



Sneh a lavíny

Zima 2007 / 2008

Horská záchranná služba
Stredisko lavínovej prevencie
Jasná



Obsah ročenky

I.	Predslov.....	5
II.	Organizácia Strediska lavínovej prevencie	7
II.a	Personálne obsadenie SLP	7
II.b	Informácie o lavínovej situácii	7
III.	Počasia, sneh a lavíny	11
III.a	November 2007	11
III.b	December 2007	11
III.c	Január 2008.....	12
III.d	Február 2008	12
III.e	Marec 2008.....	13
III.f	Apríl 2008	13
IV.	Evidencia lavín	25
IV.a	Lavínové nešťastia.....	32
IV.b	Významné lavíny, zima 2007/2008	35
V.	Odborná činnosť Strediska lavínovej prevencie.....	37
V.a	Publikačná činnosť, školenia, semináre a prezentácie	37
V.b	Projekty.....	38
V.c	Diplomové práce	39
V.d	Posudky, odborné práce, vzdelávanie	39
V.e	Umelé uvoľňovanie lavín a testy stability snehovej pokrývky odstrelom	40
V.f	Monitoring lavín	41
V.g	Medzinárodné kontakty.....	41
VI.	Plány a ciele Strediska lavínovej prevencie	45

**Jahresbericht 2007/2008
der Lawinenwarnzentrale des slowakischen Bergrettungsdienstes in Jasna**

Inhalt

I. Vorwort

II. Organisation der Lawinenwarnzentrale

II.a. Personal Besetzung der LWZ

II.b. Lawinenlageberichte in der Slowakei

III. Wetter, Schnee und Lawinen

III.a. November 2007

III.b. Dezember 2007

III.c. Januar 2008

III.d. Februar 2008

III.e. März 200

III.f. April 2008

IV Lawinenstatistik

IVa Lawinenungluecke

IVb Schadenlawinen

V. Fachtaetigkeit der Lawinenwarnzentrale

V.a. Schulungen, Kursen, Seminare

V.b. Projekte

V.c. Diplomarbeiten

V.d. Gutachten und Facharbeiten

V.e. Lawinensprengung

V.f. Lawinenmonitoring

V.g. Internationale Kontakte

VI. Plaene und Ziele der Lawinenwarnzentrale



Contens of Annual Report

- I. Preface**

- II. Organisation of Avalanche Centre**
 - II.a. Personal Occupation
 - II.b. Information about Avalanche Situation

- III. Weather, Snow and Avalanches**
 - III.a. November 2007
 - III.b. December 2007
 - III.c. January 2008
 - III.d. February 2008
 - III.e. March 2008
 - III.f. April 2008

- IV. Records of Avalanches (Avalanches File)**
 - IV.a. Avalanches Accidents
 - IV.b. Great Avalanches

- V. Special Activities of Avalanche Centre**
 - V.a. Training, Seminaries and Presentations
 - V.b. Projects
 - V.c. Diploma Works
 - V.d. Opinions, Special Works, Education
 - V.e. Stability Test of Snow Cover with Explosives
 - V.f. Monitor of Avalanches
 - V.g. International Contacts

- VI. Aims and Goals of Avalanche Centre**





I. Predslov

Uplynulá zimná sezóna 2007/2008 bola v oblastiach nad hornou hranicou lesa priemerná, v pásme lesa boli sledované hodnoty meteorologických dát, najmä výšky snehu, podpriemerné. Aj lavínová aktivita bola priemerná, neboli zaznamenané žiadne extrémne lavíny.

V tejto zimnej sezóne malo SLP po prvý krát dáta z 5 novopostavených automatických meteorologicko-snehomerných staníc, ktoré pracovali v skúšobnej prevádzke. Jednalo sa o nedekódované údaje z týchto staníc a zábery z kamier, umiestnených na staniciach. Pracovníci SLP počas celej sezóny sledovali a kontrolovali tok dát z týchto staníc a v letnom období sa zamerali na odstraňovanie technických porúch AMS.

V priebehu zimy bol na oblastiach HZS nainštalovaný softvér od rakúskej firmy Sommer–Matt, pomocou ktorého boli vyhodnocované snehové profily podľa medzinárodných štandardov. Grafické vyhodnotenia profilov boli zverejnené na webstránke www.laviny.sk, čím boli dané k dispozícii širokej odbornej verejnosti.

Od 1.1.2008 prišla do platnosti novela zákona č.51/1988 o výbušninách v znení zákona 577/z 29.10.2007, kde podľa §37 ustanovenia §21 – 36i sa nevzťahujú na používanie výbušnín v Horskej záchrannej službe, čím sa podstatne zjednodušilo použitie výbušnín pre príslušníkov HZS pri preventívnej a záchrannej činnosti.

Začiatkom apríla bol ukončený prenos dát z SHMÚ cez Integrovaný meteorologický systém a pracovníci SLP mali k dispozícii len spojenie cez komutovanú telefónnu linku, čo znížilo možnosti a presnosť posudzovania lavínovej situácie v apríli. Cez letnú sezónu SLP spolupracovalo na vývoji nového prenosu dát a celého softvérového vybavenia, ktoré žiaľ nebolo možné otestovať a odľadiť pred novou zimnou sezónou.

Pracovník SLP npor. Ing.Lizuch spolupracoval s riaditeľstvom HZS na projekte – Slovak Aid : „Pilotné riešenie pre environmentálne vhodný vysokohorský turizmus v Kirgizsku“.

Ročenka SLP 2007/2008 celkovo zahŕňa činnosť SLP za uplynulú zimnú sezónu. V tejto činnosti sú zahrnuté aj výkony lavínových pracovníkov z jednotlivých oblastí HZS, ktorým sa chceme poďakovať za spoluprácu. Taktiež sa chceme poďakovať za podporu našej činnosti Riaditeľstvu HZS, náčelníkom jednotlivých oblastí HZS a ŠS, vedeniu ÚCO MV SR, pyrotechnikom KaEÚ MV SR, Slovenskému hydrometeorologickému ústavu v Bratislave, Institutu Meteorologii i Gospodarki Wodnej v Krakove, pozorovateľom SLP a všetkým, ktorí podporili lavínovú prevenciu na Slovensku.

Ing. Ján PEŤO

Riaditeľ Strediska lavínovej prevencie Horskej záchrannej služby





II. Organizácia Strediska lavínovej prevencie

Činnosť Strediska lavínovej prevencie Horskej záchrannej služby (ďalej len SLP) je zameraná na lavínovú prevenciu vo všetkých pohoroch na Slovensku. SLP má tri hlavné zamerania:

- horská záchranná služba,
- verejnosť,
- zahraničie.

Popri zabezpečovaní týchto úloh sa zamestnanci zapájali do činností podľa potrieb jednotlivých zložiek HZS a vykonávali hospodársko-administratívne práce na zabezpečenie chodu SLP.

II.a Personálne obsadenie SLP

Stredisko lavínovej prevencie v zimnej sezóne 2006/2007 pracovalo v zložení:

- **Ján PEŤO** – riaditeľ strediska,
- **Roman ŠVANDA** – úsek preventívnych opatrení – odborný zamestnanec,
- **Filip KYZEK** - úsek preventívnych opatrení - odborný zamestnanec,
- **Milan LIZUCH** – úsek meteorologických a snehomerných meraní - odborný zamestnanec,
- **Juraj SETTEY** - úsek meteorologických a snehomerných meraní - odborný zamestnanec,

Pracovníci SLP spolupracovali s lavínovými špecialistami jednotlivých oblastí HZS:

- **Vysoké Tatry** – Juraj JANKO, Pavol KUNA, Dušan BURIAN, Peter ŠPERKA, Eduard LIPTÁK, Ladislav KYRC
- **Západné Tatry – Sever** – Branislav JURINA, Rastislav ŠROBA
- **Západné Tatry – Juh** – Eduard DZUROŠKA, Marián ILLÉŠ
- **Nízke Tatry – Sever** – Milan TATARKA, Roman BENCÚR, Jaromír HOLUŠA
- **Nízke Tatry – Juh** – Roman ŠVANTNER, Daniel ŪRGE
- **Veľká Fatra** – Milan PEŠKO, Róbert GAZDARICA, Ladislav BOLDOG
- **Malá Fatra** – Jozef BÁRDY, Jozef ŠUPICA

- **Slovenský Raj** – Marek Knuteľ

Uvedení špecialisti spoločne s ďalšími pracovníkmi HZS robili meteorologické pozorovania, ktoré boli doplnené meraniami vlastností snehovej pokrývky na 8 pozorovacích plôškach v jednotlivých pohoroch Slovenska. Počas zimnej sezóny bolo na SLP vyhodnotených 87 nórskeho testov stability a profilov snehovej pokrývky.

II.b Informácie o lavínovej situácii

Informácia o lavínovej situácii bola vydávaná v sezóne 2007-2008 od 8. novembra do 7. mája. Každá správa obsahovala informáciu o stupni lavínového nebezpečenstva podľa medzinárodnej stupnice v jednotlivých pohoroch, pravdepodobné lokality výskytu lavín, rady pre návštevníkov hôr a tendenciu vývoja lavínového nebezpečenstva na najbližších 24 hodín. Informácia bola doplnená o krátku charakteristiku poveternostných podmienok a snehovej pokrývky v hrebeňových polohách hôr. Predbežné informácie boli pre záujemcov telefonicky k dispozícii denne už o 7.30 hod., oficiálna správa bola zostavená do 9.00 hod. a potom umiestnená na informačné portály HZS: www.hzs.sk a www.laviny.sk. Informácia bola tiež nahraná na automatický telefónny záznamník SLP (tel. č.: 044 559 1695).

Okrem Informácie o lavínovej situácii sa na informačných portáloch HZS nachádzajú

metodáta zo všetkých staníc HZS, podmienky na horách, výstrahy HZS, predpovede počasia, grafické zobrazenie vývoja lavínovej situácie za posledných 5 dní v jednotlivých pohoriach SR, grafické výstupy priebehu meteoprvkov z automatickej stanice v Jasnej, informácie o výskyte lavín a lavínových nešťastiach, správa o priebehu počasia za posledné obdobie, informácie o podmienkach vo vysokohorskom teréne, doplnené aktuálnymi fotografiami.

Správa o lavínovej situácii bola prostredníctvom IS HZS denne šírená e-mailom 6 médiám (poľský IMGW, SHMÚ, Rádio Tatry, TV Markíza, STV Text a Živá panoráma). Od 4.stupňa (veľké lavínové nebezpečenstvo) bola výstraha šírená ďalším médiám (Rádiá Expres, Tatry, Korzár, agentúram TASR, SITA,). SLP malo viac ako 20 krátkych živých vstupov do medií (najčastejšie Slovenský rozhlas, TA3, TV JOJ, STV, Markíza, Liptov, Expres a iné).

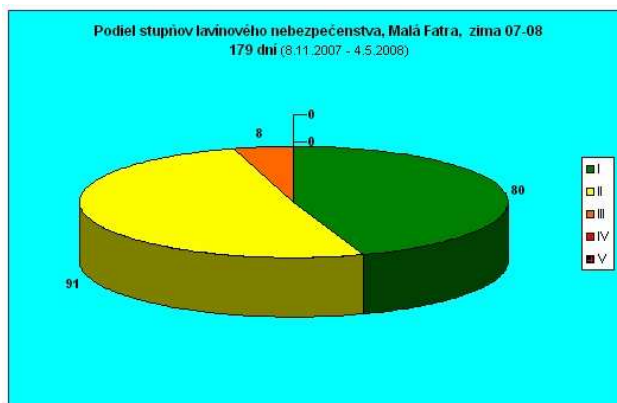
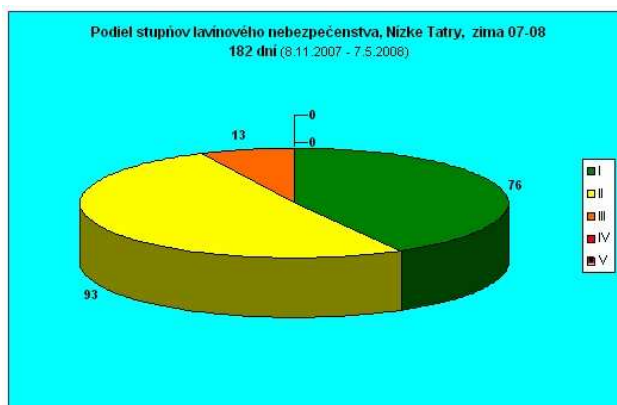
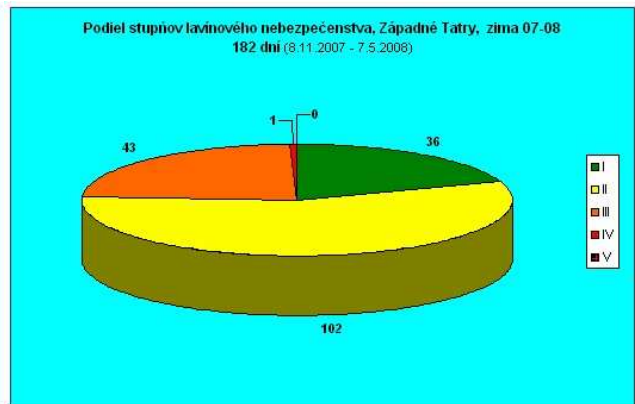
Tendencia vývoja lavínových situácií bola pri výraznejších zmenách každú hodinu monitorovaná posúdením metodát zo všetkých synoptických staníc na Slovensku a horských staníc v Poľsku, sledovaním údajov z automatických meteorologických staníc na Chopku a v Jasnej, družicových snímok, záberov z meteoradarov, predpovedných synoptických máp a všetkých druhov predpovedí počasia. Tento monitoring sa do marca vykonával pomocou programu Integrovaného meteorologického systému s prepojením pevnou telefónnou linkou na počítačovú sieť SHMÚ, ktorý umožňuje nepretržitý odber číselných, grafických aj obrazových informácií z tejto siete v reálnom čase. V súčasnosti testujeme prenos informácií z SHMU prostredníctvom FTP cez internet.

V nasledujúcej tabuľke je prehľad počtu dní s vyhláseným stupňom lavínového nebezpečenstva v jednotlivých pohoriach.

Pohorie	Stupeň lavínového nebezpečenstva					Počet dní
	1.	2.	3.	4.	5.	
Vysoké Tatry	25	106	49	2	0	182
Západné Tatry	36	102	43	1	0	182
Nízke Tatry	76	93	13	0	0	182
Veľká Fatra	82	89	8	0	0	179
Malá Fatra	80	91	8	0	0	179



Podiely stupňov lavínového nebezpečenstva v jednotlivých pohoriach





III. Počasie, sneh a lavíny

Priebeh počasia SLP vyhodnocovalo aj v tejto zimnej sezóne podľa údajov získaných na pozorovacích objektoch zriadených Horskou záchrannou službou v jednotlivých horských oblastiach, ako aj z meteorologických staníc SHMÚ (desiatich synoptických staníc - Lomnický štít (2634 mnm), Štrbské pleso (1355 mnm), Poprad (694 mnm), Chopok (2005 mnm), Telgárt (901 mnm), Žilina (310 mnm), Liesek (692 mnm), Sliach (314 mnm), Prievidza (260 mnm), Kojšovská hoľa (1242 mnm) a štyroch klimatických staníc – Podbanské (980 mnm), Tatranská Lomnica (810 mnm), Skalnaté pleso (1780 mnm), Javorina (1018 mnm)) a poľského IMGW (Zakopané (900 mnm), Kaspov vrch (1980 mnm), Hala Gasienicova (1500 mnm), Polana Chocholovska (1115 mnm), Pät' stavov polských (1660 mnm), Hala Ornak (1200 mnm)) a podľa pozorovaní pozorovateľov spolupracujúcich s SLP (Chata pod Chlebom (1413 mnm), Kráľova studňa (1250 mnm), Štefánikova chata (1728 mnm), Kamenná chata na Chopku (1990 mnm), Žiarska chata (1280 mnm), Solisko (1840 mnm)).

III.a November 2007

Koncom októbra prevládalo veľmi premenlivé počasie so zrážkami, ktoré boli vo vyšších polohách snehové. Na prelome mesiacov bolo pekné inverzné a relatívne teplé počasie. Snehová pokrývka bola približne od 1900 m n.m. Zmena nastala s príchodom studeného frontu sobotu večer 3.11. Po ňom sa začalo zrážkové obdobie s postupným ochladzovaním. Pondelok 5.11. sa hranica sneženia znížila až do podhorských kotlín, intenzita bola ale slabá. Silnejšie sneženie prišlo až 7.11 a trvalo až do 12.11. Počas tohto obdobia nasnežilo v Tatrách až 80 cm nového prachového snehu a celková výška snehovej pokrývky dosahuje od 50 do 120 cm. V ostatných pohoriach je výška snehu do 60 cm. V dôsledku sneženia začalo Stredisko lavínovej prevencie HZS od 8.11. vydávať Informáciu o lavínovej situácii na horách. Od pondelka 12.11. bolo v Tatrách zvýšené lavínové nebezpečenstvo – 3.stupeň. V ostatných pohoriach mierne – 2.stupeň.

Do 20.novembra prevládalo na horách chladné počasie so snehovými zrážkami, bolo väčšinou zamračené, do 16.11. aj hmlisto. Od 17.11. vyjasnenie, v ďalších dňoch bola na horách inverzia, po 21.novembri oteplenie, s úbytkom snehu. Pri oteplení bola zaznamenaná aj lavínová aktivita v Západných, Vysokých Tatrách a Veľkej Fatre. Vpád arktického vzduchu po 26.11. priniesol prudké ochladenie, sneženie so silným vetrom zasiahlo najmä tatranskú oblasť. Teploty vzduchu nad 2000 m. n. m. klesali takmer k -20°C. Úhrn

nového snehu za dva dni sa v oblasti Tatier pohyboval od 20 cm miestami do 60cm. Vplyvom silného severozápadného vetra bol sneh previevaný a ukladaný najmä na južné expozície, kde sa vytvorili menej stabilné snehové útvary. Zvýšené lavínové nebezpečenstvo sa vytvorilo v Západných a Vysokých Tatrách. Celková výška snehu sa vo Vysokých a Západných Tatrách pohybuje od 40cm miestami do 180cm, vo Fatrách od 20cm do 55cm snehu. Najmenej snehu je zatiaľ v Nízkych Tatrách.

III.b December 2007

Na prelome novembra a decembra pokračuje na horách zrážkové obdobie v prevládajúcom severozápadnom prúde. Bolo veterno a pomerne chladno. Úhrny snehu za periódu sneženia dosahovali cez 35 cm. Ďalšie zrážkové obdobie zasiahlo horské oblasti Slovenska od 9.12. pri vpáde arktického vzduchu. Snežilo pri nízkych teplotách a silnom severnom vetre. Trvalo do 16.12. Úhrny novonapadnutého snehu na tvrdom zľadovatenom podklade dosahovali cez 65cm. Najviac boli zasiahnuté Západné a Vysoké Tatry, čiastočne aj Fatry. V týchto pohoriach sa prejavila aj lavínová aktivita, žiaľ v Západných Tatrách aj s tragickým koncom.

Od 17.decembra začína nástup inverzného počasia na podhorí s nízkou oblačnosťou, hmlami, kým na horách je prevažne slnečno, s teplotami od -7°C do +2°C. Na podhorí a v údoliach boli mrazy do -15°C. Inverzia trvala až do konca decembra, aj keď už nie tak výrazná.

III.c Január 2008

Na prelome rokov nastáva na horách ochladenie s teplotami pod -12°C , spolu s výskytom slabých snehových zrážok. V mrazových mikroklimatických kotlinách najmä na severných expozíciách dochádza k nepriaznivým zmenám snehových kryštálov vo vnútri snehovej pokrývky (premenou snehových zŕn na hranatozrné formy), dôsledkom je výskyt doskových lavín pri mechanickom narušení na severných zrázoch Západných Tatier. V prvých dňoch januára sa k nízkym teplotám pridáva vo vyšších polohách aj nepríjemný vietor so zvráteným snehom. Celková výška snehu sa takmer nemenila, pri inverziách sa v dôsledku sadania a vyparovania čiastočne znižovala. Najviac snehu bolo vo vyšších polohách Západných a Vysokých Tatier, v ostatných pohoriach dosahovala snehová pokrývka podpriemerné hodnoty. Počas víkendy 5-6.januára prechádza Slovenskom od juhozápadu teplý vlhký front, ktorý na horách prináša sneženie, v Nízkych Tatrách a vo Fatrách intenzívnejšie. Úhrn nového snehu predstavuje až 30 cm.

Od 10. do polovice januára prevláda obdobie bez zrážok, teploty sú na január nadpriemerné, aj v stredných polohách dosahujú maximálne hodnoty až $+6^{\circ}\text{C}$. Dochádza k úbytku snehovej pokrývky, sneh je premočený v celom profile, a len

III.d Február 2008

Nasledovalo obdobie nevýrazného premenlivého počasia s občasým snežením. V nedeľu 3.2. bolo na celom území Slovenska krásne jasné počasia. Teplota v ďalších dňoch stúpala až na plusové hodnoty. Mierne sa ochladilo až zo stredy na štvrtok 7.2. čo bolo spojené opäť so studeným frontom. Pri silnom vetre nasnežilo do 25 cm nového snehu, čo vytvorilo na určitých strmých svahoch zvýšené lavínové nebezpečenstvo. Zaznamenaných je niekoľko menších lavín, jednu z nich si 7.2. mechanicky odtrhli 4 horolezci v Malej zmrzlej doline. Lavína prisypala čiastočne troch z nich, jednu horolezkyňu úplne. Našťastie prežili všetci. V nasledujúcich dňoch prevládalo vplyvom rozsiahlej tlakovej výše nad strednou Európou slnečné inverzné počasia, ktoré na horách trvalo až do 14.2. Po ňom nasledoval vpád arktického

v najvyšších polohách Tatier dosahuje snehová pokrývka priemerné hodnoty. Na horách prevláda zamračené počasia so silným teplým juhozápadným prúdením, nárazy vetra dosahujú silu víchrice. Snehové zrážky začínajú až od 17. januára, aj to len v najvyšších polohách Tatier. V ostatných pohoriach sú zrážky vo forme dažďa. Zlom nastáva až popoludní 22. januára pri severozápadnom prúdení sa ochladzuje a sneží aj v stredných polohách. Naďalej je vetro no a zamračené. V spomínanom období sme nezaznamenali lavínovú aktivitu v pohoriach Slovenska. Prevládali obmedzené podmienky na lyžiarske túry.

V sobotu 26.1 prechádzal Slovenskom studený front, ktorý spolu s ochladením priniesol výdatné zrážky, hranica sneženia sa pohybovala v rozmedzí 400-550 m n.m. V priebehu nedele a pondelka nasnežilo na horách 30 až 75 cm nového snehu, najviac vo Vysokých Tatrách v oblasti Lomnického štítu. Z tohto dôvodu bolo v pondelok 28.1 vyhlásené veľké lavínové nebezpečenstvo – 4.stupeň. Zaznamenaných bolo niekoľko samovoľných lavín. Sneh však pomerne rýchlo viazal a stabilizoval sa, už o 2 dni bolo lavínové nebezpečenstvo len mierne – 2.stupeň.

vzduchu pri severnom prúdení, - prudké ochladenie s búrlivým nárazovým vetrom. Rýchlosť presahovala 100km/h. Minimálne teploty vzduchu sa na horských hrebeňoch pohybovali pod -20°C . Vplyvom vetra sa na tvrdom podklade vytvárali málo stabilné snehové útvary, úhrn nového snehu za periódu sneženia bol miestami cez 50cm. Po 18.2. zmiernenie mrazov, striedanie hmlistého počasia s jasnými dňami. Od 21.2. oteplenie, odmäk, najmä v polohách do 1500m.n.m. Výška snehovej pokrývky bola v polohách nad 1500 m priemerná, pod touto hranicou podpriemerná. Novonapadnutý sneh z posledného sneženia sa stabilizuje a postupne viaže so starým tvrdým podkladom. Stabilné počasia s miernym oteplením trvalo do 28.februára.



III.e Marec 2008

Začiatkom marca nastalo obdobie veľmi premenlivého počasia, zrážková činnosť vrcholila cez víkendové dni 1.a 2. marca. V stredných polohách väčšinou pršalo, vo vysokých polohách snežilo, hranica sneženia postupne klesala na úroveň okolo 1000 m n.m. Prechod frontu bol sprevádzaný búrlivým vetrom, čo spolu so zvráteným snehom a hmlistým počasím malo vplyv na obmedzenie športových aktivít na horách. Za periódu sneženia pripadlo najmä v tatranskej oblasti v úhrne do 80 cm snehu. Na starom zľadovateli snehovom podklade sa tvorili z nového naviateho snehu vetrom ubité snehové dosky, ktoré boli len slabo až mierne zviazané s podkladom. Lavínová aktivita v podobe stredne veľkých povrchových lavín sa prejavila najmä v Západných a Vysokých Tatrách. Vo Veľkej Fatre padali základové lavíny. Od 4. marca postupne sneh sadal, vyjasnilo sa, cez deň vystupovali teploty k 0°C, cez noc sa výrazne ochladzovalo - minimálne teploty klesali vo vysokých polohách pod -15°C.

Po predchádzajúcich slnečných dňoch nasledovalo premenlivé oblačné počasie s občasnými prehánkami, bolo pomerne teplo. Silnejšie zrážky sa vyskytli v dňoch 12-14.marca, postupne sa ochladilo, za periódu sneženia napadlo od 15 do 40 cm nového suchého snehu. Ten bol silným vetrom

III.f Apríl 2008

Začiatkom apríla sa krátkodobou ochladilo, a už od piatku 4.4. sa začalo pomaly otepľovať. Vyskytli sa len slabé prehánky, od 1200 m snehové. Snehová pokrývka sa postupne stabilizovala. Výraznejšie sneženie bolo spojené s prechodom studeného frontu v pondelok 7.4. Hranica sneženia sa znížila na cca 1000 m n.m. Na horách, najmä v Nízkych a Vysokých Tatrách, napadlo do 30 cm nového snehu. Ten bol však veľmi silným vetrom previaty na záveterné severné, severovýchodné a východné svahy, kde vytvoril nestabilné snehové dosky.

Ochladenie za studeným frontom bolo len krátkodobé – trvalo jeden deň. Po ňom sa na Slovensko dostáva teplý vlhký vzduch od juhozápadu, výrazne sa otepľuje a vyskytujú sa dažďové prehánky a to až do výšky 2500 m n.m. Snehová pokrývka je premočená v celom profile. Počas štvrtka 10.4., kedy bolo slnečno, zaznamenávame zvýšený výskyt lavín vo Vysokých Tatrách a to najmä na východných

previevaný najmä na juhovýchodné svahy kde sa vytvorili málo stabilné snehové dosky. V piatok 14.3. bolo zaznamenaná lavína zpod Krúpovej Hoľe smerom do doliny Tarngošky v Nízkych Tatrách. Odtrh bol dlhý približne 60 m, výška do 50cm. Dĺžka lavíny presiahla 1km a skončila iba 100 m od turistického chodníka v doline Trangošky. V nasledujúcich dňoch sa opäť otepľilo, vo Veľkej Fatre spadlo cez víkend niekoľko malých základových lavín.

Zmena nastala 18.marca kedy sa výrazne ochladilo a trvalo aj počas Veľkonočných sviatkov. Sprevádzané bolo snežením, ktoré bolo najintenzívnejšie práve počas Veľkonočného pondelka, kedy snežilo prakticky na celom území Slovenska a na horách napadlo až 30 cm snehu. Sneženie pokračovalo až do stredy 26.3. Celkovo za periódu 6 dní napadlo na horách miestami cez 50 cm snehu.

Piatok 28.marca sa počasie začalo vylepšovať, otepľovalo sa, záver mesiaca bol typicky jarný – slnečný a teplý.

Počas tohto obdobia bolo zaznamenaných v Tatrách a Nízkych Tatrách viacero prevažne povrchových doskových lavín, v nedeľu a pondelok (30.31.3) aj menších mokrych lavín a základových lavín na južných svahoch.

a juhovýchodných svahoch. Boli to lavíny povrchové, mokré – tečúce, práve z toho nového snehu z predchádzajúceho sneženia a vetra.

V tých dňoch bolo vyhlásené zvýšené lavínové nebezpečenstvo (3.stupeň).

Nadpriemerne teplé počasie pokračovalo aj naďalej. Izoterma 0°C vystúpila až nad 2700 m. Vďaka teplému vetru sa neochladzovalo ani v noci a tým sa snehová pokrývka stabilizovala len veľmi pomaly. V tomto období (10-13.4) zaznamenávame zvýšený výskyt lavín, najmä v polohách nad 1500 m n.m. Vo Fatrách bolo lavín menej, čo bolo spôsobené nízkou celkovou výškou snehu.

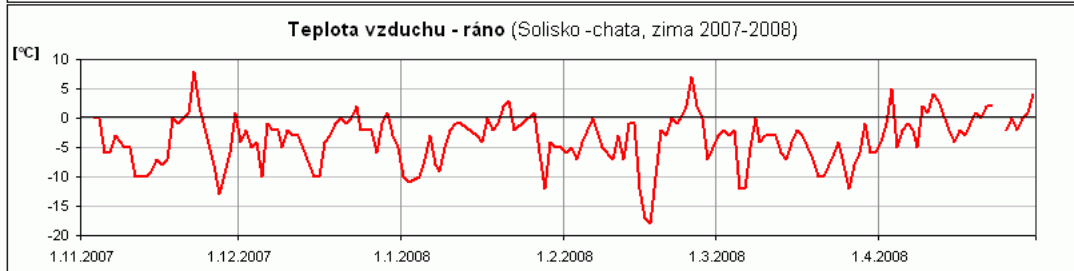
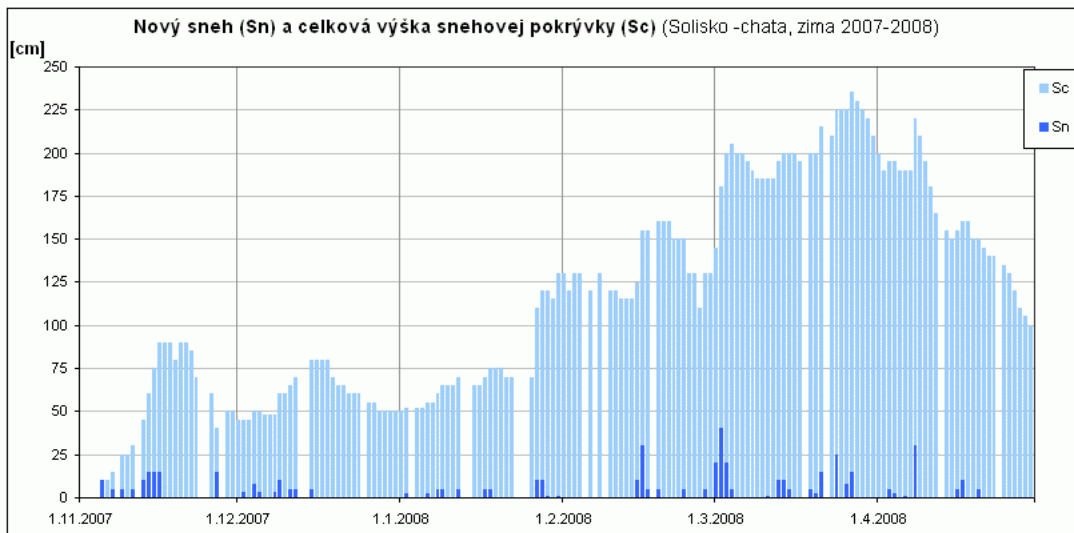
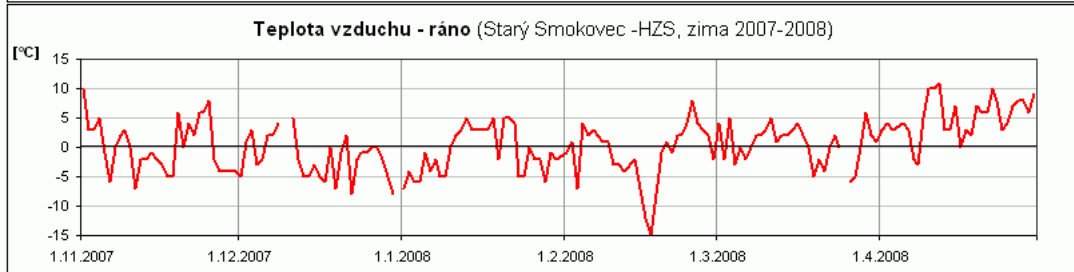
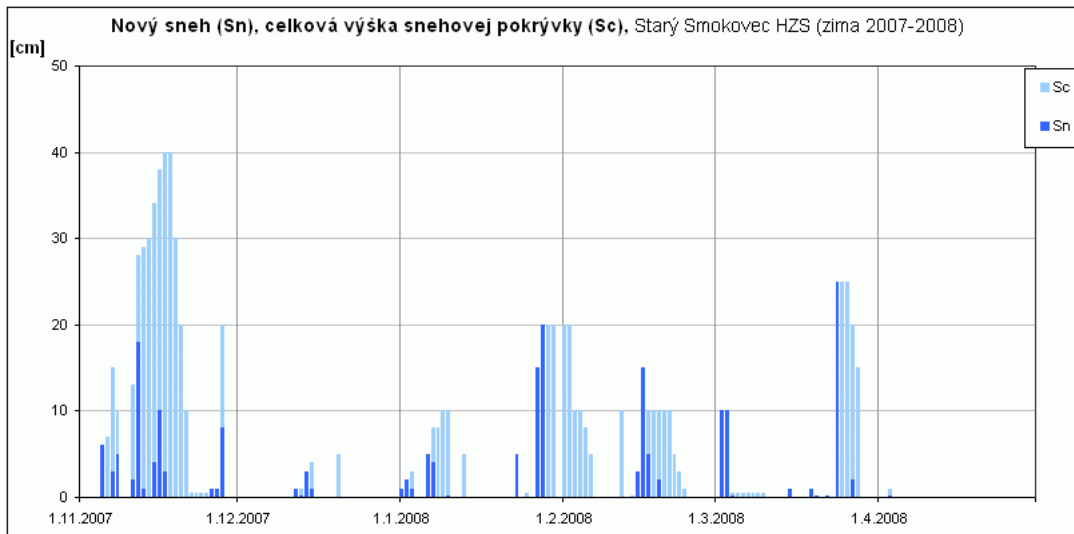
Od 14.4 sa mierne ochladilo, snehová pokrývka vo vyšších polohách premrzla a stabilizovala sa. Ďalšie dni prevládalo premenlivé počasie s prehánkami, od 1200-1600 snehovými. V sobotu 19.4 sa Slovenskom prehnal studený front sprevádzaný búrkami, na horách od 1700 m napadlo do 20 cm nového snehu, v najvyšších polohách Vysokých Tatier za predchádzajúce dni v úhrne až do 50 cm snehu. Následne sa otepľilo

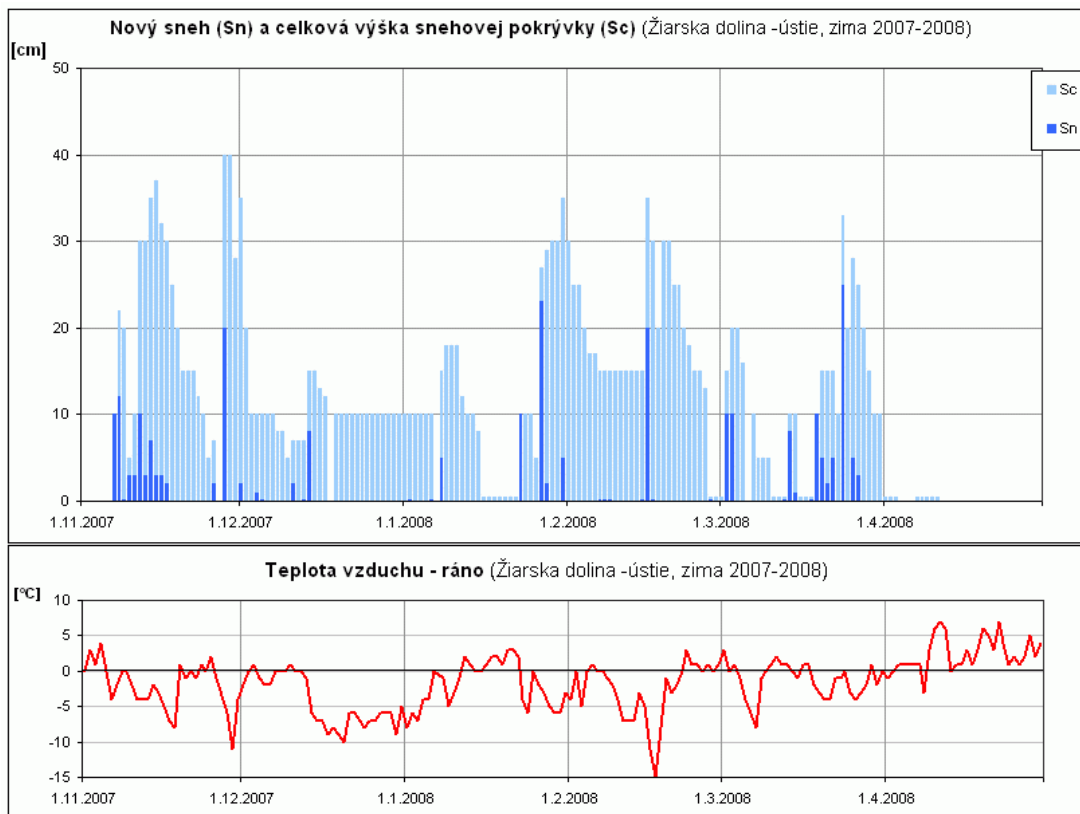
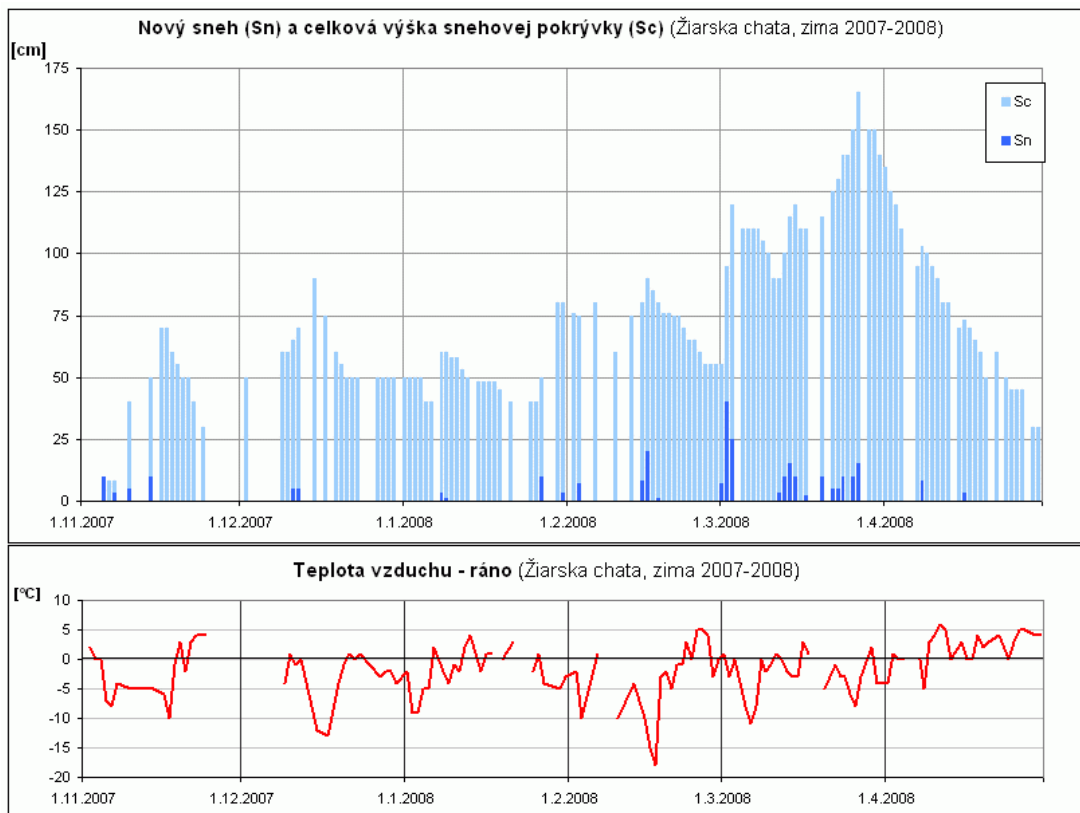
a vo Vysokých Tatrách opäť zaznamenávame lavínovú aktivitu.

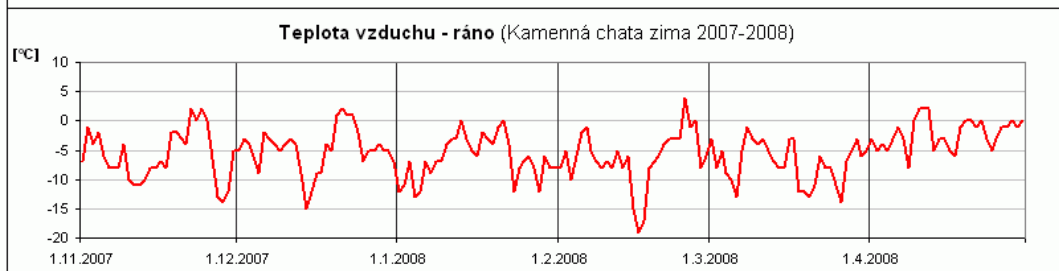
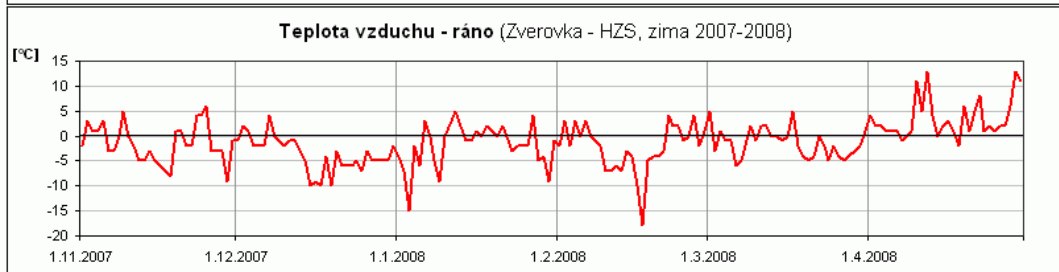
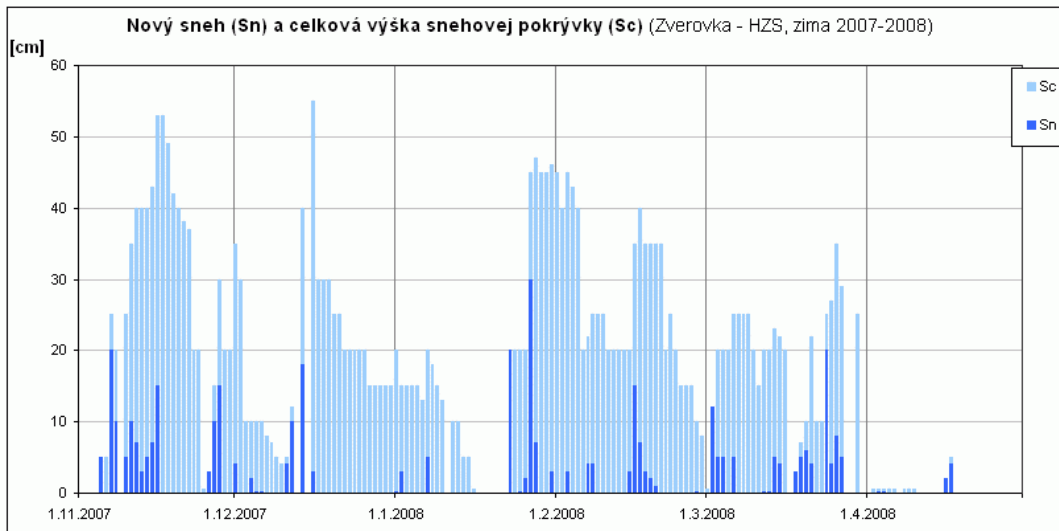
Koniec apríla by sa dal charakterizovať premenlivým počasím, striedali sa slnečné dni so zamračenými a vyskytli sa aj prehánky. Teplotne a zrážkovo bol apríl podobný s normálom.

Snehová pokrývka bola, vzhľadom na slabú zimu, priemerná, a to najmä v polohách nad 1600 m n.m., v porovnaní s minulým rokom bolo vo vysokých polohách na konci apríla snehu viac.

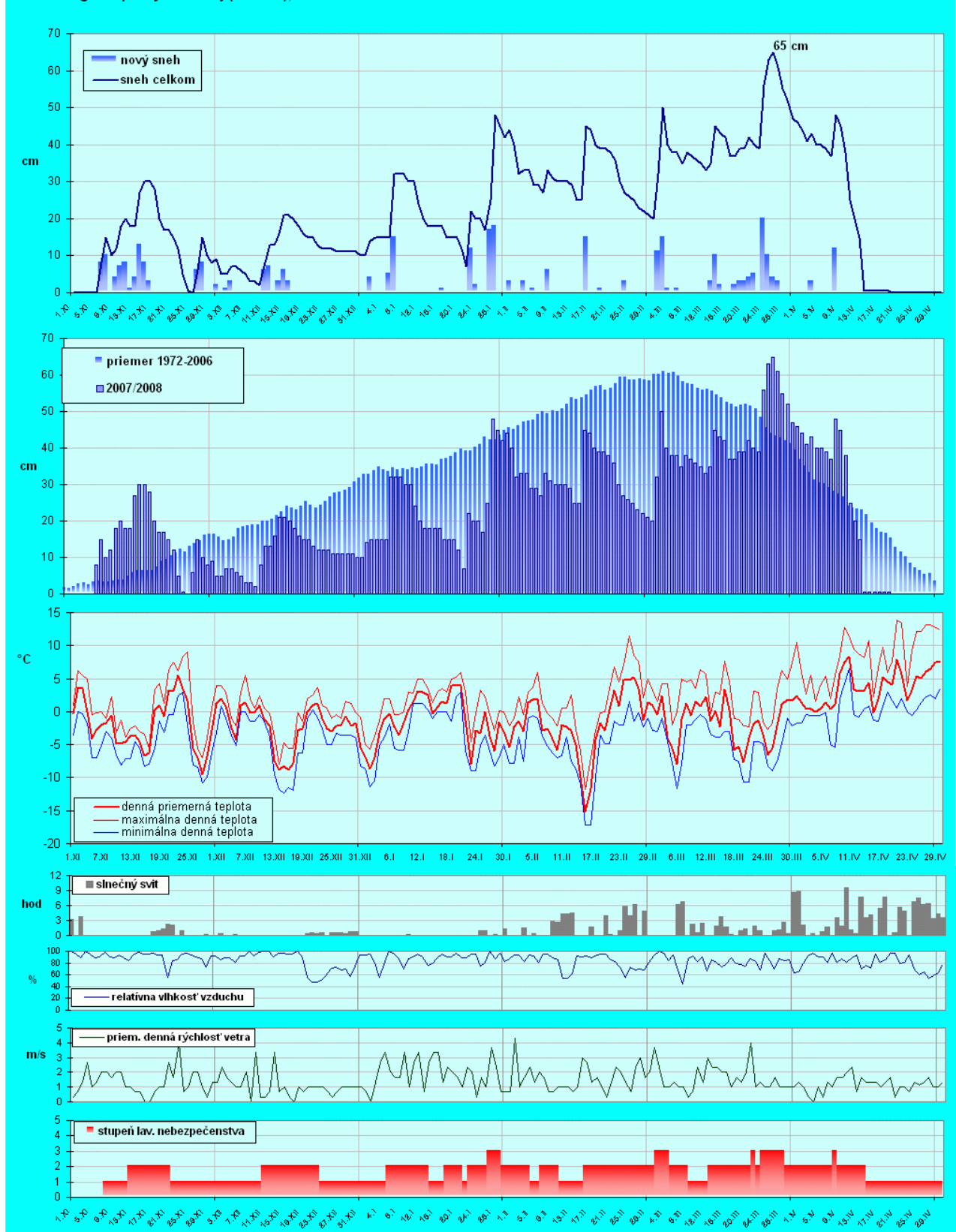
V nasledujúcich grafoch uvádzame priebeh základných meteorologických prvkov meraných pracoviskami a pozorovateľmi HZS.

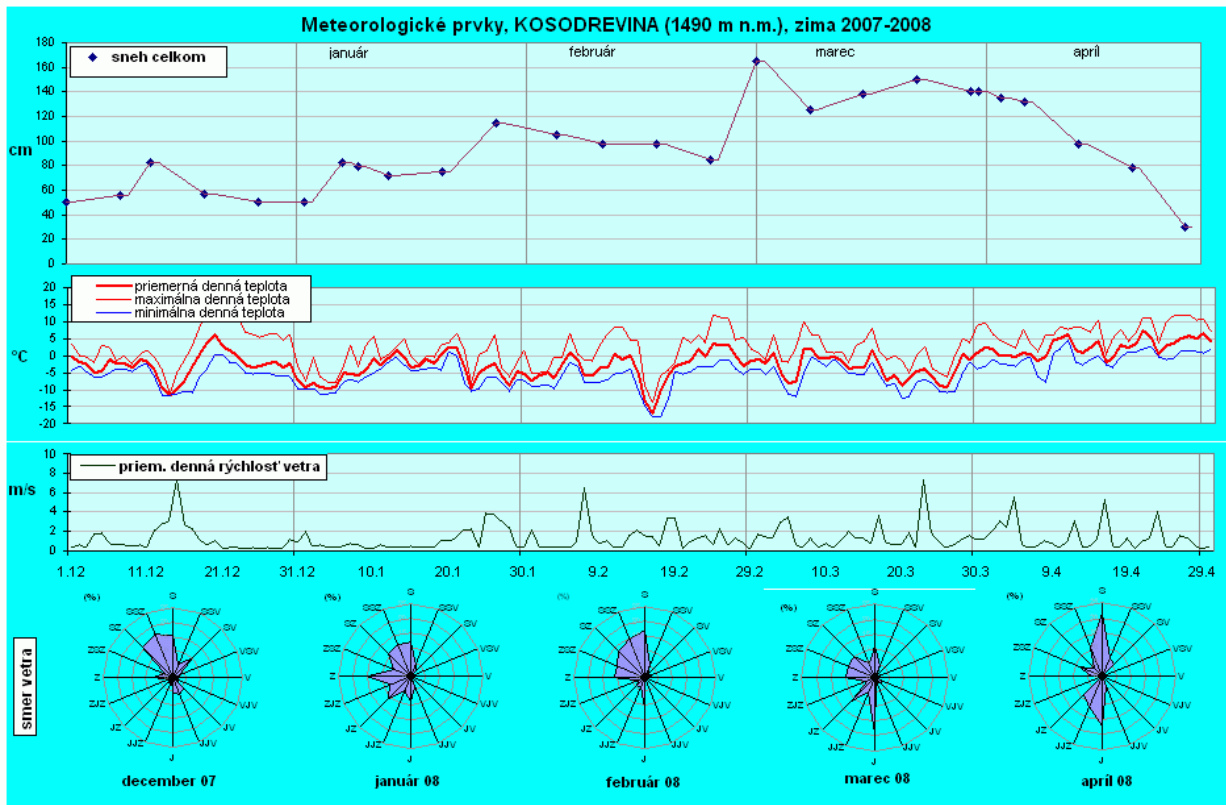
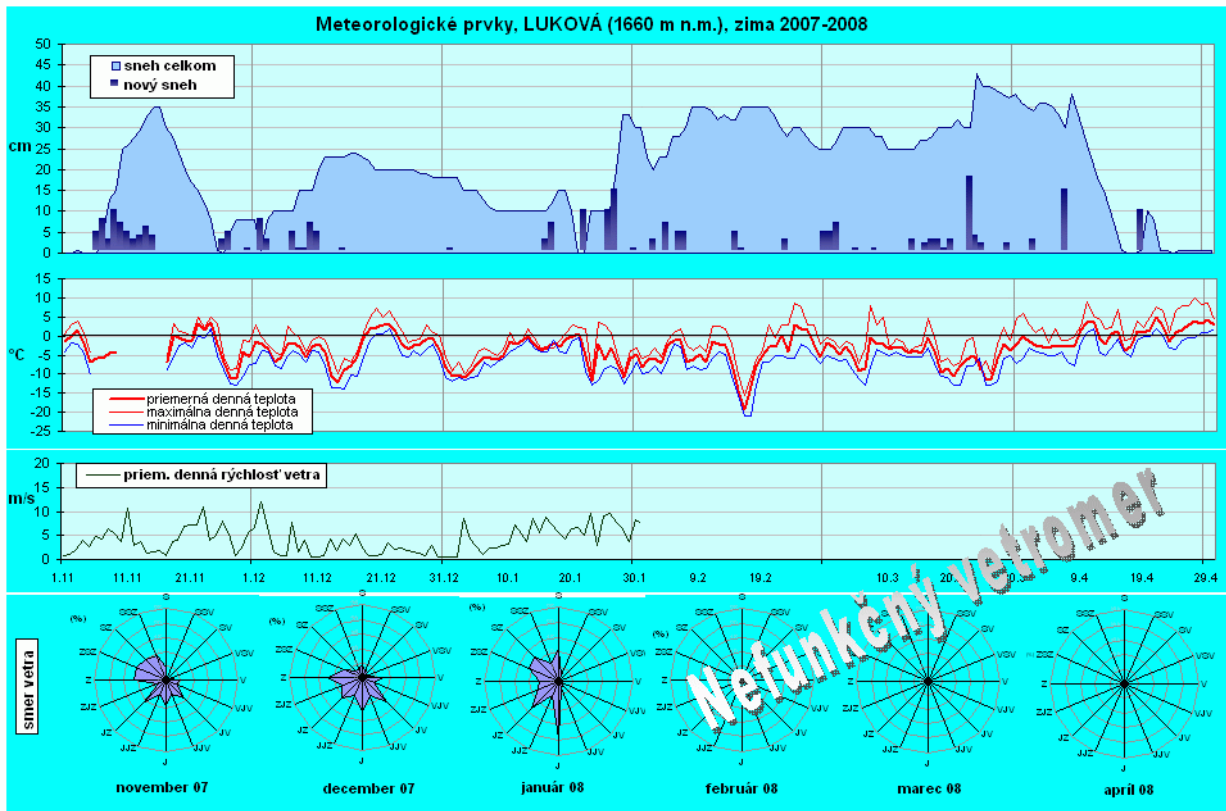


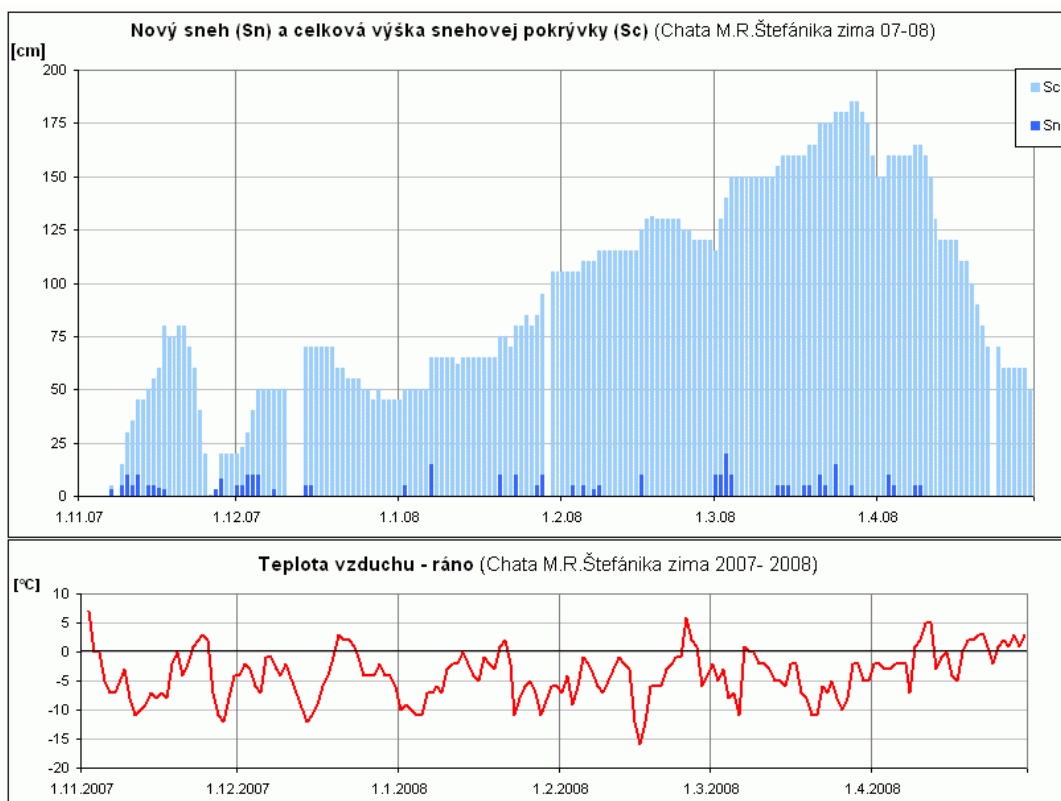
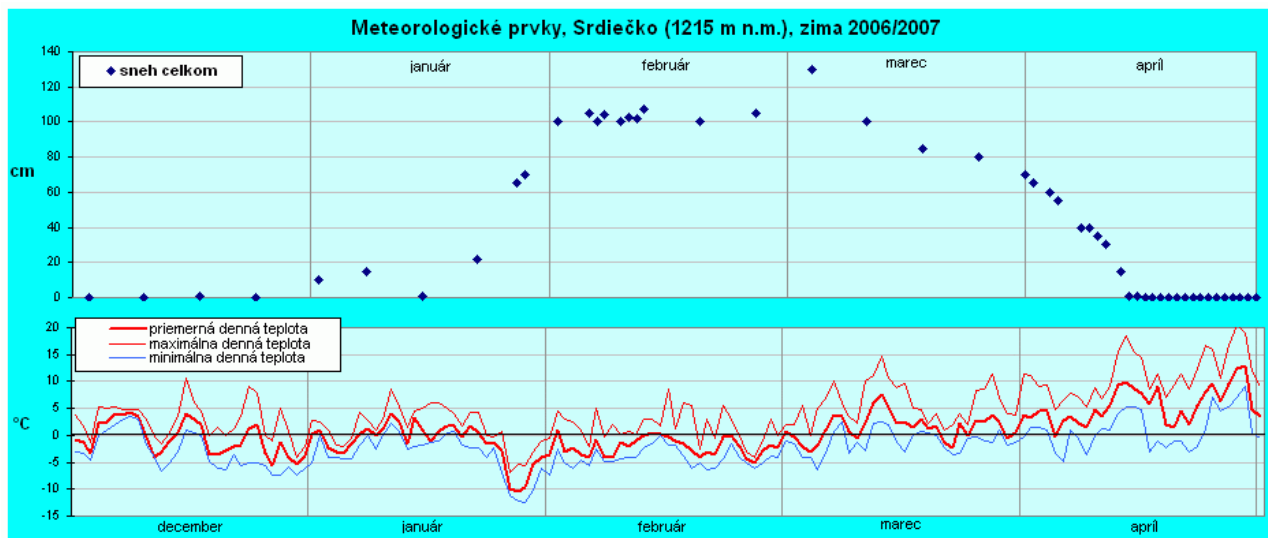


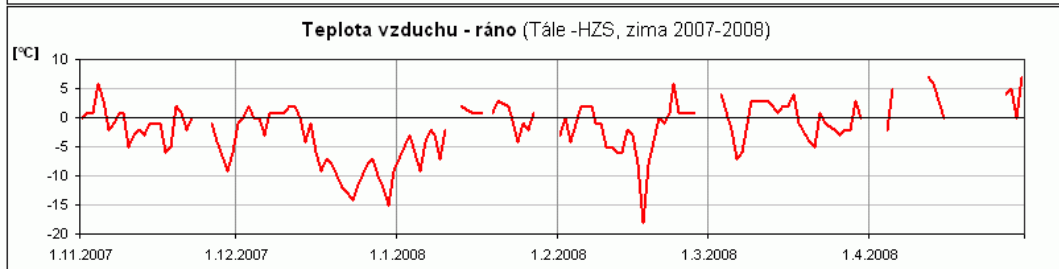
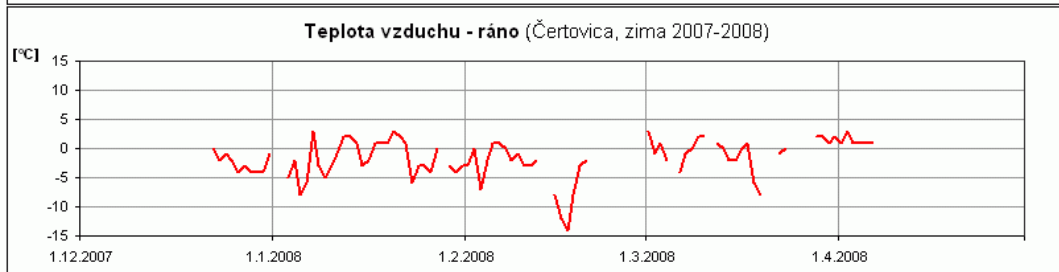
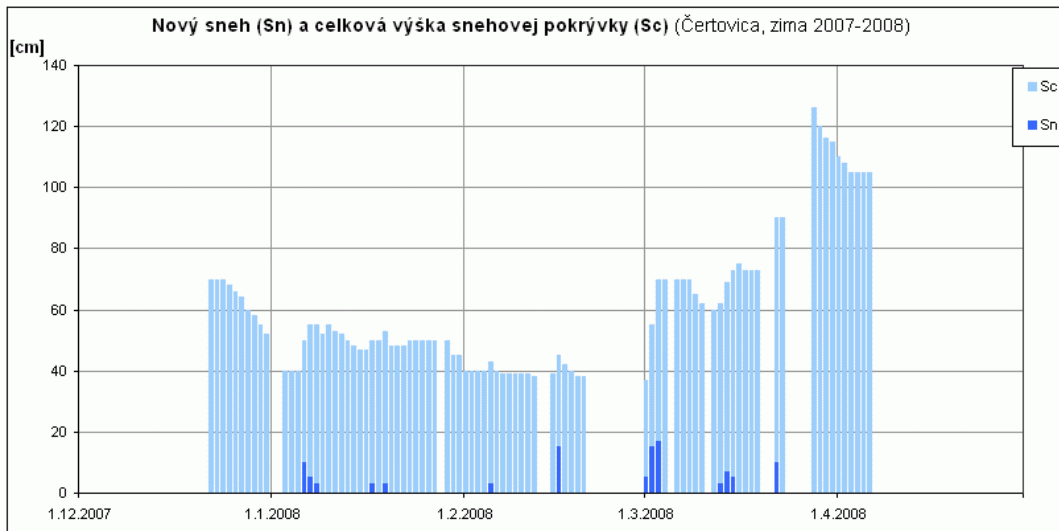


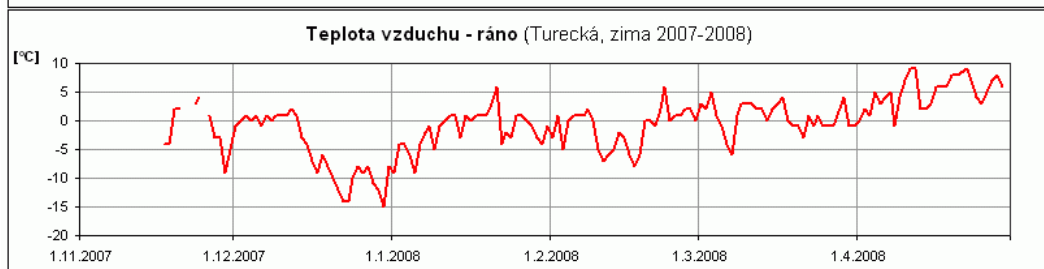
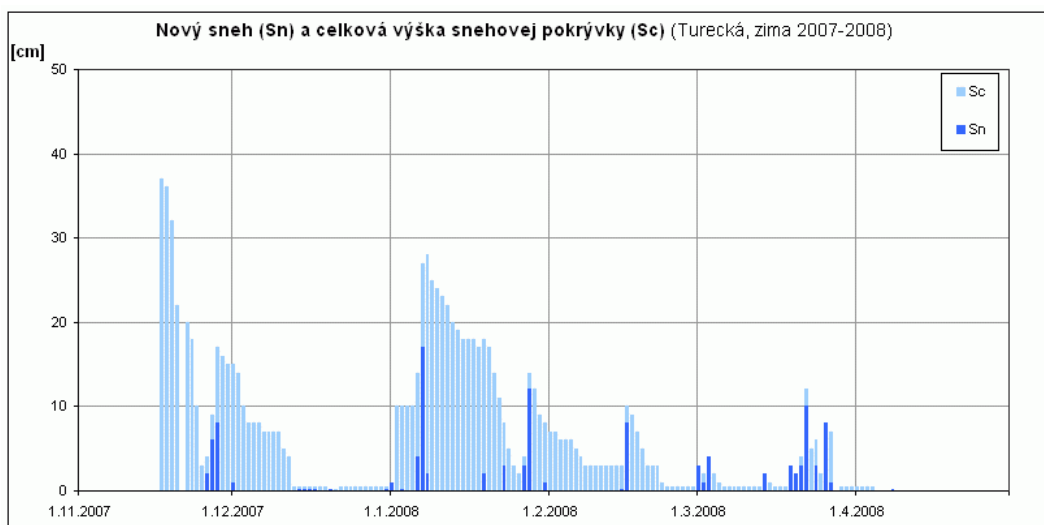
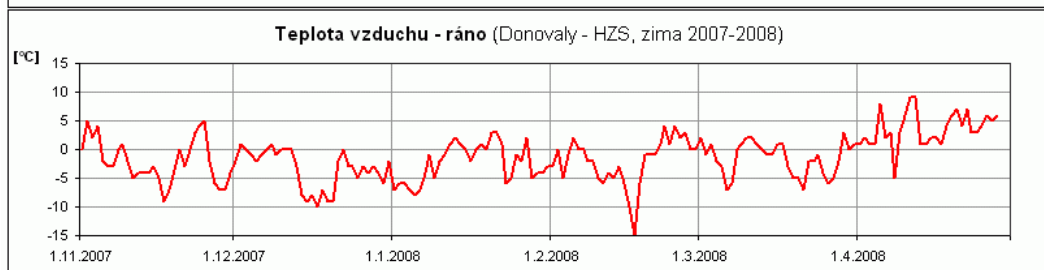
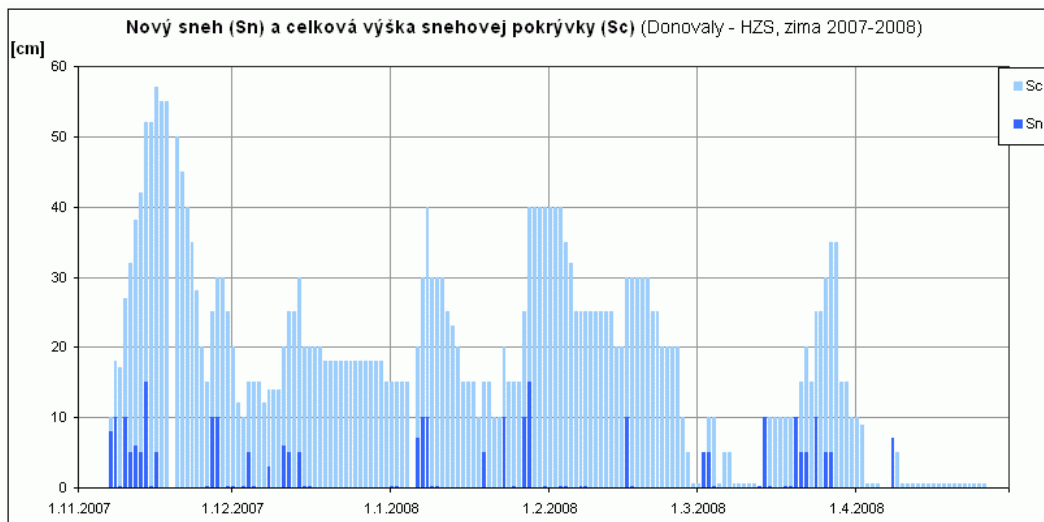
Meteorologické prvky v Jasnej (1185 m), zima 2007/2008

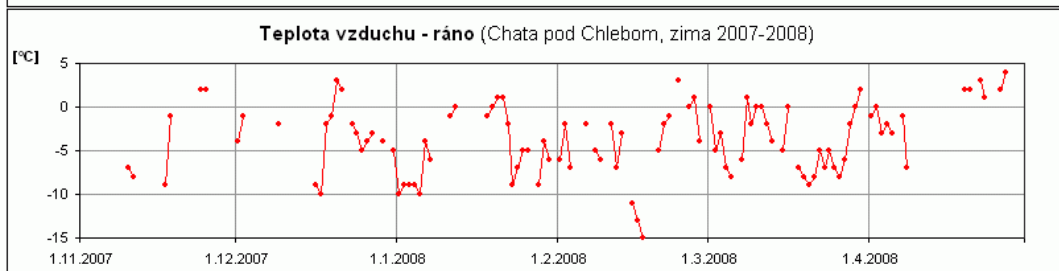
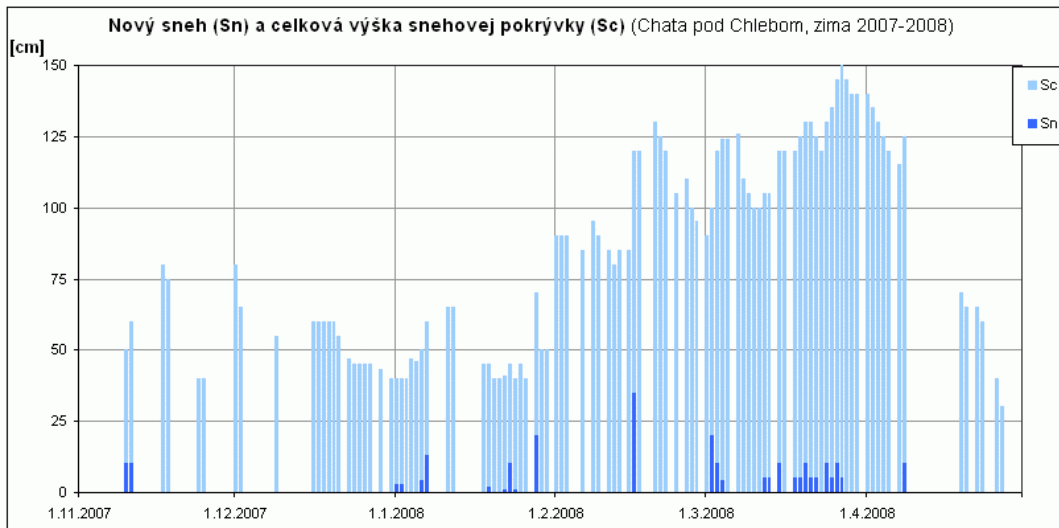
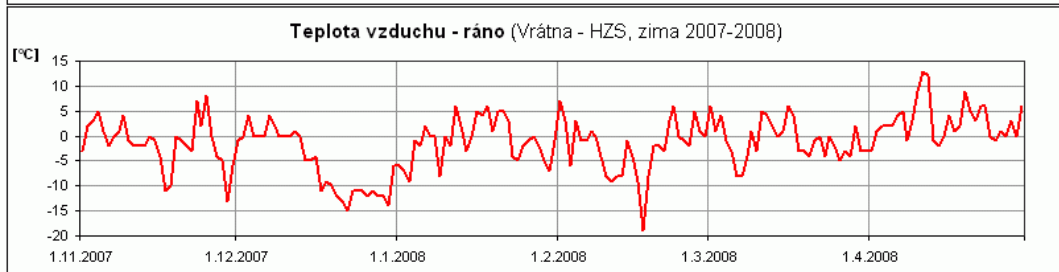















IV. Evidencia lavín

Počas zimnej sezóny 2007/2008 zaevidovalo Stredisko lavínovej prevencie a jednotlivé oblastné strediská Horskej záchrannej služby vo všetkých slovenských pohoriach 192 lavín

Pohorie	Počet lavín
Vysoké Tatry	65
Belianske Tatry	14
Západné Tatry	28
Nízke Tatry	21
Veľká Fatra	47
Malá Fatra	18

Prvý výskyt lavín je viazaný na obdobie sneženia začiatkom septembra. Išlo o splazy a malé lavínky najmä na trávnatých svahoch.

Zvýšený výskyt lavín bol zaznamenaný v dňoch 14-19. novembra práve po intenzívnejšom snežení, ktoré znamenalo príchod zimy. Vo vysokých polohách to boli lavíny prachové, na trávnatých svahoch a v stredných polohách postupne prevládli lavíny základové z mokrého snehu.

Ďalšie obdobie výskytu lavín zaznamenávame v polovici decembra, kedy sa stalo aj lavínové nešťastie v Žiarskej doline s 2 obeťami.

Zaujímavosťou bolo obdobie začiatkom januára na severnej strane Západných Tatier. Vo výškach 1500-1700 m n.m. boli pozorované viaceré povrchové doskové lavíny z veľmi tvrdého snehu, kvádre mali veľkosť až 1-2 m. Zosuvy boli zapríčinené výskytom nestabilnej vrstvy hranatozrného snehu uprostred snehového profilu. Zvyšok januára bol relatívne kľudný, snehová pokrývka bola stabilizovaná.

Vo februári bol výskyt lavín tiež menší, zaznamenané boli lavíny v období 7 - 14. februára.

Zvýšený výskyt lavín zaznamenávame začiatkom marca (3-4.) a 10-14.marca. Pomerne veľké lavíny padali aj po oteplení na prelome marca a apríla.

Pravdepodobne najväčší výskyt lavín za uplynulú zimu sme zaznamenali v dňoch 10 až 14. apríla a tiež bol závislý od prudkého oteplenia, ktorým skončila zima na horách.

expozícia	početnosť	%
S	8	4
SSV	4	2
SV	13	7
VSV	9	5
V	37	19
VJV	19	10
JV	23	12
JJV	13	7
J	38	20
JJZ	4	2
JZ	7	4
ZJZ	0	0
Z	6	3
ZSZ	2	1
SZ	6	3
SSZ	2	1
bez určenia	1	1
suma	192	100

Prehľad evidovaných lavín, Západné Tatry 2006/2007

ID	výskyt		dolina	lokalita	číslo svahu	nadm.výška		odtrh		príčina vzniku	sklizná plocha	kvalita snehu	vlhkosť snehu	hĺbka zlozom		dĺžka dráhy	tvar dráhy	typ pohybu	dráha lavíny		nános		hĺbka náosu		ohrozenie		
	od	do				odtrh	nanos	exp.	sklon					od	do				odtrh	dĺžka	šírka	dĺžka	max	Ø			
1	15.11.07		ZIARSKA	SMREK	25 A	1850	1570	SZ	35-40°	samovo lne	čiarový mäkká doska	povrchová	nový	suchý	1	1	50	žľabová	prachová	20	500	20	50	1,5	1		
2	15.11.07		ZIARSKA	PRISLOP-CENTR.ZLAB	54 A	1800	1230	J	35-40°	samovo lne	čiarový mäkká doska	povrchová	nový	suchý	0,7		150	žľabová	prachová	10	1200	10	300	1,5	1		
3	16.11.07	17.11.07	ZIARSKA	PROSTREDNY GRUN	39	1780	1670	Z	35-40°	samovo lne	čiarový mäkká doska	povrchová	nový	suchý	0,7		40	plošná	prach+tečúca	40	350	40	80	1,5	1		
4	17.11.07		ZIARSKA	PRISLOP-KRASNO	52	1500	1430	JV	35-40°	samovo lne	čiarový	základová	nový+starý	mokrý	0,5	40		plošná	tečúca	40	150	40	50	1	1		
5	18.11.07		ZIARSKA	PRISLOP-KRASNO	53	1500	1450	J	35-40°	samovo lne	čiarový	základová	nový+starý	mokrý	0,5		10	plošná	tečúca	10	120	10	20	1	0,5		
6	23.11.07	24.11.07	ROHACSKA	SALATINSKY VRCH	8	1850	1725	SV	35-40°	samovo lne	čiarový	základová	starý	mokrý	0,5		60	plošná	tečúca		400	60	150	1,5	1		
7	24.11.07		ZIARSKA	BANIKOV	45	1900	1780	JZ	>40°	samovo lne	čiarový mäkká doska	povrchová	nový	mokrý	0,3		15	plošná	tečúca		300	20	50	1	0,5		
8	24.11.07		ROHACSKA	SALATINSKY VRCH	11 A	1850	1750	SV	35-40°	samovo lne	čiarový mäkká doska	základová	starý	mokrý	0,5		40	žľabová		20	200	40	70	1	1		
9	14.12.07		ZIARSKA	PROSTREDNY GRUN	39	1800	1650	Z	35-40°	samovo lne	čiarový mäkká doska	povrchová	nový	suchý	0,3	0,5	320	plošná	prachová	200	350	150	250	2,5	1,5	2	strhnúť, úplne zasypání, mŕtví
10	14.12.07	15.12.07	ZIARSKA	TRI KOPY-SMUTNE SED.	41	1975	1825	J	>40°	samovo lne	čiarový mäkká doska	povrchová	nový	suchý	0,7		200	plošná	prachová	200	350	150	100	1,5	1		
11	14.12.07	15.12.07	RACKOVA	OSTREDOK	57 B	1650	1425	VJV	35-40°	samovo lne	čiarový mäkká doska	povrchová	nový	suchý	0,5		20	žľabová	prachová	10	450	10	30	1,5	1		
12	14.12.07	15.12.07	RACKOVA	KLIN	41	1900	1600	J	35-40°	samovo lne	čiarový mäkká doska	povrchová	nový	suchý	0,7		150	plošná	prachová	150	400	50	200	1,5	1		
13	14.12.07	15.12.07	ZIARSKA	TRI KOPY-SMUTNE SED.	41	1950	1800	J	>40°	samovo lne	čiarový mäkká doska	povrchová	nový	suchý	0,5	0,7	50	plošná	prachová	50	250	50	100	1,5	1		
14	30.12.07		ROHACSKA	PACHOLA	27	1750	1725	SV	30-35°	človekom	čiarový tvrdá doska	povrchová	starý	suchý	0,1	0,9	50	plošná	tečúca	50	100	50	50	2	1,5	3 ohroz, 1 strhnúť - zranený	
15	30.12.07		ROHACSKA	PACHOLA	27	1750	1725	SV	30-35°	človekom	čiarový tvrdá doska	povrchová	starý	suchý	0,1	0,9	50	plošná	tečúca	50	100	50	50	2	1,5	2 ohrození	
16	30.12.07	31.12.07	ROHACSKA	TRI KOPY	32	1750	1625	SSV	35-40°	samovo lne	čiarový tvrdá doska	povrchová	nový	suchý	0,1	0,7	120	plošná	tečúca	120	120	50	100	1,5	1		
17	7.1.08		ROHACSKA	ZADNY SALATIN	12	1600	1525	SZ	30-35°	človekom	čiarový tvrdá doska	povrchová	starý	suchý	0,1	0,8	80	plošná	tečúca	80	100	100	50	2	1,5	2 ohrození -strhnúť, 1 zranený	
18	3.3.08	4.3.08	ROHACSKA	SALATINSKY VRCH	8	1950	1750	S	>40°	samovo lne	čiarový mäkká doska	povrchová	nový	suchý	0,2	0,8	30	žľabová	tečúca	40	350	144	84	7	4		
19	3.3.08	4.3.08	ROHACSKA	SALATINSKY VRCH	11			SV	35-40°	samo voľne	čiarový mäkká doska	povrchová	nový	suchý	1		300	žľabová	tečúca	10	460	64	240	2	2		
20	3.3.08	4.3.08	JAMNICKA	ZIARSKÉ SEDLO	39	1950	1800	SV	>40°	samovo lne	čiarový mäkká doska	povrchová	nový	suchý	0,5	2	200	plošná	prachová	100	350	150	100	3	1,5		
21	10.3.08	16.3.08	KOPROVA	SRDCE	19	1850	1230	V	35-40°	samovo lne	čiarový mäkká doska	povrchová	nový	suchý	0,2	1,5		žľabová	tečúca	25	1300	30	600	5	3		
22	14.3.08	17.3.08	KOPROVA	KRIZNA	22	1875	1325	VJV	35-40°	samovo lne	čiarový mäkká doska	povrchová	nový	suchý	0,2	0,5	60	žľabová	prachová	20	800	35	250	3	1,5		
23	30.3.08		ZIARSKA	TRI KOPY-SMUTNE SED.	41	2080	1820	JJV	>40°	samovo lne	bodový	povrchová	nový	mokrý				žľabová	tečúca	15	450	50	80	1,5	1		
24	10.4.08	11.4.08	KOPROVA	VYSNA ZAVRAT	9	1850	1300	J	35-40°	samovo lne	čiarový	základová	starý	mokrý	1,2	2,8	150	ploš+žľab	tečúca	25	1700	30	600	5,5	3		
25	10.4.08	13.4.08	TICHA	SIROKY ZLAB	167	1650	1525	J	35-40°	samovo lne	čiarový	základová	starý	mokrý	0,5	1,3	100	plošná	tečúca	80	250	20	130	2	1,5		
26	10.4.08	13.4.08	TICHA	SIROKY ZLAB	167	1753	1525	J	35-40°	samovo lne	čiarový	základová	starý	mokrý	1,5	2	150	ploš+žľab	tečúca	100	450	25	300	2,5	1,8		
27	10.4.08	13.4.08	TICHA	SIROKY ZLAB	168 A	1825	1725	J	35-40°	samovo lne	čiarový	základová	starý	mokrý	1,2	2	100	plošná	tečúca	100	220	100	80	2,5	1,8		
28	12.4.08		ZIARSKA	PRISLOP-CENTR.ZLAB	54 D	1700	1250	J	35-40°	samovo lne	čiarový	základová	starý	mokrý	1		160	žľabová	tečúca	10	900	15	50	6	4		



Prehľad evidovaných lavín, Nízke Tatry, 2006/2007

ID	výskyt		dolina	lokality	číslo svahu	nadm.výška		odtrh		príčina vzniku	forma odtrhu	sklzná plocha	kvalita snehu	vlhkosť snehu	úhľad zlo		dĺžka zlomu	tvár dráhy	typ pohybu	dráha lavíny		nános		úhľad nánc		ohrozenie		
	od	do				odtrh	nanos	exp.	sklon						od	do				šírka	dĺžka	šírka	dĺžka	max	Ø			
1	6.9.07	10.9.07	DEMANOVSKA	LUKOVA	48	A	1825	1750	JJV	35-40°	samovoľne	čiarový	mäkká doska	základová		mokrý	0,2		30	žlabová	tečúca	10	130	35	70	0,8	0,5	
2	17.11.07		DEMANOVSKA	SINA	4		1375	1300	VJV	35-40°	samovoľne	čiarový	mäkká doska	základová	nový	mokrý	0,2	0,3	20	žlabová	tečúca	20	70	30	50	1,5	1	
3	14.3.08		BYSTRA	KRUPOVA HOLA	23		1775	1275	J	35-40°	samovoľne	čiarový	mäkká doska	povrchová	nový	vlhký	0,2	0,3	60	žlabová	tečúca			8	400	5,5	3	
4	23.3.08		LUPCIANSKA	DURKOVA	21		1600	1450	Z	35-40°	človekom	čiarový	mäkká doska	povrchová	nový	mokrý	0,1	0,3	50	žlabová	tečúca	15	300	20	100	1	0,5	1 ohrozený
5	22.3.08		DEMANOVSKA	SIROKA	54	A	1530	1430	VSV	>40°	samovoľne	čiarový	tvrdá doska	povrchová	nový	suchý	0,1	1	50	plošná	tečúca	40	170	60	80	1,5	1	
6	24.3.08	25.3.08	KRIZIANKA	VELKA DOLINA	10	A	1930	1775	S	>40°	samovoľne	čiarový	mäkká doska	povrchová	nový				žlabová	tečúca	30	200	30	80	1,8	1,3		
7	24.3.08	25.3.08	KRIZIANKA	KOVACOVA-KOTOL	28		1840	1700	S	>40°	samovoľne	čiarový	mäkká doska	povrchová	nový		0,1	0,3	60	žlabová	prachová	35	180	40	90	1,5	1,2	
8	27.3.08	31.3.08	JASENSKA	LATIBORSKA HOLA	18		1625	1275	JJV	35-40°	samovoľne	čiarový	tvrdá doska	povrch+základ	nový+starý	mokrý	1,5	4,5	170	ploš+žlab	tečúca	65	650	100	350	3,5	2,8	
9	28.3.08	30.3.08	DEMANOVSKA	SEDLO POLANA	20	A	1775	1675	SSZ	>40°	samovoľne	čiarový	mäkká doska	povrchová	nový		0,1	0,2	25	žlabová	tečúca	20	180	40	80	1,3	0,8	
10	28.3.08	30.3.08	DEMANOVSKA	SEDLO POLANA	20		1750	1625	S	>40°	samovoľne	čiarový	mäkká doska	povrchová	nový		0,2	0,4	180	ploš+žlab	prachová	150	330	200	150	2,5	1,8	
11	7.4.08	8.4.08	DEMANOVSKA	HLBOKO	13		1825	1675	V	35-40°	samo voľne		mäkká doska	povrchová	nový	vlhký	0,2	0,4	80	žlabová	tečúca		230	70	130	2,5	1,7	
12	7.4.08	8.4.08	DEMANOVSKA	SINA	3		1400	1300	V	35-40°	samovoľne	čiarový		základová	nový	mokrý	0,2	0,3	40	žlabová	tečúca	25	180	30	80	1,3	0,7	
13	9.4.08		DEMANOVSKA	HLBOKO	13		1775	1650	VSV	35-40°	samovoľne		bodový	povrchová	nový	mokrý	0,1	0,2		žlabová	tečúca	15	150	20	80	1,3	0,7	
14	8.4.08		DEMANOVSKA	SINA	3		1425	1275	V	35-40°	samovoľne			základová	nový	mokrý	0,2	0,3		ploš+žlab	tečúca	35	208	45	130	1,5	1	
15	11.4.08	12.4.08	DEMANOVSKA	HLBOKO	13		1750	1640	V	35-40°	samovoľne	čiarový	mäkká doska	povrchová	nový	mokrý	0,2	0,3	40	žlabová	tečúca	35	200	35	90	1,7	1	
16	11.4.08	12.4.08	DEMANOVSKA	LUKOVA	51		1775	1600	SSV	35-40°	samovoľne	bodový	mäkká doska	povrchová	nový	mokrý	0,1			žlabová	tečúca	15	230	30	100	1,3	0,8	
17	11.4.08	12.4.08	DEMANOVSKA	LUKOVA	52		1775	1600	SSV	35-40°	samovoľne	bodový	mäkká doska	povrchová	nový	mokrý	0,1			žlabová	tečúca	15	230	30	100	1,3	0,8	
18	11.4.08	12.4.08	DEMANOVSKA	LUKOVA	50		1780	1625	SSV	35-40°		bodový	mäkká doska	povrchová	nový	mokrý	0,1	0,3	5	žlabová	tečúca	20	250	30	120	1,5	1	
19	22.4.08	23.4.08	DEMANOVSKA	VYCH.DERESSKY KOTOL	31		1850	1700	ZSZ	>40°		bodový		povrchová	nový	mokrý	0,1			žlabová	tečúca	15	180	20	100	1,5	1	
20	22.4.08	23.4.08	DEMANOVSKA	VYCH.DERESSKY KOTOL	34		1825	1715	S	>40°	samovoľne	bodový			nový	mokrý	0,1			žlabová	tečúca	15	150	20	80	1,3	0,7	
21	22.4.08	23.4.08	DEMANOVSKA	VYCH.DERESSKY KOTOL	28		1825	1700	VSV	>40°	samovoľne	bodový		povrchová	nový	mokrý	0,1			žlabová	tečúca	15	150	20	80	1	0,7	

Prehľad evidovaných lavín, Veľká Fatra 2006/2007

ID	výskyt		dolina	lokality	číslo svah	nadm.výška		odtrh		príčina vzniku	forma odtrhu	sklzná plocha	kvalita snehu	vlhkosť snehu	objem zlo		dĺžka zlomu	tvár dráhy	typ pohybu	dráha lavíny		nános		objem náno		ohrozenie
	od	do				odtrh	nanos	exp.	sklon						od	do				šírka	dĺžka	šírka	dĺžka	max	Ø	
1	16.11.07	17.11.07	TURECKA	VELKA RAMZINA	6 E	1450	1150	J	35-40°	samovo lne	čiarový mäkká doska	základová	nový+starý	suchý			60	ploš+žlab	tečúca	400						
2	18.11.07	19.11.07	TURECKA	STAROHORSKE JAVORIE	3	1290		J	30-35°	samovo lne	čiarový	základová	starý	mokrý				plošná	tečúca							
3	19.11.07		TURECKA	KOSTIALOVEC	11 A	1200		V	35-40°	samovo lne	čiarový	základová	starý	mokrý				žlabová	tečúca							
4	19.11.07	20.11.07	ZELENA DOLINA	OSTREDOK LOPUSNA	8 ABC	1525	1270	V	35-40°	samovo lne	mäkká doska	základová	starý	mokrý	0,5	1	50	ploš+žlab	tečúca	500						
5	25.11.07		TURECKA	KOSTIALOVEC	11 A	1170		VSV	30-35°	samovo lne		základová	starý	mokrý				žlabová	tečúca							
6	26.11.07	28.11.07	STAROHORSKA	ZVOLEN	1	1385	1345	J	>40°	človekom	čiarový mäkká doska	povrchová	nový+starý	vlhký	0,2	0,5		plošná	tečúca	10	70	10	30	0,7	0,4	
7	6.12.07		TURECKA	KOSTIALOVEC	11 A	1200	1000	V	35-40°	samovo lne		základová	starý	mokrý	0,3	0,5	30	žlabová	tečúca	10	300					
8	14.12.07	15.12.07	TURECKA	VELKA RAMZINA	6 DE	1450	1160	JV	30-35°	samovo lne	čiarový mäkká doska	základová	starý	mokrý	1	2,5	100	plošná	tečúca	60	450	30	100	3	1	
9	14.12.07	15.12.07	TURECKA	VELKA RAMZINA	6 F	1275	1075	JV	30-35°	samovo lne	čiarový	základová	starý	mokrý	0,5	2,5	250	žlabová	tečúca	200	320	200	100	2	1	
10	17.12.07	19.12.07	TURECKA	VELKA RAMZINA	6 C	1430	1300	J	30-35°	samovo lne	čiarový mäkká doska	základová	starý	mokrý	0,5	0,8	70	žlabová	tečúca	15	220	20	100	1,5	0,8	
11	14.12.07	15.12.07	TURECKA	VELKA RAMZINA	6 A	1200	JZ	35-40°	samovo lne	čiarový mäkká doska	povrchová	nový	vlhký					prachová	6	10	50	2	1			
12	21.12.07	22.12.07	TURECKA	VELKA RAMZINA	6 E	1400	1150	JV	30-35°	samovo lne	čiarový	základová	starý	mokrý	1	2	80	žlabová	tečúca	15	440	25	100	2	1	
13	21.12.07	22.12.07	TURECKA	VELKA RAMZINA	6 C	1500	1300	J	35-40°	samovo lne	čiarový	základová	starý	mokrý	1	1	40	žlabová	tečúca	10	300	20	100	2	1	
14	28.1.08	29.1.08	SUCHA DOLINA	PUSTOLOVCICE-NOSTEK	5 C	1200				samovo lne	mäkká doska	povrchová	nový	suchý				žlabová	prachová			6	50	0,7	0,5	
15	31.1.07	4.2.07	VELKA RAKYTOVA	MAGURY	5	1310		VJV	35-40°	samovo lne	čiarový	základová	nový+starý	mokrý			60		tečúca							
16	1.2.07	7.2.07	TURECKA	KOSTIALOVEC	11		7701	V	30-35°	samovo lne		povrchová	nový	suchý				žlabová	prachová	6		18				
17	13.2.08		TURECKA	VELKA RAMZINA	6 D	1520	950	JV	30-35°	samovo lne	čiarový	základová	starý	mokrý	1	3	80	žlabová	tečúca	10	1300	10	300	4	2	
18	16.2.08		LUBOCHNIANSKA	PLOSKA LUBOCHNIANKA	9	1300	1200	VJV		samovo lne	čiarový mäkká doska	povrchová	nový+starý	vlhký	0,5		100	plošná	tečúca	60	200	65	120		0,5	
19	23.2.08	1.3.08	SUCHA DOLINA	KOCHLIA	9 a	1450		JJV	35-40°	samovo lne	čiarový	základová	starý	mokrý	0,5	1	100		tečúca							
20	1.3.07	4.3.07	SKALNA DOLINA	STROSY	3	1340		JV	30-35°	samovo lne	čiarový	základová	nový+starý	mokrý			40	žlabová	tečúca	10						
21	1.3.07	5.3.07	SUCHA DOLINA	PUSTOLOVCIE	3	1270	1110	JV	30-35°	samovo lne	čiarový	povrch+základ	nový+starý	mokrý			50	žlabová	tečúca	15	200					
22	4.3.08		ZELENA DOLINA	SUCHY VRCH	7 B	1570	1380	V	25-30°	samovo lne	čiarový	základová	starý	mokrý	1	3	60	žlabová	tečúca	50	370	60	100	2	1	
23	4.3.08		SUCHA DOLINA	VOLOVA	7 A	1360		JV	30-35°	samovo lne	čiarový	základová	starý	mokrý	1	1	30	žlabová	tečúca							
24	4.3.07	5.3.07	STAROHORSKA	ZVOLEN	1	1370	1330	JJV	>40°	samovo lne	čiarový mäkká doska	povrchová	nový	mokrý	0,1	0,5	200	plošná	tečúca		70	150	20	1	0,5	
25	4.3.07	5.3.07	VELKA RAKYTOVA	RAKYTOV	3	1420		JV	35-40°	samovo lne	čiarový	základová	nový+starý	mokrý			35	žlabová	tečúca	10						
26	4.3.07	8.3.07	SUCHA DOLINA	PUSTOLOVCIE STRAPEČ	4 A	1520	1350	JV	>40°	samovo lne	čiarový mäkká doska	povrchová	nový	vlhký				plošná	tečúca		320	80	180			
27	6.3.07	7.3.07	TURECKA	KOMARIKOVA	12	1215		V		samovo lne	čiarový	základová	nový+starý	mokrý			50	žlabová	tečúca	10						
28	6.3.07	7.3.07	BYSTRICKA DOLIA	pri vleku	15	1340	1300	J	25-30°	samovo lne	čiarový	základová	starý	mokrý				plošná	tečúca							
29	7.3.07	8.3.07	TURECKA	HARMANECKA	9 B	1270	1210	V	30-35°	samovo lne	čiarový	základová	starý	mokrý			40	plošná	tečúca		90	80	40			
30	8.3.07		TURECKA	KOSTIALOVEC	11	1110		VJV	35-40°	samovo lne	čiarový	základová	starý	mokrý			15	žlabová	tečúca							
31	7.3.07	9.3.07	TURECKA	VELKA RAMZINA	6 F	1250	1060	JV	30-35°	samovo lne	čiarový	základová	starý	mokrý			20	žlabová	tečúca	10	300	15	200			
32	7.3.07	9.3.07	TURECKA	VELKA RAMZINA	6 C	1440	1075	JJV	35-40°	samovo lne	čiarový	základová	starý	mokrý	1	1,5	150	žlabová	tečúca	10	800	12	600			
33	7.3.07	9.3.07	TURECKA	VELKA RAMZINA	6 D	1350	1090	JV	35-40°	samovo lne	čiarový	základová	starý	mokrý			25	žlabová	tečúca	7	500	10	400			
34	7.3.07	10.3.07	SUCHA DOLINA	KONSKE	10	1510	1100	V	>40°	samovo lne	čiarový mäkká doska	povrchová	starý	mokrý	0,5	1	400	ploš+žlab	tečúca	10	980	50	800			
35	7.3.07	11.3.07	RYBO-DOLINA	STROSY V UPLAZOCH	4 B	1350	1230	JV	35-40°	samovo lne	čiarový	základová	starý	mokrý			30	žlabová	tečúca	20	200	20	120			
36	11.3.07	12.3.07	TURECKA	VELKA RAMZINA	6 C	1500	1200	JJV	35-40°	samovo lne	čiarový	základová	starý	mokrý	1	2	20	žlabová	tečúca	8	540	10	250			
37	12.3.07		TURECKA	KOSTIALOVEC	11	1050		VSV	30-35°	samovo lne	čiarový	základová	starý	mokrý				žlabová	tečúca							
38	13.3.08	14.3.08	TURECKA	KOMARIKOVA	12	1200	925	V	35-40°	samovo lne	čiarový mäkká doska	základová	starý	mokrý	0,5	1	20	žlabová	tečúca	10	400	10	100	1	0,5	
39	13.3.08	14.3.08	TURECKA	KOSTIALOVEC	11	1225	1000	V	35-40°	samovo lne	čiarový mäkká doska	povrch+základ	starý	mokrý	0,5	1	50	žlabová	tečúca	10	300	20	50	2	1	
40	13.3.08	14.3.08	TURECKA	DLHY UPLAZ	5 B	1385	1200	Z	30-35°	samovo lne	čiarový mäkká doska	základová	starý	mokrý			50	žlabová	tečúca	10	400					
41	27.3.07	3.4.07	SUCHA DOLINA	PUSTOLOVCIE STRAPEČ	4 B	1520	1250	V	>40°	samovo lne	čiarový	základová	starý	mokrý			100	žlabová	tečúca	30	500	50	350			
42	27.3.07	10.4.07	SUCHA DOLINA	PUSTOLOVCIE STRAPEČ	4 A	1500		JV	35-40°	samovo lne	čiarový	základová	starý	mokrý			200		tečúca							
43	28.3.08	29.3.08	ZELENA DOLINA	OSTREDOK LOPUSNA	8 B	1565	1420	VSV	35-40°	samovo lne	čiarový	povrchová	starý	mokrý	1	2	50	žlabová	tečúca	25	250	30	100	2	1	
44	30.3.08		TURECKA	KOSTIALOVEC	11 A	1230	1000	V	30-35°	samovo lne	čiarový	základová	starý	mokrý	0,5		50	žlabová	tečúca	15	300					
45	1.4.08		ZELENA DOLINA	OSTREDOK LOPUSNA	8	1520	1370	V	30-35°	samovo lne	čiarový	základová	starý	mokrý	1	4	200	plošná	tečúca	140	350	140	200	3	1,5	
46	1.4.08	3.4.08	SUCHA DOLINA	UBOC	11	1520	1140	V	30-35°	samovo lne	čiarový	základová	starý	mokrý	1	6	200	ploš+žlab	tečúca	20	1000	50	700	3	1	



Prehľad evidovaných lavín, Malá Fatra 2006/2007

ID	výskyt		dolina	lokalita	číslo svahu	nadm.výška		odtrh		príčina vzniku	skladná plocha	kvalita snehu	vlhkosť snehu	úbka zloz		dĺžka zlomu	tvar dráhy	typ pohybu	dráha lavíny		nános		úbka nános		ohrozenie	
	od	do				odtrh	nanos	exp.	sklon					od	do				šírka	dĺžka	šírka	dĺžka	max	Ø		
1	18.12.07	19.12.07	STUDENEC	PEKELNIK	6	1520		J	35-40°	samovoľne	čiarový		základová	starý	mokrý			200	plošná	tečúca	150					
2	18.12.07	19.12.07	SUCIANSKA	SUCHY CIERTIAZ	13	1380		JV	35-40°	samovoľne	čiarový		základová	starý	mokrý			50	žľabová	tečúca	30					
3	18.12.07	20.12.07	SUCIANSKA	SKALNATY VRCH	9	1380		JV	35-40°	samovoľne	čiarový		základová	starý	mokrý			80	žľabová	tečúca						
4	18.12.07	20.12.07	SUCIANSKA	SKALNATY VRCH	8 A	1375		JJV	35-40°	samovoľne	čiarový		základová	starý	mokrý			30	žľabová	tečúca						
5	18.12.07	20.12.07	BYSTRICKA	STOH	11 D	1500		JV	35-40°	samovoľne	čiarový		základová	starý	mokrý			50	žľabová	tečúca	20					
6		20.12.07	STUDENEC	PEKELNIK	6	1500		J	35-40°	samovoľne	čiarový		základová	starý	mokrý			50	žľabová	tečúca	30					
7	1.2.08	29.2.08	VRATNA	KREMINA	11	1275	800	V	>40°	samovoľne	čiarový		základová	starý	mokrý	1,5	2	130	žľabová	tečúca	40	850	40	150	4	
8	1.2.08	29.2.08	STUDENEC	PEKELNIK	6	1550		J	35-40°	samovoľne	čiarový		základová	starý	mokrý	1		200	ploš+žľab	tečúca	80	600	60	150	3	
9	5.3.08	7.3.08	SUTOVSKA	STIENKY	12 A	1465		VJV	35-40°	samovoľne	čiarový		základová	nový+starý	mokrý			100	žľabová	tečúca	50					
10	1.2.08	29.2.08	TIZINA	OSNICA	2	1310	830	V	35-40°	samovoľne	čiarový		základová	starý	mokrý	1		80	ploš+žľab	tečúca	40	700	30	150	3,5	
11		22.3.08	VRATNA	STOHOVE SEDLO	45 A	1200		S	35-40°	samovoľne	čiarový		povrchová	nový	suchý	1			ploš+žľab	prachová						
12		23.3.08	VRATNA	ZA KRAVARSKYM	12	1230		VJV	35-40°	samovoľne	čiarový	tvrdá doska	povrchová	nový	suchý	0,8			ploš+žľab	prachová						
13		23.3.08	VRATNA	HROMOVE	32 C	1550		SZ	35-40°	samovoľne	čiarový		povrchová	nový	suchý	0,7			žľabová	prachová						
14		23.3.08	VRATNA	HROMOVE	32 A	1550		SSZ	35-40°	samovoľne	čiarový		povrchová	nový	suchý	0,5		100	ploš+žľab	prachová						
15	1.3.08	31.3.08	VELKA BRANICA	BELOVIA	10	900	675	ZSZ		samovoľne	čiarový	mäkká doska	základová	starý	mokrý	0,8		50	žľabová	tečúca	20	500	20	150	3	1,5
16	29.3.08	30.3.08	SUTOVSKA	PREDNA UBOC	11 B	1430		V	35-40°	samovoľne	čiarový		základová	nový+starý	mokrý	1	1,5	130	žľabová	tečúca	60	680	50	250	4	
17	1.3.08	31.3.08	STUDENEC	M.F.KRIVAN	11	1550	1300	VJV	35-40°	samovoľne	čiarový		základová	starý	mokrý	1		90	žľabová	tečúca	50	650	55	190	3,5	
18	1.3.08	31.3.08	VRATNA	ZITNE	7	1200		VSV		samovoľne	čiarový		základová	starý	mokrý	0,8		70	žľabová							

IV.a Lavínové nešťastia

Lavínové nešťastie v Žiarskej doline, Západné Tatry, 14.12.2007

V piatok 14.12.07 sa vybrala 4 členná skupina priateľov v dopoludňajších hodinách do Žiarskej doliny v Západných Tatrách s cieľom zalyžovať si v skialpinistickom teréne v oblasti Troch Kôp. Pre zhoršujúce sa počasie sa o 12,30 hod. dvaja zo skupiny rozhodli vrátiť na Žiarsku chatu. V tom čase bolo v oblasti zlé počasie, bolo vyhlásené zvýšené lavínové nebezpečenstvo t.j. 3.stupne medzinárodnej stupnice so stúpajúcou tendenciou, snežilo, na hrebeňoch fúkal silný severný vietor silou víchrice 80 km/hod., v nárazoch až 110 km/hod., viditeľnosť bola minimálna. R.M. z Martina mal na sebe zapnutý lavínový hľadací prístroj, J.P. z L.Mikuláša bol bez prístroja. Cieľom menovaných bol výstup do Smutného sedla s následným zjazdom cez Terasu na Žiarsku chatu. Obaja boli skúsení skialpinisti, domáci J.P. bol častým návštevníkom Žiarskej doliny a terén dôverne poznal. Keď sa lyžiari nevrátili na chatu, ich priatelia požiadali o 16,50 hod. horskú záchranú službu v ústí Žiarskej doliny o pátranie po nezvestných. Do doliny okamžite odchádza predvoj záchranárov s lavínovým psom a následne sú vyzvaní aj psovodi a záchrancovia zo susedných oblastí HZS ako aj domáci dobrovoľní horští záchranári. Postupne sa na Žiarsku chatu prepraví na snehových skútroch 32 záchranárov a 7 lavínových psov. O 21,00 hod. sa pre extrémne počasie (sneženie, zlá viditeľnosť, víchrica s nárazmi vetra do 110 km/hod., teplota -15°C, nebezpečenstvo omrzlín, stúpajúca tendencia lavínového nebezpečenstva) rozhoduje predsunutá skupina záchranárov o návrat z Terasy na Žiarsku chatu a pátranie po nezvestných sa prerušilo. Časť záchranárov prenocovala na Žiarskej chate, ostatní sa vrátili domov.

V sobotu 15.12.07 sa záchranári opäť stretli v ústí doliny. V čase 6,00 – 7,00 bolo na snehových skútroch na Žiarsku chatu prepravených 34 záchranárov so 6 lavínovými psami. Počasie sa zlepšilo, prestal fúkať silný vietor a viditeľnosť sa zvýšila na 10 km. Po odskúšaní hľadacích prístrojov vyraža predvoj záchranárov so špeciálnymi ochrannými ABS batohmi a lavínovými psami smerom do Smutného sedla. Časť záchranárov zostalo v zálohe na chate. Na Terasu si záchranári prepli hľadacie prístroje na príjem. V spádnici sedielka pod Prostredným Grúňom našli včerajší nános lavíny o šírke cca 150 m, dĺžke 250 m a výške čela do 2,5 m. V čele idúci záchranári

súčasne zachytili signál vysielajúceho zasypaného prístroja. Po zriadení depa a postavení pozorovateľa mimo lavínišťa na bezpečnom mieste lavínový pes Rony o 8,15 hod. označil miesto zasypania. O 8,20 hod. boli vykopaní v tesnej blízkosti obaja skialpinisti a požiadané záložné družstvo o donesenie kanadských saní a UT – nosidiel. R.M. sa našiel v polohe na chrbte šikmo dolu hlavou bez výraznej dýchacej dutiny v hĺbke cca 1,0 m. J.P. mal polohu v polosede, hlavu mal v hĺbke cca 0,5 m s výraznou dýchacou dutinou. Obaja zasypaní nejavili známky života, mali na pleciach malé batohy, lyže so stúpacími pásmi mali vypnuté, ruky mali v púčkach lyžiarskych paličiek.



Po rekonštrukcii nešťastia sa dá konštatovať, že postihnutých pri výstupe na lyžiach do Smutného sedla pravdepodobne v čase medzi 13,00 a 14,00 hod. zasypala uvedená lavína. Je možné, že lavínu spôsobili samotní skialpinisti narezaním svahu v dolnej časti západného svahu s následným prenosom napätia až po hrebeň do sklonu 35 až 40 stupňov, práve v spádnici sedielka v Prostrednom Grúni. Odtrh cca 10 – 15 m pod hrebeňom dosahoval dĺžku 320 m a výšku od 0,3 do 0,7 m. Meteorologickými príčinami vzniku lavíny bolo intenzívne sneženie (súčet výšok nového snehu za posledné 4 dni 40 až 70 cm) a silný severovýchodný vietor s nárazmi do 110 km/hod., ktorý previal sneh na zľadovatělý podklad na záverené juhozápadné svahy. Subjektívne postihnutí podcenili 3.stupeň lavínového nebezpečenstva so stúpajúcou tendenciou, zlé poveternostné podmienky – najmä nízku dohľadnosť so silným vetrom a zhoršenú orientáciu v teréne, nedodrжали ani odľahčujúci alebo



bezpečnostný odstup v lavínóznom teréne, pútká lyžiarskych palíc na rukách ich doslova zakotvili v lavínovom nánose bez možnosti oslobodenia sa z lavíny. V dopoludňajších hodinách boli postihnutí transportovaní na kanadských saniach a UT-

Lavínová nehoda v Zelenej doline pod Baníkovským sedlom, Západné Tatry, 30.12.2007

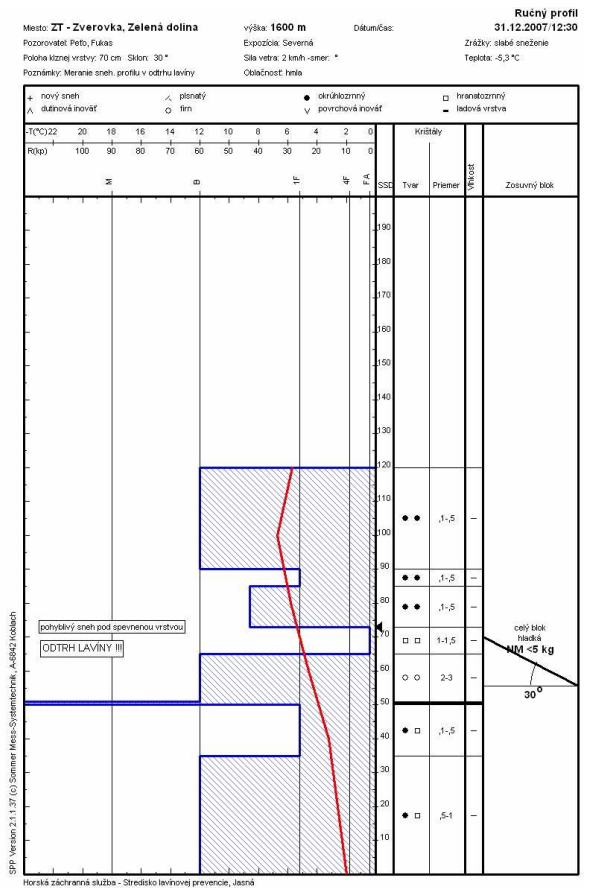
Dňa 30.12.2007 uvolnila 3-členná skupina poľských skialpinistov pri zjazde z Baníkovského sedla menšiu doskovú lavínu, ktorá jedného z lyžiarov strhla a čiastočne zasypala. Kamaráti zasypaného okamžite vyhrabali a pomohli mu nájsť zasypané lyže. Postihnutý utrpel len ľahšie mechanické zranenia na chrbte a nohe a s pomocou priateľov sám zostúpil na Zverovku. Snehovú dosku uvoľnili lyžiari v trase letného turistického chodníka cca v strede medzi Baníkovským sedlom a horným pútačom na nevýraznom prahu Zelenej doliny. Odtrh bol široký cca 50 m, hrubý od 10 do 90 cm a nachádzal sa v 1750 m.n.m. Dráha lavíny nebola väčšia ako 100 m. Nános bol tvorený z veľkých kvádrov ubitého snehu, mal šírku aj dĺžku cca 50 m a čelo bolo vysoké do 1,5 m. Pád lavíny spozoroval záchranár HZS ZTs, ktorý v tom čase tiež zlyžovával Baníkovské sedlo aj so svojim priateľom. Okamžite sa ponáhľali pomôcť postihnutým, pričom odtrhli rovnakú lavínu v ľavej časti prahu. Odtrhy aj nánosy oboch lavín sa spojili, našťastie už nezasiahli žiadneho z lyžiarov.

Na druhý deň vykonal náčelník SLP spolu so záchranárom ZTs dokumentáciu padnutých lavín. Z merania snehového profilu jasne vyplynuli príčiny pádu lavíny: bolo ňou veľké mechanické zaťaženie tvrdej snehovej dosky lyžiarmi (hrúbka od 15 do 90 cm, tvrdosť 4) v kombinácii so sklznou plochou, tvorenou hranatozrnným, pohyblivým snehom o hrúbke cca 8 cm, ktorá sa tiež nachádzala na tvrdej vrstve starého firnu (viď grafické znázornenie profilu snehových vrstiev). Pri kompresnom teste stability nadložné snehové vrstvy sa zosunuli po sklznej vrstve hranatozrnného snehu už pri vyrezávaní kvádra (stupeň 1) a pri ťahovej skúške nórskou metódou pri ťahu do 5 kg.

V daný deň bola stabilita snehu na väčšine svahov v okolí dobrá vplyvom striedania sa kladných a záporných teplôt v priebehu periódy krásneho, inverzného počasia. Nebezpečná klzná vrstva hranatozrnného snehu vznikla na severnom, tienistom svahu, v mrazovej mikroklimatickej mulde dlhodobím pôsobením nízkych teplôt pod -10

nosidlách ku Žiarkej chate, odtiaľ na prívесе snehového skútra do ústia Žiarkej doliny a po obhliadke políciou a lekárom do márnice v Lipt.Mikuláši.

stupňov Celzia. Táto lavínová nehoda našťastie neskončila tragicky. Je však dôkazom, že menšie, ale nebezpečné lavíny sa ojedinele môžu vyskytnúť aj pri malom lavínovom nebezpečenstve t.j.1 stupni podľa medzinárodnej stupnice lavínového nebezpečenstva. Nebezpečné lokality môže rozoznať len skúsenejší návštevník hôr pomocou niektorej metódy na testovanie stability snehovej pokrývky (nórška metóda, kompresný test, K.O.test, zosuvný blok príp.iné).






Lavínová nehoda v Malej Zmrzlej doline, Vysoké Tatry, 7.2.2008

Dňa 7.2.08 sa v dopoludňajších hodinách vybrala skupina 4 horolezcov (3 muži a 1 žena) z Nového Jičína na horolezeckú túru cez prahy Malej Zmrzlej doliny smerom do Čierneho sedla. V ten deň bolo vyhlásené mierne lavínové nebezpečenstvo (2.stupeň), ale pre nepriaznivé počasie (silný vietor, sneženie, hmla, zvrátený sneh) malo stúpajúcu tendenciu. Po prezení prahu centrálnym žľabom za pomerne priaznivých snehových podmienok skupina pokračovala vo výstupe cez druhý prah smerom na Čierne sedlo. Tesne pod vrcholom druhého prahu pod Čiernym sedlom o 11,25 hod. sa asi 7 metrov nad prvým zo skupiny odtrhla snehová doska o hrúbke 0,5 m a šírke cca 60 m, ktorá celú skupinu strhla na dráhu 300m na rovinu v blízkosti prahu doliny. Dvaja horolezci boli čiastočne zasypaní asi v strede lavínišťa o šírke cca 60 m, dĺžke 200m a výške čela do 3m. Po svojpomocnom vyslobodení z nánosu batohmi označili miesta svojho zasypania a okamžite podali správu o nehode na operačné stredisko HZS v Hornom Smokovci. Ihneď bol o spoluprácu požiadany vrtuľník LZSS z Popradu, ktorý počas dvoch letov prepravil 2 lavínových psov a troch záchranárov z Popradského plesa ku chate pri Zelenom plese. Pre zlé letové podmienky nemohol záchranný tím vysadiť priamo na lavíništi. Súčasne sa rozbehla pozemná záchranná akcia, počas ktorej boli ku chate prepravení terénnym vozidlom a snehovým skútram ďalšie lavínové psy a záchranári.

V čase nehody sa na chate pri Zelenom plese nachádzali dvaja záchranári HZS, ktorí zorganizovali a vystrojili záchrannú skupinu z horolezcov, nachádzajúcich sa na chate. O stúpajúcej tendencii lavínového nebezpečenstva

v priebehu dopoludnia svedčí aj skutočnosť, že pri výstupe centrálnym žľabom cez prvý prah menšia prachová lavína úplne zasykala jedného zo záchranárov HZS, vďaka metodicky správne postupujú v lavínovom teréne ho mohli ihneď jeho kolegovia lokalizovať a okamžite vyhrabať z nánosu snehu bez ujmy na zdraví, vyprostenie trvalo cca 1-2 min.

Z lavíny vyslobodení horolezci začali s podrobnou prehliadkou lavínišťa, počas ktorej po cca 10 minútach našli podľa volania tretieho zasypaného kamaráta. Tento sa pri páde lavíny nachádzal najbližšie k jej odtrhu a po zastavení lavíny bol najbližšie k čelu lavíny. Mal priaznivú polohu hore hlavou, hĺbka zasypania cca 20 cm, mohol pohybovať rukami, ktorými si vytvoril dýchaciu dutinu s možnosťou volania o pomoc. Všetci traja začali systematicky presondovávať stred lavínišťa lyžiarskymi paličkami a horolezeckými čakanmi smerom k označeným miestam ich zasypania. Po cca 1,30 hod. našli pri sondovaní čakanom v tesnej blízkosti označených miest zasypania svoju kolegyňu, ktorá mala nepriaznivú polohu dole hlavou v hĺbke cca 75 cm. Postihnutí udávali čas zasypania postihnutej približne 30 min., porovnaním časov hlásenia pádu a nálezu postihnutej bol ale tento čas podstatne vyšší. Okolo úst však mala dostatočnú dýchaciu dutinu a bola pri vedomí. Po podaní teplého čaju a zahriatí rúk pod pazuchami kamarátov bola schopná s ich pomocou zostúpiť do prvého prahu, kde v tom čase už dobiezala prvá dvojica záchranárov HZS. Následne bol vykonaný cca 100m dlhý spust postihnutej pod prah, odkiaľ bola pomocou snehového skútra transportovaná k privolanej sanitke RLP na Bielej vode. Po pozorovaní a prehliadke v popradskej nemocnici sa mohla vrátiť bez ujmy na zdraví k priateľom na chatu pri Zelenom plese.



IV.b Významné lavíny, zima 2007/2008

Podrobnejšie parametre uvedených lavín sú uvedené v prehľadoch výskytu lavín za jednotlivé pohoria (tabuľky).

14.12.2007, Západné Tatry – Žiarska dolina, Prostredný grúň

Stupeň lavínového nebezpečenstva: **3**
Lavína z Prostredného grúňa zasiahla dvoch skialpinistov – obaja mŕtvi, podrobnejšie v kapitole IV.a

14-16.12.2007, Veľká Fatra – Veľká Ramžiná

Stupeň lavínového nebezpečenstva: **2**
Väčší počet základových lavín pod Krížnou.

30.12.2007 – 7.1.2008, Západné Tatry – Roháčska dolina

Stupeň lavínového nebezpečenstva: **1 (2)**
Výrazne lokálny výskyt lavín na severných svahoch v Roháčskej doline v nadmorskej výške 1500-1600 m n.m. Pod hrubou vrstvou tvrdého stabilného snehu bola niekoľko cm vrstva hranatozrného snehu, pri mechanickom zaťažení došlo k odtrhu viacerých lavín, pri jednej z nich aj k lavínovej nehode poľského skialpinistu, podrobnejšie v kapitole IV.a

3-4.marca 2008, Západné Tatry, Roháčska dolina

Stupeň lavínového nebezpečenstva: **4 (3)**
Výskyt viacerých povrchových prachových lavín na severných svahoch.




23-24. marca 2008, Nízke Tatry, Vysoké Tatry

Stupeň lavínového nebezpečenstva: **3**
Výskyt viacerých povrchových doskových lavín na severovýchodných svahoch.

30. marca 2008, všetky pohoria


Stupeň lavínového nebezpečenstva: **3,2,2,2,2**
Všeobecný výskyt prevažne mokrých lavín po silnom oteplení vo všetkých lavínových pohoriach na Slovensku. Zaujímavou je lavína z Predného Soliska, ktorá svojou časťou utrhla ďalšiu ešte väčšiu lavínu až do mlynickej doliny. V Nízkyh Tatrách padla veľká základová lavína z Latiborskej hole do Jasenianskej doliny. Lavínu z pod Hrubej Kopy sme zaznamenali z web-kamery na automatickej meteo stanici



Mlynická dolina



Latiborská Hoľa



11-12. apríla 2008, všetky pohoria

Stupeň lavínového nebezpečenstva: **3,2,2,2,2**

Rozsiahly výskyt lavín, v Západných Tatrách v Žiarskej doline padla základová lavína z Príslopu cez cestu na Žiarsku chatu. Vo Vysokých Tatrách lavína z mokrého snehu cez Veverkov vodopád. Zvýšený výskyt základových lavín vo Fatrách



Ostredok, Veľká Fatra

V. Odborná činnosť Strediska lavínovej prevencie

V.a **Publikačná činnosť, školenia, semináre a prezentácie**

SLP zabezpečilo teoretické aj praktické vedenie a spoluprácu na lavínovej problematike na 17 metodických akciách:

8. januára - Chleb, metodický deň pre príslušníkov HZS MF, kladivová sonda, snehový profil, SPP program, 2 osoby

14. januára - Čertovica, cvičná lavínová záchranná akcia pre príslušníkov HZS NT a ZT, 33 osôb

15. januára - Donovaly – Nová Hoľa, cvičná lavínová záchranná akcia pre príslušníkov HZS VF a MF, 16 osôb

16. januára - Veľká Studená dolina, cvičná lavínová záchranná akcia pre príslušníkov HZS VT a SR, 34 osôb

29. januára - Žiarska dolina, metodický deň pre príslušníkov HZS ZT, kladivová sonda, snehový profil, SPP program, 2 osoby

5. februára - Popradské pleso, preškolenie a preskúšanie psovodov HZS – pozemná záchrana – lavína, 20 osôb

5. februára - Jasná, prednášky z horskej meteorológie a lavín pre poslucháčov 1.ročníka PU FZ UZS, 35 osôb

6. februára - Brhliská, praktický výcvik na lavíne pre poslucháčov 1.ročníka PU FZ UZS, 35 osôb

17. februára - Kosodrevina, prednáška a výcvik na lavíne pre denných poslucháčov FZ B.Bystrica, 36 osôb

20. februára - Kosodrevina, prednáška a výcvik na lavíne pre externých poslucháčov FZ B.Bystrica, 25 osôb

27. - 28. februára – Sliezsky dom, základná záchranná činnosť pre čakateľov HSnS - lavína, 30 účastníkov

12. - 13. marca - Sliezsky dom, pozemná záchranná činnosť pre čakateľov HSnS - lavína, 30 účastníkov

19. marca - Chleb, metodický deň pre príslušníkov HZS MF, kladivová sonda, snehový profil, SPP program, 2 osoby

9. - 10. apríla – Jasná, preškolenie a preskúšanie lavínových pracovníkov HZS, SPP program 7 osôb

10. apríla – Chopok - Dereše, preškolenie a preskúšanie členov DZ HZS, PZČ-lavína, 16 osôb



11. apríla - Jasná - Dereše, inštruktáž o lavínach pre verejnosť, teória a prax v Derešskom kotli, 36 osôb

18. júna - Jasná, činnosť HZS a SLP pre žiakov Školy v prírode B.Bystrica, 43 osôb

Od 1.1.2008 prišla do platnosti novela zákona č.51/1988 o výbušninách v znení zákona 577/z 29.10.2007, kde podľa §37 ustanovenia §21 – 36i sa nevzťahujú na používanie výbušnín v Horskej záchrannej službe, čím sa podstatne zjednodušilo použitie výbušnín pre príslušníkov HZS pri preventívnej a záchrannej činnosti.

Ďalej pokračovala spolupráca s KEÚ MVSR na legislatíve o výbušninách a munícii.

Príslušníci SLP sa zúčastnili nasledujúcich akcií, zameraných na odstrel a výbušniny:

10.-11.1. – Špania dolina, pyrotechnická komisia KEU MV SR

28.2.- Lešť – metodický výcvik pyrotechnikov MV SR

29.2.- Špania dolina, pyrotechnická komisia KEU MV SR

29.2. – Zvolen, prednáška na TU, Drevárska fakulta, katedra Protipožiarna ochrany, v rámci predmetu Riadené explózie

6.-7.3.- Senec, pyrotechnická komisia KEU MV SR

28.4. zorganizovalo SLP preškolenie strelmajstrov HZS v Jasnej s praktickým výcvikom odpaľovania náloží priemyselných výbušnín v lokalite Školského žľabu.

20.5.- Donovaly, medzinárodný seminár policajných pyrotechnikov

22.5.-Chopok,Luková terénne ukážky pre medzinárodný seminár policajných pyrotechnikov

29.-30.5.- Stará Lesná, konferencia „Trhacie práce 2008“

23.6.- Vrátna, pyrotechnická komisia KEU MV SR

V.b Projekty

Horská záchranná služba sa v roku 2008 opäť zapojila do Slovenskej rozvojovej pomoci prostredníctvom projektu Pilotné riešenie pre environmentálne vhodné vysokohorský turizmus v Kirgizsku.

Atraktivnosť kirgizskej krajiny je dôležitým faktorom pri podpore rozvoja turizmu, ktorý v národnej ekonomike rýchlo nadobúda veľký význam. V Kirgizsku sa rozkladá vyše 88 hlavných horských chrbtov, z ktorých väčšina patrí do pohoria Ťan Šan. Na Kirgizskom chrbte je z pohľadu vysokohorskej turistiky najzaujímavejší kaňon Ala-Arča. Región Ak-Saj v Národnom parku Ala-Arča sa považuje dokonca za jednu z najlepších lezeckých oblastí na celom svete. Tento región leží len 45 km od hlavného mesta krajiny, Biškeku.


Projekt sa venoval problému vysokohorského turizmu v Kirgizsku, ktorý trpí nedostatkom environmentálne vhodnej infraštruktúry a nedostatočným rozsahom poskytovaných služieb. Vysokohorský turizmus v Kirgizsku sa rýchlo rozvíja a využívajú ho najmä zahraniční návštevníci. Turisti

však vyžadujú poskytovanie služieb na vysokej úrovni. Celkovým cieľom projektu bolo preto vytvoriť modelové riešenie pre posilnenie infraštruktúry a služieb pre účely vysokohorského turizmu.

V Národnom parku Ala-Arča sa pod úpäťm ľadovca AkSai nachádza vo výške 3250 mnm vysokohorská chata. V rámci projektu sme finančne zabezpečili jej rekonštrukciu, čím sa zvýšila kvalita služieb v tejto oblasti. Na chate sa okrem časti na prenocovanie už tiež nachádza kuchynská a jedálenská časť. Chata má teraz celoročnú prevádzku a jej chod kontroluje chatár. Tiež sa upravilo okolie chaty, kde sa vybudovali jednoduché prístrešky a miesta pre stany.



V ďalšej časti projektu sme vybudovali 6 automatických meteorologických staníc, z ktorých údaje sa aktualizujú každých 10 minút. Údaje sú zverejnené na internetovej stránke a slúžia návštevníkom hôr pri plánovaní svojich aktivít. Automatické meteorologické stanice poskytujú tieto údaje: teplotu a relatívnu vlhkosť vzduchu, tlak vzduchu, smer a rýchlosť vetra a zrážky. Pre odosielanie údajov sú využité služby miestnych mobilných operátorov.



Prostřednictvím tohoto posílení infrastruktury se zvýšil standard poskytovaných služeb pro turisty v Národním parku Ala-Arča a na druhé straně se snížil negativní environmentální vliv turizmu na vysokohorské prostředí.

V.c **Diplomové práce**

Pracovníci SLP spolupracovali s vysokými školami na diplomových pracích, týkajících sa lavín a vysokohorského prostredia. Diplomantom boli poskytnuté podklady alebo vedenie prác:

- Diplomantka Eva Stopková zo Stavebnej fakulty STU Bratislava rieši tému: „Využitie GISu na mapovanie lavínových svahov v Žiarskej doline“.
- Diplomantka Martina Klaučová z Prírodovedeckej fakulty UK Bratislava ukončila prácu s témou: „Vplyv lavín na vegetáciu v Žiarskej doline“.
- Diplomant Lukáč Čierny z Fakulty prírodných vied UMB v B. Bystrici ukončil tému: „Lavíny a protilavínový funkčný potenciál lesa v Demänovskej doline“.

- Diplomant Marek Biskupič z KU Praha ukončil diplomovú prácu : „Modelovanie dosahu lavín s použitím GIS“
- Diplomant Ján Pavlanský z UKF Nitra ukončil prácu na tému: „Lavínová ohrozenosť Belanských Tatier“
- Diplomantka Lenka Šošovičková z Katedry kartografie a geoinformatiky PriF UK Bratislava ukončila prácu: „Hodnotenie náchylnosti na vznik lavín s využitím digitálnej fotogrametrie“.
- Diplomantka Lenka Gregušová z VŠT Ostrava ukončila prácu „Lavínové ohrozenie vo V.Tatrách“
- Diplomant Peter Kupský ukončil prácu „Lavínové svahy v Žiarskej doline“
- Poslucháčka PU FZ UZS Vika Počová ukončila bakalársku prácu: „Prieskum informovanosti turistov o lavínovom nebezpečí“
- Poslucháč LF TU Zvolen Andrej Trajtel ukončil diplomovú prácu: „Lavínové dráhy Kôprovej doliny v Západných Tatrách“
- Poslucháč Masarykovej univerzity v Ostrave, Fakulty sportovních studií Ondrej Marynčák ukončil bakalársku prácu: „Kvalitatívni a kvantitatívni zmeny snehové pokrývky“

V.d **Posudky, odborné práce, vzdelávanie**

- Posudok a vyjadrenie k elektronickej lavínovej sonde fi.Pieps „I Probe“
- skialpinistických pretekov „Bokami Západných Tatier“ 27.-30.3.2008
- Posúdenie trasy freeride pretekov na Chopku 4.4.2008
- Vyjadrenie pre OÚ Turecká o lavínovom ohrození obce a jej okolia
- Priebežné vedenie projektu na protilavínové opatrenia v oblasti obce Staré Hory
- Odborný posudok z hľadiska lavínového ohrozenia pre lyžiarske stredisko Martinské Hole
- Kontrola činnosti automatických staníc HZS, odstraňovanie závad, spolupráca a podklady pre tvorbu meteoprogramu pre SLP

- Administrácia webstránky o lavínach – www.laviny.sk (novinky, výskyt a evidencia lavín, priebeh počasia, fotografie zimných podmienok z vysokohorského terénu a iné).
- Údržba siete PC na SLP a NTs
- Spracovávanie štatistiky lavínových nehôd v zimách 2007/08 – 1990/91
- Spolupráca pri zostavovaní propozícií a spracovania výsledkov pretekov HZS – Beh do vrchu Jasná – Chopok (29.6)

V.e Umelé uvoľňovanie lavín a testy stability snehovej pokrývky odstrelom

Záver roku 2007 bol pre HZS dôležitý najmä z hľadiska tvorby novely zákona č. 51/1988 Zb. o banskej činnosti, výbušnínach a o štátnej banskej správe. Novela zákona č. 577/2007 Z.z. priniesla od 1.1.2008 výraznú zmenu z hľadiska flexibility nasadenia príslušníkov HZS pri činnostiach s výbušnínami.

Stredisko lavínovej prevencie HZS pokračuje v spolupráci s Drevárskou fakultou Technickej univerzity vo Zvolene. Vedúci trhacích prác HZS kpt. Ing. Roman Švanda 29. februára 2008 odprednášal prednášku o použití trhavín a pyrotechnických výrobkov v HZS na katedre Protipožiarnej ochrany v rámci predmetu Riadené explózie.

HZS naďalej spolupracuje s odborníkmi z Kriminalistického a expertízneho ústavu PZ MV SR nie len pri výcviku ale aj po legislatívnej stránke. Strelmajstri HZS sa zúčastnili na praktických zamestnaniach PZ MV SR vo výcvikovom priestore Lešť, 20.5.2008 na metodickom výcviku pyrotechnikov MV SR na Donovaloch a vedúci trhacích prác HZS sa pravidelne zúčastňoval na rokovaníach Pyrotechnickej komisie MV SR.

Vedúci trhacích prác HZS sa 29. až 30.5.2008 zúčastnil na Konferencii Trhacie práce 2008 v Starej Lesnej.

Počas zimnej sezóny 2007/2008 pracovníci Strediska lavínovej prevencie a strelmajstri z oblastných stredísk HZS absolvovali 28.4.2008 pravidelné preškolenie strelmajstrov HZS a

uskutočnili nasledujúce testy stability snehovej pokrývky odstrelom pomocou výbušnín:

Chronologické zoradenie udalostí:

1. **5. februára 2008** od 10:50 do 14:50 hod. bol vykonaný test stability snehovej pokrývky odstrelom pomocou výbušnín v pohorí Vysoké Tatry, v Skalnatej doline, na lokalite Lomnické sedlo a Francúzska mulda:
 - **druh výbušniny:** Austrogel G1
 - **množstvo výbušnín:** 10,08 kg
 - **počet náloží:** 3
 - **druh snehovej pokrývky v odtrhovom území:** mäkká doska z nového snehu
 - **zdôvodnenie odstrelu:** posúdenie stability snehovej pokrývky a stupňa lavínového nebezpečenstva, zaistenie bezpečnosti zjazdovej trate
 - **výsledok odstrelu:** kráter a pukliny v snehovej pokrývke
2. **4. marca 2008** od 08:00 do 12:00 hod. bol vykonaný test stability snehovej pokrývky odstrelom pomocou výbušnín v pohorí Vysoké Tatry, v Skalnatej doline, na lokalite Lomnické sedlo:
 - **druh výbušniny:** Austrogel G1
 - **množstvo výbušnín:** 6,66 kg
 - **počet náloží:** 3
 - **druh snehovej pokrývky v odtrhovom území:** mäkká doska z nového snehu
 - **zdôvodnenie odstrelu:** posúdenie stability snehovej pokrývky a stupňa lavínového nebezpečenstva, zaistenie bezpečnosti zjazdovej trate
 - **výsledok odstrelu:** kráter v snehovej pokrývke a posuv snehovej dosky o rozmere 100 x 50 x 0,3 m a 20 x 30 x 02 m
3. **27. marca 2007** od 12:30 do 13:30 hod. bol vykonaný test stability snehovej pokrývky odstrelom pomocou výbušnín v pohorí Západné Tatry, v Jaloveckej doline, na lokalite Pálenica:
 - **druh výbušniny:** Austrogel G1
 - **množstvo výbušnín:** 2,34 kg
 - **počet náloží:** 1
 - **druh snehovej pokrývky v odtrhovom území:** mäkká doska z nového snehu
 - **zdôvodnenie odstrelu:** posúdenie stability snehovej pokrývky a stupňa lavínového

nebezpečenstva, zaistenie bezpečnosti trate skialpinistického preteku

- **výsledok odstrelu:** posuv snehovej dosky o rozmere 30 x 50 x 03 m



V.f Monitoring lavín

Tak ako v predchádzajúcej sezóne, tak aj v sezóne 2007/2008 sme použili len klasické metódy – pozorovanie svahov pri túrach v jednotlivých pohoriach pracovníkmi SLP, oblastných stredísk HZS, pozorovateľmi a verejnosťou.

V.g Medzinárodné kontakty

Stretnutie pracovnej skupiny Asociácie Európskych Lavínových Služieb, Innsbruck, Rakúsko, 18. septembra 2008

Stretnutie pracovnej skupiny zorganizovala Tirolská lavínová služba, ktorá tiež pripravuje nasledujúci kongres Asociácie v roku 2009. Tohto stretnutia sa zúčastnilo 16 lavínových špecialistov zo 7 krajín (viď originál zápisu zo stretnutia s prezenčnou listinou účastníkov). Ako hosť sa stretnutia zúčastnil Paul Mair z nemeckého DAV. HZS zastupovali Ing. Milan Lizuch a Mgr. Filip Kyzek.

Stretnutie otvorili Jakob Rhyner zo švajčiarskeho SLF ako líder pracovnej skupiny a Patrick Nairz z tirolskej lavínovej služby ako organizátor stretnutia. Stretnutie prebiehalo podľa pripraveného programu.

Úvod patrilo Paulovi Mairovi, ktorý prítomných informoval o výsledkoch prieskumu, ktorý robil DAV

na území Álp. Prvá časť prieskumu bola zameraná na znalosť aktuálnej lavínovej situácie návštevníkmi alpských turistických centier a stredísk, druhá na spôsoby prezentácie lavínovej situácie a tretia na použitie piktogramov, ktoré Asociácia prezentovala na svojom stretnutí vo Vysokých Tatrách v roku 2007, ich prezentácie a preklad informácie o lavínovej situácii do anglického jazyka. Zástupcovia lavínových služieb z alpských krajín reagovali na výsledky prieskumu a prezentovali stav informácií pred novou sezónou. Následne aj ostatné zúčastnené krajiny prezentovali svoje lavínové informácie. Všetky krajiny prijali závery stretnutia vo Vysokých Tatrách, ktoré ich zaviazalo používať viac grafických symbolov v poskytovaných informáciách. Všetky zúčastnené krajiny tieto závery splnili, aj keď si každý vybral svoju formu interpretácie. Jednoznačne stúpila úroveň takto poskytovaných informácií.

Michael Staudinger zo salzburskej lavínovej centrály ako projektový manažér systému Meteolarm prezentoval nárast počtu zúčastnených európskych krajín na projekte. Od minulého roku je účastníkom projektu aj SHMÚ. HZS už začala rokovať s SHMÚ o poskytovaní lavínovej informácie pre potreby meteolarm.eu. V lete 2008 bola spracovaná metodika preberania a spracovania lavínovej informácie. Z našej strany je potrebné ešte pripraviť technické prostriedky na základe doporučení SHMÚ, aby ich systém mohol spracovať lavínovú informáciu v štandardoch projektu Meteolarm.

Beni Zweifel spracoval niekoľko situácií, ktoré sa vyskytli počas poslednej zimnej sezóny. Poukázal na rozdiely lavínových situácií na francúzskej, talianskej a švajčiarskej strane Álp (rozdiely aj o 2 stupne!). Zainteresované strany sa k jednotlivým situáciám vyjadrili a zhodli sa na nutnosti väčšej výmeny vzájomných informácií, prípadne konzultáciách pri rozdielnosti jednotlivých lavínových informácií.

Beni Zweifel ďalej informoval o dokumentácií typických situácií pre doplnenie a upresnenie bavorskej matice a o definícií pojmov „suchý a mokry sneh“, ktoré spracovali Švajčiari a Tiroláci. Všetci prítomní sa s definíciami pojmov zoznámia a až potom sa k nim vyjadria.

Patrick Nairz informoval o prípravách ďalšieho kongresu Asociácie Európskych Lavínových Služieb, ktoré sa má uskutočniť 16. a 17. júna 2009 v Innsbrucku. Predstavil návrh programu, ktorý zúčastnení spripomenkovali a doplnili. Program bude ešte upresnený v priebehu nastávajúcej zimnej sezóny a odsúhlasený na stretnutí pracovnej skupiny 7. mája 2009. Patrick Nairz nás požiadal o

pomoc pri tvorbe spoločného adresára jednak ako posledného organizátora kongresu a jednak ako zástupcu lavínových služieb z východnej Európy.

Bennie Zweifel ďalej informoval o konferencii International Snow Science Workshop, ktorá sa koná v októbri 2008 v kanadskom Whistleri. Je to tradičná konferencia, ktorá sa koná v severnej Amerike už dlhé obdobie. Z európskych lavínových služieb sa konferencie zúčastnia Švajčiari a Španieli. Na budúci rok sa táto konferencia uskutoční od 27. septembra do 2. októbra 2009 v Davose.

Od 18. Do 20. Júna 2009 sa uskutoční konferencia Avalanche Winter of 1999 v Galture. Informáciu o konferencii poskytol Patrick Nairz. Konferencia sa organizuje pri príležitosti 10. výročia lavínovej tragédie v rakúskej obci Galtur. Konferencia bude mať 3 časti: Technické lavínové zábrany a plán nebezpečných zón, Lavínové výstrahy a Manažment katastrof.

Beni Zweifel ďalej informoval o aktuálnom stave lavínového slovníka. Upozornil na nekompletnosť druhej verzie slovníka a vyzval všetky služby o kontrolu úplnosti prekladu, prípadne o preloženie chýbajúcich pojmov, aby sa slovník mohol skompletovať ešte pre nadchádzajúcou zimnou sezónou.

Simon z tirolskej lavínovej služby prezentoval myšlienku európskeho jednotného lavínového telefónneho čísla 116. Alpské krajiny majú predstavu o bezplatnom čísle. Na Slovensku musíme zistiť či je dané číslo voľné a ako by táto služba mohla fungovať v našej krajine.

Patrick Nairz prezentoval formát xml pre výmenu vzájomných informácií medzi lavínovými službami, pre distribúciu správ, pre lavínové sondy a podobne. Formát je ľahko spracovateľný v databázových systémoch a je otvorený aj pre ďalší rozvoj. Michael Staudinger informoval o americkom formáte cap.

Beni Zweifel informoval o vývoji a používaní švajčiarskych ikon a piktogramov v ich lavínovej službe a pri distribúcií dát v médiách.

V ďalšom svojom vystúpení Beni informoval o nájdených rozdieloch oficiálnej anglickej verzie stupnice lavínového nebezpečenstva a škótskej verzie, rozdieloch medzi francúzskou verziou a „švajčiarskou francúzskou verziou“. Upozornil na odstránenie týchto rozdielov a dodržiavanie definícií stanovených Asociáciou.

Nasledujúce stretnutie pracovnej skupiny sa uskutoční 7. Mája 2009 v Innsbrucku, kde bude hlavným bodom upresnenie programu nastávajúceho kongresu Asociácie.

Zasadenie lavínovej komisie IKARu 8 -12. októbra 2008, Chamonix, Švajčiarsko

Deň 8.10.08 bol spoločným praktickým dňom komisií pozemnej a lavínovej. Prebiehal na ľadovci Grand Montets v nadmorskej výške cca 3200 m, kam sa účastníci vyviezli lanovkou z Argentiers. Prítomní boli rozdelení do 4 skupín podľa jazykov. Každá skupina absolvovala posty vyprostenia z trhlín, vytiahnutie nedostupného postihnutého pomocou teleskopických približovacích žrdí, istiace stanovisko v skale, použitie dvojitého rumpálu na vyťahovanie 3 osôb, lokalizácia záchrancov pomocou špeciálneho prídavku k vysielacke a lavínište.

Na lavíništi bola predvedená klasická organizácia záchranných prác podľa viacerých obsiažnych checklistov. Ako novinka bola predvedená parná sonda s optickou kamerou na potvrdenie neistých zásahov lavínovou sondou vo veľkých hĺbkach zasypania. Parnú sondu predstavovala dutá nastaviteľná tyč do 5m, do ktorej bola pod tlakom vháňaná horúca para. Táto para sa vyrábala v malom tlakovom hrnci, zahrievanom varičom s malou propán-butánovou bombičkou, používanou aj v horolezeckých varičoch. Paru sa vytopila do nánosov lavíny diera o priemere cca 3 cm až po podozrivý zásah lavínovou sondou, do ktorej sa následne zaviedla malá optická kamera, napojená s prenosovým káblom na monitor. Na monitore sa dali jasne rozoznať zasypané veci až do hĺbky 5 m.

Prítomní mali možnosť odskúšať hľadanie pomocou nových Recco detektorov. Došlo k výraznej inovácii prístroja, jeho váha je len 450 g, má dosah 60 m a súčasne s nájdením zasypaných Recco reflektorov lokalizuje aj hľadacie prístroje na frekvencii 457 kHz. **Členovia delegácie HZS doporučujú zakúpenie min. 2 ks týchto prístrojov pre potreby HZS, pretože je to štandardná súčasť lavínovej záchrany.**





Dňa 9.10.08 sa konalo zasadanie lavínovej komisie IKARu. Otvoril ho a prítomných privítal predseda Hans-Jurg Etter. Zasadania sa zúčastnilo 37 zástupcov členských organizácií IKARu. Za Horskú záchrannú službu písomne podal správu o priebehu zimy a lavínových nehodách na Slovensku pplk. Ing. Ján Peťo. Na zasadaní boli prejednané nasledovné body:

- Bola zhrnutá štatistika lavínových nešťastí s celkovým počtom len 112 obetí, čo je výrazný podpriemer (priemerne 150 obetí v IKARe za 1 rok). Najviac obetí 36 bolo v USA, Francúzsku 29, Kanada 18, Rakúsko 16, Švajčiarsko 12. Štatistika bude v priebehu zimy spresnená a daná na webstránku IKARu.
- 13.1.08 centrála v Zurichu obdržala v priebehu jednej hodiny napoľudnie 12 hlásení o lavínových nehodách. Nasadením vrtuľníkov Regy, civilnej ochrany aj komerčných spoločností sa okrem 1 osoby podarilo zachrániť všetkých zasypaných.
- Jurg Schweizer z EISLF Davos vykonal štatistický rozbor určenia šírky hľadacieho pásu pri lavínových prístrojoch. Tieto sú odporúčené ako násobky max.dosahu koeficientom 1,25 pre analógové, 1,35 pre jednoanténové digitálne, 1,45 pre dvojanténové digitálne prístroje.
- Dale Atkins predstavil podobu nového lavínového slovníka pre IKAR. Vychádza z pôvodného slovníka od P.Šegulu, ktorý by mal byť doplnený o jazyky všetkých členských zemí IKARu.
- Clair Israelson vyhodnotil dotazníky, týkajúce sa lavínovej prevencie v 13 zemiach IKARu. Podrobné výsledky budú na webstránke IKARu.
- Albert Lunde vyhodnotil, aké sú dôležité faktory pre nasadenie a hodnotenie lavínového psa. Túto preblematiku psiari podrobne rozoberú na stretnutí 14.-16.6.09 v chorvátskom Gospići.
- Prítomní odporúčili H.J.Ettera, aby bol predsedom komisie aj v nasledujúcom volebnom období.
- Budúci praktický deň v Zermatte bude zameraný na lavínovú záchranu.

V dňoch 10.-11.10.08 boli spoločné odborné prednášky pre pozemnú aj lavínovú záchranu.

- M.Genswein na základe 200 prípadov v použití ABS batoha konštatoval, že v 16 prípadoch nedošlo k iniciácii ABS batoha z dôvodu zlyhania človeka. Aby sa vylúčil tento nedostatok, výrobca navrhol diaľkovú inicializáciu týchto batohov v prípade vodených a záchranných skupín (odpálenie všetkých

batohov môže na diaľku inicializovať vodca alebo vedúci záchrany)

- Theo Maurer predstavil modifikovanú metódu „3 x 3“ pre zimnú záchranu. Ako príklad ju použil pri záchrannej akcii na lavíne, ktorá zasiahla zjazdovku vo Švajčiarsku.
- Ame Bestmann ukázal prítomným lokalizáciu zasypaných pomocou vysokofrekvenčného radaru, ktorý vyvinula fi.Lambda z Hamburgu. Je určený na organizovanú pomoc, smer k zasypanému určuje šípka na displeji. Ručný radar má dosah až 300 m, zasypaný však musí mať na sebe vysielateľ signálu o veľkosti kreditnej karty, je napájaný batériou a ovládaný vypínačom. Obdoba Recca na digitálnom podklade. Vo vývoji je len prototyp.
- Dale Atkins mal prednášku o histórii vývoj Recca
- Rolf Matzner sa zaoberal kompatibilitou hľadacích prístrojov. Ťažko zrozumiteľná prednáška, určená pre elektrotechnikov od výrobcov prístrojov.
- Andrej Gruba z TOPRu prezentoval úspešnú záchranu známeho poľského himalájistu z lavíny v Západných Tatrách nasadením vrtuľníka Sokol. Postihnutý bol 45 min. od pádu lavíny v nemocnici v Zakopanom
- Firma Pieps na základe štatistiky dokázala opodstatnenosť elektronickej lavínovej sondy IProbe, ktorá dokáže až o 50% skrátiť čas sondáže pri konečnej lokalizácii zasypaného s hľadacím prístrojom. **Prítomní členovia HZS odporúčajú nákup aspoň 1 ks Iprobe do každého lavínového vaku v oblastiach HZS.**
- Peter Veider predstavil obsah lavínového vaku OeBRD. Farebné zástavky sú podľa smernice IKARu (modrá, žltá, červená), každý vak má fascikel z dokumentáciou, ktorej nedeliteľnou časťou sú mnohé a pomerne rozsiahle checklisty.
- J.L.Verdier popísal priebeh záchranných prác letného lavínového nešťastia pod Mt.Blanc du Tacul. Lavína padla v nezvyčajný čas o 3,00 hod. v noci, rozdelila sa na dva prúdy, v prúde na Col du Midi sa podarilo zachániť 8 osôb, v prúde na ľadovej Bosson ani jedného, dosiaľ sa nepodarilo nájsť 8 osôb.

4. stretnutie Sudeto-Karpatských lavínových služieb, 15 – 17. októbra 2008

V dňoch 15 - 17 októbra sa na chate v lokalite Balea Lac konalo v poradí už 4. stretnutie odborníkov z lavínových služieb Sudeto-Karpatskej

oblasti. Zúčastnilo sa ho 18 špecialistov z poľského IMGW a GOPRu, rumunského Salvamontu, meteorologického ústavu ANM, špecialistu z Temešvárskej univerzity a slovenskej Horskej záchranej služby. Zástupcovia z českej HS a poľského TOPRu žiaľ chýbali. Nosnou časťou prvého dňa boli prednášky a prezentácie. Veľká časť bola venovaná rozborom uplynulej zimnej sezóny, čiže jednotlivých meteorologických prvkov v súvislosti s výskytom lavín a lavínových nehôd. Zaujímavosťou bola prezentácia gruzínskej lavínovej služby. Rumunský Salvamont predstavil novinky v oblasti prevencie a edukácie verejnosti – výstražné terénne tabuľe „Stop lavíny“ a postery o aktuálnom lavínovom nebezpečenstve ktoré budú umiestnené na turisticky významných miestach. Zhodnotilo sa používanie grafiky, ikon, piktogramov atď. v lavínových buletinoch, čo sa podstatne zlepšilo najmä v rumunských a slovenských správach.

Nasledujúci deň bol terénny, rumunský sprievodcovia predstavili lavínové terény na severnej i na južnej strane pohoria Fagaraš, prtilavínové zábrany chrániace cestu – galérie, siete, odrazové múry a iné.

Posledný deň účastníci stretnutia opäť navštívili terén, tentoraz v najvyššej časti pohoria Fagaraš, rozobrali sa lavínové nehody na konkrétnych svahoch (pri jednej z nich zahynulo v roku 1977 až 23 ľudí). Poobede sa špecialisti presunuli do mesta Sibiu, kde navštívili regionálne meteorologické pracovisko (zostavujúce lavínový buletin) a centrálu horskej služby Salvamont.

Záver a ciele do budúcnosti:

Zúčastnení jednoznačne potvrdili zmysel stretávania sa aj do budúcnosti. Sudeto-Karpatská oblasť je odlišná od Alpskej, preto rôzne lavínové služby pôsobiace na území Karpát a Sudet musia naďalej spolupracovať, vymieňať si poznatky, spoločne postupovať v oblasti metodiky, meraní, štatistiky, preventívnych opatrení a v neposlednom rade určovania lavínového rizika.

I napriek neúčasti českej strany, jej zástupcovia prostredníctvom pošty pozvali odborníkov na 5. stretnutie lavínových služieb v roku 2009 do Čiech.





VI. Plány a ciele Strediska lavínovej prevencie

- účasť dvoch pracovníkov SLP na školení IFKIS v Davose
- ukončiť vývoj softvéru pre SLP, odladiť, otestovať a dopĺňať ho
- sledovať presnosť snímačov a celkovú činnosť AMS
- vybudovať nové AMS na Krížnej a Chlebe
- v oblasti výbušnín prejsť pod úplnú gesciu KEÚ MV SR a v praxi využívať novú legislatívu
- v každej oblasti HZS vykonať cvičné lavínové záchranné akcie podľa nových checklistov
- vykonať inštrukťáž o lavínach pre verejnosť
- v spolupráci s riaditeľstvom HZS zabezpečiť nákup nových hľadacích RECCO systémov
- dopĺňať historickú databázu evidencie lavínových nehôd podľa možnosti podľa nových checklistov





Vydavateľ: Horská záchranná služba, Stredisko lavínovej prevencie

Adresa: Horská záchranná služba, Stredisko lavínovej prevencie, Jasná, 032 31
Demänovská dolina

Tel.: 044 5591 695, 0903 624 130

Fax: 044 5591 637

www.hzs.sk, www.laviny.sk

Email: slp@hzs.sk

Redakčný tím: Mgr. Filip Kyzek
Ing. Milan Lizuch
Ing. Ján Peťo
Ing. Roman Švanda
Juraj Settey

Upozornenie: texty neprešli jazykovou úpravou!

Príloha ročenky SLP 2007/2008

Informácie o lavínovej situácii na Slovensku v zime 2007/2008

08.11.2007

09.11.2007

Pohorie:	Vysoké Tatry	Západné Tatry	Nízke Tatry	Veľká Fatra	Malá Fatra
Stupeň lavínového nebezpečenstva:	mierne 	mierne 	malé 	malé 	malé
Predpokladaný stupeň na nasledujúci deň:	-	-	-	-	-
Počasie:	slabé sneženie	slabé sneženie	slabé sneženie	zvírený sneh	hmla
Teplota:	-12 až -2 °C	-8 až -1 °C	-8 až -2 °C	-5 až 0 °C	-5 až -1 °C
smer:	SZ	S	SZ	Z	SZ
Vietor rýchlosť:	15 až 35 km/h	10 až 30 km/h	20 až 45 km/h	10 až 35 km/h	10 až 25 km/h
rýchlosť v nárazoch:	55 km/h	40 km/h	72 km/h	-	-
nový za 24 hodín:	10 až 30 cm	10 až 20 cm	5 až 10 cm	5 až 10 cm	5 až 10 cm
Sneh celkom:	20 až 90 cm	20 až 50 cm	5 až 20 cm	5 až 20 cm	5 až 25 cm

Lavínová situácia dňa 8.11.2007

Vo vysokohorskom teréne Vysokých a Západných Tatier sa vytvorilo mierne lavínové nebezpečenstvo, t.j. 2. st. z 5- dielnej medz. stupnice. Snehová pokrývka je na ojedinelých extrémnych svahoch so sklonom nad 40st. len mierne spevnená. Možný ojedinelý výskyt snehových splazov alebo menších lavín z nového naviateho snehu najmä pri mechanickom narušení snehovej pokrývky. Bez ohrozenia údolných trás a vyznačených turistických chodníkov. Tendencia lavínového nebezpečenstva na najbližších 24 hodín: zotrvalý stav.

Počasie a snehová pokrývka**Komentár:**

Dnes ráno na horách snežilo. Ochladenie trvá. Teplota vzduchu sa pohybovala od -12st. C do -2st.C. Za uplynulých 24hod. pripadlo v tatranskej oblasti od 15cm do 30cm nového snehu., za poslednú periodu sneženia v úhrne miestami do 50cm. Sneh je vlhký, vo vysokých polohách suchý. Vplyvom vetra je snehová pokrývka rozložená veľmi nerovnomerne, horské chrbáty a rebrá sú vyfúkané na skalnatý alebo trávnatý podklad, v žlaboch a na svahoch so sklonom nad 40st. sa vytvárajú málo stabilné snehové útvary (preveje, sneh. vankúše, dosky) Vo Vysokých a Západných Tatrách sa celková výška snehovej pokrývky nad 800m.n.m pohybuje od 20cm do 90cm. v ostatných pohoriach je od 10do 20cm snehu. Na hrebeňoch sa tvorí námraza.

Stredisko lavínovej prevencie v Jasnej začína zatiaľ s nepravdivým vydávaním informácií o lavínovej situácii.

Zostavil: Juraj Settey, Horská záchranná služba, Stredisko lavínovej prevencie v Jasnej.

Pohorie:	Vysoké Tatry	Západné Tatry	Nízke Tatry	Veľká Fatra	Malá Fatra
Stupeň lavínového nebezpečenstva:	mierne 	mierne 	malé 	malé 	malé
Predpokladaný stupeň na nasledujúci deň:	-	-	-	-	-
Počasie:	slabé sneženie	hmla	zamračené	hmla	zamračené
Teplota:	-7 až -1 °C	-4 až -1 °C	-5 až 0 °C	-1 až 1 °C	-2 až 1 °C
smer:	JZ	Z	JZ	SZ	Z
Vietor rýchlosť:	15 až 30 km/h	10 až 30 km/h	20 až 35 km/h	5 až 25 km/h	10 až 25 km/h
rýchlosť v nárazoch:	45 km/h	40 km/h	55 km/h	-	-
nový za 24 hodín:	3 až 10 cm	2 až 8 cm	poprašok až 5 cm	-	poprašok až 2 cm
Sneh celkom:	25 až 95 cm	20 až 60 cm	5 až 25 cm	5 až 25 cm	5 až 25 cm

Lavínová situácia dňa 9.11.2007

Vo vysokohorskom teréne Vysokých a Západných Tatier trvá mierne lavínové nebezpečenstvo, t.j. 2. st. z 5- dielnej medz. stupnice. Snehová pokrývka je na ojedinelých extrémnych svahoch so sklonom nad 40st. len mierne spevnená. Možný ojedinelý výskyt snehových splazov alebo menších lavín z nového naviateho snehu najmä pri mechanickom narušení snehovej pokrývky. Bez ohrozenia údolných trás a vyznačených turistických chodníkov.

Tendencia lavínového nebezpečenstva na najbližších 24 hodín: zotrvalý stav.

Počasie a snehová pokrývka**Komentár:**

Dnes ráno bolo na horách zamračené, hmlisto, vo vysokých polohách so snehovými prehánkami, v stredných polohách pri prechodnom oteplení boli zrážky zmiešané. Teplota vzduchu sa pohybovala od -7st. C do 0st.C. Za uplynulých 24hod. pripadlo v horských oblastiach od poprašku do 10cm nového snehu, za poslednú periodu sneženia v úhrne miestami do 50cm. Sneh v stredných polohách je vlhký, až mokrý, vo vysokých polohách suchý. Vplyvom vetra je snehová pokrývka rozložená veľmi nerovnomerne, horské chrbáty a rebrá sú vyfúkané na skalnatý alebo trávnatý podklad, v žlaboch a na svahoch so sklonom nad 40st. sa vytvárajú málo stabilné snehové útvary (preveje, sneh. vankúše, sneh.dosky) Vo Vysokých a Západných Tatrách sa celková výška snehovej pokrývky nad 800m.n.m pohybuje od 25cm do 95cm. v ostatných pohoriach je od 10do 20cm snehu. Na hrebeňoch sa tvorí námraza, miestami sú snehové záveje.

Stredisko lavínovej prevencie v Jasnej začalo zatiaľ s nepravdivým vydávaním informácií o lavínovej situácii.

Zostavil: Juraj Settey, Horská záchranná služba, Stredisko lavínovej prevencie v Jasnej.

10.11.2007

Pohorie:	Vysoké Tatry	Západné Tatry	Nízke Tatry	Veľká Fatra	Malá Fatra
Stupeň lavínového nebezpečenstva:	mierne 	mierne 	malé 	malé 	malé
Predpokladaný stupeň na nasledujúci deň:	-	-	-	-	-
Počasie:	zvírený sneh	slabé sneženie	zvírený sneh	zamračené	slabé sneženie
Teplota:	-15 až -5 °C	-10 až -3 °C	-11 až -4 °C	-4 až -1 °C	-7 až -1 °C
smer:	SZ	SV	SZ	SZ	SZ
Vietor rýchlosť:	15 až 35 km/h	10 až 30 km/h	15 až 45 km/h	10 až 25 km/h	10 až 25 km/h
rýchlosť v nárazoch:	72 km/h	45 km/h	65 km/h	-	-
Sneh nový za 24 hodín:	3 až 15 cm	3 až 10 cm	4 až 10 cm	1 až 10 cm	1 až 10 cm
Sneh celkom:	30 až 100 cm	25 až 65 cm	10 až 35 cm	10 až 50 cm	10 až 55 cm

Lavínová situácia dňa 10.11.2007

Vo vysokohorskom teréne Vysokých a Západných Tatier trvá mierne lavínové nebezpečenstvo, t.j. 2. st. z 5- dielnej medz. stupnice. Snehová pokrývka je na ojedinelých extrémnych svahoch so sklonom nad 40st. len mierne spevnená. Možný ojedinelý výskyt snehových splazov alebo menších lavín z nového naviateho snehu najmä pri mechanickom narušení snehovej pokrývky. Bez ohrozenia údolných trás a vyznačených turistických chodníkov. V ostatných pohoriach prevláda malé lav. neb. 1.st. ale so stúpajúcou tendenciou.

Tendencia lavínového nebezpečenstva na najbližších 24 hodín: stúpajúca

Počasie a snehová pokrývka

Komentár: Dnes ráno bolo na horách väčšinou zamračené, hmlisto, so snežením. Ochladilo sa. Teplota vzduchu sa pohybovala od -15st. C do -3st.C. Za uplynulých 24hod. pripadlo v horských oblastiach od 1 do 10cm nového snehu, za poslednú periódu sneženia v úhrne miestami cez 50cm. Sneh v nižších polohách je vlhký, vo vysokých polohách suchý. Vplyvom vetra je snehová pokrývka rozložená veľmi nerovnomerne, horské chrbáty a rebrá sú vyfúkané na skalnatý alebo trávnatý podklad, na záveterných expozíciach v žlaboch a na svahoch so sklonom nad 40st. sa vytvárajú málo stabilné snehové útvary (preveje, sneh. vankúše, sneh.dosky) Vo Vysokých a Západných Tatrách sa celková výška snehovej pokrývky nad 800m.n.m pohybuje od 30cm do 100cm. v ostatných pohoriach je od 10do 50cm snehu. Na hrebeňoch sa tvorí námraza, miestami sú snehové záveje.

Zostavil: Juraj Settey, Horská záchranná služba, Stredisko lavínovej prevencie v Jasnej.

11.11.2007

Pohorie:	Vysoké Tatry	Západné Tatry	Nízke Tatry	Veľká Fatra	Malá Fatra
Stupeň lavínového nebezpečenstva:	mierne 	mierne 	malé 	malé 	malé
Predpokladaný stupeň na nasledujúci deň:	-	-	-	-	-
Počasie:	zamračené	zamračené	zamračené	polooblačno	zamračené
Teplota:	-18 až -8 °C	-13 až -4 °C	-13 až -5 °C	-8 až -4 °C	-8 až -3 °C
smer:	SZ	S	SZ	SZ	SZ
Vietor rýchlosť:	10 až 30 km/h	10 až 25 km/h	10 až 30 km/h	5 až 20 km/h	5 až 10 km/h
rýchlosť v nárazoch:	45 km/h	35 km/h	45 km/h	-	-
Sneh nový za 24 hodín:	2 až 13 cm	2 až 10 cm	3 až 10 cm	2 až 5 cm	2 až 10 cm
Sneh celkom:	30 až 105 cm	30 až 70 cm	15 až 40 cm	15 až 50 cm	10 až 60 cm

Lavínová situácia dňa 11.11.2007

Vo vysokohorskom teréne Vysokých a Západných Tatier trvá mierne lavínové nebezpečenstvo, t.j. 2. st. z 5- dielnej medz. stupnice. Snehová pokrývka je na ojedinelých extrémnych svahoch so sklonom nad 40st. len mierne spevnená. Možný ojedinelý výskyt snehových splazov alebo menších lavín z nového naviateho snehu najmä pri mechanickom narušení snehovej pokrývky. Bez ohrozenia údolných trás a vyznačených turistických chodníkov. V ostatných pohoriach prevláda malé lav. neb. 1.st. ale so stúpajúcou tendenciou.

Tendencia lavínového nebezpečenstva na najbližších 24 hodín: stúpajúca

Počasie a snehová pokrývka

Komentár: Dnes ráno bolo na horách oblačno, miestami hmlisto, alebo slabé snehové prehánky. Ochladenie trvá. Teplota vzduchu sa pohybovala od -18st. C do -5st.C. Za uplynulých 24hod. pripadlo v horských oblastiach od 2 do 13cm nového snehu, za poslednú periódu sneženia v úhrne miestami cez 60cm. Sneh je vo vysokých polohách suchý. Vplyvom vetra je snehová pokrývka rozložená veľmi nerovnomerne, horské chrbáty a rebrá sú vyfúkané na skalnatý alebo trávnatý podklad, miestami sú záveje. Na záveterných expozíciach v žlaboch a na svahoch so sklonom nad 40st. sa nachádzajú málo stabilné snehové útvary (preveje, sneh. vankúše, sneh.dosky) Vo Vysokých a Západných Tatrách sa celková výška snehovej pokrývky nad 800m.n.m pohybuje od 30cm do 105cm. v ostatných pohoriach je od 10do 60cm snehu. Na hrebeňoch sa tvorí námraza.

Zostavil: Juraj Settey, Horská záchranná služba, Stredisko lavínovej prevencie v Jasnej.

12.11.2007

13.11.2007

Pohorie:	Vysoké Tatry	Západné Tatry	Nízke Tatry	Veľká Fatra	Malá Fatra
Stupeň lavinového nebezpečenstva:	zvýšené 	zvýšené 	malé 	mierne 	malé
Predpokladaný stupeň na nasledujúci deň:	-	-	-	-	-
Počasie:	slabé sneženie	slabé sneženie	slabé sneženie	zamračené	slabé sneženie
Teplota:	-16 až -10 °C	-12 až -8 °C	-7 až -12 °C	-6 až -4 °C	-5 až -2 °C
smer:					
Vietor rýchlosť:	10 až 30 km/h	20 až 30 km/h	21 až 30 km/h	0 až 10 km/h	-
rýchlosť v nárazoch:	-	-	50 km/h	-	-
nový za 24 hodín:	13 až 18 cm	9 až 18 cm	10 až 20 cm	5 až 15 cm	5 až 10 cm
Sneh celkom:	50 až 120 cm	45 až 80 cm	30 až 50 cm	15 až 40 cm	15 až 55 cm

Vo vysokohorskom teréne Vysokých a Západných Tatier sa vytvorilo v dôsledku intenzívneho sneženia zvýšené lavinové nebezpečenstvo, t.j. 3. st. z 5- dielnej medz. stupnice. Snehová pokrývka je na extrémnych svahoch so sklonom nad 35 st. len slabo spevnená. Predpokladá sa výskyt snehových splazov alebo menších lavín z nového naviateho snehu najmä pri mechanickom narušení snehovej pokrývky. Ojedinele je možné ohrozenie údolných trás a turistických chodníkov stredne veľkými samovoľnými lavínami. Vo Veľkej Fatre trvá mierne lavinové nebezpečenstvo, v ostatných pohoriach prevláda malé lav. neb. 1. st. ale so stúpajúcou tendenciou.

Tendencia lavinového nebezpečenstva na najbližších 24 hodín: stúpajúca.

Počasie a snehová pokrývka

Dnes ráno bolo na horách hmlisto a slabó snežilo. Ochladenie trvá. Teplota vzduchu sa pohybovala od -16st. C do -5st.C. Za uplynulých 24hod. pripadlo v horských oblastiach od 10 do 20cm nového snehu, za poslednú periodu sneženia v úhrne miestami cez 80cm. Sneh je vo vysokých polohách suchý. Vplyvom vetra je snehová pokrývka rozložená veľmi nerovnomerne, horské chrbáty a rebrá sú vyfúkané na skalnatý alebo trávnatý podklad, miestami sú záveje. Na záveterných expozíciach v žlaboch a na svahoch so sklonom nad 35 st. sa nachádzajú málo stabilné snehové útvary (preveje, sneh. vankúše, sneh. dosky), ktoré sa ešte nestihli zviazať s prehriatym pôdnym podkladom. Vo Vysokých a Západných Tatrách sa celková výška snehovej pokrývky pohybuje od 45 cm do 120 cm, v ostatných pohoriach je od 15 do 60 cm snehu.

Zostavil: Ing. Ján Peťo, Horská záchranná služba, Stredisko lavinovej prevencie v Jasnej.

Pohorie:	Vysoké Tatry	Západné Tatry	Nízke Tatry	Veľká Fatra	Malá Fatra
Stupeň lavinového nebezpečenstva:	zvýšené 	zvýšené 	mierne 	mierne 	mierne
Predpokladaný stupeň na nasledujúci deň:	-	-	-	-	-
Počasie:	slabé sneženie	slabé sneženie	slabé sneženie	slabé sneženie	slabé sneženie
Teplota:	-15 až -5 °C	-11 až -5 °C	-11 až -5 °C	-6 až -3 °C	-5 až -2 °C
smer:					
Vietor rýchlosť:	20 až 35 km/h	10 až 30 km/h	10 až 25 km/h	5 až 20 km/h	10 až 20 km/h
rýchlosť v nárazoch:	-	-	-	-	-
nový za 24 hodín:	3 až 10 cm	1 až 3 cm	5 až 10 cm	3 až 5 cm	3 až 5 cm
Sneh celkom:	50 až 120 cm	45 až 80 cm	35 až 60 cm	15 až 40 cm	15 až 55 cm

Vo vysokohorskom teréne Vysokých a Západných Tatier naďalej trvá v dôsledku stáleho sneženia zvýšené lavinové nebezpečenstvo, t.j. 3. stupeň z päťdielnej medzinárodnej stupnice. Snehová pokrývka je na extrémnych svahoch so sklonom nad 35 st. len slabó spevnená. Predpokladá sa výskyt snehových splazov alebo menších lavín z nového naviateho snehu najmä pri mechanickom narušení snehovej pokrývky. Ojedinele je možné ohrozenie údolných trás a turistických chodníkov stredne veľkými samovoľnými lavínami. V ostatných pohoriach na Slovensku trvá mierne lavinové nebezpečenstvo, t.j. 2. stupeň z päťdielnej stupnice.

Tendencia lavinového nebezpečenstva na najbližších 24 hodín: zotrvá.

Počasie a snehová pokrývka

Dnes ráno na horách slabó snežilo, miestami bola hmla. Teplota vzduchu sa pohybovala od -15 st. C do -2 st. C. Fúkal silný prevažne severozápadný vietor s rýchlosťou do 45 km/hod. Za uplynulých 24 hodín pripadlo v horských oblastiach do 10 cm nového snehu, za poslednú periodu sneženia v úhrne miestami cez 80 cm. Sneh je vo vysokých polohách suchý. Vplyvom vetra je snehová pokrývka rozložená veľmi nerovnomerne, horské chrbáty a rebrá sú vyfúkané na skalnatý alebo trávnatý podklad, miestami sú záveje. Na záveterných expozíciach v žlaboch a na svahoch so sklonom nad 35 st. sa nachádzajú málo stabilné snehové útvary (preveje, snehové vankúše a dosky), ktoré sa ešte nestihli zviazať s prehriatym pôdnym podkladom. Vo Vysokých a Západných Tatrách sa celková výška snehovej pokrývky pohybuje od 45 cm do 120 cm, v ostatných pohoriach je od 15 do 60 cm snehu.

Zostavil: Ing. Milan Lizuch, Horská záchranná služba, Stredisko lavinovej prevencie v Jasnej.

14.11.2007

15.11.2007

Pohorie:	Vysoké Tatry	Západné Tatry	Nízke Tatry	Veľká Fatra	Malá Fatra
Stupeň lavinového nebezpečenstva:	zvýšené AM FM 3 3 	zvýšené AM FM 3 3 	mierne AM FM 2 2 	mierne AM FM 2 2 	mierne AM FM 2 2
Predpokladaný stupeň na nasledujúci deň:	-	-	-	-	-
Počasie:	slabé sneženie	slabé sneženie	slabé sneženie	slabé sneženie	slabé sneženie
Teplota:	-14 až -5 °C	-11 až -5 °C	-10 až -5 °C	-7 až -4 °C	-8 až -4 °C
smer:	Z	JZ	JZ	Z	Z
Vietor	rýchlosť: 5 až 30 km/h	5 až 35 km/h	5 až 45 km/h	5 až 35 km/h	5 až 35 km/h
rýchlosť v nárazoch:	55 km/h	65 km/h	60 km/h	-	-
Sneh	nový za 24 hodín: 5 až 15 cm	1 až 8 cm	2 až 10 cm	2 až 15 cm	3 až 10 cm
celkom:	55 až 125 cm	45 až 85 cm	35 až 65 cm	20 až 50 cm	20 až 60 cm

Vo vysokohorskom teréne Vysokých a Západných Tatier naďalej trvá v dôsledku stáleho sneženia zvýšené lavinové nebezpečenstvo, t.j. 3. stupeň z päťdielnej medzinárodnej stupnice. Snehová pokrývka je na extrémnych svahoch so sklonom nad 35° len slabo spevnená. Predpokladá sa výskyt snehových splazov alebo menších lavín z nového naviateho snehu najmä pri mechanickom narušení snehovej pokrývky. Ojedinele je možné ohrozenie údolných trás a turistických chodníkov stredne veľkými samovoľnými lavínami. V ostatných pohoriach na Slovensku trvá mierne lavinové nebezpečenstvo, t.j. 2. stupeň z päťdielnej stupnice. Tendencia lavinového nebezpečenstva na najbližších 24 hodín: **zotrvalá**.

Počasie a snehová pokrývka

Komentár: Dnes ráno bolo na horách zamračené a hmlisto, na mnohých miestach slabo snežilo. Teplota vzduchu sa pohybovala od -14 °C do -4°C. Fúkal čerstvý prevažne západný vietor s rýchlosťou do 35 km/hod, v nárazoch miestami do 65 km/hod. Za uplynulých 24 hodín pripadlo v horských oblastiach od 2 do 15 cm nového prachového snehu, za poslednú periodu sneženia v úhrne miestami cez 80 cm. Sneh je vo vysokých polohách suchý, sypký. Vplyvom vetra je snehová pokrývka rozložená veľmi nerovnomerne, horské chrbáty a rebrá sú vyfúkané na skalnatý alebo trávnatý podklad, miestami sú záveje. Na záveterných strmých svahoch a žlaboch sa nachádzajú málo stabilné snehové útvary (preveje, snehové vankúše a dosky), ktoré sa ešte nestihli zviazať s pôdnym podkladom. Vo Vysokých a Západných Tatrách sa celková výška snehovej pokrývky pohybuje od 50 cm do 125 cm, v ostatných pohoriach je od 20 do 65 cm snehu.

Zostavil: Mgr. Filip Kyzek, Horská záchranná služba, Stredisko lavinovej prevencie v Jasnej.

Pohorie:	Vysoké Tatry	Západné Tatry	Nízke Tatry	Veľká Fatra	Malá Fatra
Stupeň lavinového nebezpečenstva:	zvýšené AM FM 3 3 	zvýšené AM FM 3 3 	mierne AM FM 2 2 	mierne AM FM 2 2 	mierne AM FM 2 2
Predpokladaný stupeň na nasledujúci deň:	-	-	-	-	-
Počasie:	slabé sneženie	slabé sneženie	zamračené	zamračené	hmla
Teplota:	-14 až -8 °C	-11 až -6 °C	-10 až -6 °C	-5 až -3 °C	-3 až -1 °C
smer:	SV	SV	SV	S	X
Vietor	rýchlosť: 30 až 35 km/h	15 až 32 km/h	30 až 45 km/h	10 až 20 km/h	-
rýchlosť v nárazoch:	45 km/h	-	72 km/h	-	-
Sneh	nový za 24 hodín: 10 až 15 cm	10 až 20 cm	5 až 10 cm	poprašok až 3 cm	0 až poprašok cm
celkom:	55 až 125 cm	60 až 110 cm	40 až 70 cm	40 až 55 cm	20 až 60 cm











Vo vysokohorskom teréne Vysokých a Západných Tatier naďalej trvá v dôsledku stáleho sneženia zvýšené lavinové nebezpečenstvo, t.j. 3. stupeň z päťdielnej medzinárodnej stupnice. Snehová pokrývka je na extrémnych svahoch so sklonom nad 35° len slabo spevnená. Predpokladá sa výskyt snehových splazov alebo menších lavín z nového naviateho snehu najmä pri mechanickom narušení snehovej pokrývky. Ojedinele je možné ohrozenie údolných trás a turistických chodníkov stredne veľkými samovoľnými lavínami. V ostatných pohoriach na Slovensku trvá mierne lavinové nebezpečenstvo, t.j. 2. stupeň z päťdielnej stupnice. Tendencia lavinového nebezpečenstva na najbližších 24 hodín: **stúpajúca**.

Komentár:

Počasie a snehová pokrývka Dnes ráno bolo na horách zamračené a hmlisto, na mnohých miestach slabo snežilo. Teplota vzduchu sa pohybovala od -14 °C do -5°C. Fúkal silný severovýchodný vietor s rýchlosťou do 45 km/hod, v nárazoch miestami do 70 km/hod. Za uplynulých 24 hodín pripadlo v Tatrách od 10 do 20 cm nového prachového snehu, vo Fatrách od poprašku do 3 cm. Na záveterných strmých svahoch a žlaboch sa nachádzajú málo stabilné snehové útvary (preveje, snehové vankúše a dosky), ktoré sa ešte nestihli zviazať s pôdnym podkladom.

Zostavil: Ing. Ján Peťo, Horská záchranná služba, Stredisko lavinovej prevencie v Jasnej.

16.11.2007

Pohorie:	Vysoké Tatry	Západné Tatry	Nízke Tatry	Veľká Fatra	Malá Fatra
Stupeň lavínového nebezpečenstva:	zvýšené AM PM 3 3 	zvýšené AM PM 3 3 	mierne AM PM 2 2 	mierne AM PM 2 2 	mierne AM PM 2 2 
Predpokladaný stupeň na nasledujúci deň:	-	-	-	-	-
Počasie:	slabé sneženie	slabé sneženie	slabé sneženie	slabé sneženie	slabé sneženie
Teplota:	-11 až -6 °C	-10 až -6 °C	-10 až -6 °C	-7 až -4 °C	-7 až -4 °C
smer:	 V	 SV	 V	 SV	 SV
Vietor rýchlosť:	5 až 40 km/h	10 až 35 km/h	5 až 25 km/h	5 až 20 km/h	5 až 20 km/h
rýchlosť v nárazoch:	-	-	-	-	-
nový za 24 hodín:	6 až 25 cm	10 až 26 cm	4 až 10 cm	1 až 6 cm	3 až 12 cm
Sneh celkom:	55 až 130 cm	60 až 120 cm	40 až 75 cm	40 až 60 cm	25 až 65 cm











Vo vysokohorskom teréne Vysokých a Západných Tatier naďalej trvá v dôsledku stáleho sneženia zvýšené lavínové nebezpečenstvo, t.j. 3. stupeň z päťdielnej medzinárodnej stupnice. Snehová pokrývka je na extrémnych svahoch so sklonom nad 35° len slabo spevnená. Predpokladá sa výskyt snehových splazov alebo menších lavín z nového naviatého snehu najmä pri mechanickom narušení snehovej pokrývky. Ojedinele je možné ohrozenie údolných trás a turistických chodníkov stredne veľkými samovoľnými lavínami. V ostatných pohoriach na Slovensku trvá mierne lavínové nebezpečenstvo, t.j. 2. stupeň z päťdielnej stupnice. Tendencia lavínového nebezpečenstva na najbližších 24 hodín: **stúpajúca**.

Komentár: **Počasie a snehová pokrývka**

Dnes ráno bolo na horách zamračené a hmlisto, na mnohých miestach slabo snežilo. Teplota vzduchu sa pohybovala od -11 °C do -4°C. Fúkal čerstvý severovýchodný vietor s rýchlosťou do 35 km/hod. Za uplynulých 24 hodín pripadlo v Tatrách, najmä na severnej strane od 10 do 26 cm nového prachového snehu, v Nízkyh Tatrách a Fatrách do 12 cm. Na záveterných strmých svahoch a žlaboch sa nachádzajú málo stabilné snehové útvary (preveje, snehové vankúše a dosky), ktoré sa ešte nestihli zviazať s pôdnym podkladom.

Zostavil: Mgr. Filip Kyzek, Horská záchranná služba, Stredisko lavínovej prevencie v Jasnej.

17.11.2007

Pohorie:	Vysoké Tatry	Západné Tatry	Nízke Tatry	Veľká Fatra	Malá Fatra
Stupeň lavínového nebezpečenstva:	zvýšené AM PM 3 3 	zvýšené AM PM 3 3 	mierne AM PM 2 2 	mierne AM PM 2 2 	mierne AM PM 2 2 
Predpokladaný stupeň na nasledujúci deň:	-	-	-	-	-
Počasie:	jasno	jasno	jasno	jasno	jasno
Teplota:	-12 až -7 °C	-12 až -7 °C	-10 až -7 °C	-10 až -5 °C	-10 až -6 °C
smer:	 SV	 SV	 V	 SV	 SV
Vietor rýchlosť:	5 až 35 km/h	5 až 25 km/h	5 až 21 km/h	5 až 20 km/h	0 až 15 km/h
rýchlosť v nárazoch:	-	-	-	-	-
nový za 24 hodín:	1 až 8 cm	2 až 8 cm	1 až 3 cm	0 až 1 cm	0 až 1 cm
Sneh celkom:	55 až 135 cm	60 až 120 cm	40 až 75 cm	40 až 60 cm	25 až 65 cm

Vo vysokohorskom teréne Vysokých a Západných Tatier trvá **zvýšené lavínové nebezpečenstvo**, t.j. **3. stupeň** z päťdielnej medzinárodnej stupnice. Snehová pokrývka je na extrémnych svahoch so sklonom nad 35° len slabo spevnená. Predpokladá sa výskyt snehových splazov alebo menších lavín z nového naviatého snehu najmä pri mechanickom narušení snehovej pokrývky. Ojedinele je možné ohrozenie údolných trás a turistických chodníkov stredne veľkými samovoľnými lavínami. V ostatných pohoriach na Slovensku trvá mierne lavínové nebezpečenstvo, t.j. 2. stupeň z päťdielnej stupnice. Príležitostne je možný výskyt základových lavín najmä na slnkom osvietených svahoch s trávnatým podkladom. Tendencia lavínového nebezpečenstva na najbližších 24 hodín: **v priebehu dňa na slnkom osvietených svahoch stúpajúca**.

Komentár:











Počasie a snehová pokrývka

Dnes ráno bolo na horách jasno, s inverziou. Teplota vzduchu sa pohybovala od -12 °C do -5°C. Fúkal prevažne mierny severovýchodný vietor s rýchlosťou do 25 km/hod. Za uplynulých 24 hodín pripadlo v Tatrách do 8 cm nového prachového snehu, v Nízkyh Tatrách a Fatrách do 3 cm. Na záveterných strmých svahoch a žlaboch sa nachádzajú málo stabilné snehové útvary (preveje, snehové vankúše a dosky), ktoré sa ešte nestihli zviazať s pôdnym podkladom.

Zostavil: Mgr. Filip Kyzek, Horská záchranná služba, Stredisko lavínovej prevencie v Jasnej.

18.11.2007

19.11.2007

Pohorie:	Vysoké Tatry	Západné Tatry	Nízke Tatry	Veľká Fatra	Malá Fatra
Stupeň lavínového nebezpečenstva:	zvýšené 	zvýšené 	mierne 	mierne 	mierne 
Predpokladaný stupeň na nasledujúci deň:	-	-	-	-	-
Počasie:	polooblačno	jasno	polooblačno	jasno	polooblačno
Teplota:	-6 až 2 °C	-3 až 0 °C	-3 až 0 °C	-5 až 0 °C	-6 až 0 °C
smer:	 V	 JV	 V	 SV	 SV
Vietor	rýchlosť: 10 až 40 km/h	5 až 30 km/h	10 až 35 km/h	5 až 30 km/h	5 až 35 km/h
	rýchlosť v nárazoch: 55 km/h	45 km/h	55 km/h	-	-
Sneh	nový za 24 hodín: -	-	-	-	-
celkom:	50 až 135 cm	55 až 120 cm	35 až 75 cm	35 až 60 cm	25 až 65 cm

Vo vysokohorskom teréne Vysokých a Západných Tatier trvá **zvýšené lavínové nebezpečenstvo**, t.j. **3. stupeň** z päťdielnej medzinárodnej stupnice. Snehová pokrývka je na extrémnych svahoch so sklonom nad 35° len slabo spevnená. Predpokladá sa výskyt snehových splazov alebo menších lavín z novšieho, na južných svahoch vlhkého až mokrého snehu, a to najmä pri mechanickom narušení snehovej pokrývky. Ojedinele je možné ohrozenie údolných trás a turistických chodníkov stredne veľkými samovoľnými lavínami. V ostatných pohoriach na Slovensku trvá mierne lavínové nebezpečenstvo, t.j. 2. stupeň z päťdielnej stupnice. Možný je výskyt základových lavín najmä na slnkom osvietených svahoch s trávnatým podkladom.











Tendencia lavínového nebezpečenstva na najbližších 24 hodín: **v priebehu dňa na slnkom osvietených svahoch stúpajúca.**

Komentár:

Počasie a snehová pokrývka

Dnes ráno bolo na horách jasno až polooblačno, so silnou inverziou. Na horách sa otepilo, teplota vzduchu sa pohybovala od -6 °C do +2°C. Fúkal prevažne čerstvý východný vietor s rýchlosťou do 40 km/hod, v nárazoch silný do 55 km/hod. Za uplynulých 24 hodín nový sneh nepripadol. Na záveterných strmých svahoch a žlaboch sa nachádzajú málo stabilné snehové útvary (preveje, snehové vankúše a dosky). Snehové vrstvy sa ešte nestihli zviazať s teplejším, najmä trávnatým, podkladom, čo vytvára ďalšiu vrstvu nestability.

Zostavil: Mgr. Filip Kyzek, Horská záchranná služba, Stredisko lavínovej prevencie v Jasnej.

Pohorie:	Vysoké Tatry	Západné Tatry	Nízke Tatry	Veľká Fatra	Malá Fatra
Stupeň lavínového nebezpečenstva:	zvýšené 	zvýšené 	mierne 	mierne 	mierne 
Predpokladaný stupeň na nasledujúci deň:	-	-	-	-	-
Počasie:	hmla	hmla	hmla	zamračené	zamračené
Teplota:	-4 až 2 °C	-2 až 3 °C	-3 až 3 °C	-1 až 3 °C	-1 až 3 °C
smer:	 JV	 JV	 JV	 JV	 JV
Vietor	rýchlosť: 10 až 35 km/h	5 až 30 km/h	10 až 45 km/h	5 až 25 km/h	5 až 30 km/h
	rýchlosť v nárazoch: -	55 km/h	72 km/h	-	-
Sneh	nový za 24 hodín: 0 až 1 cm	-	-	-	-
celkom:	45 až 135 cm	50 až 120 cm	35 až 70 cm	35 až 55 cm	25 až 60 cm

Vo vysokohorskom teréne Vysokých a Západných Tatier trvá **zvýšené lavínové nebezpečenstvo**, t.j. **3. stupeň** z päťdielnej medzinárodnej stupnice. Snehová pokrývka je na extrémnych svahoch so sklonom nad 35° len slabo spevnená. Predpokladá sa výskyt snehových splazov alebo menších lavín z vlhkého až mokrého snehu, a to najmä pri mechanickom narušení snehovej pokrývky. Ojedinele je možné ohrozenie údolných trás a turistických chodníkov stredne veľkými samovoľnými lavínami. V ostatných pohoriach na Slovensku trvá mierne lavínové nebezpečenstvo, t.j. 2. stupeň z päťdielnej stupnice. Vo všetkých pohoriach je možný výskyt základových lavín najmä na slnkom osvietených svahoch s trávnatým podkladom.

Tendencia lavínového nebezpečenstva na najbližších 24 hodín: **v priebehu dňa na slnkom osvietených svahoch stúpajúca.**

Komentár:









Počasie a snehová pokrývka

Dnes ráno bolo na horách zamračené, hmliсто. Teplota vzduchu sa pohybovala od -4 °C do +3°C. Fúkal prevažne čerstvý juhovýchodný vietor s rýchlosťou do 40 km/hod, v nárazoch prudký do 70 km/hod. Za uplynulých 24 hodín pripadlo v najvyšších polohách Tatier do 1 cm snehu. Na záveterných strmých svahoch a žlaboch sa nachádzajú málo stabilné snehové útvary (preveje, snehové vankúše a dosky). Snehová pokrývka sa ešte nestihla zviazať s teplejším podkladom, čo vytvára, najmä na trávnatých svahoch, ďalšiu vrstvu nestability.

Zostavil: Mgr. Filip Kyzek, Horská záchranná služba, Stredisko lavínovej prevencie v Jasnej.

20.11.2007

21.11.2007

Pohorie:	Vysoké Tatry	Západné Tatry	Nízke Tatry	Veľká Fatra	Malá Fatra
Stupeň lavínového nebezpečenstva:	mierne 	zvýšené 	mierne 	mierne 	mierne 
Predpokladaný stupeň na nasledujúci deň:	-	-	-	-	-
Počasie:	jasno	polooblačno	polooblačno	zamračené	zamračené
Teplota:	-4 až 0 °C	-2 až 1 °C	-4 až 0 °C	0 až 2 °C	0 až 2 °C
smer:	 JZ	 J	 J		
Vietor	rýchlosť: 5 až 20 km/h	5 až 10 km/h	10 až 21 km/h	5 až 10 km/h	5 až 10 km/h
	rýchlosť v nárazoch: 35 km/h	32 km/h	40 km/h	-	-
Sneh	nový za 24 hodín: -	-	-	-	-
	celkom: 45 až 135 cm	50 až 115 cm	35 až 65 cm	30 až 50 cm	20 až 50 cm











Vo vysokohorskom teréne Západných Tatier naďalej trvá **zvýšené lavínové nebezpečenstvo, t.j. 3. stupeň z päťdielnej medzinárodnej stupnice**. Snehová pokrývka je na extrémnych svahoch so sklonom nad 35° len slabo spevnená. Predpokladá sa výskyt snehových splazov alebo menších lavín z vlhkého až mokrého snehu a to najmä pri mechanickom narušení snehovej pokrývky. V ostatných pohoriach na Slovensku trvá mierne lavínové nebezpečenstvo, t.j. 2. stupeň z päťdielnej stupnice. Vo všetkých pohoriach je možný výskyt malých základových lavín najmä na slnkom osvietených svahoch s trávnatým podkladom.

Tendencia lavínového nebezpečenstva na najbližších 24 hodín: **zotrvalá, v Západných Tatrách klesajúca**.

Komentár:**Počasie a snehová pokrývka**

Dnes ráno bolo na horách inverzné počasie - v údoliach a podhorských oblastiach bolo zamračené, hmliato a chladnejšie ako na hrebeňoch hôr, kde bolo väčšinou jasno až polojasno. Teplota vzduchu sa pohybovala od -4 °C do +2°C. Fúkal slabý až mierny vietor južných smerov s rýchlosťou do 20 km/hod, v nárazoch až silný s rýchlosťou do 40 km/hod. Za uplynulých 24 hodín nepripadol žiaden sneh. Na záveterných strmých svahoch a žlaboch sa nachádzajú málo stabilné snehové útvary (preveje, snehové vankúše a dosky). Snehová pokrývka sa postupne striedaním záporných a kladných teplôt stabilizuje.

Zostavil: Ing. Milan Lizuch, Horská záchranná služba, Stredisko lavínovej prevencie v Jasnej.

Pohorie:	Vysoké Tatry	Západné Tatry	Nízke Tatry	Veľká Fatra	Malá Fatra
Stupeň lavínového nebezpečenstva:	mierne 	mierne 	mierne 	mierne 	mierne 
Predpokladaný stupeň na nasledujúci deň:	-	-	-	-	-
Počasie:	polooblačno	polooblačno	jasno	jasno	jasno
Teplota:	-3 až 8 °C	-2 až 3 °C	-4 až 4 °C	-3 až 1 °C	-2 až 2 °C
smer:	 SZ	 J	 J	 Z	 JZ
Vietor	rýchlosť: 10 až 30 km/h	30 až 45 km/h	35 až 72 km/h	15 až 30 km/h	15 až 30 km/h
	rýchlosť v nárazoch: 50 km/h	85 km/h	95 km/h	-	-
Sneh	nový za 24 hodín: -	-	-	-	-
	celkom: 40 až 130 cm	50 až 110 cm	30 až 60 cm	30 až 45 cm	20 až 45 cm

V dôsledku striedania záporných nočných a denných kladných teplôt vzduchu snehová pokrývka vo vysokohorskom teréne postupne sadá a stabilizuje sa. Vo všetkých pohoriach na Slovensku je mierne lavínové nebezpečenstvo, t.j. 2. stupeň z päťdielnej medzinárodnej stupnice. Možný je len ojedinelý výskyt lavín pri mechanickom zaťažení na extrémnych strmých svahoch. Väčšie samovoľné lavíny sa nepredpokladajú. Pri zohľadnení lokálnych podmienok sú priaznivé podmienky na túry.











Komentár:

Tendencia lavínového nebezpečenstva na najbližších 24 hodín: **zotrvalý stav**.

Inverzné počasie na horách pokračuje - na hrebeňoch hôr bolo väčšinou jasno až polojasno. Teplota vzduchu sa pohybovala od -4 °C do +8°C. Fúkal čerstvý vietor prevažne južných a západných smerov s rýchlosťou do 40 km/hod, v Nízkych Tatrách prudký až búrlivý s rýchlosťou do 75 km/hod. Za uplynulých 24 hodín nepripadol žiaden sneh. Na záveterných strmých svahoch a žlaboch sa nachádzajú málo stabilné snehové útvary (preveje, snehové vankúše a dosky).

Zostavil: Ing. Milan Lizuch, Horská záchranná služba, Stredisko lavínovej prevencie v Jasnej.

22.11.2007

Pohorie:	Vysoké Tatry	Západné Tatry	Nízke Tatry	Veľká Fatra	Malá Fatra
Stupeň lavínového nebezpečenstva:	malé AM PM 1 1 	malé AM PM 1 1 	malé AM PM 1 1 	malé AM PM 1 1 	malé AM PM 1 1 
	Predpokladaný stupeň na nasledujúci deň: -				
Počasie:	polooblačno	polooblačno	jasno	polooblačno	polooblačno
Teplota:	-2 až 8 °C	-2 až 6 °C	0 až 5 °C	0 až 3 °C	-1 až 4 °C
smer:	 Z	 JZ	 JZ	 Z	 JZ
Vietor	rýchlosť: 5 až 32 km/h	5 až 25 km/h	5 až 30 km/h	5 až 21 km/h	5 až 21 km/h
	rýchlosť v nárazoch: -	-	-	-	-
	nový za 24 hodín: -	-	-	-	-
Sneh	celkom: 40 až 130 cm	45 až 105 cm	25 až 60 cm	25 až 45 cm	20 až 45 cm

Lavínová situácia











Vo všetkých pohoriach na Slovensku je malé lavínové nebezpečenstvo, t.j. 1. stupeň z päťdielnej medzinárodnej stupnice. Nepredpokladá sa výskyt lavín s výnimkou menších lavín a zosuvov z mokrého snehu. Na trávnatých svahoch je ojedinele možný výskyt menších základových lavín v priebehu dňa. Pri zohľadnení lokálnych podmienok sú priaznivé podmienky na túry. Tendencia lavínového nebezpečenstva na najbližších 24 hodín: **v priebehu dňa na sinkom osvietených svahoch stúpajúca.**

Komentár:**Počasie a snehová pokrývka**

Inverzné počasie na horách pokračuje - na hrebeňoch hôr bolo polojasno až oblačno a veľmi teplo. Teplota vzduchu sa pohybovala od -2 °C do +8°C. Fúkal mierny, miestami čerstvý juhozápadný vietor rýchlosťou do 30 km/hod. Za uplynulých 24 hodín nový sneh nepripadol. V dôsledku striedania záporných nočných a denných kladných teplôt vzduchu snehová pokrývka vo vysokohorskom teréne sadá a stabilizuje sa.

Zostavil: Mgr. Filip Kyzek, Horská záchranná služba, Stredisko lavínovej prevencie v Jasnej.

23.11.2007

Pohorie:	Vysoké Tatry	Západné Tatry	Nízke Tatry	Veľká Fatra	Malá Fatra
Stupeň lavínového nebezpečenstva:	malé AM PM 1 1 	malé AM PM 1 1 	malé AM PM 1 1 	malé AM PM 1 1 	malé AM PM 1 1 
	Predpokladaný stupeň na nasledujúci deň: -				
Počasie:	polooblačno	polooblačno	polooblačno	zamračené	zamračené
Teplota:	0 až 8 °C	0 až 7 °C	-1 až 6 °C	1 až 7 °C	1 až 7 °C
smer:	 Z	 JZ	 JZ	 Z	 JZ
Vietor	rýchlosť: 15 až 45 km/h	15 až 60 km/h	15 až 60 km/h	15 až 55 km/h	10 až 50 km/h
	rýchlosť v nárazoch: 80 km/h	80 km/h	90 km/h	72 km/h	72 km/h
	nový za 24 hodín: -	-	-	-	-
Sneh	celkom: 35 až 125 cm	40 až 100 cm	20 až 55 cm	20 až 40 cm	15 až 40 cm

Lavínová situácia

Vo všetkých pohoriach na Slovensku trvá malé lavínové nebezpečenstvo, t.j. 1. stupeň z päťdielnej medzinárodnej stupnice. Nepredpokladá sa výskyt lavín s výnimkou menších lavín a zosuvov z mokrého snehu. Na trávnatých svahoch je ojedinele možný výskyt menších základových lavín v priebehu dňa. Pri zohľadnení lokálnych podmienok sú priaznivé podmienky na túry. Tendencia lavínového nebezpečenstva na najbližších 24 hodín: **v priebehu dňa na sinkom osvietených svahoch stúpajúca.**

Komentár:**Počasie a snehová pokrývka**

Inverzné počasie na horách pokračuje - na hrebeňoch hôr bolo polooblačno až zamračené, miestami hmlisto a veľmi teplo. Teplota vzduchu sa pohybovala od -1 °C do +8°C. Fúkal silný až prudký prevažne juhozápadný vietor rýchlosťou do 60 km/hod, v nárazoch so silou víchrice do 90 km/hod. Za uplynulých 24 hodín nový sneh nepripadol. Snehová pokrývka je zrána mierne prímrznutá, v priebehu dňa je sneh vlhký až mokry.

Zostavil: Mgr. Filip Kyzek, Horská záchranná služba, Stredisko lavínovej prevencie v Jasnej.

24.11.2007

Pohorie:	Vysoké Tatry	Západné Tatry	Nízke Tatry	Veľká Fatra	Malá Fatra
Stupeň lavinového nebezpečenstva:	mierne 	mierne 	malé 	mierne 	malé
Predpokladaný stupeň na nasledujúci deň:	-	-	-	-	-
Počasie:	polooblačno	polooblačno	zamračené	polooblačno	zamračené
Teplota:	0 až 5 °C	1 až 5 °C	2 až 4 °C	1 až 4 °C	1 až 3 °C
smer:	JZ	J	Z	J	Z
Vietor	rýchlosť: 10 až 30 km/h	5 až 20 km/h	5 až 20 km/h	5 až 10 km/h	5 až 10 km/h
rýchlosť v nárazoch:	-	-	-	-	-
nový za 24 hodín:	-	-	-	-	-
Sneh	celkom: 30 až 120 cm	35 až 95 cm	15 až 50 cm	15 až 35 cm	10 až 40 cm

Lavinová situácia

Vplyvom oteplenia z posledných dní sa vo Vysokých a Západných Tatrách a vo Veľkej Fatre vytvorilo mierne lavinové nebezpečenstvo, t.j. 2. stupeň z päťdielnej medzinárodnej stupnice. V ostatných pohorách na Slovensku trvá malé lavinové nebezpečenstvo, t.j. 1. stupeň z päťdielnej medzinárodnej stupnice. Možný je ojedinelý výskyt lavín pri mechanickom zaťažení na extrémnych strmých svahoch, prípadne malých samovoľných základových lavín na trávnom podklade.

Väčšie samovoľné lavíny sa však neočakávajú.

Tendencia lavinového nebezpečenstva na najbližších 24 hodín: **v priebehu dňa pri ďalšom oteplení stúpajúca.**

Komentár:**Počasie a snehová pokrývka**

Veľmi teplé počasie na horách naďalej pokračuje. Na hrebeňoch hôr bolo dnes ráno polooblačno až zamračené a veľmi teplo. Teplota vzduchu sa pohybovala od 0 °C do +5°C. Vietor sa po predchádzajúcom dni utíšil, fúkal len mierny až dost čerstvý vietor južných a západných smerov s rýchlosťou do 30 km/hod. Za uplynulých 24 hodín nový sneh nepripadol. Snehová pokrývka je v najvyššom vysokohorskom teréne zrána mierne primrznutá, v priebehu dňa je sneh vlhky až mokry.

Zostavil: Ing. Milan Lizuch, Horská záchranná služba, Stredisko lavinovej prevencie v Jasnej.

25.11.2007

Pohorie:	Vysoké Tatry	Západné Tatry	Nízke Tatry	Veľká Fatra	Malá Fatra
Stupeň lavinového nebezpečenstva:	mierne 	mierne 	malé 	mierne 	malé
Predpokladaný stupeň na nasledujúci deň:	-	-	-	-	-
Počasie:	slabé sneženie	dážď	hmla	dážď	dážď
Teplota:	-2 až 5 °C	0 až 6 °C	0 až 5 °C	1 až 3 °C	2 až 5 °C
smer:	Z	JZ	JZ	Z	Z
Vietor	rýchlosť: 30 až 45 km/h	35 až 55 km/h	45 až 55 km/h	5 až 20 km/h	10 až 25 km/h
rýchlosť v nárazoch:	95 km/h	90 km/h	95 km/h	-	-
nový za 24 hodín:	poprašok až 2 cm	-	poprašok až 1 cm	-	-
Sneh	celkom: 30 až 120 cm	30 až 90 cm	15 až 50 cm	10 až 30 cm	10 až 40 cm

Lavinová situácia

Vo vysokohorskom teréne Vysokých a Západných Tatrách a vo Veľkej Fatre naďalej trvá mierne lavinové nebezpečenstvo, t.j. 2. stupeň z päťdielnej medzinárodnej stupnice. V ostatných pohorách na Slovensku trvá malé lavinové nebezpečenstvo, t.j. 1. stupeň z päťdielnej stupnice. Možný je ojedinelý výskyt lavín pri mechanickom zaťažení na extrémnych strmých svahoch, prípadne malých samovoľných základových lavín na trávnom podklade. Väčšie samovoľné lavíny sa však neočakávajú.

Tendencia lavinového nebezpečenstva na najbližších 24 hodín: **pri očakávaných zrážkach stúpajúca.**











Komentár:**Počasie a snehová pokrývka**

Na horách dnes ráno bolo hmlisto, zamračené s dažďom, v najvyšších polohách Vysokých a Nízkych Tatier snežilo. Teplota vzduchu sa pohybovala od -2 °C do +5°C. Vietor opäť zosilnel, fúkal silný až prudký vietor západných smerov s rýchlosťou do 55 km/hod. V Tatrách v nárazoch dosahoval rýchlosť do 95 km/hod. Za uplynulých 24 hodín pripadlo niekoľko centimetrov nového snehu len v najvyšších polohách Vysokých a Nízkych Tatier. Povrch snehovej pokrývky je vlhky až mokry.

Zostavil: Ing. Milan Lizuch, Horská záchranná služba, Stredisko lavinovej prevencie v Jasnej.

26.11.2007

27.11.2007

Pohorie:	Vysoké Tatry	Západné Tatry	Nízke Tatry	Veľká Fatra	Malá Fatra
Stupeň lavínového nebezpečenstva:	malé 	malé 	malé 	malé 	malé 
Predpokladaný stupeň na nasledujúci deň:	-	-	-	-	-
Počasie:	slabé sneženie	zamračené	slabé sneženie	slabé sneženie	zamračené
Teplota:	-13 až -4 °C	-9 až -3 °C	-9 až -3 °C	-4 až 0 °C	-3 až 0 °C
smer:	 SZ	 SZ	 SZ	 Z	 Z
Vieter	rýchlosť: 20 až 30 km/h	15 až 30 km/h	20 až 30 km/h	5 až 20 km/h	10 až 20 km/h
rýchlosť v nárazoch:	55 km/h	-	-	-	-
Sneh	nový za 24 hodín: poprašok až 4 cm	poprašok až 3 cm	poprašok až 5 cm	poprašok až 2 cm	poprašok až 2 cm
celkom:	30 až 120 cm	30 až 90 cm	15 až 50 cm	10 až 30 cm	10 až 40 cm










Lavínová situácia

Vo všetkých pohoriach na Slovensku sa po výraznom nočnom ochladení vytvorilo malé lavínové nebezpečenstvo, t.j. 1. stupeň z päťdielnej medzinárodnej stupnice. Možný je ojedinelý výskyt malých lavín a snehových splazov pri mechanickom zaťažení na extrémnych strmých svahoch alebo svahoch s trávnatým podkladom. Väčšie samovoľné lavíny sa však neočakávajú. Tendencia lavínového nebezpečenstva na najbližších 24 hodín: **pri očakávaných zrážkach stúpajúca.**

Komentár:**Počasie a snehová pokrývka**

Na horách dnes ráno bolo zamračené prevažne so slabým snežením. Výrazne sa ochladilo, teplota vzduchu sa pohybovala od -13 °C do 0°C. Fúkal len mierny alebo dosť čerstvý prevažne západný vietor s rýchlosťou do 30 km/hod. Za uplynulých 24 hodín pripadlo len niekoľko centimetrov nového snehu. Ochladenie spôsobilo stabilizovanie a spevnenie snehovej pokrývky.

Zostavil: Ing. Milan Lizuch, Horská záchranná služba, Stredisko lavínovej prevencie v Jasnej.

Pohorie:	Vysoké Tatry	Západné Tatry	Nízke Tatry	Veľká Fatra	Malá Fatra
Stupeň lavínového nebezpečenstva:	mierne 	zvýšené 	malé 	malé 	malé 
Predpokladaný stupeň na nasledujúci deň:	-	-	-	-	-
Počasie:	silné sneženie	silné sneženie	slabé sneženie	slabé sneženie	slabé sneženie
Teplota:	-19 až -8 °C	-14 až -5 °C	-15 až -7 °C	-8 až -4 °C	-8 až -4 °C
smer:	 SZ	 SZ	 SZ		 Z
Vieter	rýchlosť: 20 až 45 km/h	20 až 30 km/h	21 až 35 km/h	10 až 30 km/h	10 až 25 km/h
rýchlosť v nárazoch:	85 km/h	55 km/h	72 km/h	-	-
Sneh	nový za 24 hodín: 1 až 17 cm	10 až 30 cm	1 až 6 cm	1 až 10 cm	5 až 10 cm
celkom:	35 až 130 cm	35 až 95 cm	15 až 55 cm	15 až 40 cm	15 až 50 cm

Lavínová situácia 27.11.2007 o14:30

Vo vysokohorskom teréne Západných Tatier sa v dôsledku intenzívneho sneženia cca 35cm nového snehu v sprievode silného severozápadného vetra vytvorilo zvýšené lavínové nebezpečenstvo, t.j.3.st. z 5-dielnej medzin. st. Príležitostne je možný samovoľný výskyt malých a stredných lavín z nového snehu s ojedinelým zásahom údolných trás. Vo Vysokých Tatrách trvá mierne lavínové nebezpečenstvo, t.j. 2.st. z 5-dielnej medzinár. stupnice. Snehová pokrývka je na ojedinelých strmých svahoch len mierne spevnená. Možný ojedinelý výskyt lavín najmä pri mechanickom narušení snehovej pokrývky na extrémnych svahoch so sklonom nad 40st. z nového naviatého snehu. V ostatných pohoriach je malé lavínové nebezpečenstvo, t.j. 1. stupeň z päťdielnej medzinárodnej stupnice.

Tendencia lavínového nebezpečenstva na najbližších 24 hodín: **pri očakávaných zrážkach a vetre stúpajúca.**

Komentár:**Počasie a snehová pokrývka**

Na horách dnes ráno bolo zamračené, so snežením. Ochladenie trvá. Teplota vzduchu sa pohybovala od -19 °C do -5°C. Fúkal dosť čerstvý prevažne severozápadný vietor s rýchlosťou do 30 km/hod, na hrebeňoch hôr miestami v nárazoch prudký cez 60km/h.. Za uplynulých 24 hodín pripadlo vo vysokohorskom teréne Západných a Vysokých Tatier od 5cm do 25cm nového suchého snehu. Vplyvom vetra sa z nového snehu vytvárajú na závetných južných expozíciách na tvrdom podklade málo stabilné snehové útvary (snehové dosky, sneh. preveje) V pohoriach Slovenska prevláda nerovnomerne rozložená snehová pokrývka.

Zostavil: Juraj Setey, Horská záchranná služba, Stredisko lavínovej prevencie v Jasnej.

28.11.2007

29.11.2007

Pohorie:	Vysoké Tatry	Západné Tatry	Nízke Tatry	Veľká Fatra	Malá Fatra
Stupeň lavínového nebezpečenstva:	zvýšené 	zvýšené 	malé 	mierne 	mierne
Predpokladaný stupeň na nasledujúci deň:	-	-	-	-	-
Počasie:	zvírený sneh	slabé sneženie	hmla	slabé sneženie	slabé sneženie
Teplota:	-20 až -8 °C	-14 až -6 °C	-15 až -7 °C	-8 až -4 °C	-8 až -5 °C
smer:					
Viator rýchlosť:	10 až 30 km/h	10 až 30 km/h	10 až 35 km/h	10 až 30 km/h	10 až 25 km/h
rýchlosť v nárazoch:	55 km/h	45 km/h	55 km/h	-	-
Sneh nový za 24 hodín:	10 až 55 cm	10 až 35 cm	1 až 8 cm	5 až 10 cm	5 až 12 cm
Sneh celkom:	40 až 185 cm	40 až 105 cm	15 až 55 cm	20 až 45 cm	20 až 55 cm

Lavínová situácia

Vo vysokohorskom teréne Západných a Vysokých Tatier trvá zvýšené lavínové nebezpečenstvo, t.j.3.st. z 5-dielnej medzin. st. Snehová pokrývka je na extrémnych svahoch len mierne, až slabo spevnená. Uvoľnenie lavíny je pravdepodobné už pri malom mechanickom zaťažení na svahoch so sklonom nad 35st. Príležitostne je možný samovolný výskyt malých alebo stredných lavín z nového snehu s ojedinelým zásahom údolných trás. Vo Fatrách trvá mierne lavínové nebezpečenstvo, t.j. 2.st. z 5-dielnej medzinár. stupnice.

Tendencia lavínového nebezpečenstva na najbližších 24 hodín: **stúpajúca.**

Počasie a snehová pokrývka

Na horách bolo dnes ráno zamračené, so snehovými prehánkami, miestami aj s hmlou. Ochladenie trvá. Teplota vzduchu sa pohybovala od -20 °C do -5°C. Fúkal dosť čerstvý prevažne severozápadný vietor s rýchlosťou do 30 km/hod, na hrebeňoch hôr miestami v nárazoch silný cez 50km/h.. Za uplynulých 24 hodín pripadlo vo vysokohorskom teréne Západných a VysokýchTatier od 10cm do 55cm nového suchého snehu, za periodu sneženia miestami v úhne cez 60cm. V ostatných horských oblastiach pripadlo od 5cm do 25cm. Vplyvom vetra je snehová pokrývka rozložená nerovnomerne. Nový sneh je uložený najmä v žľaboch a muldách, kde sa vytvárajú na závetrných južných expozíciách na tvrdom podklade málo stabilné snehové útvary (snehové dosky, sneh. preveje , snehové vankúše)

Zostavil: Juraj Settey, Horská záchranná služba, Stredisko lavínovej prevencie v Jasnej.

Pohorie:	Vysoké Tatry	Západné Tatry	Nízke Tatry	Veľká Fatra	Malá Fatra
Stupeň lavínového nebezpečenstva:	zvýšené 	zvýšené 	malé 	mierne 	mierne
Predpokladaný stupeň na nasledujúci deň:	-	-	-	-	-
Počasie:	jasno	jasno	jasno	jasno	jasno
Teplota:	-9 až -5 °C	-8 až -6 °C	-12 až -7 °C	-9 až -7 °C	-13 až -7 °C
smer:					
Viator rýchlosť:	5 až 25 km/h	5 až 32 km/h	10 až 25 km/h	5 až 10 km/h	5 až 10 km/h
rýchlosť v nárazoch:	-	-	35 km/h	-	-
Sneh nový za 24 hodín:	poprašok až 1 cm	poprašok až 1 cm	poprašok až poprašok cm	-	-
Sneh celkom:	35 až 180 cm	40 až 100 cm	10 až 50 cm	20 až 45 cm	20 až 55 cm

Lavínová situácia

Vo vysokohorskom teréne Západných a Vysokých Tatier trvá zvýšené lavínové nebezpečenstvo, t.j.3.st. z 5-dielnej medzin. st. Snehová pokrývka je na extrémnych svahoch len mierne, až slabo spevnená. Uvoľnenie lavíny je pravdepodobné pri malom mechanickom zaťažení na svahoch so sklonom nad 35st. Príležitostne pri oteplení a na slnkom osvetlených svahoch je možný aj samovolný výskyt malých alebo stredných lavín z nového snehu s ojedinelým zásahom údolných trás. Vo Fatrách trvá mierne lavínové nebezpečenstvo, t.j. 2.st. z 5-dielnej medzinár. stupnice. Tendencia lavínového nebezpečenstva na najbližších 24 hodín: **zotrvalý stav**

Počasie a snehová pokrývka

Na horách bolo dnes ráno jasno. Vo vyšších vrstvách prúdi teplejší vzduch, vo vysokých polohách bolo teplejšie, ako v údoliach. Teplota vzduchu sa pohybovala od -12 °C do -5°C. Fúkal mierny, prevažne juhozápadný vietor s rýchlosťou do 20 km/hod. Za uplynulých 24 hodín pripadol len poprašok snehu. Úhrn nového snehu z poslednej periódy sneženia vo vysokohorskom teréne Západných a VysokýchTatier je miestami cez 60cm, v ostatných horských oblastiach do 25cm. Vplyvom vetra z uplynulých dní je snehová pokrývka rozložená nerovnomerne. Nový sneh, ktorý čiastočne sadol, je ešte slabo zviazaný s podkladom. Uložený je najmä v žľaboch a muldách, kde sa nachádzajú na závetrných južných expozíciách na tvrdom podklade málo stabilné snehové útvary (snehové dosky, sneh. preveje , snehové vankúše)

Zostavil: Juraj Settey, Horská záchranná služba, Stredisko lavínovej prevencie v Jasnej.

30.11.2007

01.12.2007

Pohorie:	Vysoké Tatry	Západné Tatry	Nízke Tatry	Veľká Fatra	Malá Fatra
Stupeň lavínového nebezpečenstva:	zvýšené AM FM 3 3 	zvýšené AM FM 3 3 	malé AM FM 1 1 	mierne AM FM 2 2 	mierne AM FM 2 2
Predpokladaný stupeň na nasledujúci deň:	-	-	-	-	-
Počasie:	slabé sneženie	hmla	zamračené	slabé sneženie	zamračené
Teplota:	-7 až 0 °C	-5 až 0 °C	-5 až 0 °C	-6 až -1 °C	-6 až -1 °C
smer:					
Vietor rýchlosť:	10 až 35 km/h	10 až 25 km/h	10 až 35 km/h	10 až 30 km/h	10 až 25 km/h
rýchlosť v nárazoch:	72 km/h	55 km/h	72 km/h	45 km/h	-
nový za 24 hodín:	-	-	-	-	-
Sneh celkom:	30 až 175 cm	35 až 100 cm	10 až 50 cm	20 až 45 cm	20 až 55 cm

Lavínová situácia

Vo vysokohorskom teréne Západných a Vysokých Tatier trvá zvýšené lavínové nebezpečenstvo, t.j.3.st. z 5-dielnej medzinár. st. Snehová pokrývka je na niektorých extrémnych svahoch len mierne spevnená. Uvoľnenie lavíny je pravdepodobné pri malom mechanickom zaťažení na svahoch so sklonom nad 35st. Príležitostne pri oteplení je možný aj samovolný výskyt malých alebo stredných lavín z vŕhkého snehu s ojedinelým zásahom údolných trás. Vo Fatrách trvá mierne lavínové nebezpečenstvo, t.j. 2.st. z 5-dielnej medzinár. stupnice. Tendencia lavínového nebezpečenstva na najbližších 24 hodín: **zotrvalý stav**

Počasie a snehová pokrývka

Komentár: Na horách bolo dnes ráno zamračené, začínalo snežiť. Ochladenie sa zmiernilo. Teplota vzduchu sa pohybovala od -7 °C do 0°C. Fúkal dosť čerstvý, prevažne západný vietor s rýchlosťou do 30 km/hod, vo vyšších polohách prudký nárazový okolo 60km/h. Za uplynulých 24 hodín nový sneh nepripadol, ale očakávajú sa zrážky zmiešané, vo vyšších polohách snehové.. Vplyvom vetra z uplynulých dní je snehová pokrývka rozložená nerovnomerne, horské chrbáty a rebrá sú vyfúkané na trávnatý a skaknatý podklad. Nový sneh z predchádzajúcej periódy sneženia, (v úhrne miestami cez 60cm) ktorý čiastočne sadol, je ešte slabo zviazaný s podkladom. Uložený je v strmých žľaboch a muldách, kde sa nachádzajú na závetrtných, najmä južných expozíciách na tvrdom podklade málo stabilné snehové útvary (snehové dosky, sneh. preveje , snehové vankúše) Na hrebeňoch hôr sa tvorí námraza.

Zostavil: Juraj Settey, Horská záchranná služba, Stredisko lavínovej prevencie v Jasnej.

Pohorie:	Vysoké Tatry	Západné Tatry	Nízke Tatry	Veľká Fatra	Malá Fatra
Stupeň lavínového nebezpečenstva:	zvýšené AM FM 3 3 	zvýšené AM FM 3 3 	malé AM FM 1 1 	malé AM FM 1 1 	mierne AM FM 2 2
Predpokladaný stupeň na nasledujúci deň:	-	-	-	-	-
Počasie:	zamračené	zamračené	slabé sneženie	zamračené	hmla
Teplota:	-10 až -4 °C	-7 až -3 °C	-6 až -3 °C	-3 až -1 °C	-4 až -1 °C
smer:					
Vietor rýchlosť:	10 až 25 km/h	10 až 30 km/h	10 až 30 km/h	5 až 32 km/h	5 až 30 km/h
rýchlosť v nárazoch:	61 km/h	45 km/h	55 km/h	-	-
nový za 24 hodín:	4 až 17 cm	1 až 10 cm	1 až 5 cm	poprašok 1 cm	poprašok 2 cm
Sneh celkom:	35 až 190 cm	35 až 105 cm	10 až 50 cm	20 až 50 cm	15 až 80 cm

Lavínová situácia

Vo vysokohorskom teréne Západných a Vysokých Tatier trvá zvýšené lavínové nebezpečenstvo, t.j.3.st. z 5-dielnej medzinár. st. Snehová pokrývka je na niektorých extrémnych svahoch len mierne spevnená. Uvoľnenie lavíny je pravdepodobné pri malom mechanickom zaťažení na svahoch so sklonom nad 35st. Príležitostne pri oteplení je možný aj samovolný výskyt snehových splazov, alebo menších lavín z nového snehu s ojedinelým zásahom údolných trás. V Malej Fatre trvá mierne lavínové nebezpečenstvo, t.j. 2.st. z 5-dielnej medzinár. stupnice. Tendencia lavínového nebezpečenstva na najbližších 24 hodín: **zotrvalý stav**

Počasie a snehová pokrývka

Komentár: Na horách bolo dnes ráno zamračené, miestami so slabým snežením. Ochladenie sa zmiernilo. Teplota vzduchu sa pohybovala od -10 °C do -2°C. Fúkal dosť čerstvý, premenlivý vietor s rýchlosťou do 30 km/hod, vo vyšších polohách Tatier miestami silný nárazový severozápadný vietor. Za uplynulých 24 hodín pripadlo do poprašku do 17cm nového snehu. Vplyvom vetra z uplynulých dní je snehová pokrývka rozložená nerovnomerne, horské chrbáty a rebrá sú vyfúkané na trávnatý a skalnatý podklad. Nový sneh z predchádzajúcej periódy sneženia, (v úhrne miestami cez 60cm) ktorý čiastočne sadol, je ešte slabo zviazaný s podkladom. Uložený je v strmých žľaboch a muldách, kde sa nachádzajú na závetrtných, najmä južných expozíciách na tvrdom podklade málo stabilné snehové útvary (snehové dosky, sneh. preveje , snehové vankúše) Na hrebeňoch hôr sa tvorí námraza.

Zostavil: Juraj Settey, Horská záchranná služba, Stredisko lavínovej prevencie v Jasnej.

02.12.2007

03.12.2007

Pohorie:	Vysoké Tatry	Západné Tatry	Nízke Tatry	Veľká Fatra	Malá Fatra
Stupeň lavínového nebezpečenstva:	zvýšené 	mierne 	malé 	mierne 	mierne
Predpokladaný stupeň na nasledujúci deň:	-	-	-	-	-
Počasie:	slabé sneženie	zamračené	zamračené	hmla	hmla
Teplota:	-7 až -1 °C	-4 až 0 °C	-4 až 0 °C	0 až 2 °C	-1 až 1 °C
smer:	Z	JZ	Z	JZ	JZ
Vietor	rýchlosť: 10 až 35 km/h	5 až 30 km/h	5 až 25 km/h	5 až 30 km/h	5 až 21 km/h
	rýchlosť v nárazoch: 55 km/h	35 km/h	45 km/h	35 km/h	-
Sneh	nový za 24 hodín: 1 až 5 cm	-	1 až 5 cm	-	-
	celkom: 30 až 195 cm	30 až 100 cm	5 až 50 cm	15 až 45 cm	10 až 65 cm

Lavínová situácia

Vo vysokohorskom teréne Vysokých Tatier nad 1800m.n.m trvá zvýšené lavínové nebezpečenstvo, t.j.3.st. V ostatných pohoriach prevláda mierne lavín. nebezpeč. 2.st z 5-dielnej medzinár. st. Snehová pokrývka postupne sadá, na ojedinelých extrémnych svahoch je mieme spevnená. Možný ojedinelý výskyt lavín pri mechanickom zaťažení na svahoch so sklonom nad 40st. Pri oteplení je ojedinele možný aj samovoľný výskyt snehových splazov, alebo menších lavín z vlhkého snehu prípadne na trávnom podklade malých základových lavín.

Tendencia lavínového nebezpečenstva na najbližších 24 hodín: **zotrvalý stav**

Komentár:**Počasie a snehová pokrývka**

Na horách bolo dnes ráno zamračené, s mrholením, len v najvyšších polohách so slabým snežením. Oteplilo sa. Teplota vzduchu sa pohybovala od -7 °C do +2°C. Fúkal mierny, na hrebeňoch čerstvý, prevažne západný vietor. Za uplynulých 24 hodín pršalo, len v najvyšších polohách Tatier pripadlo od 1cm do 5cm snehu. Vplyvom vetra z uplynulých dní je snehová pokrývka rozložená nerovnomerne, horské chrbáty a rebrá sú vyfúkané na trávnatý a skalnatý podklad. Snež sadol, v stredných polohách je mokrý, vo vyšších suchý, čiastočne ubitý vetrom. V strmých žlaboch a muldách, sa miestami nachádzajú menej stabilné snehové dosky, preveje, snehové vankúše. Na hrebeňoch hôr sa tvorí námraza.

Zostavil: Juraj Settey, Horská záchranná služba, Stredisko lavínovej prevencie v Jasnej.

Pohorie:	Vysoké Tatry	Západné Tatry	Nízke Tatry	Veľká Fatra	Malá Fatra
Stupeň lavínového nebezpečenstva:	mierne 	mierne 	malé 	malé 	malé
Predpokladaný stupeň na nasledujúci deň:	-	-	-	-	-
Počasie:	slabé sneženie	slabé sneženie	slabé sneženie	dážď so snehom	dážď so snehom
Teplota:	-7 až 3 °C	-4 až 1 °C	-5 až 2 °C	0 až 1 °C	0 až 4 °C
smer:	Z	JZ	JZ	Z	Z
Vietor	rýchlosť: 25 až 45 km/h	10 až 55 km/h	45 až 72 km/h	20 až 35 km/h	20 až 35 km/h
	rýchlosť v nárazoch: 55 km/h	90 km/h	90 km/h	-	-
Sneh	nový za 24 hodín: 0 až 5 cm	0 až 5 cm	0 až 3 cm	0 až 1 cm	0 až 1 cm
	celkom: 9 až 201 cm	10 až 96 cm	5 až 63 cm	10 až 45 cm	nesúvislá sneh. pokrývka až 55 cm

Lavínová situácia

Vo vysokohorskom teréne Vysokých a Západných Tatier je mierne lavínové nebezpečenstvo, t.j. 2. stupeň z 5 dielnej medzinárodnej stupnice. V ostatných pohoriach sa vytvorilo malé lavínové nebezpečenstvo t.j. 1. stupeň z 5 dielnej medzinárodnej stupnice. Snehová pokrývka vplyvom oteplenia sadla. Snehová pokrývka je na ojedinelých extrémnych strmých svahoch len mierne spevnená, ináč všeobecne dobre spevnená. Možný je ojedinelý výskyt lavín pri mechanickom zaťažení na svahoch so sklonom nad 40st. Pri pretrvávajúcom silnom vetre je ojedinele možný aj samovoľný výskyt snehových splazov, alebo menších lavín z naviateho snehu.

Tendencia lavínového nebezpečenstva na najbližších 24 hodín: **je vplyvom silného vetra stúpajúca!**

Komentár:**Počasie a snehová pokrývka:**

Na horách bolo dnes ráno zamračené, s hmlou. Padal dážď so snehom alebo snežilo. Teplota vzduchu sa pohybovala od -7 °C do +4°C. Fúkal čerstvý až prudký prevažne juhozápadný vietor, v nárazoch až do 90 km/h. Za uplynulých 24 hodín boli zrážky zmiešané, len v najvyšších polohách pripadlo od poprašku do 5cm snehu. Vplyvom vetra z uplynulých dní je snehová pokrývka rozložená nerovnomerne. Horské chrbáty a rebrá sú vyfúkané na trávnatý a skalnatý podklad. Snež sadol, v stredných polohách je mokrý, vo vyšších suchý, čiastočne ubitý vetrom. V strmých žlaboch a muldách, sa miestami nachádzajú menej stabilné snehové dosky, preveje alebo snehové vankúše. Na hrebeňoch hôr sa tvorí námraza.

Zostavil: Ing. Roman Švanda, Horská záchranná služba, Stredisko lavínovej prevencie v Jasnej.

04.12.2007

05.12.2007

Pohorie:	Vysoké Tatry	Západné Tatry	Nízke Tatry	Veľká Fatra	Malá Fatra
Stupeň lavínového nebezpečenstva:	mierne 	mierne 	malé 	malé 	malé
Predpokladaný stupeň na nasledujúci deň:	-	-	-	-	-
Počasie:	polooblačno	polooblačno	polooblačno	polooblačno	polooblačno
Teplota:	-13 až 0 °C	-9 až -1 °C	-9 až -2 °C	-4 až 0 °C	-4 až 0 °C
smer:	SZ	SZ	S	SZ	SZ
Vietor rýchlosť:	5 až 45 km/h	5 až 21 km/h	5 až 45 km/h	5 až 20 km/h	5 až 20 km/h
rýchlosť v nárazoch:	-	45 km/h	60 km/h	-	-
nový za 24 hodín:	1 až 10 cm	1 až 9 cm	3 až 10 cm	0 až 5 cm	0 až 3 cm
Sneh celkom:	8 až 204 cm	10 až 100 cm	5 až 70 cm	8 až 50 cm	nesúvislá sneh. pokrývka až 55 cm

Lavínová situácia

Vo vysokohorskom teréne Vysokých a Západných Tatier je mierne lavínové nebezpečenstvo, t.j. 2. stupeň z 5 dielnej medzinárodnej stupnice. V ostatných pohoriach trvá malé lavínové nebezpečenstvo t.j. 1. stupeň. Snehová pokrývka je na ojedinelých extrémnych strmých svahoch len mierne spevnená, ináč všeobecne dobre spevnená. Možný je ojedinelý výskyt lavín pri mechanickom zatažení na svahoch so sklonom nad 40st. Pri pretvárajúcom silnom vetre je ojedinele možný aj samovoľný výskyt snehových splazov, alebo menších lavín z naviateho snehu. Tendencia lavínového nebezpečenstva na najbližších 24 hodín: **je zotrvalá**.

Komentár:**Počasie a snehová pokrývka:**

Dnes ráno bolo na horách polooblačno až zamračené, ojedinele s hmlou alebo slabé sneženie. Ochladilo sa, teplota vzduchu sa pohybovala od -13°C do 0°C. Fúkal dosť čerstvý až silný prevažne severozápadný vietor do 45 km/h. Za uplynulých 24 hodín pripadlo do 10 cm snehu. Snehová pokrývka je nerovnomerne rozložená, horské chrbáty a rebrá sú vyfúkané na trávnatý a skalnatý podklad. V strmých žľaboch a muldách, sa nachádzajú menej stabilné snehové dosky, preveje alebo snehové vankúše.

Zostavil: Ing. Roman Švanda, Horská záchranná služba, Stredisko lavínovej prevencie v Jasnej.

Pohorie:	Vysoké Tatry	Západné Tatry	Nízke Tatry	Veľká Fatra	Malá Fatra
Stupeň lavínového nebezpečenstva:	mierne 	mierne 	malé 	malé 	malé
Predpokladaný stupeň na nasledujúci deň:	-	-	-	-	-
Počasie:	polooblačno	polooblačno	polooblačno	polooblačno	polooblačno
Teplota:	-13 až -1 °C	-10 až -2 °C	-10 až -3 °C	-4 až 1 °C	-4 až 0 °C
smer:	SZ	SV	SZ	S	S
Vietor rýchlosť:	5 až 32 km/h	5 až 30 km/h	20 až 55 km/h	15 až 32 km/h	5 až 20 km/h
rýchlosť v nárazoch:	55 km/h	50 km/h	72 km/h	-	35 km/h
nový za 24 hodín:	1 až 7 cm	poprašok až 5 cm	poprašok až 10 cm	0 až 3 cm	poprašok až 3 cm
Sneh celkom:	8 až 208 cm	10 až 103 cm	5 až 80 cm	8 až 50 cm	poprašok až 55 cm

Lavínová situácia

Vo vysokohorskom teréne Vysokých a Západných Tatier trvá mierne lavínové nebezpečenstvo, t.j. 2. stupeň z 5 dielnej medzinárodnej stupnice. V ostatných pohoriach trvá malé lavínové nebezpečenstvo t.j. 1. stupeň. Snehová pokrývka je na ojedinelých extrémnych strmých svahoch len mierne spevnená, ináč všeobecne dobre spevnená. Možný je ojedinelý výskyt lavín pri mechanickom zatažení na svahoch so sklonom nad 40 stupňov. Pri pretvárajúcom silnom vetre je ojedinele možný aj samovoľný výskyt snehových splazov alebo menších lavín z naviateho snehu. Tendencia lavínového nebezpečenstva na najbližších 24 hodín: **je zotrvalá**.











Komentár:**Počasie a snehová pokrývka:**

Dnes ráno bolo na horách jasno až polooblačno, ojedinele zamračené, hmla alebo slabé sneženie. Teplota vzduchu sa pohybovala od -13°C do 0°C. Fúkal dosť čerstvý až silný prevažne severozápadný vietor do 60 km/h. Za uplynulých 24 hodín pripadlo do 10 cm nového snehu. Snehová pokrývka je nerovnomerne rozložená, horské chrbáty a rebrá sú vyfúkané na trávnatý a skalnatý podklad. V strmých žľaboch a muldách, sa nachádzajú menej stabilné snehové vankúše, dosky alebo preveje.

Zostavil: Ing. Roman Švanda, Horská záchranná služba, Stredisko lavínovej prevencie v Jasnej.

06.12.2007

07.12.2007

Pohorie:	Vysoké Tatry	Západné Tatry	Nízke Tatry	Veľká Fatra	Malá Fatra
Stupeň lavínového nebezpečenstva:	mierne 	mierne 	malé 	malé 	malé 
Predpokladaný stupeň na nasledujúci deň:	-	-	-	-	-
Počasie:	polooblačno	zamračené	zamračené	zamračené	zamračené
Teplota:	-5 až -1 °C	-3 až 1 °C	-3 až 1 °C	-1 až 0 °C	-1 až 0 °C
smer:	 S	 S	 Z	 Z	 Z
Vietor	rýchlosť: 5 až 30 km/h	5 až 20 km/h	5 až 30 km/h	10 až 45 km/h	5 až 35 km/h
rýchlosť v nárazoch:	-	-	45 km/h	-	45 km/h
Sneh	nový za 24 hodín: 0 až 0 cm	0 až 0 cm	0 až 0 cm	0 až 0 cm	0 až 0 cm
celkom:	8 až 205 cm	10 až 100 cm	5 až 80 cm	8 až 45 cm	poprašok až 50 cm

Lavínová situácia











Vo vysokohorskom teréne Vysokých a Západných Tatier trvá mierne lavínové nebezpečenstvo, t.j. 2. stupeň z 5 dielnej medzinárodnej stupnice. V ostatných pohoriach trvá malé lavínové nebezpečenstvo t.j. 1. stupeň. Snehová pokrývka je na ojedinelých extrémnych strmých svahoch len mierne spevnená, inak všeobecne dobre spevnená. Možný je ojedinelý výskyt lavín pri mechanickom zatažení na svahoch so sklonom nad 40 stupňov. Pri pretrvávajúcom silnom vetre je ojedinele možný aj samovoľný výskyt snehových splazov alebo menších lavín z naviateho snehu.

Tendencia lavínového nebezpečenstva na najbližších 24 hodín: **je zotrvalá.**

Počasie a snehová pokrývka:

Dnes ráno bolo na horách polooblačno až zamračené, na hrebeňoch hôr hmla. Otepilo sa, teplota vzduchu sa pohybovala od -5°C do 0°C. Fúkal mierny až čerstvý prevažne severozápadný vietor do 40 km/h. Za uplynulých 24 hodín nový sneh nepripadol. Snehová pokrývka je nerovnomerne rozložená. Horské chrbáty a rebrá sú vyfúkané na trávnatý a skalnatý podklad. V strmých žľaboch a muldách, sa nachádzajú menej stabilné snehové vankúše, dosky alebo preveje.

Zostavil: Ing. Roman Švanda, Horská záchraná služba, Stredisko lavínovej prevencie v Jasnej.

Pohorie:	Vysoké Tatry	Západné Tatry	Nízke Tatry	Veľká Fatra	Malá Fatra
Stupeň lavínového nebezpečenstva:	mierne 	mierne 	malé 	malé 	malé 
Predpokladaný stupeň na nasledujúci deň:	-	-	-	-	-
Počasie:	zamračené	mrholenie	dážď so snehom	mrholenie	zamračené
Teplota:	-5 až 0 °C	-3 až 1 °C	-5 až 2 °C	0 až 1 °C	0 až 2 °C
smer:	 Z	 J	 JZ	 JZ	 JZ
Vietor	rýchlosť: 30 až 45 km/h	20 až 35 km/h	35 až 72 km/h	20 až 45 km/h	20 až 55 km/h
rýchlosť v nárazoch:	85 km/h	75 km/h	110 km/h	-	-
Sneh	nový za 24 hodín: 0 až 1 cm	0 až 1 cm	0 až poprašok cm	0 až 0 cm	0 až 0 cm
celkom:	8 až 205 cm	10 až 100 cm	5 až 80 cm	8 až 45 cm	99 až 50 cm

Lavínová situácia

Vo vysokohorskom teréne Vysokých a Západných Tatier trvá mierne lavínové nebezpečenstvo, t.j. 2. stupeň z 5 dielnej medzinárodnej stupnice. V ostatných pohoriach trvá malé lavínové nebezpečenstvo t.j. 1. stupeň. Snehová pokrývka je na ojedinelých extrémnych strmých svahoch len mierne spevnená, inak všeobecne dobre spevnená. Možný je ojedinelý výskyt lavín pri mechanickom zatažení na svahoch so sklonom nad 40 stupňov. Pri pretrvávajúcom silnom vetre je ojedinele možný aj samovoľný výskyt snehových splazov alebo menších lavín z naviateho snehu.

Tendencia lavínového nebezpečenstva na najbližších 24 hodín: **je zotrvalá.**











Komentár:**Počasie a snehová pokrývka:**

Dnes ráno bolo na horách polooblačno až zamračené, na hrebeňoch hôr hmla, dážď so snehom alebo sneženie. Teplota vzduchu sa pohybovala od -5°C do +1°C. Fúkal čerstvý až prudký prevažne juhozápadný vietor do 60 km/h, v nárazoch so silou víchrice až do 100 km/h. Za uplynulých 24 hodín pripadol len do 1 cm nového snehu. Snehová pokrývka je nerovnomerne rozložená. Horské chrbáty a rebrá sú vyfúkané na trávnatý a skalnatý podklad. V strmých žľaboch a muldách, sa nachádzajú menej stabilné snehové vankúše, dosky alebo preveje.

Zostavil: Ing. Roman Švanda, Horská záchraná služba, Stredisko lavínovej prevencie v Jasnej.

08.12.2007

09.12.2007

Pohorie:	Vysoké Tatry	Západné Tatry	Nízke Tatry	Veľká Fatra	Malá Fatra
Stupeň lavínového nebezpečenstva:	mierne 	mierne 	malé 	malé 	malé 
Predpokladaný stupeň na nasledujúci deň:	-	-	-	-	-
Počasie:	hmla	hmla	hmla	zamračené	hmla
Teplota:	-6 až 0 °C	-5 až 0 °C	-5 až 0 °C	-1 až 1 °C	-1 až 1 °C
smer:	 SZ	 S	 S	 S	 SZ
Vietor	rýchlosť: 5 až 20 km/h	5 až 20 km/h	10 až 30 km/h	5 až 20 km/h	5 až 20 km/h
rýchlosť v nárazoch:	-	-	-	-	-
Sneh	nový za 24 hodín: 0 až 3 cm	0 až 2 cm	poprašok až 5 cm	0 až 3 cm	0 až 2 cm
celkom:	10 až 200 cm	10 až 100 cm	10 až 85 cm	10 až 50 cm	99 až 50 cm

Lavínová situácia











Vo vysokohorskom teréne nad 1500 mnm vo Vysokých a Západných Tatrách trvá mierne lavínové nebezpečenstvo, t.j. 2. stupeň z 5 dielnej medzinárodnej stupnice. V ostatných pohoriach trvá malé lavínové nebezpečenstvo t.j. 1. stupeň. Snehová pokrývka je na ojedinelých extrémnych strmých svahoch len mierne spevnená, inak všeobecne dobre spevnená. Možný je ojedinelý výskyt lavín pri mechanickom zaťažení na svahoch so sklonom nad 40 stupňov. Pri oteplení je ojedinele možný aj samovoľný výskyt snehových splazov alebo menších základových lavín z mokrého snehu na svahoch s trávnatým podkladom.

Tendencia lavínového nebezpečenstva na najbližších 24 hodín: **je zotrvalá.**

Komentár:**Počasie a snehová pokrývka:**

Dnes ráno bolo na horách zamračené, na hrebeňoch hôr hmla, mrholenie alebo dážď so snehom. Teplota vzduchu sa pohybovala od -5°C do +1°C. Fúkal slabý až dosť čerstvý prevažne severozápadný vietor do 30 km/h. Za uplynulých 24 hodín pripadlo miestami do 5 cm nového snehu. Snehová pokrývka je nerovnomerne rozložená. Horské chrbáty a rebrá sú vyfúkané na trávnatý a skalnatý podklad. Na hrebeňoch hôr sa tvorí poľadovica. V strmých žlaboch a muldách, sa nachádzajú menej stabilné snehové vankúše, dosky alebo preveje.

Zostavil: Ing. Roman Švanda, Horská záchranná služba, Stredisko lavínovej prevencie v Jasnej.

Pohorie:	Vysoké Tatry	Západné Tatry	Nízke Tatry	Veľká Fatra	Malá Fatra
Stupeň lavínového nebezpečenstva:	mierne 	malé 	malé 	malé 	malé 
Predpokladaný stupeň na nasledujúci deň:	-	-	-	-	-
Počasie:	polooblačno	polooblačno	hmla	hmla	hmla
Teplota:	-9 až -3 °C	-6 až -3 °C	-6 až -1 °C	-2 až 1 °C	-2 až 0 °C
smer:	 SZ	 JZ	 J	 J	 J
Vietor	rýchlosť: 25 až 45 km/h	20 až 35 km/h	30 až 55 km/h	5 až 20 km/h	5 až 20 km/h
rýchlosť v nárazoch:	72 km/h	75 km/h	72 km/h	35 km/h	35 km/h
Sneh	nový za 24 hodín: 4 až 10 cm	2 až 4 cm	0 až 1 cm	0 až 0 cm	0 až 0 cm
celkom:	20 až 200 cm	15 až 105 cm	20 až 85 cm	10 až 50 cm	nesúvislá sneh. pokrývka až 55 cm

Lavínová situácia

Vo vysokohorskom teréne nad 1500 mnm vo Vysokých Tatrách trvá mierne lavínové nebezpečenstvo, t.j. 2. stupeň z 5 dielnej medzinárodnej stupnice. V ostatných pohoriach je malé lavínové nebezpečenstvo t.j. 1. stupeň. Snehová pokrývka je na ojedinelých extrémnych strmých svahoch len mierne spevnená, inak všeobecne dobre spevnená. Možný je ojedinelý výskyt lavín pri mechanickom zaťažení na svahoch so sklonom nad 40 stupňov. Pri oteplení je ojedinele možný aj samovoľný výskyt snehových splazov alebo menších základových lavín z mokrého snehu na svahoch s trávnatým podkladom.











Tendencia lavínového nebezpečenstva na najbližších 24 hodín: **je zotrvalá.**

Komentár:**Počasie a snehová pokrývka:**

Dnes ráno bolo na horách polooblačno až zamračené, na hrebeňoch hôr hmla alebo slabé sneženie. Teplota vzduchu sa pohybovala od -9°C do 0°C. Fúkal čerstvý až silný prevažne juhozápadný vietor do 50 km/h, v nárazoch až do 75 km/h. Za uplynulých 24 hodín pripadlo do 10 cm nového snehu. Snehová pokrývka je nerovnomerne rozložená. Horské chrbáty a rebrá sú vyfúkané na trávnatý a skalnatý podklad. Na hrebeňoch hôr sa tvorí poľadovica. V strmých žlaboch a muldách, sa nachádzajú menej stabilné snehové vankúše, dosky alebo preveje.

Zostavil: Ing. Roman Švanda, Horská záchranná služba, Stredisko lavínovej prevencie v Jasnej.

10.12.2007

Pohorie:	Vysoké Tatry	Západné Tatry	Nízke Tatry	Veľká Fatra	Malá Fatra
Stupeň lavinového nebezpečenstva:	mierne 	malé 	malé 	malé 	malé 
Predpokladaný stupeň na nasledujúci deň:	-	-	-	-	-
Počasie:	slabé sneženie	slabé sneženie	slabé sneženie	zamračené	zamračené
Teplota:	-6 až 0 °C	-4 až 1 °C	-4 až 1 °C	-1 až 1 °C	-1 až 2 °C
smer:	 JZ	 JZ	 J	 JZ	 JZ
Vietor rýchlosť:	20 až 32 km/h	10 až 21 km/h	5 až 25 km/h	5 až 10 km/h	5 až 20 km/h
rýchlosť v nárazoch:	-	-	-	-	-
nový za 24 hodín:	poprašok až 5 cm	0 až poprašok cm	poprašok až 2 cm	-	-
Sneh celkom:	20 až 205 cm	15 až 105 cm	20 až 85 cm	10 až 50 cm	nesúvislá sneh. pokrývka až 55 cm

Lavinová situácia

Vo vysokohorskom teréne Vysokých Tatrách naďalej trvá mierne lavinové nebezpečenstvo, t.j. 2. stupeň z päťdielnej medzinárodnej stupnice. V ostatných pohoriach je malé lavinové nebezpečenstvo t.j. 1. stupeň. Snehová pokrývka je na ojedinelých extrémnych strmých svahoch len mierne spevnená, inak všeobecne dobre spevnená. Možný je ojedinelý výskyt lavín pri mechanickom zaťažení na svahoch so sklonom nad 40 stupňov. Pri oteplení je ojedinele možný aj samovoľný výskyt snehových splazov alebo menších základových lavín z mokrého snehu na svahoch s trávnatým podkladom.











Tendencia lavinového nebezpečenstva na najbližších 24 hodín: **pri očakávaných zrážkach stúpajúca.**

Komentár:**Počasie a snehová pokrývka:**

Dnes ráno bolo na horách zamračené, hmliato, miestami slabo snežilo. Teplota vzduchu sa pohybovala od -6° C do +2° C. Fúkal dosť čerstvý až čerstvý prevažne juhozápadný vietor do 35 km/h. Za uplynulých 24 hodín pripadlo v najvyšších polohách Tatier do 5 cm nového snehu. Snehová pokrývka je nerovnomerne rozložená. Horské chrbáty a rebrá sú vyfúkané na trávnatý a skalnatý podklad. Na hrebeňoch hôr sa tvorí poľadovica. V strmých žľaboch a muldách, sa nachádzajú menej stabilné snehové vankúše, dosky alebo preveje.

Zostavil: Ing. Milan Lizuch, Horská záchranná služba, Stredisko lavinovej prevencie v Jasnej.

11.12.2007

Pohorie:	Vysoké Tatry	Západné Tatry	Nízke Tatry	Veľká Fatra	Malá Fatra
Stupeň lavinového nebezpečenstva:	mierne 	mierne 	mierne 	mierne 	mierne 
Predpokladaný stupeň na nasledujúci deň:	-	-	-	-	-
Počasie:	slabé sneženie	slabé sneženie	slabé sneženie	zamračené	slabé sneženie
Teplota:	-6 až 0 °C	-4 až -1 °C	-4 až -1 °C	-1 až 1 °C	-2 až 0 °C
smer:	 JZ	 JZ	 J	 JZ	 JZ
Vietor rýchlosť:	10 až 25 km/h	5 až 20 km/h	5 až 20 km/h	5 až 20 km/h	5 až 20 km/h
rýchlosť v nárazoch:	-	-	-	-	-
nový za 24 hodín:	1 až 20 cm	5 až 10 cm	5 až 10 cm	poprašok až 5 cm	poprašok až 5 cm
Sneh celkom:	25 až 215 cm	20 až 105 cm	25 až 95 cm	15 až 55 cm	nesúvislá sneh. pokrývka až 60 cm

Lavinová situácia

Vo vysokohorskom teréne všetkých pohorí na Slovensku sa vytvorilo mierne lavinové nebezpečenstvo, t.j. 2. stupeň z päťdielnej medzinárodnej stupnice. Snehová pokrývka je na ojedinelých extrémnych strmých svahoch (hlavne severných) len mierne spevnená, inak je všeobecne dobre spevnená. Možný je ojedinelý výskyt lavín pri mechanickom zaťažení na svahoch so sklonom nad 40 stupňov. Pri oteplení je ojedinele možný aj samovoľný výskyt snehových splazov alebo menších základových lavín z nového snehu na svahoch s trávnatým podkladom.

Tendencia lavinového nebezpečenstva na najbližších 24 hodín: **pri očakávaných zrážkach stúpajúca.**

Komentár:**Počasie a snehová pokrývka:**

Dnes ráno bolo na horách zamračené, hmliato, slabo snežilo. Teplota vzduchu sa pohybovala od -6° C do +1° C. Fúkal len mierny až dosť čerstvý prevažne juhozápadný vietor s rýchlosťou do 25 km/h. Za uplynulých 24 hodín napadlo v najvyšších polohách Vysokých a Západných Tatier do 20 cm nového snehu, v ostatných pohoriach od 5 do 10 cm snehu. Snehová pokrývka je nerovnomerne rozložená. Horské chrbáty a rebrá sú vyfúkané na trávnatý a skalnatý podklad. V strmých žľaboch a muldách (hlavne severných) sa nachádzajú menej stabilné snehové vankúše, dosky alebo preveje z čerstvého napadnutého a naviateho snehu.

Zostavil: Ing. Milan Lizuch, Horská záchranná služba, Stredisko lavinovej prevencie v Jasnej.

12.12.2007

Pohorie:	Vysoké Tatry	Západné Tatry	Nízke Tatry	Veľká Fatra	Malá Fatra
Stupeň lavínového nebezpečenstva:	mierne 	mierne 	mierne 	mierne 	mierne
Predpokladaný stupeň na nasledujúci deň:	-	-	-	-	-
Počasie:	slabé sneženie	slabé sneženie	zamračené	zamračené	zamračené
Teplota:	-7 až -2 °C	-6 až -1 °C	-5 až -1 °C	-3 až 0 °C	-2 až 1 °C
smer:	S	SV	SV	SZ	SV
Vietor	rýchlosť: 15 až 30 km/h	10 až 25 km/h	15 až 30 km/h	15 až 30 km/h	10 až 21 km/h
rýchlosť v nárazoch:	-	-	-	45 km/h	-
nový za 24 hodín:	5 až 10 cm	5 až 10 cm	3 až 5 cm	3 až 5 cm	poprašok až 5 cm
Sneh	celkom: 35 až 215 cm	25 až 115 cm	30 až 100 cm	20 až 55 cm	nesúvislá sneh. pokrývka až 60 cm

Lavínová situácia

Vo vysokohorskom teréne všetkých pohorí na Slovensku naďalej trvá mierne lavínové nebezpečenstvo, t.j. 2. stupeň z päťdielnej medzinárodnej stupnice. Snehová pokrývka je na ojedinelých extrémnych strmých svahoch (hlavne severných) len mierne spevnená, inak je všeobecne dobre spevnená. Možný je ojedinelý výskyt lavín pri mechanickom zaťažení na extrémnych strmých svahoch. Možný je aj samovoľný výskyt snehových splazov alebo menších základových lavín z nového snehu na svahoch s trávnatým podkladom. Tendencia lavínového nebezpečenstva na najbližších 24 hodín: **zotrvalá**.

Komentár:**Počasie a snehová pokrývka:**

Dnes ráno bolo na horách opäť zamračené, hmlisto, slabo snežilo. Teplota vzduchu sa pohybovala od -7° C do +1° C. Fúkal mierny až dosť čerstvý prevažne severný alebo severovýchodný vietor s rýchlosťou do 30 km/h. Za uplynulých 24 hodín napadlo vo Vysokých a Západných Tatrách od 5 do 10 cm nového snehu, v ostatných pohoríach do 5 cm snehu. Snehová pokrývka je stále nerovnomerne rozložená. Horské chrbáty a rebrá sú miestami vyfúkané na trávnatý a skalnatý podklad. V strmých žľaboch a muldách (hlavne severných) sa nachádzajú menej stabilné snehové vankúše, dosky alebo preveje z čerstvého napadnutého a naviateho snehu.

Zostavil: Ing. Milan Lizuch, Horská záchranná služba, Stredisko lavínovej prevencie v Jasnej.

13.12.2007

Pohorie:	Vysoké Tatry	Západné Tatry	Nízke Tatry	Veľká Fatra	Malá Fatra
Stupeň lavínového nebezpečenstva:	mierne 	mierne 	mierne 	mierne 	mierne
Predpokladaný stupeň na nasledujúci deň:	-	-	-	-	-
Počasie:	zamračené	slabé sneženie	zvírený sneh	zamračené	slabé sneženie
Teplota:	-14 až -6 °C	-10 až -4 °C	-10 až -5 °C	-6 až -2 °C	-3 až 0 °C
smer:	S	S	S	S	S
Vietor	rýchlosť: 55 až 65 km/h	20 až 32 km/h	55 až 72 km/h	20 až 35 km/h	20 až 30 km/h
rýchlosť v nárazoch:	80 km/h	61 km/h	110 km/h	-	-
nový za 24 hodín:	1 až 10 cm	5 až 15 cm	poprašok až 5 cm	poprašok až 5 cm	poprašok až 5 cm
Sneh	celkom: 40 až 215 cm	30 až 115 cm	35 až 100 cm	25 až 50 cm	5 až 60 cm

Lavínová situácia

Vo vysokohorskom teréne všetkých pohorí na Slovensku naďalej trvá mierne lavínové nebezpečenstvo, t.j. 2. stupeň z päťdielnej medzinárodnej stupnice. Snehová pokrývka je na ojedinelých extrémnych strmých svahoch (hlavne severných) len mierne spevnená, inak je všeobecne dobre spevnená. Možný je ojedinelý výskyt lavín pri mechanickom zaťažení na extrémnych strmých svahoch. Možný je aj samovoľný výskyt snehových splazov alebo menších základových lavín z nového snehu na svahoch s trávnatým podkladom. Tendencia lavínového nebezpečenstva na najbližších 24 hodín: **pri očakávaných zrážkach a silnom vetre stúpajúca**.

Komentár:**Počasie a snehová pokrývka:**

Dnes ráno bolo na horách zamračené, hmlisto, slabo snežilo. Citeľne sa ochladilo, teplota vzduchu sa pohybovala od -14° C do 0° C. Fúkal prudký až búrlivý severný vietor s rýchlosťou do 75 km/h, v nárazoch na hrebeňoch Tatier, hlavne Nízkych, dosahoval silu mohutnej víchrice s rýchlosťou do 110 km/hod. Za uplynulých 24 hodín napadlo v Západných Tatrách do 15 cm nového snehu, vo Vysokých do 10cm, v ostatných pohoríach do 5 cm snehu. Snehová pokrývka je stále nerovnomerne rozložená. Horské chrbáty a rebrá sú miestami vyfúkané na trávnatý a skalnatý podklad. V strmých žľaboch a muldách (hlavne severných) sa nachádzajú menej stabilné snehové vankúše, dosky alebo preveje z čerstvého napadnutého a naviateho snehu.

Zostavil: Ing. Milan Lizuch, Horská záchranná služba, Stredisko lavínovej prevencie v Jasnej.

14.12.2007

15.12.2007

Pohorie:	Vysoké Tatry	Západné Tatry	Nízke Tatry	Veľká Fatra	Malá Fatra
Stupeň lavínového nebezpečenstva:	zvýšené AM FM 3 3 	zvýšené AM FM 3 3 	mierne AM FM 2 2 	mierne AM FM 2 2 	mierne AM FM 2 2
Predpokladaný stupeň na nasledujúci deň:	-	-	-	-	-
Počasie:	slabé sneženie	slabé sneženie	slabé sneženie	slabé sneženie	zamračené
Teplota:	-20 až -10 °C	-15 až -7 °C	-15 až -9 °C	-11 až -8 °C	-10 až -5 °C
smer:					
Vietor rýchlosť:	30 až 45 km/h	20 až 45 km/h	30 až 45 km/h	15 až 32 km/h	20 až 32 km/h
rýchlosť v nárazoch:	-	-	-	-	-
Sneh nový za 24 hodín:	5 až 10 cm	5 až 15 cm	5 až 10 cm	1 až 5 cm	1 až 5 cm
Sneh celkom:	50 až 220 cm	40 až 120 cm	45 až 105 cm	30 až 55 cm	5 až 65 cm

Lavínová situácia

Vo vysokohorskom teréne Vysokých a Západných Tatier sa vplyvom sneženia, silného vetra a ochladenia v posledných dňoch vytvorilo zvýšené lavínové nebezpečenstvo, t.j. 3. stupeň z päťdielnej medzinárodnej stupnice. V ostatných pohoriach na Slovensku naďalej trvá mierne lavínové nebezpečenstvo, t.j. 2. stupeň. Snehová pokrývka je na mnohých extrémnych strmých svahoch mierne až slabo spevnená. Uvoľnenie lavíny z nového napadnutého alebo nafúkaného snehu je pravdepodobné už pri malom mechanickom zaťažení na extrémnych strmých svahoch. Príležitostne je možný samovoľný výskyt malých a stredných lavín.

Tendencia lavínového nebezpečenstva na najbližších 24 hodín: **pri ďalších zrážkach a silnom vetre stúpajúca.**

Komentár:**Počasie a snehová pokrývka:**

Dnes ráno bolo na horách zamračené, hmlisto, takmer všade snežilo. Ochladenie trvá, teplota vzduchu sa pohybovala od -20° C do -5° C. Fúkal silný severný vietor s rýchlosťou do 45 km/h. Za uplynulých 24 hodín napadlo v Tatrách do 15 cm nového snehu, vo Fatrách do 5 cm snehu. Snehová pokrývka je stále nerovnomerne rozložená. Napadnutý sneh z predchádzajúcich dní je prevíavaný do žlabov a múld, kde sa nachádzajú menej stabilné snehové vankúše, dosky alebo preveje. Horské chrbáty a rebrá sú miestami vyfúkané na trávnatý a skalnatý podklad.

Zostavil: Ing. Milan Lizuch, Horská záchranná služba, Stredisko lavínovej prevencie v Jasnej.

Pohorie:	Vysoké Tatry	Západné Tatry	Nízke Tatry	Veľká Fatra	Malá Fatra
Stupeň lavínového nebezpečenstva:	zvýšené AM FM 3 3 	zvýšené AM FM 3 3 	mierne AM FM 2 2 	mierne AM FM 2 2 	mierne AM FM 2 2
Predpokladaný stupeň na nasledujúci deň:	-	-	-	-	-
Počasie:	zamračené	slabé sneženie	hmla	zamračené	zamračené
Teplota:	-14 až -9 °C	-14 až -10 °C	-13 až -11 °C	-11 až -9 °C	-10 až -7 °C
smer:					
Vietor rýchlosť:	21 až 35 km/h	15 až 30 km/h	10 až 25 km/h	30 až 45 km/h	25 až 35 km/h
rýchlosť v nárazoch:	-	-	-	-	-
Sneh nový za 24 hodín:	-	1 až 5 cm	1 až 10 cm	poprašok až 2 cm	poprašok až 5 cm
Sneh celkom:	1 až 5 cm	45 až 120 cm	50 až 105 cm	30 až 50 cm	5 až 70 cm

Lavínová situácia

Vo vysokohorskom teréne Vysokých a Západných Tatier naďalej trvá zvýšené lavínové nebezpečenstvo, t.j. 3. stupeň z päťdielnej medzinárodnej stupnice. V ostatných pohoriach na Slovensku je mierne lavínové nebezpečenstvo, t.j. 2. stupeň. Snehová pokrývka je vplyvom sneženia, silného vetra a ochladenia v posledných dňoch na mnohých extrémnych strmých svahoch (hlavne južných) slabo spevnená. Uvoľnenie lavíny z nového napadnutého alebo nafúkaného snehu je pravdepodobné už pri malom mechanickom zaťažení na extrémnych strmých svahoch. Príležitostne je možný aj samovoľný výskyt malých a stredných lavín.











Tendencia lavínového nebezpečenstva na najbližších 24 hodín: **pri ďalších zrážkach a silnom vetre stúpajúca.** Túry vo vysokohorskom teréne si vyžadujú veľkú opatnosť a znalosť posúdenia lokálnej lavínovej situácie.

Komentár:**Počasie a snehová pokrývka:**

Dnes ráno bolo na horách zamračené, hmlisto, miestami snežilo. Teplota vzduchu sa pohybovala od -14° C do -7° C. Fúkal čerstvý až silný severovýchodný vietor s rýchlosťou do 45 km/h. Za uplynulých 24 hodín napadlo do 10 cm nového snehu. Snehová pokrývka je stále nerovnomerne rozložená. Napadnutý sneh z predchádzajúcich dní je prevíavaný do žlabov a múld, kde sa nachádzajú menej stabilné snehové vankúše, dosky alebo preveje. Horské chrbáty a rebrá sú miestami vyfúkané na trávnatý a skalnatý podklad.

Zostavil: Ing. Milan Lizuch, Horská záchranná služba, Stredisko lavínovej prevencie v Jasnej.

16.12.2007

Pohorie:	Vysoké Tatry	Západné Tatry	Nízke Tatry	Veľká Fatra	Malá Fatra
Stupeň lavínového nebezpečenstva:	zvýšené 	zvýšené 	mierne 	mierne 	mierne 
Predpokladaný stupeň na nasledujúci deň:	-	-	-	-	-
Počasie:	jasno	polooblačno	jasno	polooblačno	jasno
Teplota:	-13 až -9 °C	-11 až -7 °C	-10 až -7 °C	-9 až -7 °C	-9 až -6 °C
smer:	 SV	 V	 V	 V	 SV
Vietor rýchlosť:	15 až 30 km/h	5 až 20 km/h	20 až 35 km/h	25 až 45 km/h	25 až 45 km/h
rýchlosť v nárazoch:	-	-	-	-	-
nový sneh za 24 hodín:	poprašok až 5 cm	poprašok až 5 cm	1 až 5 cm	poprašok až 2 cm	poprašok až 3 cm
Sneh celkom:	50 až 220 cm	50 až 120 cm	55 až 105 cm	30 až 50 cm	10 až 70 cm

Lavínová situácia











Vo vysokohorskom teréne Vysokých a Západných Tatier naďalej trvá zvýšené lavínové nebezpečenstvo, t.j. 3. stupeň z päťdielnej medzinárodnej stupnice. V ostatných pohoriach na Slovensku je mierne lavínové nebezpečenstvo, t.j. 2. stupeň. Snehová pokrývka je vplyvom sneženia, silného vetra a ochladenia v posledných dňoch na mnohých extrémnych strmých svahoch (hlavne južných a juhozápadných) slabo spevnená. Uvoľnenie lavíny z nového napadnutého alebo nafúkaného snehu, ktorý sa nachádza na tvrdom až ľadovom podklade, je pravdepodobné už pri malom mechanickom zaťažení na extrémnych strmých svahoch. Príležitostne je možný aj samovoľný výskyt malých a stredných lavín. Tendencia lavínového nebezpečenstva na najbližších 24 hodín: **zotrvalá**. Túry vo vysokohorskom teréne si vyžadujú veľkú opatnosť a znalosť posúdenia lokálnej lavínovej situácie.

Komentár:**Počasie a snehová pokrývka:**

Dnes ráno bolo na horách jasno až polojasno, len miestami na východe Tatier ešte snežilo. Teplota vzduchu sa pohybovala od -13° C do -6° C. Fúkal čerstvý až silný severovýchodný a východný vietor s rýchlosťou do 45 km/h. Za uplynulých 24 hodín napadlo v najvyšších vysokohorských polohách do 5 cm nového snehu. Snehová pokrývka je stále nerovnomerne rozložená. Napadnutý sneh z predchádzajúcich dní je previaty do žlabov a múld, kde sa nachádzajú na tvrdom až ľadovom podklade menej stabilné snehové vankúše a dosky o hrúbke viac ako 50 cm.

Zostavil: Ing. Milan Lizuch, Horská záchranná služba, Stredisko lavínovej prevencie v Jasnej.

17.12.2007

Pohorie:	Vysoké Tatry	Západné Tatry	Nízke Tatry	Veľká Fatra	Malá Fatra
Stupeň lavínového nebezpečenstva:	zvýšené 	zvýšené 	mierne 	mierne 	mierne 
Predpokladaný stupeň na nasledujúci deň:	-	-	-	-	-
Počasie:	jasno	jasno	jasno	polooblačno	jasno
Teplota:	-13 až -4 °C	-12 až -4 °C	-11 až -7 °C	-10 až -6 °C	-11 až -6 °C
smer:	 SV	 V	 V	 SV	 SV
Vietor rýchlosť:	5 až 30 km/h	5 až 21 km/h	5 až 35 km/h	5 až 35 km/h	5 až 20 km/h
rýchlosť v nárazoch:	-	-	-	-	-
nový sneh za 24 hodín:	0 až 1 cm	0 až 1 cm	0 až poprašok cm	-	-
Sneh celkom:	45 až 220 cm	50 až 120 cm	50 až 105 cm	30 až 50 cm	10 až 70 cm

Lavínová situácia

Vo vysokohorskom teréne Vysokých a Západných Tatier naďalej trvá zvýšené lavínové nebezpečenstvo, t.j. 3. stupeň z päťdielnej medzinárodnej stupnice. V ostatných pohoriach na Slovensku je mierne lavínové nebezpečenstvo, t.j. 2. stupeň. Snehová pokrývka je vplyvom predchádzajúceho sneženia a silného vetra na mnohých extrémnych strmých svahoch (hlavne južných a juhozápadných) len slabo spevnená. Uvoľnenie lavíny z nového napadnutého alebo nafúkaného snehu, ktorý sa nachádza na tvrdom až ľadovom podklade, je pravdepodobné už pri malom mechanickom zaťažení na extrémnych strmých svahoch. Príležitostne je možný aj samovoľný výskyt malých a stredných lavín. Tendencia lavínového nebezpečenstva na najbližších 24 hodín: **zotrvalá**. Túry vo vysokohorskom teréne si vyžadujú veľkú opatnosť a znalosť posúdenia lokálnej lavínovej situácie.
















Komentár:**Počasie a snehová pokrývka:**

Dnes ráno bolo na horách inverzná počasie, na hrebeňoch jasno, na podhorí zamračené alebo hmlisto. Teplota vzduchu sa pohybovala od -13° C do -4° C. Fúkal mierny až čerstvý prevažne východný vietor rýchlosťou do 35 km/h. Za uplynulých 24 hodín pripadlo len miestami do 1 cm nového snehu. Snehová pokrývka je nerovnomerne rozložená, napadnutý sneh z predchádzajúcich dní je previaty do žlabov a múld, kde sa nachádzajú na tvrdom až ľadovom podklade menej stabilné snehové vankúše a dosky o hrúbke viac ako 50 cm.

Zostavil: Mgr. Filip Kyzek, Horská záchranná služba, Stredisko lavínovej prevencie v Jasnej.

18.12.2007

19.12.2007

Pohorie:	Vysoké Tatry	Západné Tatry	Nízke Tatry	Veľká Fatra	Malá Fatra
Stupeň lavinového nebezpečenstva:	zvýšené  	zvýšené  	mierne  	mierne  	mierne  
Predpokladaný stupeň na nasledujúci deň:	-	-	-	-	-
Počasie:	slabé sneženie	zvírený sneh	jasno	jasno	jasno
Teplota:	-7 až -3 °C	-8 až -3 °C	-6 až -3 °C	-7 až -5 °C	-8 až -2 °C
smer:	 SV	 V	 V	 SV	 S
Vietor	rýchlosť: 5 až 30 km/h	10 až 25 km/h	10 až 25 km/h	10 až 25 km/h	5 až 20 km/h
	rýchlosť v nárazoch: 45 km/h	50 km/h	50 km/h	-	-
Sneh	nový za 24 hodín: 0 až poprašok cm	-	-	-	-
	celkom: 40 až 215 cm	50 až 115 cm	45 až 100 cm	30 až 50 cm	10 až 65 cm

Lavinová situácia

Vo vysokohorskom teréne Vysokých a Západných Tatier trvá zvýšené lavinové nebezpečenstvo, t.j. 3. stupeň z päťdielnej medzinárodnej stupnice. V ostatných pohoriach na Slovensku je mierne lavinové nebezpečenstvo, t.j. 2. stupeň. Snehová pokrývka postupne sadá, ale vplyvom predchádzajúceho sneženia a silného vetra je na niektorých extrémnych svahoch so sklonom nad 35st. (hlavne južných a juhozápadných) len slabospevnená. Uvoľnenie lavíny z nafúkaného snehu, ktorý sa nachádza na tvrdom až ľadovom podklade, je pravdepodobné už pri malom mechanickom zaťažení na extrémnych strmých svahoch. Príležitostne pri oteplení, alebo na slnkom osvetlených svahoch je možný aj samovoľný výskyt snehových splazov a malých lavín, prípadne na trávnom podklade aj menších základových lavín.
















Tendencia lavinového nebezpečenstva na najbližších 24 hodín: **klesajúca**.

Komentár: Túry vo vysokohorskom teréne si vyžadujú opatnosť a znalosť posúdenia lokálnej lavinovej situácie.

Počasie a snehová pokrývka:

Dnes ráno bolo na horách inverzné počasie, na hrebeňoch takmer jasno, vo Vysokých Tatrách miestami so slabým snežením, na podhorí zamračené alebo hmlisto. Teplota vzduchu sa pohybovala od -8° C do -2° C. Fúkal mierny prevažne východný vietor, na hrebeňoch Tatier čerstvý s rýchlosťou do 40 km/h. Za uplynulých 24 hodín pripadol len miestami poprašok nového snehu. Snehová pokrývka je nerovnomerne rozložená, napadnutý sneh z predchádzajúcich dní je previaty do žľabov a múld, kde sa nachádzajú na tvrdom až ľadovom podklade menej stabilné snehové vankúše a dosky o hrúbke viac ako 50 cm.

Zostavil: Juraj Settey, Horská záchranná služba, Stredisko lavinovej prevencie v Jasnej.

Pohorie:	Vysoké Tatry	Západné Tatry	Nízke Tatry	Veľká Fatra	Malá Fatra
Stupeň lavinového nebezpečenstva:	mierne  	mierne  	mierne  	mierne  	mierne  
Predpokladaný stupeň na nasledujúci deň:	-	-	-	-	-
Počasie:	jasno	jasno	jasno	jasno	jasno
Teplota:	-10 až 2 °C	-10 až 0 °C	-7 až 0 °C	-8 až -2 °C	-8 až -2 °C
smer:	 SV	 SV	 SV	 SV	 SV
Vietor	rýchlosť: 5 až 45 km/h	5 až 30 km/h	5 až 21 km/h	5 až 30 km/h	5 až 30 km/h
	rýchlosť v nárazoch: -	-	-	-	-
Sneh	nový za 24 hodín: -	-	-	-	-
	celkom: 40 až 215 cm	45 až 115 cm	40 až 100 cm	25 až 50 cm	10 až 65 cm

Lavinová situácia

Vo vysokohorskom teréne všetkých pohorí trvá mierne lavinové nebezpečenstvo, t.j. 2. stupeň z päťdielnej medzinárodnej stupnice. Snehová pokrývka je na ojedinelých extrémnych (najmä južných a juhozápadných) svahoch len mierne spevnená. Ojedinele je možný výskyt lavín pri mechanickom zaťažení na extrémnych svahoch. V priebehu dňa je pri oteplení na slnkom osvetlených svahoch príležitostne možný aj samovoľný výskyt snehových splazov a malých lavín, prípadne na trávnom podklade aj menších základových lavín. Väčšie samovoľne vzniknuté lavíny sa neočakávajú.











Tendencia lavinového nebezpečenstva na najbližších 24 hodín: **zotrvalá**.

Komentár:**Počasie a snehová pokrývka:**

Dnes ráno bolo na horách inverzné počasie, na hrebeňoch jasno, na podhorí zamračené alebo hmlisto. Teplota vzduchu sa pohybovala od -10° C do +2° C. Fúkal mierny, miestami silný prevažne severovýchodný vietor do 45 km/h. Za uplynulých 24 hodín nový sneh nepripadol. Snehová pokrývka postupne sadá, ale je nerovnomerne rozložená. Novší sneh z predchádzajúceho sneženia bol vplyvom silného vetra previaty do žľabov a múld (najmä južných expozícií), kde sa nachádzajú na tvrdom až ľadovom podklade menej stabilné snehové dosky a vankúše.

Zostavil: Mgr. Filip Kyzek, Horská záchranná služba, Stredisko lavinovej prevencie v Jasnej.

20.12.2007

Pohorie:	Vysoké Tatry	Západné Tatry	Nízke Tatry	Veľká Fatra	Malá Fatra
Stupeň lavinového nebezpečenstva:	mierne 	mierne 	mierne 	mierne 	mierne 
Predpokladaný stupeň na nasledujúci deň:	-	-	-	-	-
Počasie:	jasno	jasno	jasno	jasno	jasno
Teplota:	-3 až 0 °C	-1 až 1 °C	-1 až 3 °C	-9 až 2 °C	-8 až 3 °C
smer:	 S	 SV	 SV	 S	 V
Vietor	rýchlosť: 20 až 30 km/h	20 až 30 km/h	20 až 30 km/h	0 až 10 km/h	0 až 20 km/h
rýchlosť v nárazoch:	-	-	-	-	-
nový za 24 hodín:	-	-	-	-	-
Sneh	celkom: 40 až 210 cm	40 až 110 cm	40 až 95 cm	20 až 50 cm	10 až 60 cm

Lavinová situácia

Vo vysokohorskom teréne všetkých pohorí trvá mierne lavinové nebezpečenstvo, t.j. 2. stupeň z päťdielnej medzinárodnej stupnice. Ojedinele je možný výskyt lavín pri veľkom mechanickom zaťažení na extrémnych svahoch so sklonom nad 40 stupňov. V priebehu dňa je pri oteplení na slnkom osvetlených svahoch príležitostne možný aj samovoľný výskyt snehových splazov a malých lavín, prípadne na trávnom podklade aj menších základových lavín. Väčšie samovoľne vzniknuté lavíny sa neočakávajú.











Tendencia lavinového nebezpečenstva na najbližších 24 hodín: **klesajúca**.

Komentár:**Počasie a snehová pokrývka:**

Na horách trvá krásne, inverzné počasie, na hrebeňoch jasno, na podhorí zamračené alebo hmlisto. Teplota vzduchu sa pohybovala od -9° C do +3° C. Fúkal mierny severovýchodný vietor do 30 km/h. Za uplynulých 24 hodín nový sneh nepripadol. Snehová pokrývka sa vplyvom striedania kladných denných a záporných nočných teplôt čiastočne stabilizovala. Prevládajú dobré podmienky na vysokohorské túry.

Zostavil: Ing.Ján Peťo, Horská záchraná služba, Stredisko lavinovej prevencie v Jasnej.

21.12.2007

Pohorie:	Vysoké Tatry	Západné Tatry	Nízke Tatry	Veľká Fatra	Malá Fatra
Stupeň lavinového nebezpečenstva:	mierne 	mierne 	mierne 	mierne 	mierne 
Predpokladaný stupeň na nasledujúci deň:	-	-	-	-	-
Počasie:	jasno	jasno	jasno	jasno	jasno
Teplota:	-4 až 3 °C	-4 až 1 °C	0 až 2 °C	-2 až 2 °C	-2 až 2 °C
smer:	 S	 SV	 S	 S	 SV
Vietor	rýchlosť: 10 až 25 km/h	5 až 15 km/h	25 až 32 km/h	5 až 10 km/h	0 až 10 km/h
rýchlosť v nárazoch:	-	-	-	-	-
nový za 24 hodín:	-	-	-	-	-
Sneh	celkom: 40 až 205 cm	40 až 105 cm	40 až 90 cm	20 až 50 cm	10 až 55 cm

Lavinová situácia

Vo vysokohorskom teréne všetkých pohorí trvá mierne lavinové nebezpečenstvo, t.j. 2. stupeň z päťdielnej medzinárodnej stupnice. Ojedinele je možný výskyt lavín pri veľkom mechanickom zaťažení na extrémnych svahoch so sklonom nad 40 stupňov. V priebehu dňa je pri oteplení na slnkom osvetlených svahoch príležitostne možný aj samovoľný výskyt snehových splazov a malých lavín, prípadne na trávnom podklade aj menších základových lavín. Väčšie samovoľne vzniknuté lavíny sa neočakávajú.







Tendencia lavinového nebezpečenstva na najbližších 24 hodín: **klesajúca**.

Komentár:**Počasie a snehová pokrývka:**

Na horách trvá krásne, inverzné počasie, na hrebeňoch jasno, na podhorí zamračené alebo hmlisto. Teplota vzduchu sa pohybovala od -4° C do +3° C. Fúkal mierny severný vietor do 30 km/h. Za uplynulých 24 hodín nový sneh nepripadol. Snehová pokrývka sa vplyvom striedania kladných denných a záporných nočných teplôt čiastočne stabilizovala. Prevládajú dobré podmienky na vysokohorské túry.

Zostavil: Ing.Ján Peťo, Horská záchraná služba, Stredisko lavinovej prevencie v Jasnej.

22.12.2007

Pohorie:	Vysoké Tatry	Západné Tatry	Nízke Tatry	Veľká Fatra	Malá Fatra
Stupeň lavínového nebezpečenstva:	mierne 	mierne 	mierne 	mierne 	mierne 
Predpokladaný stupeň na nasledujúci deň:	-	-	-	-	-
Počasie:	jasno	jasno	jasno	jasno	jasno
Teplota:	-4 až 4 °C	-4 až 3 °C	-4 až 3 °C	-6 až 3 °C	-6 až 2 °C
smer:		 S			
Vietor	rýchlosť: 5 až 21 km/h	5 až 15 km/h	5 až 10 km/h	5 až 15 km/h	5 až 15 km/h
rýchlosť v nárazoch:	-	-	-	-	-
nový za 24 hodín:	-	-	-	-	-
Sneh	celkom: 40 až 205 cm	40 až 105 cm	35 až 90 cm	15 až 50 cm	10 až 55 cm

Lavínová situácia

Vo vysokohorskom teréne všetkých pohorí trvá mierne lavínové nebezpečenstvo, t.j. 2. stupeň z päťdielnej medzinárodnej stupnice. Ojedinele je možný výskyt lavín pri veľkom mechanickom zaťažení na extrémnych svahoch so sklonom nad 40°. V priebehu dňa je pri oteplení na slnkom osvetlených svahoch príležitostne možný aj samovoľný výskyt snehových splazov a malých lavín, na trávnom podklade aj menších základových lavín. Väčšie samovoľne vzniknuté lavíny sa neočakávajú.











Tendencia lavínového nebezpečenstva na najbližších 24 hodín: **zotrvalý stav.**

Komentár:**Počasie a snehová pokrývka:**

Na horách naďalej trvá inverzné počasie, na hrebeňoch jasno, na podhorí zamračené alebo hmlisto. Teplota vzduchu sa pohybovala od -6° C do +4° C, na podhorí až do -15°C. Fúkal len slabý premenlivý vietor do 20 km/h. Za uplynulých 24 hodín nový sneh nepripadol. Snehová pokrývka sa vplyvom striedania kladných denných a záporných nočných teplôt čiastočne stabilizovala, v priebehu dňa je najmä na južných svahoch vlhká až mokrá, na severných svahoch a hrebeňoch je povrch často zľadovatelý. Všeobecne prevládajú dobré podmienky na vysokohorské túry.

Zostavil: Mgr. Filip Kyzek, Horská záchranná služba, Stredisko lavínovej prevencie v Jasnej.

23.12.2007

Pohorie:	Vysoké Tatry	Západné Tatry	Nízke Tatry	Veľká Fatra	Malá Fatra
Stupeň lavínového nebezpečenstva:	malé 	malé 	malé 	malé 	malé 
Predpokladaný stupeň na nasledujúci deň:	-	-	-	-	-
Počasie:	polooblačno	polooblačno	jasno	jasno	jasno
Teplota:	-5 až 3 °C	-5 až 3 °C	-4 až 2 °C	-8 až 1 °C	-7 až 1 °C
smer:	 SZ	 JZ	 JZ	 Z	 Z
Vietor	rýchlosť: 5 až 20 km/h	5 až 15 km/h	5 až 25 km/h	5 až 20 km/h	5 až 20 km/h
rýchlosť v nárazoch:	-	-	-	-	-
nový za 24 hodín:	-	-	-	-	-
Sneh	celkom: 40 až 200 cm	40 až 100 cm	35 až 90 cm	15 až 50 cm	10 až 50 cm

Lavínová situácia

Vo vysokohorskom teréne všetkých pohorí trvá malé lavínové nebezpečenstvo, t.j. 1. stupeň z päťdielnej medzinárodnej stupnice. Snehová pokrývka je všeobecne dobre spevnená a stabilná. V priebehu dňa je pri oteplení na slnkom osvetlených svahoch príležitostne možný samovoľný výskyt snehových splazov a malých lavín, na trávnom podklade aj menších základových lavín.

Všeobecne prevládajú dobré podmienky na vysokohorské túry
Tendencia lavínového nebezpečenstva na najbližších 24 hodín: **v priebehu dňa na slnkom osvetlených svahoch stúpajúca.**









Komentár:**Počasie a snehová pokrývka:**

Na horách naďalej trvá inverzné počasie, na hrebeňoch jasno až polooblačno, na podhorí zamračené alebo hmlisto. Teplota vzduchu sa pohybovala od -7° C do +3° C, na podhorí až do -15°C. Fúkal mierny prevažne západný vietor do 25 km/h. Za uplynulých 24 hodín nový sneh nepripadol. Snehová pokrývka sa vplyvom striedania kladných denných a záporných nočných teplôt stabilizovala, v priebehu dňa je najmä na južných svahoch vlhká až mokrá, na severných svahoch a hrebeňoch je povrch často zľadovatelý.

Zostavil: Mgr. Filip Kyzek, Horská záchranná služba, Stredisko lavínovej prevencie v Jasnej.

24.12.2007

25.12.2007

Pohorie:	Vysoké Tatry	Západné Tatry	Nízke Tatry	Veľká Fatra	Malá Fatra
Stupeň lavínového nebezpečenstva:	malé 	malé 	malé 	malé 	malé 
Predpokladaný stupeň na nasledujúci deň:	-	-	-	-	-
Počasie:	zamračené	zamračené	polooblačno	polooblačno	zamračené
Teplota:	-6 až -1 °C	-5 až -1 °C	-4 až -1 °C	-6 až -2 °C	-8 až -3 °C
smer:	 Z		 Z	 Z	
Vietor	rýchlosť: 5 až 25 km/h	5 až 21 km/h	5 až 21 km/h	5 až 20 km/h	5 až 10 km/h
rýchlosť v nárazoch:	-	-	35 km/h	-	-
nový za 24 hodín:	-	-	-	-	-
Sneh	celkom: 35 až 195 cm	40 až 100 cm	30 až 90 cm	15 až 50 cm	10 až 50 cm











Lavínová situácia

Vo vysokohorskom teréne všetkých pohorí trvá malé lavínové nebezpečenstvo, t.j. 1. stupeň z päťdielnej medzinárodnej stupnice. Snehová pokrývka je všeobecne dobre spevnená a stabilná. V priebehu dňa je pri oteplení príležitostne možný samovoľný výskyt snehových splazov, alebo na trávnom podklade aj menších základových lavín. Bez ohrozenia vyznačených údolných trás. Všeobecne prevládajú dobré podmienky na vysokohorské túry. Tendencia lavínového nebezpečenstva na najbližších 24 hodín: **pri oteplení v priebehu dňa stúpajúca.**

Komentár:**Počasie a snehová pokrývka:**

Na horách bolo takmer zamračené, klasická inverzia pominula, na podhorí miestami hmlisto. Teplota vzduchu sa pohybovala od -6° C do -1° C, na podhorí až do -15°C. Fúkal dosť čerstvý, prevažne západný vietor do 30 km/h. Za uplynulých 24 hodín nový sneh nepripadol. Snehová pokrývka sa vplyvom striedania kladných denných a záporných nočných teplôt stabilizovala, v priebehu dňa je najmä na južných svahoch vlhka, na severných svahoch je sneh suchý premrznutý, kôrovitý, na hrebeňoch je povrch často zľadovatelý.

Zostavil: Juraj Settey, Horská záchranná služba, Stredisko lavínovej prevencie v Jasnej.

Pohorie:	Vysoké Tatry	Západné Tatry	Nízke Tatry	Veľká Fatra	Malá Fatra
Stupeň lavínového nebezpečenstva:	malé 	malé 	malé 	malé 	malé 
Predpokladaný stupeň na nasledujúci deň:	-	-	-	-	-
Počasie:	polooblačno	polooblačno	polooblačno	polooblačno	polooblačno
Teplota:	-7 až -3 °C	-8 až -2 °C	-7 až -2 °C	-7 až -3 °C	-9 až -5 °C
smer:	 JZ	 JV	 J	 SZ	
Vietor	rýchlosť: 5 až 25 km/h	5 až 15 km/h	5 až 15 km/h	5 až 10 km/h	-
rýchlosť v nárazoch:	-	-	-	-	-
nový za 24 hodín:	-	-	-	-	-
Sneh	celkom: 35 až 190 cm	40 až 100 cm	30 až 85 cm	15 až 50 cm	10 až 50 cm

Lavínová situácia

Vo vysokohorskom teréne všetkých pohorí trvá malé lavínové nebezpečenstvo, t.j. 1. stupeň z päťdielnej medzinárodnej stupnice. Snehová pokrývka je všeobecne dobre spevnená a stabilná. V priebehu dňa je pri oteplení ojedinele možný samovoľný výskyt snehových splazov, alebo na trávnom podklade aj menších základových lavín. Bez ohrozenia vyznačených údolných trás. Všeobecne prevládajú dobré podmienky na vysokohorské túry. Tendencia lavínového nebezpečenstva na najbližších 24 hodín: **pri oteplení v priebehu dňa stúpajúca.**











Komentár:**Počasie a snehová pokrývka:**

Na horách bolo polooblačno, na podhorí zamračené nízkou oblačnosťou, miestami hmlisto. Teplota vzduchu sa pohybovala od -7° C do -2° C, na podhorí až do -13°C. Fúkal mierny premenlivý vietor s rýchlosťou do 20 km/h. Za uplynulých 24 hodín nový sneh nepripadol. Snehová pokrývka sa vplyvom striedania kladných denných a záporných nočných teplôt stabilizovala, v priebehu dňa je najmä na južných svahoch vlhka, na severných svahoch je sneh suchý premrznutý, kôrovitý, na hrebeňoch je povrch často zľadovatelý.

Zostavil: Juraj Settey, Horská záchranná služba, Stredisko lavínovej prevencie v Jasnej.

26.12.2007

27.12.2007

Pohorie:	Vysoké Tatry	Západné Tatry	Nízke Tatry	Veľká Fatra	Malá Fatra
Stupeň lavínového nebezpečenstva:	malé 	malé 	malé 	malé 	malé 
Predpokladaný stupeň na nasledujúci deň:	-	-	-	-	-
Počasie:	jasno	jasno	jasno	jasno	jasno
Teplota:	-7 až -4 °C	-4 až -2 °C	-5 až -3 °C	-4 až -2 °C	-5 až -3 °C
smer:	 J	 JV	 V	 Z	 J
Vietor	rýchlosť: 10 až 21 km/h	5 až 10 km/h	5 až 10 km/h	5 až 10 km/h	5 až 10 km/h
rýchlosť v nárazoch:	-	-	-	-	-
nový za 24 hodín:	-	-	-	-	-
Sneh	celkom: 35 až 185 cm	40 až 100 cm	30 až 85 cm	15 až 50 cm	10 až 50 cm

Lavínová situácia











Vo vysokohorskom teréne všetkých pohorí na Slovensku trvá malé lavínové nebezpečenstvo, t.j. 1. stupeň z päťdielnej medzinárodnej stupnice. Snehová pokrývka je všeobecne dobre spevnená a stabilná. V priebehu dňa je pri oteplení ojedinele možný samovoľný výskyt snehových splazov alebo aj menších základových lavín na svahoch s trávnatým podkladom. Nepredpokladá sa žiadne ohrozenie vyznačených údolných trás a objektov lavínami.

Tendencia lavínového nebezpečenstva na najbližších 24 hodín: **pri oteplení v priebehu dňa stúpajúca**. Všeobecne prevládajú dobré podmienky na vysokohorské túry.

Komentár:**Počasie a snehová pokrývka:**

Na horách bolo dnes ráno jasno, na podhorí miestami zamračené s nízkou oblačnosťou. Inverzné počasie aj naďalej pretrváva. Teplota vzduchu sa pohybovala od -7° C do -2° C, na podhorí až do -12° C. Fúkal mierny prevažne južný vietor s rýchlosťou do 20 km/h. Za uplynulých 24 hodín nový sneh nepripadol. Snehová pokrývka sa vplyvom striedania kladných denných a záporných nočných teplôt stabilizovala. V priebehu dňa je snehová pokrývka najmä na južných svahoch vlhka, na severných svahoch je sneh premrznutý a kôrovitý, na hrebeňoch je povrch často hlavne z rána zľadovatelý.

Zostavil: Ing. Milan Lizuch, Horská záchranná služba, Stredisko lavínovej prevencie v Jasnej.

Pohorie:	Vysoké Tatry	Západné Tatry	Nízke Tatry	Veľká Fatra	Malá Fatra
Stupeň lavínového nebezpečenstva:	malé 	malé 	malé 	malé 	malé 
Predpokladaný stupeň na nasledujúci deň:	-	-	-	-	-
Počasie:	jasno	jasno	jasno	jasno	jasno
Teplota:	-7 až -3 °C	-7 až -3 °C	-5 až -3 °C	-4 až -1 °C	-4 až -1 °C
smer:	 JV	 V	 JV	 SV	 SV
Vietor	rýchlosť: 5 až 20 km/h	5 až 15 km/h	5 až 10 km/h	5 až 10 km/h	5 až 10 km/h
rýchlosť v nárazoch:	-	-	-	-	-
nový za 24 hodín:	-	-	-	-	-
Sneh	celkom: 35 až 180 cm	40 až 95 cm	30 až 85 cm	15 až 45 cm	10 až 45 cm

Lavínová situácia

Vo vysokohorskom teréne všetkých pohorí na Slovensku naďalej trvá malé lavínové nebezpečenstvo, t.j. 1. stupeň z päťdielnej medzinárodnej stupnice. Snehová pokrývka je všeobecne dobre spevnená a stabilná. V priebehu dňa je pri oteplení ojedinele možný samovoľný výskyt snehových splazov alebo aj menších základových lavín na svahoch s trávnatým podkladom. Nepredpokladá sa žiadne ohrozenie vyznačených údolných trás a objektov lavínami.

Tendencia lavínového nebezpečenstva na najbližších 24 hodín: **pri oteplení v priebehu dňa stúpajúca**. Vo všetkých pohoríach prevládajú dobré podmienky na vysokohorské túry.











Komentár:**Počasie a snehová pokrývka:**

Na horách bolo dnes ráno jasno. Inverzné počasie aj naďalej trvá. Teplota vzduchu sa pohybovala od -7° C do -1° C, na podhorí až do -10° C. Fúkal len slabý až mierny vietor východných smerov s rýchlosťou do 20 km/h. Za uplynulých 24 hodín nový sneh nepripadol. Snehová pokrývka sa vplyvom striedania kladných denných a záporných nočných teplôt stabilizovala. V priebehu dňa je snehová pokrývka najmä na južných svahoch vlhka, na severných svahoch je sneh premrznutý s kôrou, na hrebeňoch je povrch často hlavne z rána zľadovatelý.

Zostavil: Ing. Milan Lizuch, Horská záchranná služba, Stredisko lavínovej prevencie v Jasnej.

28.12.2007

29.12.2007

Pohorie:	Vysoké Tatry	Západné Tatry	Nízke Tatry	Veľká Fatra	Malá Fatra
Stupeň lavínového nebezpečenstva:	malé AM PM 1 1 	malé AM PM 1 1 	malé AM PM 1 1 	malé AM PM 1 1 	malé AM PM 1 1 
Predpokladaný stupeň na nasledujúci deň:	-	-	-	-	-
Počasie:	polooblačno	jasno	jasno	jasno	jasno
Teplota:	-5 až -1 °C	-6 až -2 °C	-4 až -2 °C	-4 až -2 °C	-5 až -1 °C
smer:	 SZ	 JZ	 Z	 Z	 Z
Vietor rýchlosť:	5 až 25 km/h	5 až 21 km/h	5 až 10 km/h	5 až 10 km/h	5 až 10 km/h
rýchlosť v nárazoch:	-	-	-	-	-
nový za 24 hodín:	-	-	-	-	-
Sneh celkom:	35 až 180 cm	40 až 95 cm	30 až 85 cm	15 až 45 cm	10 až 45 cm

Lavínová situácia











Vo vysokohorskom teréne všetkých pohorí na Slovensku naďalej trvá malé lavínové nebezpečenstvo, t.j. 1. stupeň z päťdielnej medzinárodnej stupnice. Snehová pokrývka je všeobecne dobre spevnená a stabilná. V priebehu dňa je pri oteplení ojedinele možný samovoľný výskyt snehových splazov alebo aj menších základových lavín na svahoch s trávnatým podkladom. Nepredpokladá sa žiadne ohrozenie vyznačených údolných trás a objektov lavínami.

Tendencia lavínového nebezpečenstva na najbližších 24 hodín: **pri oteplení v priebehu dňa stúpajúca**. Vo všetkých pohoríach prevládajú dobré podmienky na vysokohorské túry.

Komentár:**Počasie a snehová pokrývka:**

Na horách bolo dnes ráno jasno až polojasno. Inverzné počasie aj naďalej trvá. Teplota vzduchu sa pohybovala od -6° C do -1° C, na podhorí až do -12° C. Fúkal mierny až dosť čerstvý vietor západných smerov s rýchlosťou do 25 km/h. Za uplynulých 24 hodín nový sneh nepripadol. Snehová pokrývka sa vplyvom striedania kladných denných a záporných nočných teplôt stabilizovala. V priebehu dňa je snehová pokrývka najmä na južných svahoch vlhka, na severných svahoch je sneh premrznutý s kôrou, na hrebeňoch je povrch často hlavne z rána zľadovatelý.

Zostavil: Ing. Milan Lizuch, Horská záchranná služba, Stredisko lavínovej prevencie v Jasnej.

Pohorie:	Vysoké Tatry	Západné Tatry	Nízke Tatry	Veľká Fatra	Malá Fatra
Stupeň lavínového nebezpečenstva:	malé AM PM 1 1 	malé AM PM 1 1 	malé AM PM 1 1 	malé AM PM 1 1 	malé AM PM 1 1 
Predpokladaný stupeň na nasledujúci deň:	-	-	-	-	-
Počasie:	polooblačno	polooblačno	jasno	jasno	polooblačno
Teplota:	-4 až 2 °C	-4 až -1 °C	-5 až -2 °C	-6 až -2 °C	-5 až -1 °C
smer:	 Z	 JZ	 JZ	 SZ	 SZ
Vietor rýchlosť:	5 až 20 km/h	5 až 21 km/h	20 až 35 km/h	5 až 21 km/h	20 až 35 km/h
rýchlosť v nárazoch:	-	-	-	-	-
nový za 24 hodín:	-	-	-	-	-
Sneh celkom:	35 až 180 cm	40 až 95 cm	30 až 85 cm	15 až 45 cm	10 až 45 cm

Lavínová situácia

Vo vysokohorskom teréne všetkých pohorí na Slovensku naďalej trvá malé lavínové nebezpečenstvo, t.j. 1. stupeň z päťdielnej medzinárodnej stupnice. Snehová pokrývka je všeobecne dobre spevnená a stabilná. V priebehu dňa je pri oteplení ojedinele možný samovoľný výskyt snehových splazov alebo aj menších základových lavín na svahoch s trávnatým podkladom. Nepredpokladá sa žiadne ohrozenie vyznačených údolných trás a objektov lavínami.

Tendencia lavínového nebezpečenstva na najbližších 24 hodín: **pri oteplení v priebehu dňa stúpajúca**. Vo všetkých pohoríach prevládajú dobré podmienky na vysokohorské túry.











Komentár:**Počasie a snehová pokrývka:**

Na horách bolo aj dnes ráno jasno až polojasno. Inverzné počasie naďalej trvá. Teplota vzduchu sa pohybovala od -6° C do +2° C, na podhorí bolo z rána hmlisto s teplotou vzduchu až do -12° C. Fúkal dosť čerstvý až čerstvý vietor západných smerov s rýchlosťou do 35 km/h. Za uplynulých 24 hodín nový sneh nepripadol. Snehová pokrývka sa vplyvom striedania kladných denných a záporných nočných teplôt stabilizovala. V priebehu dňa je snehová pokrývka najmä na južných svahoch vlhka, na severných svahoch je sneh premrznutý s kôrou, na hrebeňoch je povrch často hlavne z rána zľadovatelý.

Zostavil: Ing. Milan Lizuch, Horská záchranná služba, Stredisko lavínovej prevencie v Jasnej.

30.12.2007

31.12.2007

Pohorie:	Vysoké Tatry	Západné Tatry	Nízke Tatry	Veľká Fatra	Malá Fatra
Stupeň lavínového nebezpečenstva:	malé AM PM 1 1 	malé AM PM 1 1 	malé AM PM 1 1 	malé AM PM 1 1 	malé AM PM 1 1 
Predpokladaný stupeň na nasledujúci deň:	-	-	-	-	-
Počasie:	jasno	jasno	jasno	jasno	jasno
Teplota:	-7 až -3 °C	-5 až -2 °C	-6 až -2 °C	-6 až -2 °C	-6 až -3 °C
smer:	 SZ	 SZ	 SZ	 S	 SZ
Vietor	rýchlosť: 5 až 15 km/h	5 až 10 km/h	5 až 15 km/h	5 až 10 km/h	5 až 15 km/h
rýchlosť v nárazoch:	-	-	-	-	-
Sneh	nový za 24 hodín: -	-	-	-	-
celkom:	35 až 180 cm	40 až 90 cm	30 až 85 cm	15 až 45 cm	10 až 45 cm

Lavínová situácia











Vo vysokohorskom teréne všetkých pohorí na Slovensku naďalej trvá malé lavínové nebezpečenstvo, t.j. 1. stupeň z päťdielnej medzinárodnej stupnice. Snehová pokrývka je všeobecne dobre spevnená a stabilná. V priebehu dňa je pri oteplení ojedinele možný samovoľný výskyt snehových splazov alebo aj menších základových lavín na svahoch s trvnatým podkladom. Nepredpokladá sa žiadne ohrozenie vyznačených údolných trás a objektov lavínami.

Tendencia lavínového nebezpečenstva na najbližších 24 hodín: **pri oteplení v priebehu dňa stúpajúca**. Vo všetkých pohoriach prevládajú dobré podmienky na vysokohorské túry.

Komentár:**Počasie a snehová pokrývka:**

Na horách bolo aj dnes ráno jasno. Inverzné počasie naďalej trvá. Teplota vzduchu sa pohybovala od -7° C do -2° C, na podhorí bolo z rána hmlisto s teplotou vzduchu až do -15° C. Fúkal slabý až mierny prevažne severozápadný vietor s rýchlosťou do 15 km/h. Za uplynulých 24 hodín nový sneh nepripadol. Snehová pokrývka sa vplyvom striedania kladných denných a záporných nočných teplôt stabilizovala. V priebehu dňa je snehová pokrývka najmä na južných svahoch vlhka, na severných svahoch je sneh premrznutý s kôrou, na hrebeňoch je povrch často hlavne z rána zľadovatelý.

Zostavil: Ing. Milan Lizuch, Horská záchranná služba, Stredisko lavínovej prevencie v Jasnej.

Pohorie:	Vysoké Tatry	Západné Tatry	Nízke Tatry	Veľká Fatra	Malá Fatra
Stupeň lavínového nebezpečenstva:	malé AM PM 1 1 	malé AM PM 1 1 	malé AM PM 1 1 	malé AM PM 1 1 	malé AM PM 1 1 
Predpokladaný stupeň na nasledujúci deň:	-	-	-	-	-
Počasie:	zamračené	zamračené	zamračené	zamračené	hmla
Teplota:	-11 až -4 °C	-9 až -5 °C	-8 až -3 °C	-8 až -2 °C	-6 až -3 °C
smer:	 Z	 JZ	 SZ	 SZ	 SZ
Vietor	rýchlosť: 5 až 25 km/h	10 až 25 km/h	5 až 10 km/h	5 až 10 km/h	5 až 10 km/h
rýchlosť v nárazoch:	-	-	-	-	-
Sneh	nový za 24 hodín: 0 až poprašok cm	0 až 0 cm	0 až 0 cm	0 až poprašok cm	0 až 0 cm
celkom:	35 až 170 cm	35 až 90 cm	30 až 85 cm	15 až 45 cm	10 až 45 cm

Lavínová situácia

Vo vysokohorskom teréne všetkých pohorí na Slovensku naďalej trvá malé lavínové nebezpečenstvo, t.j. 1. stupeň z päťdielnej medzinárodnej stupnice. Snehová pokrývka je všeobecne dobre spevnená a stabilná. Nepredpokladá sa žiadne ohrozenie vyznačených údolných trás a objektov lavínami. Vo všetkých pohoriach prevládajú dobré podmienky na vysokohorské túry

Tendencia lavínového nebezpečenstva na najbližších 24 hodín: **je stúpajúca**.

Na severných expozíciách, vplyvom pretrvávajúcej nízkych teplôt, sa tvoria v snehovej pokrývke málo stabilné snehové vrstvy hranatozrnitého snehu alebo dutinovej inováte! Pri veľkom mechanickom zaťažení je možnosť odtrhnutia stredne veľkých doskových lavín!

Komentár:**Počasie a snehová pokrývka:**

Na horách bolo ráno polooblačno až zamračené, hmla alebo slabé sneženie. Teplota vzduchu sa pohybovala od -11° C do -1° C. Fúkal slabý až dosť čerstvý prevažne západný vietor s rýchlosťou do 25 km/h. Za uplynulých 24 hodín pripadlo len do poprašku nového snehu. Snehová pokrývka sa vplyvom striedania kladných denných a záporných nočných teplôt stabilizovala. V priebehu dňa je snehová pokrývka najmä na južných svahoch vlhka, na severných svahoch je sneh premrznutý s kôrou, na hrebeňoch je povrch často hlavne z rána zľadovatelý.

Zostavil: Ing. Roman Švanda, Horská záchranná služba, Stredisko lavínovej prevencie v Jasnej.

01.01.2008

02.01.2008

Pohorie:	Vysoké Tatry	Západné Tatry	Nízke Tatry	Veľká Fatra	Malá Fatra
Stupeň lavínového nebezpečenstva:	malé 	malé 	malé 	malé 	malé
Predpokladaný stupeň na nasledujúci deň:	-	-	-	-	-
Počasie:	slabé sneženie	zamračené	zamračené	polooblačno	polooblačno
Teplota:	-13 až -8 °C	-13 až -8 °C	-12 až -8 °C	-9 až -7 °C	-10 až -6 °C
smer:					
Vietor rýchlosť:	5 až 20 km/h	5 až 20 km/h	5 až 20 km/h	20 až 45 km/h	20 až 45 km/h
rýchlosť v nárazoch:	-	-	-	-	-
Sneh nový za 24 hodín:	0 až 1 cm	0 až 1 cm	0 až poprašok cm	0 až 1 cm	2 až 3 cm
Sneh celkom:	35 až 165 cm	35 až 90 cm	30 až 85 cm	15 až 45 cm	10 až 45 cm

Lavínová situácia

Vo vysokohorskom teréne všetkých pohorí na Slovensku naďalej trvá malé lavínové nebezpečenstvo, t.j. 1. stupeň z päťdielnej medzinárodnej stupnice. Snehová pokrývka je všeobecne dobre spevnená a stabilná. Nepredpokladá sa žiadne ohrozenie vyznačených údolných trás a objektov lavínami. Vo všetkých pohorách prevládajú dobré podmienky na vysokohorské túry.

Tendencia lavínového nebezpečenstva na najbližších 24 hodín: **je stúpajúca. Na severných expozíciách, vplyvom pretrvávajúcich nízkych teplôt, sa tvoria v snehovej pokrývke málo stabilné snehové vrstvy hranatozrného snehu alebo dutinovej inováte! Pri veľkom mechanickom zaťažení je možnosť odtrhnutia stredne veľkých doskových lavín!**

Komentár:**Počasie a snehová pokrývka:**

Na horách bolo ráno polooblačno až zamračené, hmla alebo slabé sneženie. Teplota vzduchu sa pohybovala od -13° C do -6°C. Fúkal slabý až mierny, vo Fatrách silný vietor severných smerov s rýchlosťou do 45 km/h. Za uplynulých 24 hodín pripadlo len do 3 cm nového snehu. Snehová pokrývka sa vplyvom striedania kladných denných a záporných nočných teplôt stabilizovala. V priebehu dňa je snehová pokrývka najmä na južných svahoch vlhká. Na severných svahoch je sneh premrznutý s kôrou. Na hrebeňoch je povrch snehu často hlavne z rána zľadovatený.

Zostavil: Ing. Roman Švanda, Horská záchraná služba, Stredisko lavínovej prevencie v Jasnej.

Pohorie:	Vysoké Tatry	Západné Tatry	Nízke Tatry	Veľká Fatra	Malá Fatra
Stupeň lavínového nebezpečenstva:	mierne 	mierne 	malé 	malé 	malé
Predpokladaný stupeň na nasledujúci deň:	-	-	-	-	-
Počasie:	zamračené	zamračené	zamračené	polooblačno	polooblačno
Teplota:	-14 až -6 °C	-12 až -6 °C	-12 až -6 °C	-8 až -4 °C	-9 až -7 °C
smer:					
Vietor rýchlosť:	5 až 20 km/h	5 až 20 km/h	10 až 30 km/h	5 až 20 km/h	5 až 20 km/h
rýchlosť v nárazoch:	-	-	-	-	-
Sneh nový za 24 hodín:	1 až 10 cm	poprašok až 7 cm	0 až 5 cm	0 až 1 cm	0 až 3 cm
Sneh celkom:	35 až 165 cm	35 až 95 cm	30 až 85 cm	15 až 45 cm	10 až 45 cm

Lavínová situácia

Vo vysokohorskom teréne Vysokých a Západných Tatier, hlavne na severných expozíciách sa vytvorilo mierne lavínové nebezpečenstvo, t.j. 2. stupeň z päťdielnej medzinárodnej stupnice. V ostatných pohorách trvá malé lavínové nebezpečenstvo, t.j. 1. stupeň. Snehová pokrývka je na ojedinelých extrémnych strmých svahoch len mierne spevnená inak všeobecne dobre spevnená. Možný je ojedinelý výskyt lavín pri mechanickom zaťažení. Väčšie samovoľne vzniknuté lavíny sa neočakávajú. Pri zohľadnení lokálnych extrémnych, strmých svahov prevládajú dobré podmienky na vysokohorské túry.

Tendencia lavínového nebezpečenstva na najbližších 24 hodín: **je zotrvalá.**

Komentár:**Počasie a snehová pokrývka:**

Na horách bolo ráno polooblačno až zamračené, hmla alebo slabé sneženie. Teplota vzduchu sa pohybovala od -14° C do -6°C. Fúkal slabý až dosť čerstvý vietor severných smerov s rýchlosťou do 25 km/h. Za uplynulých 24 hodín pripadlo do 10 cm nového snehu.

Na severných expozíciách, vplyvom pretrvávajúcich nízkych teplôt, sa tvoria v snehovej pokrývke málo stabilné snehové vrstvy hranatozrného snehu alebo dutinovej inováte! Pri veľkom mechanickom zaťažení je možnosť odtrhnutia stredne veľkých doskových lavín!

Zostavil: Ing. Roman Švanda, Horská záchraná služba, Stredisko lavínovej prevencie v Jasnej.

03.01.2008

04.01.2008

Pohorie:	Vysoké Tatry	Západné Tatry	Nízke Tatry	Veľká Fatra	Malá Fatra
Stupeň lavínového nebezpečenstva:	mierne 	mierne 	malé 	malé 	malé
Predpokladaný stupeň na nasledujúci deň:	-	-	-	-	-
Počasie:	polooblačno	jasno	hmla	hmla	hmla
Teplota:	-12 až -6 °C	-13 až -9 °C	-13 až -8 °C	-7 až -4 °C	-9 až -7 °C
smer:	J	JV	J	SZ	J
Vietor rýchlosť:	10 až 21 km/h	5 až 25 km/h	20 až 35 km/h	5 až 20 km/h	20 až 35 km/h
rýchlosť v nárazoch:	-	-	45 km/h	-	45 km/h
Sneh nový za 24 hodín:	0 až poprašok cm	-	0 až 1 cm	-	0 až poprašok cm
celkom:	35 až 155 cm	35 až 95 cm	30 až 80 cm	15 až 40 cm	10 až 40 cm

Lavínová situácia

Vo vysokohorskom teréne Vysokých a Západných Tatier, hlavne na severných expozíciách trvá mierne lavínové nebezpečenstvo, t.j. 2. stupeň z päťdielnej medzinárodnej stupnice. V ostatných pohoríach trvá malé lavínové nebezpečenstvo, t.j. 1. stupeň. Snehová pokrývka je na ojedinelých extrémnych strmých svahoch len mierne spevnená inak všeobecne dobre spevnená. Možný je ojedinelý výskyt menších doskových lavín pri veľkom mechanickom zaťažení. Väčšie samovoľne vzniknuté lavíny sa neočakávajú. Pri zohľadnení lokálnych extrémnych, strmých svahov prevládajú dobré podmienky na vysokohorské túry.

Tendencia lavínového nebezpečenstva na najbližších 24 hodín: **zotrvalá**.

Počasie a snehová pokrývka:

Vo vysokých polohách Tatier bolo jasno, v nižších polohách zamračené a hmlisto. Teplota vzduchu sa pohybovala od -13° C do -7°C. Fúkal čerstvý vietor južných smerov s rýchlosťou do 35 km/h. Za uplynulých 24 hodín pripadlo od poprašku do 1 cm nového snehu.

Na severných expozíciách sa vplyvom pretrvávajúcich nízkych teplôt vytvorili v snehovej pokrývke málo stabilné snehové vrstvy hranatozrného snehu alebo dutinovej inoväte! Pri veľkom mechanickom zaťažení je možnosť odtrhnutia stredne veľkých doskových lavín!

Zostavil: Ing. Ján Peťo, Horská záchranná služba, Stredisko lavínovej prevencie v Jasnej.

Pohorie:	Vysoké Tatry	Západné Tatry	Nízke Tatry	Veľká Fatra	Malá Fatra
Stupeň lavínového nebezpečenstva:	mierne 	mierne 	malé 	malé 	malé
Predpokladaný stupeň na nasledujúci deň:	-	-	-	-	-
Počasie:	polooblačno	polooblačno	zamračené	zamračené	zamračené
Teplota:	-14 až -9 °C	-12 až -8 °C	-13 až -8 °C	-9 až -6 °C	-9 až -7 °C
smer:	JZ	JZ	J	J	JZ
Vietor rýchlosť:	25 až 45 km/h	35 až 55 km/h	35 až 72 km/h	25 až 55 km/h	25 až 55 km/h
rýchlosť v nárazoch:	55 km/h	85 km/h	90 km/h	-	-
Sneh nový za 24 hodín:	0 až 0 cm	0 až 0 cm	0 až 0 cm	0 až 0 cm	0 až 0 cm
celkom:	35 až 155 cm	35 až 95 cm	30 až 85 cm	15 až 40 cm	10 až 45 cm

Lavínová situácia

Vo vysokohorskom teréne Vysokých a Západných Tatier, hlavne na severných expozíciách trvá mierne lavínové nebezpečenstvo, t.j. 2. stupeň z päťdielnej medzinárodnej stupnice. V ostatných pohoríach trvá malé lavínové nebezpečenstvo, t.j. 1. stupeň. Snehová pokrývka je na ojedinelých extrémnych strmých svahoch len mierne spevnená inak všeobecne dobre spevnená. Možný je ojedinelý výskyt menších doskových lavín pri veľkom mechanickom zaťažení. Väčšie samovoľne vzniknuté lavíny sa neočakávajú. Pri zohľadnení lokálnych extrémnych, strmých svahov prevládajú dobré podmienky na vysokohorské túry.

Tendencia lavínového nebezpečenstva na najbližších 24 hodín: **je zotrvalá**.

Komentár:**Počasie a snehová pokrývka:**

Na horách bolo dnes ráno polooblačno až zamračené. Teplota vzduchu sa pohybovala od -14°C do -5°C. Fúkal dosť čerstvý prevažne juhozápadný vietor s rýchlosťou do 40 km/h, na hrebeňoch hôr prudký až búrlivý vietor v nárazoch až do 90 km/h. Za uplynulých 24 hodín nový sneh nepripadol.

Na severných expozíciách sa vplyvom pretrvávajúcich nízkych teplôt vytvorili v snehovej pokrývke málo stabilné snehové vrstvy hranatozrného snehu alebo dutinovej inoväte! Pri veľkom mechanickom zaťažení je možnosť odtrhnutia stredne veľkých doskových lavín!

Zostavil: Ing. Roman Švanda, Horská záchranná služba, Stredisko lavínovej prevencie v Jasnej.

05.01.2008

06.01.2008

Pohorie:	Vysoké Tatry	Západné Tatry	Nízke Tatry	Veľká Fatra	Malá Fatra
Stupeň lavínového nebezpečenstva:	mierne 	mierne 	malé 	malé 	malé
Predpokladaný stupeň na nasledujúci deň:	-	-	-	-	-
Počasie:	polooblačno	jasno	polooblačno	jasno	jasno
Teplota:	-7 až -1 °C	-8 až -4 °C	-13 až -8 °C	-9 až -8 °C	-10 až -7 °C
smer:	JZ	JZ	J	SZ	Z
Vietor rýchlosť:	20 až 45 km/h	25 až 60 km/h	20 až 72 km/h	5 až 20 km/h	25 až 55 km/h
rýchlosť v nárazoch:	72 km/h	90 km/h	90 km/h	35 km/h	-
nový za 24 hodín:	0 až poprašok cm	0 až 0 cm	0 až 0 cm	0 až 0 cm	0 až 0 cm
Sneh celkom:	35 až 150 cm	30 až 90 cm	30 až 85 cm	10 až 40 cm	10 až 45 cm

Lavínová situácia

Vo vysokohorskom teréne Vysokých a Západných Tatier, hlavne na severných expozíciách trvá mierne lavínové nebezpečenstvo, t.j. 2. stupeň z päťdielnej medzinárodnej stupnice. V ostatných pohoríach trvá malé lavínové nebezpečenstvo, t.j. 1. stupeň. Snehová pokrývka je na ojedinelých extrémnych strmých svahoch len mierne spevnená inak všeobecne dobre spevnená. Možný je ojedinelý výskyt menších doskových lavín pri veľkom mechanickom zaťažení. Väčšie samovoľne vzniknuté lavíny sa neočakávajú. Pri zohľadnení lokálnych extrémnych, strmých svahov prevládajú dobré podmienky na vysokohorské túry.

Tendencia lavínového nebezpečenstva na najbližších 24 hodín: **je zotrvalá.**

Komentár:**Počasie a snehová pokrývka:**

Na horách bolo dnes ráno jasno až polooblačno. Teplota vzduchu sa pohybovala od -14°C do -1°C. Fúkal dosť čerstvý prevažne juhozápadný vietor s rýchlosťou do 30 km/h, na hrebeňoch hôr búrlivý vietor v nárazoch až do 90 km/h. Za uplynulých 24 hodín pripadlo len do poprašku nového snehu.

Na severných expozíciách sa vplyvom pretrvávajúcej nízkej teploty vytvorili v snehovej pokrývke málo stabilné snehové vrstvy hranatozrného snehu alebo dutinovej inoväte! Pri veľkom mechanickom zaťažení je možnosť odtrhnutia stredne veľkých doskových lavín!

Zostavil: Ing. Roman Švanda, Horská záchranná služba, Stredisko lavínovej prevencie v Jasnej.

Pohorie:	Vysoké Tatry	Západné Tatry	Nízke Tatry	Veľká Fatra	Malá Fatra
Stupeň lavínového nebezpečenstva:	mierne 	mierne 	mierne 	malé 	malé
Predpokladaný stupeň na nasledujúci deň:	-	-	-	-	-
Počasie:	silné sneženie	slabé sneženie	silné sneženie	slabé sneženie	zamračené
Teplota:	-6 až -1 °C	-4 až 2 °C	-8 až -4 °C	-7 až -4 °C	-5 až -2 °C
smer:	JZ	JZ	JZ	JZ	JZ
Vietor rýchlosť:	45 až 80 km/h	35 až 55 km/h	32 až 72 km/h	20 až 55 km/h	20 až 55 km/h
rýchlosť v nárazoch:	85 km/h	75 km/h	90 km/h	-	-
nový za 24 hodín:	3 až 15 cm	1 až 10 cm	1 až 10 cm	4 až 7 cm	0 až 4 cm
Sneh celkom:	40 až 160 cm	35 až 95 cm	35 až 90 cm	15 až 45 cm	15 až 50 cm

Lavínová situácia

Vo vysokohorskom teréne Tatier je mierne lavínové nebezpečenstvo, t.j. 2. stupeň z päťdielnej medzinárodnej stupnice. Vo Fatrách trvá malé lavínové nebezpečenstvo, t.j. 1. stupeň. Snehová pokrývka je na ojedinelých extrémnych strmých svahoch len mierne spevnená inak všeobecne dobre spevnená. Možný je ojedinelý výskyt menších doskových lavín pri veľkom mechanickom zaťažení. Väčšie samovoľne vzniknuté lavíny sa neočakávajú. Pri zohľadnení lokálnych extrémnych, strmých svahov prevládajú dobré podmienky na vysokohorské túry.

Tendencia lavínového nebezpečenstva na najbližších 24 hodín: **je vzhľadom na sneženie a silný vietor stúpajúca!**

Komentár:**Počasie a snehová pokrývka:**

Na horách bolo dnes ráno oblačno až zamračené, v nižších polohách s mrholením, dažďom alebo dážď so snehom, vo vyšších polohách so snežením. Oteplilo sa, teplota vzduchu sa pohybovala od -8°C do +3°C. Fúkal čerstvý až prudký vietor južných smerov s rýchlosťou do 75 km/h, na hrebeňoch hôr vietor s rýchlosťou víchrice, v nárazoch až do 100 km/h. Za uplynulých 24 hodín pripadlo do 15 cm nového snehu. Nový sneh je silným vetrom previevaný na zväčšené svahy, kde vytvára menej stabilné snehové útvary - snehové dosky, preveje alebo snehové vankúše!

Na severných expozíciách sa vplyvom pretrvávajúcej nízkej teploty vytvorili v snehovej pokrývke málo stabilné snehové vrstvy hranatozrného snehu alebo dutinovej inoväte! Pri veľkom mechanickom zaťažení je možnosť odtrhnutia stredne veľkých doskových lavín!

Zostavil: Ing. Roman Švanda, Horská záchranná služba, Stredisko lavínovej prevencie v Jasnej.

07.01.2008

08.01.2008

Pohorie:	Vysoké Tatry	Západné Tatry	Nízke Tatry	Veľká Fatra	Malá Fatra
Stupeň lavínového nebezpečenstva:	mierne 	mierne 	mierne 	mierne 	mierne
Predpokladaný stupeň na nasledujúci deň:	-	-	-	-	-
Počasie:	slabé sneženie	slabé sneženie	hmla	polooblačno	zamračené
Teplota:	-13 až -5 °C	-10 až -4 °C	-9 až -4 °C	-7 až -4 °C	-7 až -4 °C
smer:	SZ	SZ	S	SZ	Z
Vietor	rýchlosť: 10 až 45 km/h	5 až 21 km/h	5 až 35 km/h	5 až 20 km/h	5 až 21 km/h
	rýchlosť v nárazoch: 55 km/h	45 km/h	50 km/h	35 km/h	35 km/h
Sneh	nový za 24 hodín: 5 až 15 cm	3 až 6 cm	10 až 15 cm	5 až 15 cm	5 až 15 cm
	celkom: 45 až 170 cm	40 až 100 cm	40 až 100 cm	25 až 60 cm	25 až 60 cm

Lavínová situácia

Vo vysokohorskom teréne všetkých pohorí trvá mierne lavínové nebezpečenstvo, t.j. 2. stupeň z päťdielnej medzinárodnej stupnice. Snehová pokrývka je na ojedinelých extrémnych, strmých svahoch len mierne spevnená. Pri mechanickom zaťažení je možný ojedinelý výskyt lavín z nového snehu, prípadne doskových lavín zo staršieho snehu. Väčšie samovoľne vzniknuté lavíny sa neočakávajú.

Tendencia lavínového nebezpečenstva na najbližších 24 hodín: **vzhľadom na ďalšie sneženie stúpajúca!**

Komentár:**Počasie a snehová pokrývka:**

Na horách bolo dnes ráno oblačno až zamračené, miestami hmlisto a so slabým snežením. Teplota vzduchu sa pohybovala od -13°C do -4°C. Fúkal mierny až čerstvý severozápadný vietor rýchlosťou do 45 km/h, na hrebeňoch hôr v nárazoch do 60 km/h. Za uplynulých 24 hodín pripadlo od 5 do 15 cm nového snehu. Nový sneh je silným vetrom previevaný na záveterné svahy, kde vytvára menej stabilné snehové útvary - snehové dosky, preveje alebo snehové vankúše!

Zostavil: Mgr. Filip Kyzek, Horská záchranná služba, Stredisko lavínovej prevencie v Jasnej.

Pohorie:	Vysoké Tatry	Západné Tatry	Nízke Tatry	Veľká Fatra	Malá Fatra
Stupeň lavínového nebezpečenstva:	mierne 	mierne 	mierne 	mierne 	mierne
Predpokladaný stupeň na nasledujúci deň:	-	-	-	-	-
Počasie:	polooblačno	zamračené	zamračené	slabé sneženie	slabé sneženie
Teplota:	-12 až -4 °C	-10 až -4 °C	-8 až -3 °C	-5 až -1 °C	-6 až -1 °C
smer:	SZ	SZ	SZ	SZ	Z
Vietor	rýchlosť: 10 až 45 km/h	10 až 35 km/h	10 až 35 km/h	10 až 35 km/h	5 až 35 km/h
	rýchlosť v nárazoch: 60 km/h	60 km/h	65 km/h	60 km/h	60 km/h
Sneh	nový za 24 hodín: 1 až 5 cm	1 až 5 cm	1 až 10 cm	3 až 10 cm	2 až 8 cm
	celkom: 45 až 175 cm	40 až 105 cm	40 až 105 cm	30 až 65 cm	30 až 65 cm

Lavínová situácia

Vo vysokohorskom teréne všetkých pohorí trvá mierne lavínové nebezpečenstvo, t.j. 2. stupeň z päťdielnej medzinárodnej stupnice. Snehová pokrývka je na ojedinelých extrémnych, strmých svahoch len mierne spevnená. Pri mechanickom zaťažení je možný výskyt lavín z nového snehu, na severných expozíciách prípadne doskových lavín zo staršieho snehu. Väčšie samovoľne vzniknuté lavíny sa neočakávajú.

Tendencia lavínového nebezpečenstva na najbližších 24 hodín: **vzhľadom na ďalšie sneženie stúpajúca!**

Komentár:**Počasie a snehová pokrývka:**

Na horách bolo dnes ráno prevažne zamračené, od západu postupne so snežením. Teplota vzduchu sa pohybovala od -12°C do -1°C. Fúkal čerstvý severozápadný vietor rýchlosťou do 40 km/h, na hrebeňoch hôr v nárazoch do 65 km/h. Za uplynulých 24 hodín pripadlo od 1 do 10 cm nového suchého snehu. Nový sneh je silným vetrom previevaný na záveterné svahy, kde vytvára menej stabilné snehové útvary - snehové dosky, preveje alebo snehové vankúše!
Na severných expozíciách sa vplyvom predchádzajúceho bezrážkového obdobia s nízkymi teplotami vytvorili v snehovej pokrývke nestabilné snehové vrstvy hranatozrného snehu a dutinovej inoväte. Pri mechanickom zaťažení je možnosť odtrhnutia malých a stredne veľkých doskových lavín.

Zostavil: Mgr. Filip Kyzek, Horská záchranná služba, Stredisko lavínovej prevencie v Jasnej.

09.01.2008

10.01.2008

Pohorie:	Vysoké Tatry	Západné Tatry	Nízke Tatry	Veľká Fatra	Malá Fatra
Stupeň lavínového nebezpečenstva:	mierne 	mierne 	mierne 	mierne 	mierne
Predpokladaný stupeň na nasledujúci deň:	-	-	-	-	-
Počasie:	jasno	jasno	jasno	jasno	jasno
Teplota:	-11 až -4 °C	-9 až -3 °C	-8 až -4 °C	-7 až -3 °C	-7 až -3 °C
smer:					
Vietor rýchlosť:	5 až 21 km/h	5 až 25 km/h	5 až 32 km/h	5 až 30 km/h	5 až 35 km/h
rýchlosť v nárazoch:	-	-	-	-	-
Sneh nový za 24 hodín:	2 až 10 cm	0 až 1 cm	0 až 1 cm	0 až poprašok cm	0 až 5 cm
Sneh celkom:	50 až 180 cm	40 až 105 cm	40 až 105 cm	30 až 65 cm	30 až 65 cm

Lavínová situácia

Vo vysokohorskom teréne všetkých pohorí trvá mierne lavínové nebezpečenstvo, t.j. 2. stupeň z päťdielnej medzinárodnej stupnice. Snežová pokrývka je na ojedinelých extrémnych, strmých svahoch len mierne spevnená. Pri mechanickom zaťažení je možný výskyt lavín z nového snehu, na severných expozíciách prípadne doskových lavín zo staršieho snehu. Príležitostne je možný samovoľný zosuv snehových splazov a menších lavín z nového snehu, väčšie samovoľne vzniknuté lavíny sa neočakávajú.

Tendencia lavínového nebezpečenstva na najbližších 24 hodín: **na slnkom osvietených svahoch stúpajúca**

Komentár:**Počasie a snežová pokrývka:**

Dnes ráno bolo na horách zamračené, na hrebeňoch jasno. Teplota vzduchu sa pohybovala od -11°C do -3°C. Fúkal mierny, na hrebeňoch čerstvý vietor západných smerov rýchlosťou do 35 km/h. Za uplynulých 24 hodín pripadlo do 10 cm nového suchého snehu. Nový sneh bol silným vetrom previevaný na záveterné svahy, kde sa vytvorili menej stabilné snehové útvary - snehové dosky, preveje alebo snehové vankúše!

Na severných expozíciách sa vplyvom predchádzajúceho bezsrážkového obdobia s nízkymi teplotami vytvorili v snehovej pokrývke nestabilné snehové vrstvy hranatozrného snehu a dutinovej inoväte. Pri mechanickom zaťažení je možnosť odtrhnutia malých a stredne veľkých doskových lavín.

Zostavil: Mgr. Filip Kyzek, Horská záchranná služba, Stredisko lavínovej prevencie v Jasnej.

Pohorie:	Vysoké Tatry	Západné Tatry	Nízke Tatry	Veľká Fatra	Malá Fatra
Stupeň lavínového nebezpečenstva:	mierne 	mierne 	mierne 	mierne 	mierne
Predpokladaný stupeň na nasledujúci deň:	-	-	-	-	-
Počasie:	slabé sneženie	hmla	hmla	hmla	hmla
Teplota:	-7 až -1 °C	-5 až -1 °C	-4 až -1 °C	-2 až 0 °C	-3 až 0 °C
smer:					
Vietor rýchlosť:	5 až 35 km/h	5 až 35 km/h	5 až 30 km/h	5 až 21 km/h	5 až 21 km/h
rýchlosť v nárazoch:	-	-	-	-	-
Sneh nový za 24 hodín:	0 až 3 cm	0 až poprašok cm	0 až 1 cm	0 až poprašok cm	0 až poprašok cm
Sneh celkom:	50 až 180 cm	40 až 105 cm	40 až 100 cm	30 až 65 cm	30 až 65 cm

Lavínová situácia

Vo vysokohorskom teréne všetkých pohorí trvá mierne lavínové nebezpečenstvo, t.j. 2. stupeň z päťdielnej medzinárodnej stupnice. Snežová pokrývka je na ojedinelých extrémnych, strmých svahoch len mierne spevnená. Pri mechanickom zaťažení je možný výskyt lavín z nového snehu, na severných expozíciách prípadne doskových lavín zo staršieho tvrdého snehu. Príležitostne je možný samovoľný zosuv snehových splazov a menších lavín z nového snehu, na svahoch s trávnaťm povrchom aj základových lavín.

Tendencia lavínového nebezpečenstva na najbližších 24 hodín: **zotrvá**











Počasie a snežová pokrývka:

Dnes ráno bolo na horách zamračené, na hrebeňoch hmlisto, miestami so slabým snežením. Mierne sa otepluje, teplota vzduchu sa pohybovala od -7°C do 0°C. Fúkal mierny, na hrebeňoch čerstvý vietor západných smerov rýchlosťou do 35 km/h. Za uplynulých 24 hodín pripadlo do 3 cm nového snehu. Nový sneh z poslednej periódy sneženia bol silným vetrom previaty na záveterné svahy, kde sa vytvorili menej stabilné snehové útvary - snehové dosky, preveje alebo snehové vankúše!

Na severných expozíciách sa vplyvom predchádzajúceho bezsrážkového obdobia s nízkymi teplotami vytvorili v snehovej pokrývke nestabilné snehové vrstvy hranatozrného snehu a dutinovej inoväte. Pri mechanickom zaťažení je možnosť odtrhnutia malých a stredne veľkých doskových lavín.

Zostavil: Mgr. Filip Kyzek, Horská záchranná služba, Stredisko lavínovej prevencie v Jasnej.

11.01.2008

Pohorie:	Vysoké Tatry	Západné Tatry	Nízke Tatry	Veľká Fatra	Malá Fatra
Stupeň lavínového nebezpečenstva:	mierne 	mierne 	mierne 	mierne 	mierne 
Predpokladaný stupeň na nasledujúci deň:	-	-	-	-	-
Počasie:	jasno	polooblačno	hmla	hmla	hmla
Teplota:	-5 až 1 °C	-4 až -2 °C	-4 až -1 °C	-2 až 0 °C	-3 až -1 °C
smer:	 JZ	 JZ	 JZ	 J	 JZ
Vietor	rýchlosť: 10 až 35 km/h	10 až 35 km/h	20 až 35 km/h	10 až 35 km/h	10 až 35 km/h
rýchlosť v nárazoch:	-	45 km/h	72 km/h	-	55 km/h
nový za 24 hodín:	-	-	-	-	-
Sneh	celkom: 50 až 180 cm	40 až 105 cm	40 až 100 cm	30 až 65 cm	30 až 65 cm

Lavínová situácia











Vo vysokohorskom teréne všetkých pohorí trvá mierne lavínové nebezpečenstvo, t.j. 2. stupeň z päťdielnej medzinárodnej stupnice. Snehová pokrývka je na ojedinelých extrémnych, svahoch len mierne spevnená. Pri väčšom mechanickom zaťažení je možný výskyt lavín z naviatého snehu, prípadne na severných expozíciách doskových lavín z vetrom ubitého tvrdého snehu. Príležitostne pri oteplení v priebehu dňa je možný samovoľný zosuv snehových splazov, alebo menších lavín z naviatého snehu, na svahoch s trávnatým povrchom aj základových lavín. Tendencia lavínového nebezpečenstva na najbližších 24 hodín: **zotrvalá**

Počasie a snehová pokrývka:

Dnes ráno bolo vo Tatrách hmlisto, zamračené, vo Vysokých Tatrách polojasno. Otepluje sa, teplota vzduchu sa pohybovala od -5°C do +2°C. Fúkal dosť čerstvý, miestami až prudký nárazový vietor prevažne južných smerov. Za uplynulých 24 hodín pripadol len miestami poprašok snehu. Nový sneh z poslednej periódy sneženia je silným vetrom previevaný na záveterné svahy, kde sa vytvárajú menej stabilné snehové útvary - snehové dosky, preveje alebo snehové vankúše!
Na severných expozíciách sa vplyvom predchádzajúceho bezrážkového obdobia s nízkymi teplotami vytvorili v snehovej pokrývke nestabilné snehové vrstvy hranatozrného snehu a dutinovej inoväte. Pri mechanickom zaťažení je možnosť odtrhnutia malých a stredne veľkých doskových lavín.

Zostavil: Juraj Settey, Horská záchranná služba, Stredisko lavínovej prevencie v Jasnej.

12.01.2008

Pohorie:	Vysoké Tatry	Západné Tatry	Nízke Tatry	Veľká Fatra	Malá Fatra
Stupeň lavínového nebezpečenstva:	mierne 	mierne 	mierne 	mierne 	mierne 
Predpokladaný stupeň na nasledujúci deň:	-	-	-	-	-
Počasie:	slabé sneženie	hmla	hmla	hmla	hmla
Teplota:	-5 až 2 °C	-3 až 2 °C	-3 až 2 °C	-2 až 2 °C	-2 až 2 °C
smer:	 SZ	 JZ	 J	 J	 J
Vietor	rýchlosť: 10 až 35 km/h	10 až 60 km/h	15 až 72 km/h	15 až 55 km/h	10 až 55 km/h
rýchlosť v nárazoch:	65 km/h	90 km/h	100 km/h	80 km/h	85 km/h
nový za 24 hodín:	0 až 6 cm	-	0 až 1 cm	-	-
Sneh	celkom: 45 až 185 cm	40 až 105 cm	35 až 100 cm	25 až 65 cm	25 až 65 cm

Lavínová situácia

Vo vysokohorskom teréne všetkých pohorí trvá mierne lavínové nebezpečenstvo, t.j. 2. stupeň z päťdielnej medzinárodnej stupnice. Snehová pokrývka je na ojedinelých extrémnych, svahoch len mierne spevnená. Pri väčšom mechanickom zaťažení je možný výskyt lavín z naviatého snehu, prípadne na severných expozíciách doskových lavín z vetrom ubitého tvrdého snehu. Príležitostne je v priebehu dňa možný samovoľný zosuv snehových splazov, alebo menších lavín z novšieho naviatého snehu, na svahoch s trávnatým povrchom aj základových lavín. Tendencia lavínového nebezpečenstva na najbližších 24 hodín: **počas dňa stúpajúca**











Počasie a snehová pokrývka:

Dnes ráno bolo na horách zamračené, na hrebeňoch hmlisto, vo Vysokých Tatrách so slabým snežením, (pod hranicou 1300 m s dažďom). Oteplenie trvá, teplota vzduchu sa pohybovala od -5°C do +2°C. Fúkal silný, miestami búrlivý, prevažne južný vietor rýchlosťou do 70 km/hod, v nárazoch až so silou víchrice do 100 km/hod. Za uplynulých 24 hodín pripadlo v Tatrách do 6 cm nového snehu. Nový sneh z poslednej periódy sneženia bol a je silným vetrom previevaný na záveterné svahy, kde sú vytvorené menej stabilné snehové útvary - snehové dosky, preveje alebo snehové vankúše!
Na severných expozíciách sa vplyvom predchádzajúceho bezrážkového obdobia s nízkymi teplotami vytvorili v snehovej pokrývke nestabilné snehové vrstvy hranatozrného snehu a dutinovej inoväte. Pri mechanickom zaťažení je možnosť odtrhnutia malých a stredne veľkých doskových lavín.

Zostavil: Mgr. Filip Kyzek, Horská záchranná služba, Stredisko lavínovej prevencie v Jasnej.

13.01.2008

4.01.2008

Pohorie:	Vysoké Tatry	Západné Tatry	Nízke Tatry	Veľká Fatra	Malá Fatra
Stupeň lavínového nebezpečenstva:	mierne 	mierne 	mierne 	mierne 	mierne 
Predpokladaný stupeň na nasledujúci deň:	-	-	-	-	-
Počasie:	hmla	zamračené	zamračené	zamračené	zamračené
Teplota:	-5 až 3 °C	-3 až 3 °C	-2 až 3 °C	-1 až 3 °C	-1 až 3 °C
smer:	 JZ	 JZ	 JZ	 JZ	 JZ
Vietor rýchlosť:	5 až 30 km/h	5 až 35 km/h	5 až 30 km/h	5 až 30 km/h	5 až 30 km/h
rýchlosť v nárazoch:	-	-	-	-	-
nový za 24 hodín:	0 až 5 cm	-	-	-	-
Sneh celkom:	40 až 185 cm	40 až 100 cm	30 až 95 cm	20 až 60 cm	20 až 65 cm

Lavínová situácia

Vo vysokohorskom teréne všetkých pohorí trvá mierne lavínové nebezpečenstvo, t.j. 2. stupeň z päťdielnej medzinárodnej stupnice. Snehová pokrývka je na ojedinelých extrémnych svahoch len mierne spevnená. Pri väčšom mechanickom zaťažení je možný výskyt lavín z naviatého snehu, na severných expozíciách prípadne doskových lavín z vetrom ubitého tvrdého snehu. Príležitostne je v priebehu dňa možný samovoľný zosuv snehových splazov alebo menších lavín, na svahoch s trávnatým podkladom aj základových lavín.











Tendencia lavínového nebezpečenstva na najbližších 24 hodín: **počas dňa stúpajúca**

Počasie a snehová pokrývka:

Komentár: Dnes ráno bolo na horách zamračené, na hrebeňoch hmlisto. Oteplenie trvá, teplota vzduchu sa pohybovala od -5°C do +3°C. Fúkal mierny, miestami čerstvý, prevažne juhozápadný vietor rýchlosťou do 35 km/hod.. Za uplynulých 24 hodín pripadlo len v najvyšších polohách Tatier do 5 cm nového snehu. Nový sneh z poslednej periódy sneženia bol silným vetrom previaty na záveterné svahy, kde sú vytvorené menej stabilné snehové útvary - snehové dosky, preveje alebo snehové vankúše!

Na severných expozíciách sa vplyvom predchádzajúceho bezsrážkového obdobia s nízkymi teplotami vytvorili v snehovej pokrývke nestabilné snehové vrstvy hranatozrnného snehu a dutinovej inoväte. Pri mechanickom zaťažení je možnosť odtrhnutia malých a stredne veľkých doskových lavín.

Zostavil: Mgr. Filip Kyzek, Horská záchranná služba, Stredisko lavínovej prevencie v Jasnej.

Pohorie:	Vysoké Tatry	Západné Tatry	Nízke Tatry	Veľká Fatra	Malá Fatra
Stupeň lavínového nebezpečenstva:	mierne 	mierne 	mierne 	mierne 	mierne 
Predpokladaný stupeň na nasledujúci deň:	-	-	-	-	-
Počasie:	jasno	zvírený sneh	polooblačno	jasno	jasno
Teplota:	-7 až 0 °C	-4 až -1 °C	-4 až 1 °C	-3 až 1 °C	-3 až -1 °C
smer:	 JZ	 JV	 J	 JZ	 JZ
Vietor rýchlosť:	10 až 32 km/h	10 až 35 km/h	10 až 30 km/h	10 až 25 km/h	10 až 25 km/h
rýchlosť v nárazoch:	45 km/h	55 km/h	55 km/h	35 km/h	-
nový za 24 hodín:	-	-	-	-	-
Sneh celkom:	40 až 185 cm	40 až 100 cm	25 až 95 cm	20 až 60 cm	20 až 65 cm

Lavínová situácia

Vo vysokohorskom teréne všetkých pohorí trvá mierne lavínové nebezpečenstvo, t.j. 2. stupeň z päťdielnej medzinárodnej stupnice. Snehová pokrývka je na ojedinelých extrémnych svahoch len mierne spevnená. Pri väčšom mechanickom zaťažení je ojedinele možný výskyt doskových lavín z vetrom ubitého snehu, najmä na severných expozíciách. Príležitostne pri oteplení a na slnkom osvetlených svahoch je možný samovoľný zosuv snehových splazov alebo menších lavín, na svahoch s trávnatým podkladom aj základových lavín.

Tendencia lavínového nebezpečenstva na najbližších 24 hodín: **zotrvalý stav**

Počasie a snehová pokrývka:

Komentár: Dnes ráno bolo na horách takmer jasno, miestami na hrebeňoch Nízkych Tatier hmlisto. Oteplenie trvá, teplota vzduchu sa pohybovala od -6°C do +3°C. Fúkal mierny, miestami na hrebeňoch hôr silný nárazový vietor južných smerov. Nový sneh neprípadol. V žlaboch muldách a na extrémnych svahoch sú vplyvom vetra vytvorené menej stabilné snehové útvary - snehové dosky, preveje alebo snehové vankúše!

Na severných expozíciách sa v snehovej pokrývke nachádzajú nestabilné snehové vrstvy hranatozrnného snehu a dutinovej inoväte. Pri mechanickom zaťažení je možnosť odtrhnutia malých a stredne veľkých doskových lavín.

Zostavil: Juraj Settey, Horská záchranná služba, Stredisko lavínovej prevencie v Jasnej.

15.01.2008

Pohorie:	Vysoké Tatry	Západné Tatry	Nízke Tatry	Veľká Fatra	Malá Fatra
Stupeň lavínového nebezpečenstva:	mierne 2 2	mierne 2 2	malé 1 1	malé 1 1	malé 1 1
Predpokladaný stupeň na nasledujúci deň:	-	-	-	-	-
Počasie:	jasno	zvírený sneh	polooblačno	hmla	polooblačno
Teplota:	-7 až 1 °C	-6 až -1 °C	-6 až 0 °C	-4 až 0 °C	-4 až 0 °C
smer:	Z	J	J	JV	JV
Vietor	rýchlosť: 10 až 25 km/h	10 až 35 km/h	20 až 55 km/h	10 až 30 km/h	10 až 30 km/h
rýchlosť v nárazoch:	45 km/h	61 km/h	72 km/h	55 km/h	45 km/h
nový za 24 hodín:	-	-	-	-	-
Sneh	celkom: 40 až 185 cm	35 až 100 cm	20 až 90 cm	15 až 60 cm	20 až 60 cm

Lavínová situácia

Vo vysokohorskom teréne Vysokých a Západných Tatier trvá mierne lavínové nebezpečenstvo, t.j. 2. stupeň z päťdielnej medzinárodnej stupnice, v ostatných pohoriach prevláda malé lavínové nebezpečenstvo, t.j. 1.st.. Snehová pokrývka je na ojedinelých extrémnych svahoch len miernie spevnená. Pri väčšom mechanickom zaťažení je ojedinele možný výskyt doskových lavín z vetrom ubitého snehu, najmä na severných expozíciách. Príležitostne pri oteplení a na slnkom osvetlených svahoch je možný samovoľný zosuv snehových splazov, na svahoch s trávnatým podkladom aj menších základových lavín.

Tendencia lavínového nebezpečenstva na najbližších 24 hodín: **zotrvalý stav**

Komentár:**Počasie a snehová pokrývka:**

Dnes ráno bolo na horách polojasno, v Nízkych Tatrách a Veľkej Fatre miestami hmlisto. Teplota vzduchu sa pohybovala od -7°C do +1°C. Fúkal dosť čerstvý, miestami na hrebeňoch hôr silný nárazový vietor južných smerov. Nový sneh nepripadol, miestami sa tvorí povrchová inoväť. V žlaboch muldách a na extrémnych svahoch sú vplyvom vetra vytvorené menej stabilné snehové útvary - snehové dosky, preveje alebo snehové vankúše!

Na severných expozíciách sa v snehovej pokrývke nachádzajú nestabilné snehové vrstvy hranatozrného snehu a dutinovej inoväte. Pri mechanickom zaťažení je možnosť odtrhnutia malých doskových lavín.

Zostavil: Juraj Settey, Horská záchranná služba, Stredisko lavínovej prevencie v Jasnej.

16.01.2008

Pohorie:	Vysoké Tatry	Západné Tatry	Nízke Tatry	Veľká Fatra	Malá Fatra
Stupeň lavínového nebezpečenstva:	mierne 2 2	mierne 2 2	malé 1 1	malé 1 1	malé 1 1
Predpokladaný stupeň na nasledujúci deň:	-	-	-	-	-
Počasie:	zamračené	zamračené	hmla	hmla	zamračené
Teplota:	-6 až 1 °C	-5 až 0 °C	-7 až 0 °C	-3 až 0 °C	-2 až 1 °C
smer:	Z	J	J	J	JZ
Vietor	rýchlosť: 20 až 55 km/h	10 až 55 km/h	20 až 55 km/h	15 až 35 km/h	20 až 35 km/h
rýchlosť v nárazoch:	90 km/h	90 km/h	110 km/h	55 km/h	55 km/h
nový za 24 hodín:	0 až poprašok cm	-	0 až poprašok cm	-	-
Sneh	celkom: 40 až 185 cm	35 až 100 cm	20 až 90 cm	15 až 60 cm	20 až 60 cm

Lavínová situácia

Vo vysokohorskom teréne Vysokých a Západných Tatier trvá mierne lavínové nebezpečenstvo, t.j. 2. stupeň z päťdielnej medzinárodnej stupnice, v ostatných pohoriach prevláda malé lavínové nebezpečenstvo, t.j. 1.st.. Snehová pokrývka je na ojedinelých extrémnych svahoch len miernie spevnená. Pri väčšom mechanickom zaťažení najmä na severných expozíciách je ojedinele možný výskyt doskových lavín z vetrom ubitého snehu. Príležitostne pri oteplení a na svahoch s trávnatým podkladom aj menších základových lavín.

Tendencia lavínového nebezpečenstva na najbližších 24 hodín: **zotrvalý stav**

Komentár:**Počasie a snehová pokrývka:**

Dnes ráno bolo na horách zamračené, hmlisto. Teplota vzduchu sa pohybovala od -7°C do +1°C. Fúkal čerstvý, na hrebeňoch hôr búrlivý nárazový vietor prevažne juhozápadných smerov. Nový sneh nepripadol, miestami v Tatrách bol poprašok snehu. V žlaboch muldách a na extrémnych svahoch sú vplyvom vetra miestami vytvorené menej stabilné snehové útvary - snehové dosky, preveje alebo snehové vankúše. Tvorí sa silná námraza.

Na severných expozíciách sa v snehovej pokrývke nachádzajú nestabilné snehové vrstvy hranatozrného snehu a dutinovej inoväte. Pri veľkom mechanickom zaťažení je možnosť odtrhnutia malých doskových lavín.

Zostavil: Juraj Settey, Horská záchranná služba, Stredisko lavínovej prevencie v Jasnej.

17.01.2008

18.01.2008

Pohorie:	Vysoké Tatry	Západné Tatry	Nízke Tatry	Veľká Fatra	Malá Fatra
Stupeň lavínového nebezpečenstva:	mierne 	mierne 	malé 	malé 	malé
Predpokladaný stupeň na nasledujúci deň:	-	-	-	-	-
Počasie:	zamračené	zamračené	hmla	hmla	zamračené
Teplota:	-6 až 0 °C	-3 až 0 °C	-3 až 0 °C	-1 až 1 °C	-2 až 1 °C
smer:	Z	JZ	JZ	JZ	JZ
Vietor rýchlosť:	10 až 30 km/h	10 až 35 km/h	20 až 45 km/h	5 až 30 km/h	10 až 30 km/h
rýchlosť v nárazoch:	55 km/h	72 km/h	65 km/h	45 km/h	45 km/h
Sneh nový za 24 hodín:	poprašok až 7 cm	poprašok až 6 cm	poprašok až 5 cm	-	-
Sneh celkom:	40 až 190 cm	35 až 105 cm	20 až 95 cm	15 až 60 cm	15 až 60 cm

Lavínová situácia

Vo vysokohorskom teréne Vysokých a Západných Tatier trvá mierne lavínové nebezpečenstvo, t.j. 2. stupeň z päťdielnej medzinárodnej stupnice, v ostatných pohoriach prevláda malé lavínové nebezpečenstvo, t.j. 1.st.. Snehová pokrývka je na ojedinelých extrémnych svahoch len miernie spevnená. Pri väčšom mechanickom zaťažení najmä na severných expozíciách je jedinele možný výskyt doskových lavín z vetrom ubitého snehu. Príležitostne pri oteplení a daždi na svahoch s trávnatým podkladom aj menších základových lavín.

Tendencia lavínového nebezpečenstva na najbližších 24 hodín: **stúpajúca**

Počasie a snehová pokrývka:

Dnes ráno bolo na horách zamračené, hmlisto, vo vysokých polohách Tatier so snehovými preháňkami, v stredných a nižších polohách boli zrážky dažďové. Teplota vzduchu sa pohybovala od -6°C do +1°C. Fúkal dosť čerstvý, na hrebeňoch hôr miestami silný nárazový vietor prevažne juhozápadných smerov. Nový sneh pripadol len v Tatrách od poprašku do 7cm. V žlaboch muldách a na extrémnych svahoch sú vplyvom vetra miestami vytvorené menej stabilné snehové útvary - snehové dosky, preveje alebo snehové vankúše. Tvorí sa silná námraza. Na severných expozíciách sa v snehovej pokrývke naďalej nachádzajú nestabilné snehové vrstvy hranatozrného snehu a dutinovej inoväte. Pri veľkom mechanickom zaťažení je možnosť odtrhnutia malých doskových lavín.

Zostavil: Juraj Settey, Horská záchranná služba, Stredisko lavínovej prevencie v Jasnej.

Pohorie:	Vysoké Tatry	Západné Tatry	Nízke Tatry	Veľká Fatra	Malá Fatra
Stupeň lavínového nebezpečenstva:	mierne 	mierne 	mierne 	malé 	malé
Predpokladaný stupeň na nasledujúci deň:	-	-	-	-	-
Počasie:	slabé sneženie	hmla	slabé sneženie	hmla	hmla
Teplota:	-6 až 1 °C	-4 až 1 °C	-4 až 1 °C	0 až 2 °C	-1 až 2 °C
smer:	Z	J	J	J	JZ
Vietor rýchlosť:	5 až 32 km/h	10 až 35 km/h	10 až 35 km/h	5 až 20 km/h	10 až 30 km/h
rýchlosť v nárazoch:	45 km/h	72 km/h	72 km/h	35 km/h	35 km/h
Sneh nový za 24 hodín:	1 až 5 cm	poprašok až 1 cm	poprašok až 12 cm	-	-
Sneh celkom:	40 až 195 cm	35 až 105 cm	20 až 105 cm	15 až 60 cm	15 až 60 cm

Lavínová situácia

Vo vysokohorskom teréne Tatier trvá mierne lavínové nebezpečenstvo, t.j. 2. stupeň z päťdielnej medzinárodnej stupnice, v ostatných pohoriach prevláda malé lavínové nebezpečenstvo, t.j. 1.st.. Snehová pokrývka je na ojedinelých extrémnych svahoch len mierne spevnená. Pri väčšom mechanickom zaťažení najmä na severných expozíciách je jedinele možný výskyt doskových lavín z vetrom ubitého snehu. Príležitostne pri oteplení a daždi na svahoch s trávnatým podkladom aj menších základových lavín.

Tendencia lavínového nebezpečenstva na najbližších 24 hodín: **stúpajúca**

Počasie a snehová pokrývka:

Dnes ráno bolo na horách zamračené, hmlisto, vo vysokých polohách Tatier snežilo, v stredných a nižších polohách boli zrážky dažďové. Teplota vzduchu sa pohybovala od -6°C do +2°C. Fúkal dosť čerstvý, na hrebeňoch hôr miestami silný nárazový vietor prevažne juhozápadných smerov. Vo vysokých polohách Tatier pripadlo od poprašku do 12cm nového snehu. Vplyvom silného vetra sa v žlaboch muldách a na extrémnych svahoch tvoria menej stabilné snehové útvary - snehové dosky, preveje alebo snehové vankúše. Tvorí sa silná námraza. Na severných expozíciách sa v snehovej pokrývke naďalej nachádzajú málo stabilné vrstvy hranatozrného snehu a dutinovej inoväte. Pri veľkom mechanickom zaťažení je možnosť odtrhnutia malých doskových lavín.

Zostavil: Juraj Settey, Horská záchranná služba, Stredisko lavínovej prevencie v Jasnej.

19.01.2008

Pohorie:	Vysoké Tatry	Západné Tatry	Nízke Tatry	Veľká Fatra	Malá Fatra
Stupeň lavínového nebezpečenstva:	mierne 	mierne 	mierne 	malé 	malé
Predpokladaný stupeň na nasledujúci deň:	-	-	-	-	-
Počasie:	slabé sneženie	hmla	slabé sneženie	hmla	hmla
Teplota:	-6 až -1 °C	-5 až 0 °C	-5 až 0 °C	-1 až 0 °C	-1 až 0 °C
smer:	Z	JZ	Z	SZ	
Vietor	rýchlosť: 10 až 30 km/h	10 až 30 km/h	5 až 30 km/h	5 až 25 km/h	5 až 25 km/h
rýchlosť v nárazoch:	45 km/h	45 km/h	55 km/h	35 km/h	-
Sneh	nový za 24 hodín: poprašok až 5 cm	poprašok až 3 cm	poprašok až 8 cm	poprašok až 5 cm	0 až 2 cm
celkom:	40 až 195 cm	35 až 105 cm	20 až 105 cm	15 až 60 cm	15 až 60 cm

Lavínová situácia

Vo vysokohorskom teréne Tatier nad 1700m.n.m trvá mierne lavínové nebezpečenstvo, t.j. 2. stupeň z päťdielnej medzinárodnej stupnice, v ostatných pohoriach prevláda malé lavínové nebezpečenstvo, t.j. 1.st.. Snehová pokrývka je na ojedinelých extrémnych svahoch mierne spevnená. Pri väčšom mechanickom zaťažení najmä na severných expozíciách je ojedinele možný výskyt doskových lavín z vetrom ubitého snehu. Príležitostne pri oteplení a daždi na svahoch s trávnatým podkladom aj menších základových lavín.

Tendencia lavínového nebezpečenstva na najbližších 24 hodín: **zotrvalá**

Počasie a snehová pokrývka:

Komentár: Dnes ráno bolo na horách zamračené, hmlisto, vo vyšších polohách so snežením, v stredných polohách boli zrážky zmiešané. Teplota vzduchu sa pohybovala od -6°C do +1°C. Fúkal mierny, na hrebeňoch hôr miestami silný nárazový vietor prevažne západných smerov. Vo vysokých polohách pripadlo od poprašku do 8cm nového snehu. Sneh je vlhký, len vo vysokých polohách suchý. Vplyvom silného vetra sa v žlaboch muldách na severných expozíciách tvoria menej stabilné snehové útvary - snehové dosky, preveje alebo snehové vankúše. Tvoria sa silná námraza. Na severných expozíciách sa v snehovej pokrývke naďalej nachádzajú málo stabilné vrstvy hranatozrnného snehu a dutinovej inoväte. Pri veľkom mechanickom zaťažení je možnosť odtrhnutia malých doskových lavín.

Zostavil: Juraj Settey, Horská záchranná služba, Stredisko lavínovej prevencie v Jasnej.

20.01.2008

Pohorie:	Vysoké Tatry	Západné Tatry	Nízke Tatry	Veľká Fatra	Malá Fatra
Stupeň lavínového nebezpečenstva:	mierne 	mierne 	mierne 	malé 	malé
Predpokladaný stupeň na nasledujúci deň:	-	-	-	-	-
Počasie:	slabé sneženie	hmla	slabé sneženie	hmla	zamračené
Teplota:	-7 až 2 °C	-3 až 2 °C	-2 až 3 °C	0 až 3 °C	0 až 3 °C
smer:	SZ	SZ	Z	Z	Z
Vietor	rýchlosť: 5 až 25 km/h	5 až 35 km/h	10 až 25 km/h	5 až 25 km/h	5 až 25 km/h
rýchlosť v nárazoch:	72 km/h	65 km/h	55 km/h	-	-
Sneh	nový za 24 hodín: poprašok až 15 cm	poprašok až 3 cm	4 až 10 cm	-	-
celkom:	40 až 210 cm	35 až 105 cm	20 až 115 cm	15 až 60 cm	15 až 60 cm

Lavínová situácia

Vo vysokohorskom teréne Tatier nad 1700m.n.m trvá mierne lavínové nebezpečenstvo, t.j. 2. stupeň z päťdielnej medzinárodnej stupnice, v ostatných pohoriach prevláda malé lavínové nebezpečenstvo, t.j. 1.st.. Snehová pokrývka je na ojedinelých extrémnych svahoch mierne spevnená. Pri väčšom mechanickom zaťažení je ojedinele možný výskyt snehových splazov z nového naviateho snehu, alebo malých doskových lavín. Príležitostne pri oteplení a daždi na svahoch s trávnatým podkladom aj menších základových lavín.











Tendencia lavínového nebezpečenstva na najbližších 24 hodín: **zotrvalý stav**

Počasie a snehová pokrývka:

Komentár: Dnes ráno bolo na horách zamračené, hmlisto, vo vysokých polohách Tatier snežilo, v stredných polohách bol dážď. Teplota vzduchu sa pohybovala od -7°C do +3°C. Fúkal mierny, na hrebeňoch hôr miestami silný nárazový vietor prevažne západných smerov. Vo vysokých polohách Tatier pripadlo od poprašku do 15cm nového snehu, za poslednú periódu sneženia miestami do 25cm. Sneh je vlhký, len vo vysokých polohách suchý. Vplyvom silného vetra sa v žlaboch muldách na záveterných expozíciách vytvárajú z nového snehu menej stabilné snehové útvary - snehové dosky, preveje alebo snehové vankúše. Na severných expozíciách sa v snehovej pokrývke naďalej nachádzajú málo stabilné vrstvy hranatozrnného snehu. V polohách nad 1700m.n.m pri veľkom mechanickom zaťažení je možnosť zosuvu snehových splazov z nového naviateho snehu, alebo odtrhnutia malých doskových lavín.

Zostavil: Juraj Settey, Horská záchranná služba, Stredisko lavínovej prevencie v Jasnej.

21.01.2008

Pohorie:	Vysoké Tatry	Západné Tatry	Nízke Tatry	Veľká Fatra	Malá Fatra
Stupeň lavínového nebezpečenstva:	mierne 	mierne 	mierne 	malé 	malé 
Predpokladaný stupeň na nasledujúci deň:	-	-	-	-	-
Počasie:	zamračené	zamračené	hmla	mrholenie	hmla
Teplota:	-3 až 2 °C	-1 až 3 °C	-1 až 3 °C	1 až 4 °C	1 až 4 °C
smer:	 SZ	 SZ	 SZ	 JZ	 Z
Vietor rýchlosť:	30 až 55 km/h	30 až 50 km/h	25 až 40 km/h	5 až 30 km/h	32 až 55 km/h
rýchlosť v nárazoch:	80 km/h	85 km/h	65 km/h	-	72 km/h
Sneh nový za 24 hodín:	poprašok až 5 cm	poprašok až 2 cm	poprašok až 3 cm	-	-
Sneh celkom:	40 až 215 cm	35 až 105 cm	20 až 115 cm	15 až 60 cm	15 až 60 cm

Lavínová situácia











Vo vysokohorskom teréne Tatier naďalej trvá mierne lavínové nebezpečenstvo, t.j. 2. stupeň z päťdielnej medzinárodnej stupnice, vo Fatrách je malé lavínové nebezpečenstvo, t.j. 1. stupeň. Snehová pokrývka je na ojedinelých extrémnych svahoch len mierne spevnená. Pri väčšom mechanickom zaťažení je ojedinele možný výskyt snehových splazov z nového naviateho snehu alebo malých doskových lavín, príležitostne pri oteplení a daždi na svahoch s trávnatým podkladom aj menších základových lavín. Tendencia lavínového nebezpečenstva na najbližších 24 hodín: **pri očakávaných zrážkach a silnom vetre stúpajúca.**

Komentár:**Počasie a snehová pokrývka:**

Dnes ráno bolo na horách väčšinou zamračené, miestami hmlisto, vo Veľkej Fatre mrholilo. Teplota vzduchu sa pohybovala od -3°C do +4°C. Vietor sa oproti nočným hodinám utišil, ale aj tak fúkal ešte prudký vietor západných smerov s rýchlosťou do 55 km/hod. V nárazoch na hrebeňoch hôr dosahoval silu víchrice s rýchlosťou do 85 km/hod. Vo vysokých polohách Tatier pripadlo od poprašku do 5 cm nového snehu, za poslednú periódu sneženia miestami do 30 cm. Sneh je prevažne vlhký, v stredných polohách mokrý. Vplyvom silného vetra sa v žlaboch muldách na záveterných expozíciách vytvárajú z nového snehu menej stabilné snehové útvary - snehové dosky, preveje alebo snehové vankúše. Na severných expozíciách sa v snehovej pokrývke naďalej nachádzajú málo stabilné vrstvy hranatozrného snehu.

Zostavil: Ing. Milan Lizuch, Horská záchranná služba, Stredisko lavínovej prevencie v Jasnej.

22.01.2008

Pohorie:	Vysoké Tatry	Západné Tatry	Nízke Tatry	Veľká Fatra	Malá Fatra
Stupeň lavínového nebezpečenstva:	mierne 	mierne 	malé 	malé 	malé 
Predpokladaný stupeň na nasledujúci deň:	-	-	-	-	-
Počasie:	hmla	zamračené	slabé sneženie	slabé sneženie	slabé sneženie
Teplota:	-6 až -1 °C	-4 až 0 °C	-4 až 1 °C	-2 až 2 °C	-2 až 2 °C
smer:	 Z	 Z	 SZ	 Z	 SZ
Vietor rýchlosť:	20 až 60 km/h	10 až 45 km/h	5 až 45 km/h	10 až 45 km/h	10 až 45 km/h
rýchlosť v nárazoch:	90 km/h	80 km/h	90 km/h	72 km/h	72 km/h
Sneh nový za 24 hodín:	0 až poprašok cm	-	0 až 1 cm	0 až poprašok cm	0 až 1 cm
Sneh celkom:	40 až 215 cm	35 až 105 cm	20 až 120 cm	15 až 60 cm	15 až 60 cm

Lavínová situácia

Vo vysokohorskom teréne Vysokých a Západných Tatier trvá mierne lavínové nebezpečenstvo, t.j. 2. stupeň z päťdielnej medzinárodnej stupnice, v Nízkych Tatrách a Fatrách je malé lavínové nebezpečenstvo, t.j. 1. stupeň. Snehová pokrývka je na ojedinelých extrémnych, strmých svahoch len mierne spevnená, inak všeobecne dobre spevnená. V pásme nad 2000 m n.m. je pri väčšom mechanickom zaťažení ojedinele možný výskyt snehových splazov z nového naviateho snehu alebo malých doskových lavín. Tendencia lavínového nebezpečenstva na najbližších 24 hodín: **zotrvalá**

Komentár:**Počasie a snehová pokrývka:**

Dnes ráno bolo na horách väčšinou zamračené, na hrebeňoch hmlisto, miestami so slabým snežením. Mierne sa ochladilo, teplota vzduchu sa pohybovala od -6°C do +2°C. Fúkal silný vietor západných smerov s rýchlosťou do 60 km/hod., v nárazoch na hrebeňoch hôr dosahoval silu víchrice s rýchlosťou do 90 km/hod. Za uplynulých 24 hodín pripadlo do 1 cm nového snehu, za poslednú periódu sneženia v najvyšších polohách Tatier miestami do 30 cm. Sneh je nižších a stredných polohách vlhký až mokrý, nad hranicou 1500 m stvrdnutý a v najvyšších polohách Tatier suchý sypký. Vplyvom silného vetra sa v žlaboch muldách na záveterných expozíciách vytvárajú z nového snehu menej stabilné snehové útvary - snehové dosky, preveje alebo snehové vankúše.

Zostavil: Mgr. Filip Kyzek, Horská záchranná služba, Stredisko lavínovej prevencie v Jasnej.

23.01.2008

24.01.2008

Pohorie:	Vysoké Tatry	Západné Tatry	Nízke Tatry	Veľká Fatra	Malá Fatra
Stupeň lavinového nebezpečenstva:	zvýšené AM PM 3 3 	zvýšené AM PM 3 3 	mierne AM PM 2 2 	mierne AM PM 2 2 	mierne AM PM 2 2
Predpokladaný stupeň na nasledujúci deň:	-	-	-	-	-
Počasie:	slabé sneženie	slabé sneženie	slabé sneženie	zamračené	slabé sneženie
Teplota:	-18 až -7 °C	-13 až -5 °C	-13 až -7 °C	-9 až -4 °C	-9 až -4 °C
smer:					
Vieter	rýchlosť: 30 až 45 km/h	32 až 50 km/h	35 až 72 km/h	20 až 30 km/h	35 až 55 km/h
rýchlosť v nárazoch:	65 km/h	65 km/h	90 km/h	55 km/h	72 km/h
Sneh	nový za 24 hodín: 10 až 25 cm	10 až 30 cm	5 až 15 cm	5 až 10 cm	10 až 20 cm
celkom:	55 až 220 cm	45 až 110 cm	25 až 135 cm	20 až 65 cm	25 až 65 cm

Lavinová situácia

Vo vysokohorskom teréne Vysokých a Západných Tatier sa vytvorilo zvýšené lavinové nebezpečenstvo, t.j. 3. stupeň z päťdielnej medzinárodnej stupnice, v Nízkych Tatrách a Fatrách mierne lavinové nebezpečenstvo, t.j. 2. stupeň. Snehová pokrývka je na mnohých extrémnych, strmých svahoch len mierne až slabo spevnená. Uvoľnenie lavíny je pravdepodobné už pri malom mechanickom zaťažení na uvedených svahoch. Príležitostne je možný aj samovoľný výskyt malých a stredných lavín. Pohyb vo vysokohorskom teréne si vyžaduje znalosť posúdenia miestnej lavinovej situácie.

Tendencia lavinového nebezpečenstva na najbližších 24 hodín: **pri ďalších zrážkach a silnom vetre stúpajúca.**

Komentár:**Počasie a snehová pokrývka:**

Dnes ráno na horách väčšinou snežilo. Výrazne sa ochladilo, teplota vzduchu sa pohybovala od -18°C do -4°C. Fúkal silný prevažne severný vietor s rýchlosťou do 55 km/hod., v Nízkych Tatrách až búrlivý s rýchlosťou až do 75 km/hod. V nárazoch na hrebeňoch hôr dosahoval silu víchrice s rýchlosťou do 90 km/hod. Za uplynulých 24 hodín pripadlo hlavne na severných svahoch až do 30 cm nového snehu. Nový sneh napadol na tvrdý až zľadovatelý povrch. Vplyvom silného vetra sa v žlaboch a muldách na záveterných expozíciách vytvárajú z nového snehu menej stabilné snehové útvary - snehové dosky, preveje alebo snehové vankúše.

Zostavil: Ing. Milan Lizuch, Horská záchranná služba, Stredisko lavinovej prevencie v Jasnej.

Pohorie:	Vysoké Tatry	Západné Tatry	Nízke Tatry	Veľká Fatra	Malá Fatra
Stupeň lavinového nebezpečenstva:	zvýšené AM PM 3 3 	zvýšené AM PM 3 3 	mierne AM PM 2 2 	malé AM PM 1 1 	mierne AM PM 2 2
Predpokladaný stupeň na nasledujúci deň:	-	-	-	-	-
Počasie:	zamračené	zamračené	zamračené	zamračené	zamračené
Teplota:	-9 až -4 °C	-8 až -4 °C	-9 až -5 °C	-6 až -3 °C	-7 až -4 °C
smer:					
Vieter	rýchlosť: 10 až 30 km/h	10 až 20 km/h	10 až 21 km/h	5 až 20 km/h	5 až 20 km/h
rýchlosť v nárazoch:	-	-	-	-	-
Sneh	nový za 24 hodín: poprašok až 5 cm	poprašok až 2 cm	poprašok až 3 cm	-	poprašok až 1 cm
celkom:	55 až 220 cm	45 až 110 cm	25 až 130 cm	20 až 65 cm	25 až 65 cm

Lavinová situácia

Vo vysokohorskom teréne Vysokých a Západných Tatier naďalej trvá zvýšené lavinové nebezpečenstvo, t.j. 3. stupeň z päťdielnej medzinárodnej stupnice. Snehová pokrývka je na mnohých extrémnych, strmých svahoch len mierne až slabo spevnená. Uvoľnenie lavíny je pravdepodobné už pri malom mechanickom zaťažení na uvedených svahoch. Príležitostne je možný aj samovoľný výskyt malých a stredných lavín. Pohyb vo vysokohorskom teréne si vyžaduje znalosť posúdenia miestnej lavinovej situácie. V Nízkych Tatrách a Malej Fatre je mierne lavinové nebezpečenstvo, t.j. 2. stupeň a vo Veľkej Fatre je malé lavinové nebezpečenstvo, t.j. 1. stupeň. V týchto pohoriach je snehová pokrývka len na niektorých extrémnych, strmých svahoch mierne spevnená, neočakáva sa výskyt väčších samovoľných lavín. Možný je ojedinelý výskyt lavín pri mechanickom zaťažení na uvedených svahoch.











Tendencia lavinového nebezpečenstva na najbližších 24 hodín: **zotrvávajúci stav.**

Komentár:**Počasie a snehová pokrývka:**

Dnes ráno bolo na horách zamračené, miestami hmlisto. Oproti včerajšku sa mierne oteplilo, teplota vzduchu sa pohybovala od -9°C do -3°C. Aj vietor sa utíšil, fúkal len mierny až dosť čerstvý prevažne severozápadný vietor s rýchlosťou do 30 km/hod. Sneženie včera popoludní ustalo a za uplynulých 24 hodín pripadlo už len niekoľko cm nového snehu. Nový sneh sa nachádza na tvrdom až zľadovatelom podklade. Vplyvom silného vetra sa v žlaboch a muldách na záveterných expozíciách vytvorili z nového snehu menej stabilné snehové útvary - snehové dosky, preveje alebo snehové vankúše.

Zostavil: Ing. Milan Lizuch, Horská záchranná služba, Stredisko lavinovej prevencie v Jasnej.

25.01.2008

Pohorie:	Vysoké Tatry	Západné Tatry	Nízke Tatry	Veľká Fatra	Malá Fatra
Stupeň lavinového nebezpečenstva:	mierne 	zvýšené 	mierne 	malé 	mierne 
Predpokladaný stupeň na nasledujúci deň:	-	-	-	-	-
Počasie:	slabé sneženie	slabé sneženie	slabé sneženie	slabé sneženie	slabé sneženie
Teplota:	-9 až -3 °C	-7 až -2 °C	-7 až -3 °C	-3 až -1 °C	-5 až -2 °C
smer:	 SZ	 S	 S	 S	 SZ
Vieter	rýchlosť: 72 až 90 km/h	40 až 55 km/h	72 až 90 km/h	32 až 45 km/h	55 až 72 km/h
rýchlosť v nárazoch:	120 km/h	95 km/h	120 km/h	-	90 km/h
Sneh	nový za 24 hodín: poprašok až 1 cm	poprašok až 1 cm	poprašok až 1 cm	poprašok až 1 cm	poprašok až 1 cm
celkom:	55 až 210 cm	45 až 100 cm	25 až 130 cm	20 až 60 cm	25 až 60 cm

Lavinová situácia

Vo vysokohorskom teréne Západných Tatier naďalej trvá zvýšené lavinové nebezpečenstvo, t.j. 3. stupeň z päťdielnej medzinárodnej stupnice. Snehová pokrývka je ešte stále na mnohých extrémnych, strmých svahoch len mierne až slabo spevnená. Uvoľnenie lavíny je pravdepodobné už pri malom mechanickom zaťažení na uvedených svahoch. Príležitostne je možný aj samovoľný výskyt malých a stredných lavín. Pohyb vo vysokohorskom teréne si vyžaduje znalosť posúdenia miestnej lavinovej situácie. Vo Vysokých a Nízkych Tatrách a Malej Fatre je mierne lavinové nebezpečenstvo, t.j. 2. stupeň a vo Veľkej Fatre je malé lavinové nebezpečenstvo, t.j. 1. stupeň. V týchto pohoríach je snehová pokrývka len na niektorých extrémnych, strmých svahoch mierne spevnená, neočakáva sa výskyt väčších samovoľných lavín. Možný je ojedinelý výskyt lavín pri mechanickom zaťažení na uvedených svahoch.











Komentár: Tendencia lavinového nebezpečenstva na najbližších 24 hodín: **pri očakávaných zrážkach a silnom vetre stúpajúca.**

Počasie a snehová pokrývka:

Dnes ráno na horách takmer všade slabo snežilo. Teplota vzduchu sa pohybovala od -9°C do -1°C. Vietor zosilnel, víchrica zo severu hlavne v Tatrách dosahovala rýchlosť do 90 km/hod. V nárazoch vietor v Tatrách dosahoval silu mohutnej víchrice s rýchlosťou do 120 km/hod. V noci opäť začalo snežiť a doteraz pripadlo len niekoľko cm nového snehu. Vplyvom silného vetra sa v žlaboch a muldách na záveterných expozíciách vytvárajú z nového snehu menej stabilné snehové útvary - snehové dosky, preveje alebo snehové vankúše.

Zostavil: Ing. Milan Lizuch, Horská záchranná služba, Stredisko lavinovej prevencie v Jasnej.

26.01.2008

Pohorie:	Vysoké Tatry	Západné Tatry	Nízke Tatry	Veľká Fatra	Malá Fatra
Stupeň lavinového nebezpečenstva:	mierne 	mierne 	mierne 	malé 	mierne 
Predpokladaný stupeň na nasledujúci deň:	-	-	-	-	-
Počasie:	polooblačno	zamračené	zamračené	polooblačno	zamračené
Teplota:	-6 až 1 °C	-6 až 1 °C	-7 až -2 °C	-4 až 1 °C	-5 až -1 °C
smer:	 S	 S	 S	 SZ	 SZ
Vieter	rýchlosť: 30 až 45 km/h	20 až 35 km/h	35 až 55 km/h	35 až 55 km/h	35 až 55 km/h
rýchlosť v nárazoch:	65 km/h	55 km/h	72 km/h	-	-
Sneh	nový za 24 hodín: poprašok až 2 cm	poprašok až 1 cm	poprašok až 1 cm	-	-
celkom:	55 až 205 cm	45 až 100 cm	25 až 130 cm	20 až 60 cm	25 až 60 cm

Lavinová situácia

Vo vysokohorskom teréne Tatier a Malej Fatre je mierne lavinové nebezpečenstvo, t.j. 2. stupeň z päťdielnej medzinárodnej stupnice, vo Veľkej Fatre malé, t.j. 1. stupeň. Snehová pokrývka je na ojedinelých extrémnych, strmých svahoch len mierne až slabo spevnená. Možný je ojedinelý výskyt lavín pri mechanickom zaťažení na uvedených svahoch. Pohyb vo vysokohorskom teréne si vyžaduje znalosť posúdenia miestnej lavinovej situácie. Tendencia lavinového nebezpečenstva na najbližších 24 hodín: **stúpajúca.**

Počasie a snehová pokrývka:

Dnes ráno bolo na horách polooblačno až zamračené, miestami hmla. Teplota vzduchu sa pohybovala od -7°C do +1°C. Fúkal silný až prudký vietor severných smerov s rýchlosťou do 55 km/hod. V nárazoch dosahoval rýchlosť do 75 km/hod. Za posledných 24 hodín pripadlo len niekoľko cm nového snehu v najvyšších polohách Tatier. Snehová pokrývka je veľmi nerovnomerne rozložená. Na hrebeňoch je sneh vyfúkaný až na trávnatý alebo skalnatý podklad. Vplyvom silného vetra z minulých dní sa v žlaboch a muldách na záveterných expozíciách sa vytvorili z nového snehu menej stabilné snehové útvary - snehové dosky, preveje alebo snehové vankúše.

Zostavil: Ing. Milan Lizuch, Horská záchranná služba, Stredisko lavinovej prevencie v Jasnej.

27.01.2008

28.01.2008

Pohorie:	Vysoké Tatry	Západné Tatry	Nízke Tatry	Veľká Fatra	Malá Fatra
Stupeň lavinového nebezpečenstva:	zvýšené 	zvýšené 	zvýšené 	mierne 	mierne
Predpokladaný stupeň na nasledujúci deň:	-	-	-	-	-
Počasie:	silné sneženie	silné sneženie	silné sneženie	slabé sneženie	slabé sneženie
Teplota:	-14 až -4 °C	-9 až -4 °C	-9 až -3 °C	-3 až 1 °C	-4 až 0 °C
smer:	SZ	S	SZ	SZ	SZ
Vietor	rýchlosť: 45 až 55 km/h	35 až 55 km/h	45 až 72 km/h	21 až 35 km/h	45 až 55 km/h
	rýchlosť v nárazoch: 90 km/h	110 km/h	100 km/h	60 km/h	72 km/h
Sneh	nový za 24 hodín: 5 až 20 cm	10 až 20 cm	5 až 20 cm	5 až 15 cm	5 až 15 cm
	celkom: 60 až 220 cm	55 až 110 cm	30 až 140 cm	30 až 65 cm	30 až 65 cm

Lavinová situácia

Vo vysokohorskom teréne Tatier sa vytvorilo zvýšené lavinové nebezpečenstvo, t.j. 3. stupeň z päťdielnej medzinárodnej stupnice, vo Fatrách je mierne nebezpečenstvo, t.j. 2. stupeň. Snehová pokrývka je na mnohých extrémnych, strmých svahoch len mierne až slabo spevnená. Uvoľnenie lavíny je pravdepodobné už pri malom mechanickom zaťažení na uvedených svahoch. Príležitostne je možný samovoľný výskyt malých a stredných lavín. Pohyb vo vysokohorskom teréne si vyžaduje znalosť posúdenia miestnej lavinovej situácie. Tendencia lavinového nebezpečenstva na najbližších 24 hodín: **pri ďalších zrážkach a silnom vetre stúpajúca.**

Komentár:**Počasie a snehová pokrývka:**

Dnes ráno na horách snežilo, miestami bola hmla. Teplota vzduchu sa pohybovala od -14°C do +1°C. Fúkal prudký až búrlivý vietor severných smerov s rýchlosťou do 75 km/hod., v nárazoch dosahoval silu mohutnej víchrice s rýchlosťou do 110 km/hod. Za posledných 24 hodín pripadlo od 5 do 20 cm nového snehu. Nový sneh sa ešte nestihol previazať so starším tvrdým podkladom, na ktorý napadol. Snehová pokrývka je vplyvom vetra veľmi nerovnomerne rozložená. Na hrebeňoch je sneh na mnohých miestach vyfúkaný až na trávnatý alebo skalnatý podklad, v žlaboch a muldách na záveterných expozíciách sa vytvorili z nového snehu menej stabilné snehové útvary - snehové dosky, preveje alebo snehové vankúše.

Zostavil: Ing. Milan Lizuch, Horská záchranná služba, Stredisko lavinovej prevencie v Jasnej.

Pohorie:	Vysoké Tatry	Západné Tatry	Nízke Tatry	Veľká Fatra	Malá Fatra
Stupeň lavinového nebezpečenstva:	veľké 	zvýšené 	zvýšené 	zvýšené 	zvýšené
Predpokladaný stupeň na nasledujúci deň:	-	-	-	-	-
Počasie:	slabé sneženie	zvírený sneh	slabé sneženie	zamračené	zamračené
Teplota:	-18 až -7 °C	-14 až -6 °C	-13 až -7 °C	-10 až -4 °C	-10 až -5 °C
smer:	SV	S	S	SZ	S
Vietor	rýchlosť: 10 až 45 km/h	15 až 45 km/h	20 až 90 km/h	20 až 55 km/h	20 až 55 km/h
	rýchlosť v nárazoch: 72 km/h	72 km/h	110 km/h	72 km/h	80 km/h
Sneh	nový za 24 hodín: 15 až 50 cm	10 až 25 cm	10 až 20 cm	10 až 20 cm	10 až 25 cm
	celkom: 65 až 245 cm	60 až 130 cm	40 až 150 cm	35 až 80 cm	40 až 80 cm

Lavinová situácia

Vo vysokohorskom teréne Vysokých Tatier sa vytvorilo veľké lavinové nebezpečenstvo, t.j. 4. stupeň z päťdielnej medzinárodnej stupnice, v ostatných pohoriach je zvýšené lavinové nebezpečenstvo, t.j. 3. stupeň. Snehová pokrývka je na mnohých extrémnych, strmých svahoch len mierne až slabo spevnená. Uvoľnenie lavíny je pravdepodobné už pri malom mechanickom zaťažení, a to najmä na južných svahoch. Možný je samovoľný výskyt stredne veľkých lavín, ktoré môžu ojedinele zasiahnuť aj údolné trasy. Nedoporučujeme pohyb vo vysokohorskom teréne. Tendencia lavinového nebezpečenstva na najbližších 24 hodín: **zotrvalá.**
















Komentár:**Počasie a snehová pokrývka:**

Dnes ráno bolo na horách zamračené, na hrebeňoch hmla, v Tatrách slabo snežilo. Teplota vzduchu sa pohybovala od -18°C do -4°C. Fúkal prudký vietor severných smerov s rýchlosťou do 60 km/hod, v Nízkych Tatrách do 90 km/hod, v nárazoch dosahoval silu víchrice s rýchlosťou do 110 km/hod. Za posledných 24 hodín pripadlo od 10 do 25 cm, vo Vysokých Tatrách do 50 cm nového snehu. Za poslednú periódu sneženia napadlo od 30 do 75 cm snehu. Nový sneh sa ešte nestihol previazať so starším tvrdým podkladom. Snehová pokrývka je vplyvom vetra veľmi nerovnomerne rozložená. Na hrebeňoch je sneh na mnohých miestach vyfúkaný až na trávnatý alebo skalnatý podklad, v žlaboch a muldách na záveterných (najmä južných) expozíciách sa vytvorili z nového snehu menej stabilné snehové útvary - snehové dosky, preveje alebo snehové vankúše.

Zostavil: Mgr. Filip Kyzek, Horská záchranná služba, Stredisko lavinovej prevencie v Jasnej.

29.01.2008

30.01.2008

Pohorie:	Vysoké Tatry	Západné Tatry	Nízke Tatry	Veľká Fatra	Malá Fatra
Stupeň lavínového nebezpečenstva:	zvýšené  	zvýšené  	zvýšené  	zvýšené  	zvýšené  
Predpokladaný stupeň na nasledujúci deň:	-	-	-	-	-
Počasie:	slabé sneženie	slabé sneženie	zamračené	zamračené	zamračené
Teplota:	-10 až -4 °C	-7 až -4 °C	-7 až -4 °C	-5 až -3 °C	-5 až -2 °C
smer:	 S	 S	 S	 SZ	 SZ
Vietor	rýchlosť: 5 až 35 km/h	5 až 35 km/h	5 až 45 km/h	5 až 25 km/h	5 až 21 km/h
rýchlosť v nárazoch:	-	-	60 km/h	-	-
Sneh	nový za 24 hodín: 1 až 5 cm	1 až 2 cm	0 až 2 cm	0 až 1 cm	0 až 1 cm
celkom:	60 až 240 cm	60 až 130 cm	35 až 145 cm	35 až 85 cm	35 až 80 cm

Lavínová situácia
















Vo vysokohorskom teréne všetkých pohorí trvá zvýšené lavínové nebezpečenstvo, t.j. 3. stupeň z päťdielnej medzinárodnej stupnice. Snehová pokrývka je na mnohých extrémnych, strmých svahoch len mierne až slabo spevnená. Uvoľnenie lavíny je pravdepodobné už pri malom mechanickom zaťažení, a to najmä na južných svahoch. Ojedinele je možný aj samovoľný výskyt malých a stredne veľkých lavín.

Túry vyžadujú veľkú opatnosť a znalosť posúdenia lokálnej lavínovej situácie. Tendencia lavínového nebezpečenstva na najbližších 24 hodín: **zotrvalá**.

Počasie a snehová pokrývka:

Dnes ráno bolo na horách polooblačno až zamračené, na hrebeňoch hmlišto, v Tatrách slabo snežilo. Mierne sa oteplilo, teplota vzduchu sa pohybovala od -10°C do -2°C. Vietor sa utišil, fúkal mierny až čerstvý vietor severných smerov s rýchlosťou do 35 km/hod, v Nízkych Tatrách do 45 km/hod. Za posledných 24 hodín pripadlo od poprašku do 5 cm nového snehu. Za poslednú periódu sneženia napadlo v úhne 30 až 75 cm snehu. Snehová pokrývka je vplyvom vetra veľmi nerovnomerne rozložená. Na hrebeňoch je sneh na mnohých miestach vyfúkaný až na trávnatý alebo skalinatý podklad, v žlaboch a muldách na záveterných (najmä južných) expozíciách sa vytvorili z nového snehu menej stabilné snehové útvary - snehové dosky, preveje alebo snehové vankúše. Nový sneh postupne sadá ale ešte stále sa nepreviazal so starším tvrdým podkladom.

Zostavil: Mgr. Filip Kyzek, Horská záchranná služba, Stredisko lavínovej prevencie v Jasnej.

Pohorie:	Vysoké Tatry	Západné Tatry	Nízke Tatry	Veľká Fatra	Malá Fatra
Stupeň lavínového nebezpečenstva:	mierne  	mierne  	mierne  	mierne  	mierne  
Predpokladaný stupeň na nasledujúci deň:	-	-	-	-	-
Počasie:	jasno	jasno	jasno	polooblačno	polooblačno
Teplota:	-8 až -4 °C	-8 až -4 °C	-8 až -4 °C	-7 až -4 °C	-7 až -4 °C
smer:	 V	 J	 J	 Z	 Z
Vietor	rýchlosť: 5 až 30 km/h	5 až 21 km/h	5 až 32 km/h	5 až 20 km/h	5 až 20 km/h
rýchlosť v nárazoch:	-	-	-	-	-
Sneh	nový za 24 hodín: poprašok až 4 cm	1 až 3 cm	0 až 1 cm	0 až 1 cm	0 až 1 cm
celkom:	60 až 235 cm	60 až 130 cm	35 až 145 cm	30 až 80 cm	35 až 80 cm

Lavínová situácia

Vo vysokohorskom teréne všetkých pohorí trvá mierne lavínové nebezpečenstvo, t.j. 2. stupeň z päťdielnej medzinárodnej stupnice. Snehová pokrývka je na ojedinelých extrémnych, strmých svahoch len mierne až slabo spevnená. Uvoľnenie lavíny je možné pri mechanickom zaťažení na extrémnych, strmých svahoch, najmä na južných expozíciách. Ojedinele je možný aj samovoľný výskyt menších lavín.

Túry naďalej vyžadujú väčšiu opatnosť a znalosť posúdenia lokálnej lavínovej situácie. Tendencia lavínového nebezpečenstva na najbližších 24 hodín: **pri oteplení v priebehu dňa stúpajúca**.






Komentár:**Počasie a snehová pokrývka:**

Dnes ráno bolo na horách jasno až polooblačno. Teplota vzduchu sa pohybovala od -8°C do -4°C. Fúkal mierny až čerstvý vietor rôznych smerov rýchlosťou do 30 km/hod. Za posledných 24 hodín pripadlo od poprašku do 4 cm nového snehu. Za predchádzajúcu periódu sneženia napadlo v úhne 30 až 75 cm snehu, ktorý je vplyvom vetra veľmi nerovnomerne rozložený. Na hrebeňoch je sneh na mnohých miestach vyfúkaný až na trávnatý alebo skalinatý podklad, v žlaboch a muldách na záveterných (najmä južných) expozíciách sa vytvorili z novšieho snehu menej stabilné snehové útvary - snehové dosky, preveje alebo snehové vankúše.

Zostavil: Mgr. Filip Kyzek, Horská záchranná služba, Stredisko lavínovej prevencie v Jasnej.

31.01.2008

01.02.2008

Pohorie:	Vysoké Tatry	Západné Tatry	Nízke Tatry	Veľká Fatra	Malá Fatra
Stupeň lavínového nebezpečenstva:	mierne 	mierne 	mierne 	mierne 	mierne 
Predpokladaný stupeň na nasledujúci deň:	-	-	-	-	-
Počasie:	slabé sneženie	slabé sneženie	slabé sneženie	hmla	hmla
Teplota:	-11 až -5 °C	-9 až -3 °C	-9 až -5 °C	-5 až -3 °C	-5 až -3 °C
smer:	↓ S	↓ S	↓ S	→ Z	→ Z
Vietor	rýchlosť: 20 až 60 km/h	15 až 25 km/h	35 až 61 km/h	20 až 35 km/h	20 až 35 km/h
	rýchlosť v nárazoch: 72 km/h	45 km/h	85 km/h	55 km/h	55 km/h
Sneh	nový za 24 hodín: 1 až 4 cm	2 až 5 cm	poprašok až 3 cm	poprašok až 1 cm	poprašok až 2 cm
	celkom: 60 až 240 cm	60 až 130 cm	35 až 145 cm	30 až 80 cm	35 až 80 cm

Lavínová situácia

Vo vysokohorskom teréne všetkých pohorí trvá mierne lavínové nebezpečenstvo, t.j. 2. stupeň z päťdielnej medzinárodnej stupnice. Snehová pokrývka je na ojedinelých extrémnych, strmých svahoch len mierne až slabo spevnená. Uvoľnenie lavíny je možné pri mechanickom zaťažení na extrémnych, strmých svahoch, najmä na južných expozíciách. Ojedinele je možný aj samovoľný výskyt menších lavín.






Túry naďalej vyžadujú väčšiu opatnosť a znalosť posúdenia lokálnej lavínovej situácie.

Tendencia lavínového nebezpečenstva na najbližších 24 hodín: **pri silnom vetre a snežení v priebehu dňa stúpajúca!**

Komentár:**Počasie a snehová pokrývka:**

Dnes ráno bolo na horách zamračené, hmla a slabé sneženie. Teplota vzduchu sa pohybovala od -11°C do -3°C. Fúkal čerstvý až prudký vietor severných smerov s rýchlosťou do 60 km/hod, v nárazoch až do 90 km/h. Za posledných 24 hodín pripadlo od poprašku do 5 cm nového snehu. Za predchádzajúcu periódu sneženia napadlo v úhrne 30 až 80 cm snehu, ktorý je vplyvom vetra veľmi nerovnomerne rozložený. Na hrebeňoch je sneh na mnohých miestach vyfúkaný až na trávnatý alebo skalnatý podklad, v žlaboch a muldách na záveterných (najmä južných) expozíciách sa vytvorili z novšieho snehu menej stabilné snehové útvary - snehové dosky, preveje alebo snehové vankúše.

Zostavil: Ing. Roman Švanda, Horská záchranná služba, Stredisko lavínovej prevencie v Jasnej.

Pohorie:	Vysoké Tatry	Západné Tatry	Nízke Tatry	Veľká Fatra	Malá Fatra
Stupeň lavínového nebezpečenstva:	mierne 	mierne 	mierne 	mierne 	mierne 
Predpokladaný stupeň na nasledujúci deň:	-	-	-	-	-
Počasie:	zamračené	zvírený sneh	zvírený sneh	zamračené	hmla
Teplota:	-7 až -2 °C	-9 až -3 °C	-9 až -3 °C	-6 až -3 °C	-6 až -1 °C
smer:	→ Z	↗ JZ	↗ JZ	↗ JZ	→ Z
Vietor	rýchlosť: 10 až 35 km/h	10 až 35 km/h	10 až 35 km/h	10 až 30 km/h	10 až 30 km/h
	rýchlosť v nárazoch: 75 km/h	55 km/h	72 km/h	45 km/h	45 km/h
Sneh	nový za 24 hodín: poprašok až 4 cm	-	0 až poprašok cm	-	0 až poprašok cm
	celkom: 60 až 240 cm	60 až 130 cm	35 až 140 cm	30 až 80 cm	35 až 95 cm

Lavínová situácia

Vo vysokohorskom teréne všetkých pohorí trvá mierne lavínové nebezpečenstvo, t.j. 2. stupeň z päťdielnej medzinárodnej stupnice. Snehová pokrývka je na ojedinelých extrémnych, strmých svahoch len mierne až slabo spevnená. Uvoľnenie lavíny je možné pri mechanickom zaťažení na extrémnych, strmých svahoch so sklonom nad 40st. najmä na južných expozíciách. Ojedinele pri oteplení, alebo z previateho snehu možný aj samovoľný zosuv snehových splazov.











Tendencia lavínového nebezpečenstva na najbližších 24 hodín: **pri silnom vetre a snežení stúpajúca!**

Komentár:**Počasie a snehová pokrývka:**

Dnes ráno bolo na horách zamračené, hmlisto, so zvíreným snehom. Teplota vzduchu sa pohybovala od -9°C do -2°C. Fúkal dosť čerstvý až prudký vietor juhozápadných smerov s rýchlosťou v nárazoch až do 90 km/h. Za posledných 24 hodín pripadlo od poprašku do 4 cm nového snehu. Sneh z poslednej periódy sneženia čiastočne sadol, uložený je najmä na južných úbočiach, kde sa v žlaboch, muldách a strmých svahoch nachádzajú menej stabilné snehové útvary - snehové dosky, preveje alebo snehové vankúše. Hrebene Malej a Veľkej Fatry sú miestami vyfúkané na trávnatý ,alebo skalnatý podklad, ktorý je pokrytý námrazou.

Zostavil: Juraj Settey, Horská záchranná služba, Stredisko lavínovej prevencie v Jasnej.

02.02.2008

Pohorie:	Vysoké Tatry	Západné Tatry	Nízke Tatry	Veľká Fatra	Malá Fatra
Stupeň lavínového nebezpečenstva:	mierne 	mierne 	mierne 	mierne 	mierne 
Predpokladaný stupeň na nasledujúci deň:	-	-	-	-	-
Počasie:	zamračené	hmla	hmla	hmla	hmla
Teplota:	-5 až 2 °C	-6 až 1 °C	-6 až 0 °C	-3 až -1 °C	-3 až 1 °C
smer:	 Z	 JZ	 JZ	 JZ	 JZ
Vietor	rýchlosť: 5 až 35 km/h	5 až 35 km/h	5 až 35 km/h	5 až 35 km/h	5 až 35 km/h
	rýchlosť v nárazoch: 55 km/h	-	55 km/h	-	-
Sneh	nový za 24 hodín: -	-	-	-	-
	celkom: 55 až 235 cm	55 až 130 cm	35 až 135 cm	30 až 80 cm	30 až 90 cm

Lavínová situácia

Vo vysokohorskom teréne všetkých pohorí trvá mierne lavínové nebezpečenstvo, t.j. 2. stupeň z päťdielnej medzinárodnej stupnice. Snehová pokrývka je na ojedinelých extrémnych, strmých svahoch len mierne až slabo spevnená. Uvoľnenie lavíny je možné pri mechanickom zaťažení na extrémnych, strmých svahoch so sklonom nad 40°, najmä na južných expozíciách. Pri oteplení v priebehu dňa je ojedinele možný aj samovoľný zosuv snehových splazov a menších lavín z novšieho naviatého snehu.











Tendencia lavínového nebezpečenstva na najbližších 24 hodín: **v priebehu dňa stúpajúca**

Komentár:**Počasie a snehová pokrývka:**

Dnes ráno bolo na horách prevažne zamračené a hmlisto. Mierne sa oteplilo, teplota vzduchu sa pohybovala od -6°C do +2°C. Fúkal čerstvý juhozápadný vietor rýchlosťou do 35 km/h, miestami v nárazoch do 55 km/hod. Za posledných 24 hodín nový sneh nepripadol. Sneh z poslednej periódy sneženia čiastočne sadol, uložený je najmä na južných úbočiach, kde sa v žlaboch, muldách a strmých svahoch nachádzajú menej stabilné snehové útvary - snehové dosky, preveje alebo snehové vankúše. Hrebene Malej a Veľkej Fatry sú miestami vyfúkané na trávnatý, alebo skalnatý podklad, ktorý je pokrytý námrazou.

Zostavil: Mgr. Filip Kyzek, Horská záchranná služba, Stredisko lavínovej prevencie v Jasnej.

03.02.2008

Pohorie:	Vysoké Tatry	Západné Tatry	Nízke Tatry	Veľká Fatra	Malá Fatra
Stupeň lavínového nebezpečenstva:	mierne 	mierne 	mierne 	mierne 	mierne 
Predpokladaný stupeň na nasledujúci deň:	-	-	-	-	-
Počasie:	jasno	jasno	jasno	jasno	jasno
Teplota:	-13 až -7 °C	-11 až -6 °C	-11 až -6 °C	-9 až -5 °C	-9 až -5 °C
smer:	 SZ	 JZ	 JZ	 JZ	 Z
Vietor	rýchlosť: 5 až 15 km/h	5 až 21 km/h	5 až 21 km/h	5 až 20 km/h	5 až 21 km/h
	rýchlosť v nárazoch: -	-	-	-	-
Sneh	nový za 24 hodín: 1 až 6 cm	1 až 7 cm	1 až 5 cm	1 až 5 cm	1 až 7 cm
	celkom: 55 až 235 cm	55 až 130 cm	35 až 135 cm	30 až 80 cm	30 až 90 cm

Lavínová situácia

Vo vysokohorskom teréne všetkých pohorí trvá mierne lavínové nebezpečenstvo, t.j. 2. stupeň z päťdielnej medzinárodnej stupnice. Snehová pokrývka je na ojedinelých extrémnych, strmých svahoch len mierne až slabo spevnená. Uvoľnenie lavíny je možné pri mechanickom zaťažení na extrémnych, strmých svahoch so sklonom nad 40°. Pri oteplení v priebehu dňa je ojedinele možný aj samovoľný zosuv snehových splazov a menších lavín z novšieho snehu.

Tendencia lavínového nebezpečenstva na najbližších 24 hodín: **zotrvalá**

Komentár:**Počasie a snehová pokrývka:**

Dnes ráno bolo na horách jasno. V noci sa ochladilo, teplota vzduchu sa pohybovala od -13°C do -5°C. Fúkal slabý, na hrebeňoch mierny vietor západných smerov rýchlosťou do 20km/h. Za posledných 24 hodín pripadlo od 1 do 7cm nového, prevažne suchého snehu. Sneh z predchádzajúcej periódy sneženia čiastočne sadol, uložený je najmä na južných úbočiach, kde sa v žlaboch, muldách a strmých svahoch nachádzajú menej stabilné snehové útvary - snehové dosky, preveje alebo snehové vankúše. Hrebene Malej a Veľkej Fatry sú miestami vyfúkané na trávnatý, alebo skalnatý podklad, ktorý je pokrytý námrazou.

Zostavil: Mgr. Filip Kyzek, Horská záchranná služba, Stredisko lavínovej prevencie v Jasnej.

04.02.2008

05.02.2008

Pohorie:	Vysoké Tatry	Západné Tatry	Nízke Tatry	Veľká Fatra	Malá Fatra
Stupeň lavínového nebezpečenstva:	mierne 	mierne 	mierne 	mierne 	mierne
Predpokladaný stupeň na nasledujúci deň:	-	-	-	-	-
Počasie:	slabé sneženie	zamračené	slabé sneženie	slabé sneženie	zamračené
Teplota:	-8 až -2 °C	-4 až 0 °C	-7 až -1 °C	-2 až 0 °C	-2 až 0 °C
smer:	SZ	JZ	JZ	Z	J
Vietor	rýchlosť: 25 až 70 km/h	20 až 65 km/h	32 až 61 km/h	10 až 45 km/h	5 až 45 km/h
rýchlosť v nárazoch:	90 km/h	105 km/h	85 km/h	55 km/h	55 km/h
Sneh	nový za 24 hodín: 0 až 2 cm	0 až 0 cm	0 až 6 cm	0 až poprašok cm	0 až 0 cm
celkom:	55 až 235 cm	55 až 130 cm	35 až 140 cm	30 až 80 cm	30 až 90 cm

Lavínová situácia

Vo vysokohorskom teréne všetkých pohorí trvá mierne lavínové nebezpečenstvo, t.j. 2. stupeň z päťdielnej medzinárodnej stupnice. Snehová pokrývka je na ojedinelých extrémnych, strmých svahoch len mierne až slabo spevnená. Uvoľnenie lavíny je možné pri mechanickom zaťažení na extrémnych, strmých svahoch so sklonom nad 40°.

Tendencia lavínového nebezpečenstva na najbližších 24 hodín **je zotrvalá**.

Komentár:**Počasie a snehová pokrývka:**

Dnes ráno bolo na horách zamračené, hmla a slabé sneženie. Teplota vzduchu sa pohybovala od -8°C do 0°C. Fúkal mierny až čerstvý, na hrebeňoch silný až prudký vietor západných smerov s rýchlosťou do 75 km/h, v nárazoch až do 90 km/h. Za posledných 24 hodín pripadlo do 6 cm nového, prevažne suchého snehu. Sneženie z predchádzajúcej periódy sneženia čiastočne sadol, uložený je najmä na južných úbočiach, kde sa v žlaboch, muldách a strmých svahoch nachádzajú menej stabilné snehové útvary - snehové dosky, preveje alebo snehové vankúše. Hrebene Malej a Veľkej Fatry sú miestami vyfúkané na trávnatý, alebo skalnatý podklad, ktorý je pokrytý námrazou.

Zostavil: Ing. Roman Švanda, Horská záchranná služba, Stredisko lavínovej prevencie v Jasnej.

Pohorie:	Vysoké Tatry	Západné Tatry	Nízke Tatry	Veľká Fatra	Malá Fatra
Stupeň lavínového nebezpečenstva:	mierne 	mierne 	malé 	malé 	malé
Predpokladaný stupeň na nasledujúci deň:	-	-	-	-	-
Počasie:	slabé sneženie	polooblačno	polooblačno	zamračené	polooblačno
Teplota:	-8 až -1 °C	-6 až 0 °C	-3 až 1 °C	0 až 2 °C	-1 až 1 °C
smer:	SZ	JZ	JZ	SZ	JZ
Vietor	rýchlosť: 5 až 21 km/h	5 až 25 km/h	5 až 35 km/h	5 až 20 km/h	5 až 20 km/h
rýchlosť v nárazoch:	35 km/h	35 km/h	55 km/h	-	-
Sneh	nový za 24 hodín: 1 až 16 cm	0 až 3 cm	1 až 10 cm	0 až 0 cm	0 až 0 cm
celkom:	55 až 250 cm	55 až 130 cm	30 až 140 cm	30 až 80 cm	30 až 90 cm

Lavínová situácia

Vo vysokohorskom teréne Vysokých a Západných Tiat trvá mierne lavínové nebezpečenstvo, t.j. 2. stupeň z päťdielnej medzinárodnej stupnice. V ostatných pohorách sa vytvorilo malé lavínové nebezpečenstvo, t.j. 1. stupeň. Snehová pokrývka je na ojedinelých extrémnych, strmých svahoch len mierne spevnená, inak všeobecne dobre spevnená. Uvoľnenie lavíny je ojedinele možné pri veľkom mechanickom zaťažení na extrémnych, strmých svahoch so sklonom nad 40°.

Tendencia lavínového nebezpečenstva na najbližších 24 hodín **je zotrvalá**.











Komentár:**Počasie a snehová pokrývka:**

Dnes ráno bolo na horách polooblačno až zamračené, hmla a miestami slabé sneženie. Teplota vzduchu sa pohybovala od -8°C do 0°C. Fúkal mierny až čerstvý vietor západných smerov s rýchlosťou do 40 km/h, v nárazoch do 50 km/h. Za posledných 24 hodín pripadlo v najvyšších polohách Tiat do 16 cm nového, prevažne suchého snehu. Sneženie z predchádzajúcej periódy sneženia čiastočne sadol. Je uložený najmä na južných úbočiach, kde v žlaboch, muldách a strmých svahoch vytvára menej stabilné snehové útvary - snehové dosky, preveje alebo snehové vankúše. Hrebene Malej a Veľkej Fatry sú miestami vyfúkané na trávnatý, alebo skalnatý podklad, ktorý je pokrytý námrazou.

Zostavil: Ing. Roman Švanda, Horská záchranná služba, Stredisko lavínovej prevencie v Jasnej.

06.02.2008

07.02.2008

Pohorie:	Vysoké Tatry	Západné Tatry	Nízke Tatry	Veľká Fatra	Malá Fatra
Stupeň lavínového nebezpečenstva:	mierne 	mierne 	malé 	malé 	malé 
Predpokladaný stupeň na nasledujúci deň:	-	-	-	-	-
Počasie:	hmla	zamračené	zamračené	hmla	hmla
Teplota:	-4 až 2 °C	-2 až 1 °C	-2 až 1 °C	0 až 1 °C	-2 až 0 °C
smer:	 Z	 JZ	 Z	 Z	 Z
Vietor	rýchlosť: 5 až 35 km/h	5 až 35 km/h	5 až 35 km/h	20 až 35 km/h	5 až 30 km/h
	rýchlosť v nárazoch: 55 km/h	70 km/h	70 km/h	55 km/h	45 km/h
Sneh	nový za 24 hodín: 0 až 0 cm	0 až 0 cm	0 až 0 cm	0 až 0 cm	0 až 0 cm
	celkom: 55 až 240 cm	50 až 130 cm	30 až 140 cm	30 až 80 cm	30 až 90 cm

Lavínová situácia











Vo vysokohorskom teréne Vysokých a Západných Tatier trvá mierne lavínové nebezpečenstvo, t.j. 2. stupeň z päťdielnej medzinárodnej stupnice. V ostatných pohoriach je malé lavínové nebezpečenstvo, t.j. 1 stupeň. Snehová pokrývka je na ojedinelých extrémnych, strmých svahoch len mierne spevnená, inak všeobecne dobre spevnená. Uvoľnenie lavíny je miestami možné pri veľkom mechanickom zaťažení na extrémnych, strmých svahoch so sklonom nad 40°.

Tendencia lavínového nebezpečenstva na najbližších 24 hodín **je zotrvalá.**

Komentár:**Počasie a snehová pokrývka:**

Dnes ráno bolo na horách polooblačno až zamračené, miestami hmla. Oteplilo sa, teplota vzduchu sa pohybovala od -4°C do +2°C. Fúkal mierny až čerstvý vietor západných smerov s rýchlosťou do 40 km/h, v nárazoch do 70 km/h. Za posledných 24 hodín nový sneh nepripadol. Sneh z predchádzajúcej periódy sneženia čiastočne sadol. Je uložený najmä na južných úbočiach, kde v žlaboch, muldách a strmých svahoch vytvára menej stabilné snehové útvary - snehové dosky, preveje alebo snehové vankúše. Hrebene Malej a Veľkej Fatry sú miestami vyfúkané na trávnatý, alebo skalnatý podklad, ktorý je pokrytý námrazou.

Zostavil: Ing. Roman Švanda, Horská záchranná služba, Stredisko lavínovej prevencie v Jasnej.

Pohorie:	Vysoké Tatry	Západné Tatry	Nízke Tatry	Veľká Fatra	Malá Fatra
Stupeň lavínového nebezpečenstva:	mierne 	mierne 	mierne 	malé 	malé 
Predpokladaný stupeň na nasledujúci deň:	-	-	-	-	-
Počasie:	slabé sneženie	slabé sneženie	slabé sneženie	slabé sneženie	slabé sneženie
Teplota:	-11 až -4 °C	-6 až -1 °C	-6 až -1 °C	-1 až 1 °C	-1 až 1 °C
smer:	 SZ	 S	 S	 Z	 S
Vietor	rýchlosť: 15 až 61 km/h	20 až 35 km/h	20 až 65 km/h	20 až 35 km/h	20 až 35 km/h
	rýchlosť v nárazoch: 90 km/h	55 km/h	95 km/h	55 km/h	55 km/h
Sneh	nový za 24 hodín: 2 až 6 cm	0 až 3 cm	0 až 10 cm	0 až 1 cm	2 až 5 cm
	celkom: 50 až 245 cm	50 až 135 cm	30 až 150 cm	25 až 80 cm	30 až 90 cm

Lavínová situácia

Vo vysokohorskom teréne Tatier trvá mierne lavínové nebezpečenstvo, t.j. 2. stupeň z päťdielnej medzinárodnej stupnice. Vo Fatrách je malé lavínové nebezpečenstvo, t.j. 1 stupeň. Snehová pokrývka je na ojedinelých extrémnych, strmých svahoch len mierne spevnená, inak všeobecne dobre spevnená. Uvoľnenie lavíny je miestami možné pri veľkom mechanickom zaťažení na extrémnych, strmých svahoch so sklonom nad 40°.

Tendencia lavínového nebezpečenstva na najbližších 24 hodín **je pri silnom vetre a snežení stúpajúca!**

Komentár:**Počasie a snehová pokrývka:**

Dnes ráno bolo na horách zamračené, s hmlou a so snežením. Ochladiť sa, teplota vzduchu sa pohybovala od -11°C do 1°C. Fúkal mierny až čerstvý, na hrebeňoch hôr prudký až búrlivý vietor severných smerov s rýchlosťou do 75 km/h, v nárazoch až do 90 km/h. Za posledných 24 hodín pripadlo do 10 cm nového snehu. Sneh z predchádzajúcej periódy sneženia čiastočne sadol. Je uložený najmä na južných úbočiach, kde v žlaboch, muldách a strmých svahoch vytvára menej stabilné snehové útvary - snehové dosky, preveje alebo snehové vankúše. Hrebene Malej a Veľkej Fatry sú miestami vyfúkané na trávnatý, alebo skalnatý podklad, ktorý je pokrytý námrazou.

Zostavil: Ing. Roman Švanda, Horská záchranná služba, Stredisko lavínovej prevencie v Jasnej.

08.02.2008

Pohorie:	Vysoké Tatry	Západné Tatry	Nízke Tatry	Veľká Fatra	Malá Fatra
Stupeň lavínového nebezpečenstva:	zvýšené AM PM 3 3 	mierne AM PM 2 2 	mierne AM PM 2 2 	malé AM PM 1 1 	malé AM PM 1 1
Predpokladaný stupeň na nasledujúci deň:	-	-	-	-	-
Počasie:	polooblačno	zamračené	hmla	polooblačno	zamračené
Teplota:	-12 až -5 °C	-8 až -3 °C	-8 až -3 °C	-2 až 1 °C	-2 až 0 °C
smer:					
Vietor rýchlosť:	20 až 40 km/h	20 až 35 km/h	20 až 45 km/h	5 až 25 km/h	5 až 25 km/h
rýchlosť v nárazoch:	55 km/h	55 km/h	60 km/h	35 km/h	35 km/h
nový sneh za 24 hodín:	0 až 4 cm	0 až 15 cm	1 až 6 cm	1 až 3 cm	1 až 5 cm
Sneh celkom:	55 až 250 cm	55 až 140 cm	35 až 150 cm	25 až 80 cm	30 až 90 cm

Lavínová situácia

Vo vysokohorskom teréne Vysokých Tatier sa vytvorilo zvýšené lavínové nebezpečenstvo, t.j. 3. stupeň z päťdielnej medzinárodnej stupnice. V Nízkych a Západných Tatrách trvá mierne lavínové nebezpečenstvo, t.j. 2 stupeň. Vo Fatrách je malé lavínové nebezpečenstvo, t.j. 1 stupeň. Snehová pokrývka je na mnohých extrémnych, strmých svahoch len mierne spevnená. Uvoľnenie lavíny je možné už pri malom mechanickom zaťažení na extrémnych, strmých svahoch so sklonom nad 35°. Túry vyžadujú veľkú opatnosť a znalosť posúdenia miestnej lavínovej situácie. Možný je aj samovoľný výskyt malých a stredne veľkých lavín.

Tendencia lavínového nebezpečenstva na najbližších 24 hodín **je pri silnom vetre a snežení stúpajúca!**

Komentár:**Počasie a snehová pokrývka:**

Dnes ráno bolo na horách polooblačno až zamračené, s hmlou a miestami so snežením. Teplota vzduchu sa pohybovala od -12°C do -1°C. Fúkal dosť čerstvý až silný vietor severných smerov s rýchlosťou do 50 km/h, v nárazoch až do 60 km/h. Za posledných 24 hodín pripadlo do 15 cm nového snehu. Je uložený najmä na južných a východných úbočiach, kde v žľaboch, muldách a strmých svahoch vytvára menej stabilné snehové útvary - snehové dosky, preveje alebo snehové vankúše. Hrebene Malej a Veľkej Fatry sú miestami vyfúkané na trávnatý, alebo skalnatý podklad, ktorý je pokrytý námrazou.

Zostavil: Ing. Roman Švanda, Horská záchranná služba, Stredisko lavínovej prevencie v Jasnej.

09.02.2008

Pohorie:	Vysoké Tatry	Západné Tatry	Nízke Tatry	Veľká Fatra	Malá Fatra
Stupeň lavínového nebezpečenstva:	zvýšené AM PM 3 3 	mierne AM PM 2 2 	mierne AM PM 2 2 	malé AM PM 1 1 	malé AM PM 1 1
Predpokladaný stupeň na nasledujúci deň:	-	-	-	-	-
Počasie:	polooblačno	zamračené	hmla	zamračené	polooblačno
Teplota:	-11 až -5 °C	-10 až -4 °C	-10 až -4 °C	-4 až -2 °C	-6 až -4 °C
smer:					
Vietor rýchlosť:	5 až 25 km/h	5 až 25 km/h	5 až 30 km/h	5 až 25 km/h	5 až 25 km/h
rýchlosť v nárazoch:	35 km/h	35 km/h	45 km/h	-	-
nový sneh za 24 hodín:	0 až 1 cm	poprašok až 2 cm	0 až 0 cm	0 až 0 cm	0 až 0 cm
Sneh celkom:	55 až 250 cm	55 až 140 cm	35 až 150 cm	25 až 80 cm	30 až 90 cm

Lavínová situácia

Vo vysokohorskom teréne Vysokých Tatier trvá zvýšené lavínové nebezpečenstvo, t.j. 3. stupeň z päťdielnej medzinárodnej stupnice. V Nízkych a Západných Tatrách trvá mierne lavínové nebezpečenstvo, t.j. 2 stupeň. Vo Fatrách je malé lavínové nebezpečenstvo, t.j. 1 stupeň. Snehová pokrývka vo Vysokých Tatrách je na mnohých extrémnych, strmých svahoch len mierne spevnená. Uvoľnenie lavíny je možné už pri malom mechanickom zaťažení na extrémnych, strmých svahoch so sklonom nad 35°. Túry vyžadujú veľkú opatnosť a znalosť posúdenia miestnej lavínovej situácie. Možný je aj samovoľný výskyt malých a stredne veľkých lavín. V ostatných pohoriach je snehová pokrývka na ojedinelých extrémnych strmých svahoch len mierne spevnená, inak dobre spevnená. Možný je ojedinelý výskyt lavín pri mechanickom zaťažení na extrémnych, strmých svahoch nad 40°. Pri zohľadnení nebezpečných extrémnych svahov sú priaznivé podmienky na túry.

Tendencia lavínového nebezpečenstva na najbližších 24 hodín **je zotrvalá.**

Komentár:**Počasie a snehová pokrývka:**

Dnes ráno bolo na horách polooblačno až zamračené a miestami s hmlou. Teplota vzduchu sa pohybovala od -11°C do -1°C. Fúkal slabý až dosť čerstvý prevažne severovýchodný vietor s rýchlosťou do 30 km/h. Za posledných 24 hodín pripadlo miestami len do 2 cm nového snehu. Nový sneh je uložený najmä na južných a východných úbočiach, kde v žľaboch, muldách a strmých svahoch vytvára menej stabilné snehové útvary - snehové dosky, preveje alebo snehové vankúše. Hrebene Malej a Veľkej Fatry sú miestami vyfúkané na trávnatý, alebo skalnatý podklad, ktorý je pokrytý ľadom alebo námrazou.

Zostavil: Ing. Roman Švanda, Horská záchranná služba, Stredisko lavínovej prevencie v Jasnej.

10.02.2008

Pohorie:	Vysoké Tatry	Západné Tatry	Nízke Tatry	Veľká Fatra	Malá Fatra
Stupeň lavínového nebezpečenstva:	mierne 	mierne 	mierne 	malé 	malé
Predpokladaný stupeň na nasledujúci deň:	-	-	-	-	-
Počasie:	polooblačno	jasno	jasno	jasno	jasno
Teplota:	-11 až -6 °C	-10 až -4 °C	-9 až -5 °C	-6 až -4 °C	-8 až -4 °C
smer:					
Vietor rýchlosť:	5 až 32 km/h	5 až 32 km/h	5 až 30 km/h	5 až 20 km/h	5 až 20 km/h
rýchlosť v nárazoch:	-	-	35 km/h	-	-
Sneh nový za 24 hodín:	0 až 0 cm	0 až 0 cm	0 až 0 cm	0 až 0 cm	0 až 0 cm
Sneh celkom:	55 až 245 cm	55 až 140 cm	35 až 150 cm	25 až 80 cm	30 až 90 cm

Lavínová situácia

Vo vysokohorskom teréne Tatier je mierne lavínové nebezpečenstvo, t.j. 2. stupeň z päťdielnej medzinárodnej stupnice. Vo Fatrách je malé lavínové nebezpečenstvo, t.j. 1 stupeň. Vo vysokohorskom teréne je snehová pokrývka na ojedinelých extrémnych strmých svahoch len mierne spevnená, inak všeobecne dobre spevnená. Možný je ojedinelý výskyt lavín pri mechanickom zatažení na extrémnych, strmých svahoch so sklonom nad 40°. Pri zohľadnení nebezpečných extrémnych svahov sú priaznivé podmienky na túry.

Tendencia lavínového nebezpečenstva na najbližších 24 hodín **je zotrvalá.**

Komentár:**Počasie a snehová pokrývka:**

Dnes ráno bolo na horách jasno, miestami polooblačno a len ojedinele zamračené. Teplota vzduchu sa pohybovala od -11°C do -2°C. Fúkal slabý až dosť čerstvý prevažne severovýchodný vietor s rýchlosťou do 30 km/h. Za posledných 24 hodín nový sneh nepripadol. Sneh z posledných snežení je uložený najmä na južných a východných úbočiach, kde v žľaboch, muldách a strmých svahoch vytvára menej stabilné snehové útvary - snehové dosky, preveje alebo snehové vankúše. Hrebene Malej a Veľkej Fatry sú miestami vyfúkané na trávnatý, alebo skalnatý podklad.

Zostavil: Ing. Roman Švanda, Horská záchranná služba, Stredisko lavínovej prevencie v Jasnej.

11.02.2008

Pohorie:	Vysoké Tatry	Západné Tatry	Nízke Tatry	Veľká Fatra	Malá Fatra
Stupeň lavínového nebezpečenstva:	mierne 	mierne 	malé 	malé 	malé
Predpokladaný stupeň na nasledujúci deň:	-	-	-	-	-
Počasie:	jasno	jasno	jasno	jasno	jasno
Teplota:	-9 až -1 °C	-8 až -1 °C	-8 až -2 °C	-7 až 0 °C	-8 až -1 °C
smer:					
Vietor rýchlosť:	5 až 35 km/h	5 až 30 km/h	5 až 20 km/h	5 až 21 km/h	5 až 35 km/h
rýchlosť v nárazoch:	-	-	-	-	-
Sneh nový za 24 hodín:	-	-	-	-	-
Sneh celkom:	50 až 245 cm	50 až 140 cm	35 až 150 cm	25 až 80 cm	30 až 90 cm

Lavínová situácia

Vo vysokohorskom teréne Vysokých a Západných Tatier je mierne lavínové nebezpečenstvo, t.j. 2. stupeň z päťdielnej medzinárodnej stupnice. V Nízkych Tatrách a Fatrách je malé lavínové nebezpečenstvo, t.j. 1 stupeň. Vo vysokohorskom teréne je snehová pokrývka na ojedinelých extrémnych strmých svahoch (najmä severných expozíciách) len mierne spevnená, inak všeobecne dobre spevnená. Možný je ojedinelý výskyt lavín pri mechanickom zatažení na extrémnych, strmých svahoch so sklonom nad 40°. Pri zohľadnení lokálnych nebezpečných extrémnych svahov sú priaznivé podmienky na túry.

Tendencia lavínového nebezpečenstva na najbližších 24 hodín **pri oteplení v priebehu dňa stúpajúca.**

Komentár:**Počasie a snehová pokrývka:**

Dnes ráno bolo na horách jasno. Teplota vzduchu sa pohybovala od -9°C do 0°C. Fúkal slabý na hrebeňoch čerstvý prevažne severovýchodný vietor s rýchlosťou do 35 km/h. Za posledných 24 hodín nový sneh nepripadol. Snehová pokrývka je na východných, južných a západných svahoch pomerne stabilná, na severných strmých svahoch menej stabilná. Hrebene Malej a Veľkej Fatry sú miestami vyfúkané na trávnatý, alebo skalnatý podklad.

Zostavil: Mgr. Filip Kyzek, Horská záchranná služba, Stredisko lavínovej prevencie v Jasnej.

12.02.2008

Pohorie:	Vysoké Tatry	Západné Tatry	Nízke Tatry	Veľká Fatra	Malá Fatra
Stupeň lavínového nebezpečenstva:	mierne 	mierne 	malé 	malé 	malé
Predpokladaný stupeň na nasledujúci deň:	-	-	-	-	-
Počasie:	jasno	jasno	jasno	jasno	jasno
Teplota:	-8 až -1 °C	-5 až -2 °C	-5 až -1 °C	-6 až -3 °C	-8 až -3 °C
smer:	JV	Z	JV	Z	JV
Vietor rýchlosť:	5 až 32 km/h	5 až 10 km/h	5 až 20 km/h	5 až 21 km/h	5 až 10 km/h
rýchlosť v nárazoch:	-	-	-	-	-
nový za 24 hodín:	-	-	-	-	-
Sneh celkom:	50 až 240 cm	50 až 135 cm	35 až 150 cm	25 až 80 cm	30 až 90 cm

Lavínová situácia

Vo vysokohorskom teréne Vysokých a Západných Tatier je mierne lavínové nebezpečenstvo, t.j. 2. stupeň z päťdielnej medzinárodnej stupnice. V Nízkych Tatrách a Fatrách je malé lavínové nebezpečenstvo, t.j. 1. stupeň. Vo vysokohorskom teréne je snehová pokrývka na ojedinelých extrémnych strmých svahoch (najmä severných expozíciách) len mierne spevnená, inak všeobecne dobre spevnená. Možný je ojedinelý výskyt lavín pri väčšom mechanickom zaťažení na extrémnych, strmých svahoch so sklonom nad 40°. Pri zohľadnení lokálnych nebezpečných extrémnych svahov sú priaznivé podmienky na túry.

Komentár: Tendencia lavínového nebezpečenstva na najbližších 24 hodín **pri oteplení na južných expozíciách v priebehu dňa stúpajúca.**

Počasie a snehová pokrývka:

Dnes ráno bolo na horách jasno, v údoliach miestami zamračené nízkou oblačnosťou. Teplota vzduchu sa pohybovala od -8°C do -1°C. Fúkal mierny prevažne juhovýchodný vietor s rýchlosťou do 20 km/h. Nový sneh nepripadol. Snehová pokrývka je na východných, južných a západných svahoch pomerne stabilná, pri striedaní záporných a kladných teplôt sa na povrchu tvorí snehová kôra. Na severných strmých svahoch menej stabilná, tu je sneh suchý, premrznutý. Na hrebeňoch sa vyskytuje aj silná námraza. Hrebene Malej a Veľkej Fatry sú miestami vyfúkané na trávnatý, alebo skalnatý podklad.

Zostavil: Juraj Settey, Horská záchranná služba, Stredisko lavínovej prevencie v Jasnej.

13.02.2008

Pohorie:	Vysoké Tatry	Západné Tatry	Nízke Tatry	Veľká Fatra	Malá Fatra
Stupeň lavínového nebezpečenstva:	mierne 	mierne 	malé 	malé 	malé
Predpokladaný stupeň na nasledujúci deň:	-	-	-	-	-
Počasie:	jasno	jasno	jasno	jasno	jasno
Teplota:	-9 až -1 °C	-7 až -1 °C	-7 až -1 °C	-6 až -1 °C	-6 až -1 °C
smer:	S	S	S	S	S
Vietor rýchlosť:	5 až 50 km/h	5 až 35 km/h	5 až 45 km/h	5 až 21 km/h	5 až 21 km/h
rýchlosť v nárazoch:	-	-	-	-	-
nový za 24 hodín:	-	-	-	-	-
Sneh celkom:	45 až 240 cm	45 až 135 cm	30 až 145 cm	25 až 80 cm	25 až 85 cm

Lavínová situácia

Vo vysokohorskom teréne Vysokých a Západných Tatier je mierne lavínové nebezpečenstvo, t.j. 2. stupeň z päťdielnej medzinárodnej stupnice. V Nízkych Tatrách a Fatrách je malé lavínové nebezpečenstvo, t.j. 1. stupeň. Vo vysokohorskom teréne je snehová pokrývka na ojedinelých extrémnych strmých svahoch (najmä severných expozíciách) len mierne spevnená, inak všeobecne dobre spevnená. Možný je ojedinelý výskyt lavín pri väčšom mechanickom zaťažení na extrémnych, strmých svahoch so sklonom nad 40°. Pri zohľadnení lokálnych nebezpečných extrémnych svahov sú priaznivé podmienky na túry.

Komentár: Tendencia lavínového nebezpečenstva na najbližších 24 hodín **pri oteplení na južných expozíciách v priebehu dňa stúpajúca.**

Počasie a snehová pokrývka:

Dnes ráno bolo na horách jasno. Teplota vzduchu sa pohybovala od -9°C do -1°C. Fúkal mierny, v Tatrách až čerstvý prevažne severný vietor s rýchlosťou do 50 km/h. Nový sneh nepripadol. Snehová pokrývka je na východných, južných a západných svahoch pomerne stabilná, pri striedaní záporných a kladných teplôt sa na povrchu tvorí snehová kôra. Na severných strmých svahoch je menej stabilná, sneh je tu suchý a premrznutý. Na hrebeňoch sa vyskytuje aj silná námraza. Hrebene Malej a Veľkej Fatry sú miestami vyfúkané na trávnatý, alebo skalnatý podklad.

Zostavil: Mgr. Filip Kyzek, Horská záchranná služba, Stredisko lavínovej prevencie v Jasnej.

14.02.2008

Pohorie:	Vysoké Tatry	Západné Tatry	Nízke Tatry	Veľká Fatra	Malá Fatra
Stupeň lavinového nebezpečenstva:	mierne 2 2	mierne 2 2	malé 1 1	malé 1 1	malé 1 1
Predpokladaný stupeň na nasledujúci deň:	-	-	-	-	-
Počasie:	zamračené	zamračené	hmla	zamračené	zamračené
Teplota:	-8 až -4 °C	-6 až -4 °C	-7 až -5 °C	-5 až -3 °C	-6 až -3 °C
smer:					
Vietor rýchlosť:	20 až 35 km/h	10 až 32 km/h	35 až 55 km/h	30 až 35 km/h	30 až 35 km/h
rýchlosť v nárazoch:	55 km/h	60 km/h	61 km/h	55 km/h	55 km/h
nový za 24 hodín:	0 až poprašok cm	0 až poprašok cm	0 až poprašok cm	-	0 až poprašok cm
Sneh celkom:	45 až 235 cm	45 až 130 cm	30 až 140 cm	25 až 80 cm	25 až 85 cm

Lavinová situácia

Vo vysokohorskom teréne Vysokých a Západných Tatier trvá mierne lavinové nebezpečenstvo, t.j. 2. stupeň z päťdielnej medzinárodnej stupnice nad hranicou 1800 m.n.m. V Nízkyh Tatrách a Fatrách je malé lavinové nebezpečenstvo, t.j. 1 stupeň. Snehová pokrývka sa na väčšine svahov stabilizovala. Možný je ojedinelý výskyt lavín pri veľkom mechanickom zaťažení na extrémnych, strmých svahoch so sklonom nad 40°. Výskyt väčších samovoľných lavín sa neočakáva. Prevládajú priaznivé snehové podmienky na túry.

Tendencia lavinového nebezpečenstva na najbližších 24 hodín **zotrvaná**.

Komentár:**Počasie a snehová pokrývka:**

Dnes ráno bolo na horách zamračené a hmlisto. Teplota vzduchu sa pohybovala od -8°C do -5°C. Fúkal silný, v nárazoch prudký prevažne severný vietor s rýchlosťou do 60 km/h. Zaposledných 24 hod.pripadol len poprašok nového snehu. Snehová pokrývka je na východných, južných a západných svahoch pomerne stabilná, pri striedaní záporných a kladných teplôt sa na povrchu tvorí snehová kôra. Na severných strmých svahoch je menej stabilná, sneh je tu suchý a premrznutý.

Zostavil: Ing. Ján Peťo, Horská záchranná služba, Stredisko lavinovej prevencie v Jasnej.

15.02.2008

Pohorie:	Vysoké Tatry	Západné Tatry	Nízke Tatry	Veľká Fatra	Malá Fatra
Stupeň lavinového nebezpečenstva:	mierne 2 2	mierne 2 2	malé 1 1	malé 1 1	malé 1 1
Predpokladaný stupeň na nasledujúci deň:	-	-	-	-	-
Počasie:	slabé sneženie	slabé sneženie	zamračené	polooblačno	slabé sneženie
Teplota:	-20 až -10 °C	-16 až -7 °C	-16 až -8 °C	-10 až -5 °C	-11 až -5 °C
smer:					
Vietor rýchlosť:	10 až 35 km/h	10 až 35 km/h	10 až 45 km/h	10 až 35 km/h	10 až 35 km/h
rýchlosť v nárazoch:	72 km/h	55 km/h	80 km/h	55 km/h	55 km/h
nový za 24 hodín:	1 až 10 cm	poprašok až 8 cm	poprašok až 3 cm	poprašok až 2 cm	poprašok až 3 cm
Sneh celkom:	45 až 240 cm	45 až 130 cm	30 až 140 cm	25 až 80 cm	25 až 85 cm

Lavinová situácia

Vo vysokohorskom teréne Vysokých a Západných Tatier trvá mierne lavinové nebezpečenstvo, t.j. 2. stupeň z päťdielnej medzinárodnej stupnice nad hranicou 1800 m.n.m. V Nízkyh Tatrách a Fatrách je malé lavinové nebezpečenstvo, t.j. 1 stupeň. Snehová pokrývka sa na väčšine svahov stabilizovala. Možný je ojedinelý výskyt lavín pri veľkom mechanickom zaťažení na extrémnych, strmých svahoch so sklonom nad 40°. Výskyt väčších samovoľných lavín sa neočakáva, s výnimkou snehových splazov alebo menších lavín z nového naviatého snehu. Prevládajú priaznivé snehové podmienky na túry.











Tendencia lavinového nebezpečenstva na najbližších 24 hodín **pri snežení a vetre stúpajúca!**

Komentár:**Počasie a snehová pokrývka:**

Dnes ráno bolo na horách zamračené, hmlisto, so snehovými prehánkami. Prudko sa ochladilo! Teplota vzduchu sa pohybovala od -20°C do -5°C. Fúkal silný, v nárazoch miestami búrlivý prevažne severný vietor s rýchlosťou do 75 km/h. Za posledných 24 hod.pripadlo od poprašoku do 10cm nového suchého snehu. Snehová pokrývka je pomerne stabilná, pri striedaní záporných a kladných teplôt je na povrchu snehová kôra. Pri snežení sa vplyvom vetra budú vytvárať najmä na južných expozíciách na tvrdom podklade menej stabilné snehové dosky. Na severných strmých svahoch je snehová pokrývka menej stabilná, sneh je tu suchý a premrznutý, vo vnútri hranatozrný. .

Zostavil: Juraj Settey, Horská záchranná služba, Stredisko lavinovej prevencie v Jasnej.

16.02.2008

Pohorie:	Vysoké Tatry	Západné Tatry	Nízke Tatry	Veľká Fatra	Malá Fatra
Stupeň lavínového nebezpečenstva:	zvýšené 	zvýšené 	mierne 	mierne 	mierne 
Predpokladaný stupeň na nasledujúci deň:	-	-	-	-	-
Počasie:	silné sneženie	silné sneženie	silné sneženie	slabé sneženie	zvírený sneh
Teplota:	-23 až -12 °C	-19 až -11 °C	-19 až -12 °C	-14 až -8 °C	-13 až -9 °C
smer:	 S	 S	 S	 SZ	 SZ
Vietor	rýchlosť: 20 až 55 km/h	20 až 55 km/h	20 až 55 km/h	20 až 45 km/h	20 až 35 km/h
rýchlosť v nárazoch:	72 km/h	72 km/h	90 km/h	65 km/h	55 km/h
Sneh	nový za 24 hodín: 15 až 40 cm	15 až 30 cm	10 až 15 cm	5 až 10 cm	15 až 25 cm
celkom:	55 až 250 cm	55 až 145 cm	45 až 145 cm	30 až 85 cm	35 až 120 cm

Lavínová situácia

Vo vysokohorskom teréne Vysokých a Západných Tatier sa vytvorilo zvýšené lavínové nebezpečenstvo, t.j. 3. stupeň z päťdielnej medzinárodnej stupnice. V Nízkych Tatrách a Fatrách trvá mierne lavínové nebezpečenstvo, t.j. 2 stupeň. Stará snehová pokrývka je na väčšine svahov stabilizovaná. Novonapadnutý a naviaty sneh je na mnohých strmých svahoch na tvrdom podklade len mierne až slabo spevnený. Uvoľnenie lavín je pravdepodobné už pri malom mechanickom zaťažení na extrémnych, strmých svahoch so sklonom nad 35°. Príležitostne je možný aj samovoľný výskyt malých, alebo stredných lavín z nového naviateho snehu, najmä na južne orientovaných expozíciách. Túry vyžadujú veľkú opatnosť a znalosť posúdenia lokálnej lavínovej situácie.











Komentár: Tendencia lavínového nebezpečenstva na najbližších 24 hodín **pri snežení a vetre stúpajúca!**

Počasie a snehová pokrývka:

Dnes ráno bolo na horách zamračené, hmlisto, so snežením. Ochladenie trvá! Teplota vzduchu sa pohybovala od -23°C do -12°C. Fúkal silný, v nárazoch miestami búrlivý prevažne severný vietor s rýchlosťou do 75 km/h. Za posledných 24 hod.pripadlo od 10 do 40cm nového suchého snehu, za periódu sneženia miestami cez 50cm. Pri snežení sa vplyvom vetra naďalej vytvárajú najmä na južných expozíciách na tvrdom podklade málo stabilné snehové útvary, snehové dosky, vankúše. Preveje. Vzhľadom na charakter počasia (silný mráz, vietor, hmla, sneženie) treba zvážiť športové aktivity vo vysokohorskom teréne.

Zostavil: Juraj Settey, Horská záchranná služba, Stredisko lavínovej prevencie v Jasnej.

17.02.2008

Pohorie:	Vysoké Tatry	Západné Tatry	Nízke Tatry	Veľká Fatra	Malá Fatra
Stupeň lavínového nebezpečenstva:	zvýšené 	zvýšené 	mierne 	mierne 	mierne 
Predpokladaný stupeň na nasledujúci deň:	-	-	-	-	-
Počasie:	jasno	jasno	jasno	jasno	jasno
Teplota:	-21 až -15 °C	-19 až -15 °C	-19 až -15 °C	-16 až -13 °C	-19 až -15 °C
smer:	 SV	 SV	 S	 Z	 S
Vietor	rýchlosť: 5 až 25 km/h	5 až 25 km/h	10 až 30 km/h	5 až 20 km/h	5 až 20 km/h
rýchlosť v nárazoch:	35 km/h	-	45 km/h	-	-
Sneh	nový za 24 hodín: 3 až 10 cm	3 až 8 cm	poprašok až 1 cm	poprašok až 1 cm	1 až 3 cm
celkom:	55 až 255 cm	55 až 145 cm	45 až 145 cm	30 až 85 cm	35 až 120 cm

Lavínová situácia

Vo vysokohorskom teréne Vysokých a Západných Tatier trvá zvýšené lavínové nebezpečenstvo, t.j. 3. stupeň z päťdielnej medzinárodnej stupnice. V Nízkych Tatrách a Fatrách trvá mierne lavínové nebezpečenstvo, t.j. 2 stupeň. Stará snehová pokrývka je na väčšine svahov stabilizovaná. Novonapadnutý a naviaty sneh je na mnohých strmých svahoch na tvrdom podklade len mierne až slabo spevnený. Uvoľnenie lavín je pravdepodobné už pri malom mechanickom zaťažení na extrémnych, strmých svahoch so sklonom nad 35°. Príležitostne je možný aj samovoľný výskyt malých, alebo stredných lavín z nového naviateho snehu, najmä na južne orientovaných expozíciách. Túry vyžadujú veľkú opatnosť a znalosť posúdenia lokálnej lavínovej situácie.

Komentár:

Tendencia lavínového nebezpečenstva na najbližších 24 hodín **Zotrvalý stav**

Počasie a snehová pokrývka:

Dnes ráno bolo na horách takmer jasno, stále veľmi chladno. Teplota vzduchu sa pohybovala od -21°C do -13°C. Fúkal čerstvý prevažne severný vietor s rýchlosťou do 35 km/h. Za posledných 24 hod.pripadlo od poprašku do 10cm nového suchého snehu, za periódu sneženia miestami cez 50cm. Vplyvom vetra v uplynulom období sú vytvorené najmä na južných expozíciách na tvrdom podklade málo stabilné snehové útvary, snehové dosky, vankúše. Preveje.

Zostavil: Juraj Settey, Horská záchranná služba, Stredisko lavínovej prevencie v Jasnej.

18.02.2008

Pohorie:	Vysoké Tatry	Západné Tatry	Nízke Tatry	Veľká Fatra	Malá Fatra
Stupeň lavínového nebezpečenstva:	zvýšené 	zvýšené 	mierne 	mierne 	mierne
Predpokladaný stupeň na nasledujúci deň:	-	-	-	-	-
Počasie:	zamračené	slabé sneženie	hmla	zamračené	zamračené
Teplota:	-10 až -8 °C	-8 až -5 °C	-8 až -6 °C	-7 až -5 °C	-8 až -6 °C
smer:					
Vietor rýchlosť:	25 až 45 km/h	20 až 30 km/h	35 až 55 km/h	10 až 25 km/h	10 až 25 km/h
rýchlosť v nárazoch:	-	-	72 km/h	-	-
nový za 24 hodín:	-	-	0 až poprašok cm	-	-
Sneh celkom:	55 až 245 cm	55 až 130 cm	45 až 145 cm	30 až 80 cm	35 až 120 cm

Lavínová situácia

Vo vysokohorskom teréne Vysokých a Západných Tatier trvá zvýšené lavínové nebezpečenstvo, t.j. 3. stupeň z päťdielnej medzinárodnej stupnice. V Nízkyh Tatrách a Fatrách trvá mierne lavínové nebezpečenstvo, t.j. 2 stupeň. Stará snehová pokrývka je na väčšine svahov stabilizovaná. Novonapadnutý a naviaty sneh z poslednej periódy sneženia sa ešte nezviazal s tvrdým podkladom. Uvoľnenie lavín je pravdepodobné už pri malom mechanickom zaťažení na extrémnych, strmých svahoch so sklonom nad 35°. Príležitostne je možný aj samovolný výskyt malých, alebo stredných lavín z nového naviateho snehu, najmä na južne orientovaných expozíciách. Túry vyžadujú veľkú opatnosť a znalosť posúdenia lokálnej lavínovej situácie.

Komentár:

Tendencia lavínového nebezpečenstva na najbližších 24 hodín **Zotrvalý stav**

Počasie a snehová pokrývka:

Dnes ráno bolo na horách zamračené a hmlisto. Mierne sa oteplilo, teplota vzduchu sa pohybovala od -10°C do -6°C. Fúkal silný prevažne severný vietor s rýchlosťou do 55 km/h., v nárazoch do 70 km/hod. Za posledných 24 hod. pripadlo od poprašku do 1cm nového suchého snehu. Vplyvom vetra v uplynulom období sú vytvorené najmä na južných expozíciách na tvrdom podklade málo stabilné snehové útvary, snehové dosky, vankúše. preveje.

Zostavil: Ing. Ján Peťo, Horská záchranná služba, Stredisko lavínovej prevencie v Jasnej.

19.02.2008

Pohorie:	Vysoké Tatry	Západné Tatry	Nízke Tatry	Veľká Fatra	Malá Fatra
Stupeň lavínového nebezpečenstva:	zvýšené 	zvýšené 	mierne 	mierne 	mierne
Predpokladaný stupeň na nasledujúci deň:	-	-	-	-	-
Počasie:	polooblačno	hmla	hmla	slabé sneženie	slabé sneženie
Teplota:	-9 až -2 °C	-8 až -2 °C	-8 až -2 °C	-5 až -1 °C	-5 až -1 °C
smer:					
Vietor rýchlosť:	10 až 60 km/h	5 až 45 km/h	15 až 70 km/h	15 až 55 km/h	10 až 50 km/h
rýchlosť v nárazoch:	72 km/h	-	90 km/h	-	-
nový za 24 hodín:	3 až 15 cm	poprašok až 2 cm	1 až 5 cm	0 až poprašok cm	poprašok až 2 cm
Sneh celkom:	60 až 255 cm	55 až 130 cm	45 až 150 cm	30 až 80 cm	35 až 120 cm

Lavínová situácia

Vo vysokohorskom teréne Vysokých a Západných Tatier trvá zvýšené lavínové nebezpečenstvo, t.j. 3. stupeň z päťdielnej medzinárodnej stupnice. V Nízkyh Tatrách a Fatrách trvá mierne lavínové nebezpečenstvo, t.j. 2 stupeň. Stará snehová pokrývka je na väčšine svahov stabilizovaná. Novonapadnutý a naviaty sneh z poslednej periódy sneženia sa ešte nezviazal s tvrdým podkladom. Uvoľnenie lavín je možné už pri malom mechanickom zaťažení na extrémnych, strmých svahoch so sklonom nad 35°. Ojedinele je možný aj samovolný výskyt malých alebo stredných lavín z nového naviateho snehu, najmä na južne orientovaných expozíciách. Túry vyžadujú veľkú opatnosť a znalosť posúdenia lokálnej lavínovej situácie.

Komentár:

Tendencia lavínového nebezpečenstva na najbližších 24 hodín **Zotrvalý stav**

Počasie a snehová pokrývka:

Dnes ráno bolo na horách prevažne zamračené a hmlisto, miestami so slabým snežením. Teplota vzduchu sa pohybovala od -9°C do -1°C. Fúkal silný, na hrebeňoch až búrlivý vietor severných smerov rýchlosťou do 70 km/h., v nárazoch miestami do 90 km/hod. Za posledných 24 hod. pripadlo od poprašku do 5 cm, vo Vysokých Tatrách do 15 cm nového suchého snehu. Vplyvom vetra sú vytvorené najmä na južných expozíciách na tvrdom podklade málo stabilné snehové útvary - snehové dosky, vankúše. preveje.

Zostavil: Mgr. Filip Kyžek, Horská záchranná služba, Stredisko lavínovej prevencie v Jasnej.

20.02.2008

21.02.2008

Pohorie:	Vysoké Tatry	Západné Tatry	Nízke Tatry	Veľká Fatra	Malá Fatra
Stupeň lavínového nebezpečenstva:	mierne 	mierne 	mierne 	mierne 	mierne
Predpokladaný stupeň na nasledujúci deň:	-	-	-	-	-
Počasie:	jasno	polooblačno	polooblačno	polooblačno	polooblačno
Teplota:	-7 až -3 °C	-6 až -3 °C	0 až -2 °C	-5 až -1 °C	-5 až -1 °C
smer:	SZ	Z	Z	Z	Z
Vietor	rýchlosť: 5 až 35 km/h	5 až 30 km/h	5 až 25 km/h	5 až 25 km/h	5 až 25 km/h
rýchlosť v nárazoch:	-	-	-	-	-
Sneh	nový za 24 hodín: 1 až 4 cm	0 až 2 cm	0 až 1 cm	0 až poprašok cm	0 až poprašok cm
celkom:	60 až 255 cm	55 až 130 cm	45 až 150 cm	30 až 80 cm	35 až 120 cm

Lavínová situácia

Vo vysokohorskom teréne všetkých pohorí trvá mierne lavínové nebezpečenstvo, t.j. 2. stupeň z päťdielnej medzinárodnej stupnice. Stará snehová pokrývka je na väčšine svahov stabilizovaná. Novonapadnutý a naviaty sneh z poslednej periódy sneženia (najmä vo Vysokých Tatrách) je len mierne stabilizovaný a ešte nie úplne zviazaný s tvrdým podkladom. Uvoľnenie lavíny je možné pri mechanickom zatažení na extrémnych, strmých svahoch so sklonom nad 40°. Na slnkom osvietených svahoch je ojedinele možný aj samovoľný výskyt malých alebo stredných lavín z novšieho naviateho snehu. Podmienky na lyžiarske túry sa zlepšili.

Komentár: Tendencia lavínového nebezpečenstva na najbližších 24 hodín **Na strmých, slnkom osvietených svahoch vo Vysokých Tatrách stúpajúca, inak zotrvalý stav**

Počasie a snehová pokrývka:

Dnes ráno bolo na horách prevažne jasno až polojasno, v stredných a nižších polohách s inverznou oblačnosťou. Teplota vzduchu sa pohybovala od -7°C do -1°C. Vietor sa utíšil, fúkal slabý, na hrebeňoch čerstvý západný vietor rýchlosťou do 35 km/hod. Za posledných 24 hod pripadlo do 4 cm nového snehu. Vplyvom predchádzajúceho vetra a sneženia sú najmä na južných expozíciách vytvorené na tvrdšom podklade menej stabilné snehové útvary - snehové dosky, vankúše, preveje.

Zostavil: Mgr. Filip Kyzek, Horská záchranná služba, Stredisko lavínovej prevencie v Jasnej.

Pohorie:	Vysoké Tatry	Západné Tatry	Nízke Tatry	Veľká Fatra	Malá Fatra
Stupeň lavínového nebezpečenstva:	mierne 	mierne 	mierne 	mierne 	mierne
Predpokladaný stupeň na nasledujúci deň:	-	-	-	-	-
Počasie:	zamračené	zamračené	zamračené	polooblačno	zamračené
Teplota:	-8 až -3 °C	-5 až -2 °C	-4 až -2 °C	-3 až -1 °C	-3 až -1 °C
smer:	Z	Z	Z	Z	JZ
Vietor	rýchlosť: 5 až 30 km/h	5 až 25 km/h	5 až 25 km/h	5 až 20 km/h	5 až 20 km/h
rýchlosť v nárazoch:	45 km/h	-	35 km/h	-	-
Sneh	nový za 24 hodín: -	0 až poprašok cm	0 až poprašok cm	-	-
celkom:	55 až 250 cm	55 až 130 cm	40 až 150 cm	30 až 80 cm	30 až 120 cm

Lavínová situácia

Vo vysokohorskom teréne všetkých pohorí trvá mierne lavínové nebezpečenstvo, t.j. 2. stupeň z päťdielnej medzinárodnej stupnice. Stará snehová pokrývka je na väčšine svahov stabilizovaná. Novonapadnutý a naviaty sneh z poslednej periódy sneženia (najmä vo Vysokých Tatrách) je len mierne stabilizovaný a ešte nie úplne zviazaný s tvrdým podkladom. Uvoľnenie lavíny je možné pri väčšom mechanickom zatažení na extrémnych, strmých svahoch so sklonom nad 40°. Pri oteplení je ojedinele možný aj samovoľný výskyt malých alebo stredných lavín z vlhkého naviateho snehu, prípadne v stredných polohách na trávnych svahoch ojedinelý zosuv základových lavín. Pri zohľadnení uvedených skutočností sú dobré podmienky na lyžiarske túry.

Komentár: Tendencia lavínového nebezpečenstva na najbližších 24 hodín **zotrvalý stav**











Počasie a snehová pokrývka:

Dnes ráno bolo na horách polooblačno, až zamračené, ojedinele slabo snežilo. Teplota vzduchu sa pohybovala od -8°C do -1st.C. Fúkal mierny, na hrebeňoch čerstvý západný vietor rýchlosťou do 35 km/hod. Za posledných 24 hod pripadol len poprašok snehu, aj to len miestami v najvyšších polohách Tatier. Vplyvom predchádzajúceho vetra a sneženia sa najmä na južných expozíciách nachádzajú na tvrdšom podklade menej stabilné snehové útvary - snehové dosky, vankúše, preveje. Na hrebeňoch sa vyskytuje aj silná námraza, väčšinou suchá.

Zostavil: Juraj Settey, Horská záchranná služba, Stredisko lavínovej prevencie v Jasnej.

22.02.2008

23.02.2008

Pohorie:	Vysoké Tatry	Západné Tatry	Nízke Tatry	Veľká Fatra	Malá Fatra
Stupeň lavínového nebezpečenstva:	mierne 	mierne 	mierne 	mierne 	mierne 
Predpokladaný stupeň na nasledujúci deň:	-	-	-	-	-
Počasie:	slabé sneženie	zamračené	hmla	zamračené	hmla
Teplota:	-5 až -1 °C	-3 až -1 °C	-4 až 0 °C	-1 až 2 °C	-1 až 2 °C
smer:	 SZ	 SZ	 Z	 Z	 Z
Vietor	rýchlosť: 35 až 65 km/h	20 až 35 km/h	15 až 35 km/h	25 až 45 km/h	35 až 55 km/h
rýchlosť v nárazoch:	-	80 km/h	65 km/h	61 km/h	65 km/h
Sneh	nový za 24 hodín: 0 až 1 cm	0 až 0 cm	0 až poprašok cm	0 až 0 cm	0 až poprašok cm
celkom:	50 až 245 cm	50 až 130 cm	40 až 150 cm	30 až 80 cm	30 až 120 cm

Lavínová situácia











Vo vysokohorskom teréne všetkých pohorí trvá mierne lavínové nebezpečenstvo, t.j. 2. stupeň z päťdielnej medzinárodnej stupnice. Stará snehová pokrývka je na väčšine svahov stabilizovaná. Novonapadnutý a naviaty sneh z poslednej periódy sneženia (najmä vo Vysokých Tatrách) je len mierne stabilizovaný a ešte nie je úplne zviazaný s tvrdým podkladom. Uvoľnenie lavíny je možné pri väčšom mechanickom zaťažení na extrémnych, strmých svahoch so sklonom nad 40°. Pri oteplení je ojedinele možný aj samovoľný výskyt malých alebo stredných lavín z vlhkého naviateho snehu, prípadne v stredných polohách na trávnatých svahoch ojedinelý zosuv základových lavín. Pri zohľadnení uvedených skutočností sú dobré podmienky na lyžiarske túry.

Komentár: Tendencia lavínového nebezpečenstva na najbližších 24 hodín **je zotrvalá.**

Počasie a snehová pokrývka:

Dnes ráno bolo na horách polooblačno až zamračené, hmlisto, ojedinele slabo mrholilo alebo snežilo. Oteplilo sa, teplota vzduchu sa pohybovala od -5°C do +2°C. Fúkal mierny až dosť čerstvý, na hrebeňoch silný až búrlivý prevažne západný vietor s rýchlosťou až do 65 km/hod. Za posledných 24 hodín pripadol maximálne 1 cm nového snehu. Vplyvom predchádzajúceho vetra a sneženia sa najmä na južných expozíciách nachádzajú na tvrdšom podklade menej stabilné snehové útvary - snehové dosky, vankúše a preveje. Na hrebeňoch sa vyskytuje aj silná námraza, väčšinou suchá.

Zostavil: Ing. Roman Švanda, Horská záchranná služba, Stredisko lavínovej prevencie v Jasnej.

Pohorie:	Vysoké Tatry	Západné Tatry	Nízke Tatry	Veľká Fatra	Malá Fatra
Stupeň lavínového nebezpečenstva:	mierne 	mierne 	mierne 	mierne 	mierne 
Predpokladaný stupeň na nasledujúci deň:	-	-	-	-	-
Počasie:	zamračené	zamračené	hmla	zamračené	zamračené
Teplota:	-7 až 0 °C	-3 až 3 °C	-3 až 3 °C	2 až 4 °C	2 až 4 °C
smer:	 SZ	 Z	 SZ	 SZ	 SZ
Vietor	rýchlosť: 35 až 72 km/h	45 až 60 km/h	35 až 72 km/h	35 až 55 km/h	35 až 55 km/h
rýchlosť v nárazoch:	110 km/h	110 km/h	110 km/h	72 km/h	72 km/h
Sneh	nový za 24 hodín: 0 až 3 cm	-	0 až poprašok cm	-	-
celkom:	50 až 240 cm	50 až 130 cm	40 až 150 cm	30 až 80 cm	30 až 115 cm

Lavínová situácia

Vo vysokohorskom teréne všetkých pohorí trvá mierne lavínové nebezpečenstvo, t.j. 2. stupeň z päťdielnej medzinárodnej stupnice. Stará snehová pokrývka je na väčšine svahov stabilizovaná. Novonapadnutý a naviaty sneh z poslednej periódy sneženia (najmä vo Vysokých Tatrách) je len mierne stabilizovaný a ešte nie je úplne zviazaný s tvrdým podkladom. Uvoľnenie lavíny je možné pri väčšom mechanickom zaťažení na extrémnych, strmých svahoch so sklonom nad 40°. Pri oteplení je ojedinele možný aj samovoľný výskyt malých alebo stredných lavín z vlhkého naviateho snehu, prípadne v stredných polohách na trávnatých svahoch ojedinelý zosuv základových lavín.

Komentár: Tendencia lavínového nebezpečenstva na najbližších 24 hodín **je zotrvalá.**

Počasie a snehová pokrývka:

Dnes ráno bolo na horách zamračené a hmlisto. Oteplenie trvá, teplota vzduchu sa pohybovala od -7°C do +4°C. Fúkal silný až búrlivý severozápadný vietor s rýchlosťou do 70 km/hod., v nárazoch dosahoval silu mohutnej víchrice do 110 km/hod. Za posledných 24 hodín pripadlo v najvyšších polohách Tatier od poprašku do 3 cm nového snehu. Hrebene sú vyfúkané až na zľadovatelé podklad.

Zostavil: Ing. Ján Peťo, Horská záchranná služba, Stredisko lavínovej prevencie v Jasnej.

24.02.2008

Pohorie:	Vysoké Tatry	Západné Tatry	Nízke Tatry	Veľká Fatra	Malá Fatra
Stupeň lavínového nebezpečenstva:	mierne 	mierne 	mierne 	mierne 	mierne
Predpokladaný stupeň na nasledujúci deň:	-	-	-	-	-
Počasie:	zamračené	zamračené	zamračené	zamračené	polooblačno
Teplota:	-4 až 2 °C	-3 až 4 °C	-3 až 2 °C	0 až 1 °C	0 až 3 °C
smer:	SZ	SZ	SZ	SZ	Z
Vietor	rýchlosť: 20 až 35 km/h	21 až 30 km/h	20 až 32 km/h	20 až 30 km/h	20 až 35 km/h
rýchlosť v nárazoch:	55 km/h	-	-	-	-
Sneh	nový za 24 hodín: poprašok až 5 cm	1 až 4 cm	poprašok až 3 cm	-	-
celkom:	50 až 240 cm	50 až 135 cm	40 až 145 cm	25 až 80 cm	25 až 110 cm

Lavínová situácia

Vo vysokohorskom teréne všetkých pohorí trvá mierne lavínové nebezpečenstvo, t.j. 2. stupeň z päťdielnej medzinárodnej stupnice. Stará snehová pokrývka je na väčšine svahov stabilizovaná. Novonapadnutý a naviaty sneh z poslednej periódy sneženia (najmä vo Vysokých Tatrách) je len mierne stabilizovaný a ešte nie je úplne zviazaný s tvrdým podkladom. Uvoľnenie lavíny je možné pri väčšom mechanickom zaťažení na extrémnych, strmých svahoch so sklonom nad 40°. Pri oteplení je ojedinele možný aj samovoľný výskyt malých alebo stredných lavín z vlhkého naviateho snehu, prípadne v stredných polohách na trávnatých svahoch ojedinelý zosuv základových lavín.

Komentár:

Tendencia lavínového nebezpečenstva na najbližších 24 hodín **je zotrvalá**.

Počasie a snehová pokrývka:

Dnes ráno bolo na horách zamračené a hmlisto. Oteplenie trvá, teplota vzduchu sa pohybovala od -4°C do +3°C. Vietor sa utíšil, fúkal čerstvý severozápadný vietor s rýchlosťou do 30 km/hod., v nárazoch do 55 km/hod. Za posledných 24 hodín pripadlo v najvyšších polohách Tatier od poprašku do 5 cm nového snehu. Hrebene sú vyfúkané až na zľadovatelý podklad.

Zostavil: Ing. Ján Peťo, Horská záchraná služba, Stredisko lavínovej prevencie v Jasnej.

25.02.2008

Pohorie:	Vysoké Tatry	Západné Tatry	Nízke Tatry	Veľká Fatra	Malá Fatra
Stupeň lavínového nebezpečenstva:	mierne 	mierne 	mierne 	mierne 	mierne
Predpokladaný stupeň na nasledujúci deň:	-	-	-	-	-
Počasie:	jasno	jasno	jasno	jasno	jasno
Teplota:	0 až 7 °C	-1 až 5 °C	1 až 6 °C	1 až 4 °C	-1 až 4 °C
smer:	SZ	SZ	SZ	SZ	Z
Vietor	rýchlosť: 10 až 30 km/h	5 až 20 km/h	10 až 25 km/h	5 až 20 km/h	5 až 20 km/h
rýchlosť v nárazoch:	55 km/h	40 km/h	-	-	-
Sneh	nový za 24 hodín: -	-	-	-	-
celkom:	50 až 240 cm	50 až 125 cm	40 až 140 cm	20 až 75 cm	20 až 100 cm

Lavínová situácia

Vo vysokohorskom teréne všetkých pohorí na Slovensku naďalej trvá mierne lavínové nebezpečenstvo, t.j. 2. stupeň z päťdielnej medzinárodnej stupnice. Snehová pokrývka je na väčšine svahov stabilizovaná. Uvoľnenie lavíny je možné pri väčšom mechanickom zaťažení na extrémnych, strmých svahoch so sklonom nad 40°. Pri oteplení je ojedinele možný aj samovoľný výskyt malých alebo stredných lavín z vlhkého a mokrého snehu. V stredných polohách na trávnatých svahoch je možný ojedinelý zosuv základových lavín.

Komentár:

Tendencia lavínového nebezpečenstva na najbližších 24 hodín **pri oteplení stúpajúca**.











Počasie a snehová pokrývka:

Dnes ráno bolo na horách jasno a teplo. Teplota vzduchu sa pohybovala od -1°C do +7°C. Fúkal prevažne mierny až dosť čerstvý severozápadný vietor s rýchlosťou do 30 km/hod., v nárazoch do 55 km/hod. Za posledných 24 hodín sneh neprípado. Snehová pokrývka je z rána zľadovatela, neskôr je jej povrch vlhký až mokry.

Zostavil: Ing. Milan Lizuch, Horská záchraná služba, Stredisko lavínovej prevencie v Jasnej.

26.02.2008

27.02.2008

Pohorie:	Vysoké Tatry	Západné Tatry	Nízke Tatry	Veľká Fatra	Malá Fatra
Stupeň lavínového nebezpečenstva:	mierne 	mierne 	mierne 	mierne 	mierne 
Predpokladaný stupeň na nasledujúci deň:	-	-	-	-	-
Počasie:	jasno	polooblačno	jasno	jasno	jasno
Teplota:	-4 až 0 °C	-2 až 4 °C	-1 až 4 °C	0 až 2 °C	-2 až 5 °C
smer:	 SZ	 SZ	 SZ	 SZ	 Z
Vietor	rýchlosť: 30 až 45 km/h	25 až 35 km/h	20 až 32 km/h	5 až 20 km/h	5 až 20 km/h
	rýchlosť v nárazoch: 72 km/h	-	-	-	-
Sneh	nový za 24 hodín: -	-	-	-	-
celkom:	50 až 240 cm	50 až 125 cm	40 až 140 cm	20 až 70 cm	20 až 100 cm

Lavínová situácia











Vo vysokohorskom teréne všetkých pohorí na Slovensku naďalej trvá mierne lavínové nebezpečenstvo, t.j. 2. stupeň z päťdielnej medzinárodnej stupnice. Snehová pokrývka je na väčšine svahov stabilizovaná. Uvoľnenie lavíny je možné pri väčšom mechanickom zaťažení na extrémnych, strmých svahoch so sklonom nad 40°. Pri oteplení je ojedinele možný aj samovoľný výskyt malých alebo stredných lavín z vlhkého a mokrého snehu. V stredných polohách na trávnatých svahoch je možný ojedinelý zosuv základových lavín.

Komentár: Tendencia lavínového nebezpečenstva na najbližších 24 hodín **pri oteplení stúpajúca.**

Počasie a snehová pokrývka:

Dnes ráno bolo na horách jasno až polojasno. Mierne sa ochladilo, teplota vzduchu sa pohybovala od -4°C do +5°C. Fúkal čerstvý prevažne severozápadný vietor s rýchlosťou do 45 km/hod. Za posledných 24 hodín sneh nepripadol. Snehová pokrývka je zrána premrznutá až zľadovatelá, neskôr je jej povrch vlhký až mokrý.

Zostavil: Ing. Milan Lizuch, Horská záchranná služba, Stredisko lavínovej prevencie v Jasnej.

Pohorie:	Vysoké Tatry	Západné Tatry	Nízke Tatry	Veľká Fatra	Malá Fatra
Stupeň lavínového nebezpečenstva:	mierne 	mierne 	mierne 	mierne 	mierne 
Predpokladaný stupeň na nasledujúci deň:	-	-	-	-	-
Počasie:	zamračené	zamračené	zamračené	zamračené	zamračené
Teplota:	-4 až 3 °C	-1 až 4 °C	-1 až 5 °C	1 až 3 °C	1 až 5 °C
smer:	 JZ	 Z	 JZ	 JZ	 JZ
Vietor	rýchlosť: 30 až 45 km/h	21 až 32 km/h	21 až 35 km/h	5 až 25 km/h	30 až 55 km/h
	rýchlosť v nárazoch: -	-	-	-	-
Sneh	nový za 24 hodín: -	-	-	-	-
celkom:	50 až 235 cm	45 až 120 cm	40 až 140 cm	15 až 60 cm	15 až 100 cm

Lavínová situácia

Vo vysokohorskom teréne všetkých pohorí na Slovensku naďalej trvá mierne lavínové nebezpečenstvo, t.j. 2. stupeň z päťdielnej medzinárodnej stupnice. Snehová pokrývka je na väčšine svahov stabilizovaná. Uvoľnenie lavíny je možné pri väčšom mechanickom zaťažení na extrémnych, strmých svahoch so sklonom nad 40°. Pri oteplení je ojedinele možný aj samovoľný výskyt malých alebo stredných lavín z vlhkého a mokrého snehu. V stredných polohách na trávnatých svahoch je možný ojedinelý zosuv základových lavín.

Komentár: Tendencia lavínového nebezpečenstva na najbližších 24 hodín **pri oteplení stúpajúca.**











Počasie a snehová pokrývka:

Dnes ráno bolo na horách väčšinou zamračené, miestami hmlisto. Teplé počasie stále trvá, teplota vzduchu sa pohybovala od -4°C do +5°C. Fúkal silný až prudký vietor západných smerov s rýchlosťou do 55 km/hod. Za posledných 24 hodín sneh nepripadol. Snehová pokrývka je zrána premrznutá až zľadovatelá, neskôr je jej povrch vlhký až mokrý.

Zostavil: Ing. Milan Lizuch, Horská záchranná služba, Stredisko lavínovej prevencie v Jasnej.

28.02.2008

29.02.2008

Pohorie:	Vysoké Tatry	Západné Tatry	Nízke Tatry	Veľká Fatra	Malá Fatra
Stupeň lavinového nebezpečenstva:	mierne 	mierne 	mierne 	mierne 	mierne 
Predpokladaný stupeň na nasledujúci deň:	-	-	-	-	-
Počasie:	zamračené	polooblačno	polooblačno	polooblačno	zamračené
Teplota:	-12 až -1 °C	-9 až -3 °C	-9 až -2 °C	-3 až 0 °C	-5 až 0 °C
smer:	 SZ	 S	 SZ	 S	 Z
Vietor	rýchlosť: 30 až 45 km/h	20 až 32 km/h	20 až 35 km/h	5 až 20 km/h	20 až 35 km/h
	rýchlosť v nárazoch: 72 km/h	-	55 km/h	-	-
Sneh	nový za 24 hodín: poprašok až 5 cm	poprašok až 1 cm	poprašok až 2 cm	-	poprašok až 1 cm
	celkom: 50 až 240 cm	45 až 120 cm	40 až 140 cm	15 až 60 cm	15 až 100 cm

Lavinová situácia











Vo vysokohorskom teréne všetkých pohorí na Slovensku naďalej trvá mierne lavinové nebezpečenstvo, t.j. 2. stupeň z päťdielnej medzinárodnej stupnice. Snehová pokrývka je na väčšine svahov stabilizovaná. Uvoľnenie lavíny je možné pri väčšom mechanickom zaťažení na extrémnych, strmých svahoch so sklonom nad 40°. Pri oteplení je ojedinele možný aj samovoľný výskyt malých alebo stredných lavín z vlhkého a mokrého snehu. V stredných polohách na trávnatých svahoch je možný ojedinelý zosuv základových lavín.

Komentár: Tendencia lavinového nebezpečenstva na najbližších 24 hodín **v priebehu dňa pri oteplení stúpajúca.**

Počasie a snehová pokrývka:

Dnes ráno bolo na horách polooblačno až zamračené, miestami hmlisto a v najvyšších polohách Tatier slabó snežilo. Ochladilo sa, teplota vzduchu sa pohybovala od -12°C do 0°C. Fúkal čerstvý až silný vietor západných a severných smerov s rýchlosťou do 45 km/hod. Za posledných 24 hodín pripadlo v najvyšších polohách do 5 cm nového snehu. Snehová pokrývka je aj naďalej zrána premrznutá až zľadovatelá, neskôr je jej povrch vlhký až mokry.

Zostavil: Ing. Milan Lizuch, Horská záchranná služba, Stredisko lavinovej prevencie v Jasnej.

Pohorie:	Vysoké Tatry	Západné Tatry	Nízke Tatry	Veľká Fatra	Malá Fatra
Stupeň lavinového nebezpečenstva:	mierne 	mierne 	mierne 	mierne 	mierne 
Predpokladaný stupeň na nasledujúci deň:	-	-	-	-	-
Počasie:	zamračené	zamračené	hmla	zamračené	zamračené
Teplota:	-7 až -1 °C	-7 až 0 °C	-6 až 0 °C	-3 až 0 °C	-3 až 0 °C
smer:	 Z	 JZ	 JZ	 SZ	 Z
Vietor	rýchlosť: 21 až 40 km/h	20 až 35 km/h	30 až 40 km/h	5 až 21 km/h	5 až 21 km/h
	rýchlosť v nárazoch: -	-	-	-	-
Sneh	nový za 24 hodín: -	-	-	-	-
	celkom: 50 až 235 cm	45 až 115 cm	40 až 140 cm	nesúvislá sneh. pokrývka až 50 cm	nesúvislá sneh. pokrývka až 95 cm

Lavinová situácia

Vo vysokohorskom teréne všetkých pohorí na Slovensku naďalej trvá mierne lavinové nebezpečenstvo, t.j. 2. stupeň z päťdielnej medzinárodnej stupnice. Snehová pokrývka, ktorej postupne ubúda, je na väčšine svahov stabilizovaná. Uvoľnenie lavíny je možné pri väčšom mechanickom zaťažení na extrémnych, strmých svahoch so sklonom nad 40°. Pri oteplení je ojedinele možný aj samovoľný výskyt malých alebo stredných lavín z vlhkého a mokrého snehu. V stredných polohách na trávnatých svahoch je možný ojedinelý zosuv základových lavín.

Komentár: Tendencia lavinového nebezpečenstva na najbližších 24 hodín **v priebehu dňa pri oteplení a očakávaných zrážkach stúpajúca.**











Počasie a snehová pokrývka:

Dnes ráno bolo na horách zamračené, miestami bola hmla. Teplota vzduchu sa pohybovala od -7°C do 0°C. Fúkal čerstvý vietor prevažne západných smerov s rýchlosťou do 40 km/hod. Za posledných 24 hodín nový sneh nepripadol. Snehová pokrývka je aj naďalej zrána premrznutá až zľadovatelá, neskôr je jej povrch vlhký až mokry, v popoludňajších hodinách až kašovitý.

Zostavil: Ing. Milan Lizuch, Horská záchranná služba, Stredisko lavinovej prevencie v Jasnej.

01.03.2008

02.03.2008

Pohorie:	Vysoké Tatry	Západné Tatry	Nízke Tatry	Veľká Fatra	Malá Fatra
Stupeň lavinového nebezpečenstva:	mierne 	mierne 	mierne 	mierne 	mierne 
Predpokladaný stupeň na nasledujúci deň:	-	-	-	-	-
Počasie:	slabé sneženie	slabé sneženie	hmla	dážď	dážď
Teplota:	-6 až 3 °C	-3 až 1 °C	-3 až 2 °C	-1 až 3 °C	-1 až 3 °C
smer:	 SZ	 JZ	 JZ	 JZ	 JZ
Vietor rýchlosť:	32 až 55 km/h	20 až 45 km/h	32 až 55 km/h	21 až 35 km/h	30 až 45 km/h
rýchlosť v nárazoch:	110 km/h	95 km/h	95 km/h	55 km/h	65 km/h
nový za 24 hodín:	1 až 20 cm	poprašok až 7 cm	5 až 10 cm	-	poprašok až 2 cm
Sneh celkom:	50 až 240 cm	45 až 120 cm	40 až 150 cm	nesúvislá sneh. pokrývka až 45 cm	nesúvislá sneh. pokrývka až 90 cm

Lavinová situácia











Vo vysokohorskom teréne všetkých pohorí na Slovensku naďalej trvá mierne lavinové nebezpečenstvo, t.j. 2. stupeň z päťdielnej medzinárodnej stupnice. Snehová pokrývka, ktorej postupne ubúda, je na väčšine svahov stabilizovaná. Uvoľnenie lavíny je možné pri väčšom mechanickom zaťažení na extrémnych, strmých svahoch so sklonom nad 40°. Pri oteplení je ojedinele možný aj samovolný výskyt malých alebo stredných lavín z vlhkého a mokrého snehu. V stredných polohách na trávnatých svahoch je možný ojedinelý zosuv základových lavín.

Komentár: Tendencia lavinového nebezpečenstva na najbližších 24 hodín **pri ďalších zrážkach a silnom vetre stúpajúca.**

Počasie a snehová pokrývka:

Dnes ráno bolo na horách zamračené, v Tatrách snežilo, Fatrách pršalo, miestami bola hmla. Teplota vzduchu sa pohybovala od -6°C do +3°C. Fúkal prudký vietor prevažne západných smerov s rýchlosťou do 55 km/hod., v nárazoch v Tatrách dosahoval silu silnej víchrice okolo 100 km/hod. Za posledných 24 hodín pripadlo hlavne v najvyšších polohách Tatie do 10 cm nového snehu. Snehová pokrývka je v stredných polohách mokrá, v popoludňajších hodinách až kašovitá.

Zostavil: Ing. Milan Lizuch, Horská záchranná služba, Stredisko lavinovej prevencie v Jasnej.

Pohorie:	Vysoké Tatry	Západné Tatry	Nízke Tatry	Veľká Fatra	Malá Fatra
Stupeň lavinového nebezpečenstva:	zvýšené 	zvýšené 	zvýšené 	mierne 	mierne 
Predpokladaný stupeň na nasledujúci deň:	-	-	-	-	-
Počasie:	slabé sneženie	slabé sneženie	slabé sneženie	slabé sneženie	hmla
Teplota:	-12 až -1 °C	-8 až -3 °C	-8 až -2 °C	-3 až 2 °C	-5 až 2 °C
smer:	 SZ	 SZ	 Z	 Z	 Z
Vietor rýchlosť:	30 až 55 km/h	30 až 50 km/h	25 až 50 km/h	20 až 45 km/h	25 až 60 km/h
rýchlosť v nárazoch:	105 km/h	90 km/h	105 km/h	-	90 km/h
nový za 24 hodín:	20 až 40 cm	10 až 40 cm	5 až 20 cm	5 až 10 cm	5 až 20 cm
Sneh celkom:	60 až 270 cm	50 až 130 cm	45 až 170 cm	5 až 55 cm	5 až 100 cm

Lavinová situácia

Vo vysokohorskom teréne Tatie sa vytvorilo **zvýšené lavinové nebezpečenstvo**, t.j. 3. stupeň z päťdielnej medzinárodnej stupnice. Vo Fatrách naďalej trvá **mierne lavinové nebezpečenstvo**, t.j. 2. stupeň. Nový sneh, ktorý napadol na vlhkú až premočenú pokrývku, sa ešte nestihol previazat so starou, preto je snehová pokrývka na mnohých extrémnych strmých svahoch len mierna až slabo spevnená. Uvoľnenie lavíny je pravdepodobné už pri malom mechanickom zaťažení na extrémnych, strmých svahoch. Príležitostne je možný samovolný výskyt malých alebo stredných lavín. V stredných polohách na trávnatých svahoch je možný zosuv základových lavín. Pohyb vo vysokohorskom teréne si vyžaduje opatnosť a znalosť posúdenia miestnej lavinovej situácie.

Komentár: Tendencia lavinového nebezpečenstva na najbližších 24 hodín **pri ďalších zrážkach a silnom vetre stúpajúca.**

Počasie a snehová pokrývka:

Dnes ráno na horách všade snežilo, miestami bola hmla. Teplota vzduchu sa pohybovala od -12°C do +2°C. Stále fúkal prudký vietor prevažne západných smerov s rýchlosťou do 55 km/hod., v nárazoch hlavne v Tatrách dosahoval silu silnej víchrice okolo 100 km/hod. Za posledných 24 hodín pripadlo v najvyšších polohách Vysokých a Západných Tatie až do 40 cm nového snehu, v ostatných pohoriach do 20 cm. Za poslednú periódu sneženia napadlo v Tatrách až do 60 cm nového snehu, ktorý je previevaný hlavne do južných a východných žľabov a múd. V týchto miestach sa nachádzajú nestabilné snehové útvary - dosky, preveje a vankúše. Povrch snehu je vo vysokých polohách suchý, v stredných vlhký.

Zostavil: Ing. Milan Lizuch, Horská záchranná služba, Stredisko lavinovej prevencie v Jasnej.

03.03.2008

04.03.2008

Pohorie:	Vysoké Tatry	Západné Tatry	Nízke Tatry	Veľká Fatra	Malá Fatra
Stupeň lavínového nebezpečenstva:					
Predpokladaný stupeň na nasledujúci deň:	-	-	-	-	-
Počasie:	zvírený sneh	zamračené	zamračené	polooblačno	zamračené
Teplota:	-12 až -2 °C	-7 až 0 °C	-6 až -1 °C	0 až 5 °C	-3 až 0 °C
smer:	SZ	SZ	S	Z	SZ
Vietor	rýchlosť: 55 až 72 km/h	35 až 55 km/h	35 až 72 km/h	20 až 35 km/h	25 až 45 km/h
	rýchlosť v nárazoch: 90 km/h	95 km/h	115 km/h	55 km/h	55 km/h
Sneh	nový za 24 hodín: 10 až 50 cm	5 až 25 cm	10 až 20 cm	4 až 5 cm	0 až 10 cm
	celkom: 60 až 300 cm	50 až 150 cm	50 až 180 cm	5 až 55 cm	10 až 100 cm

Lavínová situácia

Vo vysokohorskom teréne Vysokých a Západných Tatier sa vytvorilo **veľké lavínové nebezpečenstvo**, t.j. 4. stupeň z päťdielnej medzinárodnej stupnice. Vo vysokohorskom teréne Nízkych Tatier trvá **zvýšené lavínové nebezpečenstvo**, t.j. 3. stupeň z päťdielnej medzinárodnej stupnice. Vo Fatrách naďalej trvá **mierne lavínové nebezpečenstvo**, t.j. 2. stupeň. Nový sneh, ktorý napadol na vlhkú až premočenú pokrývku, sa ešte nestihol previazať so starou snehovou pokrývkou, preto je snehová pokrývka na väčšine lavínových svahov len slabo spevnená. Uvoľnenie lavíny je pravdepodobné už pri malom mechanickom zaťažení na väčšine lavínových svahov. Predpokladá sa výskyt samovoľných stredných a veľkých lavín. V stredných polohách na trávnatých svahoch je možný zosuv základových lavín. Možný je zásah údolných ciest veľkými lavínami. Pohyb vo vysokohorskom teréne si vyžaduje opatnosť a znalosť posúdenia miestnej lavínovej situácie.

Komentár: Tendencia lavínového nebezpečenstva na najbližších 24 hodín **pri ďalších zrážkach a silnom vetre stúpajúca.**

Počasie a snehová pokrývka:

Dnes ráno bolo na horách polooblačno až zamračené, ojedinele s hmlou. Teplota vzduchu sa pohybovala od -12°C do 0°C. Stále fúkal silný až búrlivý prevažne severozápadný vietor s rýchlosťou do 75 km/hod., v nárazoch hlavne v Tatrách dosahoval silu silnej víchrice okolo 100 km/hod. Za posledných 24 hodín pripadlo v najvyšších polohách Vysokých a Západných Tatier až do 50 cm nového snehu, v ostatných pohoriach do 20 cm. Za poslednú periódu sneženia napadlo v Tatrách až do 80 cm nového snehu, ktorý je previevaný hlavne do južných a východných žľabov a mŕd. V týchto miestach sa nachádzajú nestabilné snehové útvary - dosky, preveje a vankúše. Povrch snehu je vo vysokých polohách suchý, v stredných vlhký.

Zostavil: Ing. Roman Švanda, Horská záchranná služba, Stredisko lavínovej prevencie v Jasnej.

Pohorie:	Vysoké Tatry	Západné Tatry	Nízke Tatry	Veľká Fatra	Malá Fatra
Stupeň lavínového nebezpečenstva:					
Predpokladaný stupeň na nasledujúci deň:	-	-	-	-	-
Počasie:	slabé sneženie	zvírený sneh	zamračené	zamračené	zamračené
Teplota:	-14 až -5 °C	-11 až -4 °C	-10 až -4 °C	-4 až -2 °C	-7 až -3 °C
smer:	SZ	SZ	SZ	SZ	SV
Vietor	rýchlosť: 20 až 45 km/h	10 až 25 km/h	10 až 25 km/h	10 až 25 km/h	10 až 25 km/h
	rýchlosť v nárazoch: 90 km/h	55 km/h	72 km/h	-	45 km/h
Sneh	nový za 24 hodín: 1 až 11 cm	0 až 5 cm	1 až 10 cm	0 až poprašok cm	0 až 4 cm
	celkom: 60 až 310 cm	50 až 150 cm	50 až 180 cm	5 až 55 cm	10 až 100 cm

Lavínová situácia

Vo vysokohorskom teréne Tatier trvá **zvýšené lavínové nebezpečenstvo**, t.j. 3. stupeň z päťdielnej medzinárodnej stupnice. Vo Fatrách naďalej trvá **mierne lavínové nebezpečenstvo**, t.j. 2. stupeň. Novonapadnutý a previaty sneh z poslednej periódy sneženia ešte nie je dostatočne zviazaný so starou snehovou pokrývkou, preto je snehová pokrývka na mnohých lavínových svahoch len mierne spevnená. Uvoľnenie lavíny je pravdepodobné už pri malom mechanickom zaťažení na mnohých lavínových svahoch so sklonom nad 35st. Príležitostne je možný aj samovoľný výskyt stredných alebo väčších lavín s možným zásahom údolných trás. V stredných polohách na trávnatých svahoch je možný zosuv základových lavín. Pohyb vo vysokohorskom teréne si vyžaduje opatnosť a znalosť posúdenia lokálnej lavínovej situácie. Vyznačené lyžiarske trate a svahy sú bezpečné.

Komentár: Tendencia lavínového nebezpečenstva na najbližších 24 hodín **stúpajúca.**











Počasie a snehová pokrývka:

Dnes ráno bolo na horách zamračené, ojedinele s hmlou, alebo snežením. Teplota vzduchu sa pohybovala od -14°C do -3°C. Fúkal dosť čerstvý revažne severozápadný vietor, na hrebeňoch miestami prudký vietor. Za posledných 24 hodín pripadlo v Tatrách do 11 cm nového snehu. Za poslednú periódu sneženia napadlo v Tatrách až do 80 cm nového snehu, ktorý je previevaný hlavne do južných a východných žľabov a mŕd. V týchto miestach sa nachádzajú nestabilné snehové útvary - dosky, preveje a vankúše. Povrch snehu je vo vysokých polohách suchý, v stredných vlhký. Na hrebeňoch sa tvorí silná námraza.

Zostavil: Juraj Setey, Horská záchranná služba, Stredisko lavínovej prevencie v Jasnej.

05.03.2008

06.03.2008

Pohorie:	Vysoké Tatry	Západné Tatry	Nízke Tatry	Veľká Fatra	Malá Fatra
Stupeň lavínového nebezpečenstva:	zvýšené 	zvýšené 	mierne 	mierne 	mierne 
Predpokladaný stupeň na nasledujúci deň:	-	-	-	-	-
Počasie:	polooblačno	polooblačno	zamračené	polooblačno	zamračené
Teplota:	-15 až -8 °C	-12 až -8 °C	-12 až -6 °C	-6 až -1 °C	-8 až -3 °C
smer:	 SZ	 SV	 S	 SV	 S
Vietor rýchlosť:	5 až 30 km/h	5 až 20 km/h	5 až 21 km/h	25 až 45 km/h	5 až 25 km/h
rýchlosť v nárazoch:	-	-	-	-	-
nový za 24 hodín:	0 až 1 cm	0 až 0 cm	0 až poprašok cm	0 až 0 cm	0 až 0 cm
Sneh celkom:	60 až 310 cm	50 až 150 cm	50 až 180 cm	5 až 55 cm	10 až 100 cm

Lavínová situácia

Vo vysokohorskom teréne Vysokých a Západných Tatier trvá **zvýšené lavínové nebezpečenstvo**, t.j. 3. stupeň z päťdielnej medzinárodnej stupnice. Vo Fatrách a Nízkych Tatrách je **mierne lavínové nebezpečenstvo**, t.j. 2. stupeň. Novonapadnutý a previaty sneh z poslednej periódy sneženia ešte nie je dostatočne zviazaný so starou snehovou pokrývkou, preto je snehová pokrývka na mnohých lavínových svahoch len mierne spevnená. Uvoľnenie lavíny je pravdepodobné už pri malom mechanickom zaťažení na mnohých lavínových svahoch so sklonom nad 35 stupňov. Príležitostne je možný aj samovoľný výskyt stredných alebo väčších lavín. V stredných polohách na trávnatých svahoch je možný zosuv základových lavín. Pohyb vo vysokohorskom teréne si vyžaduje opatnosť a znalosť posúdenia lokálnej lavínovej situácie. Vyznačené lyžiarske trate a svahy sú bezpečné.











Komentár:

Tendencia lavínového nebezpečenstva na najbližších 24 hodín **je klesajúca**.

Počasie a snehová pokrývka:

Dnes ráno bolo na horách polooblačno až zamračené. Teplota vzduchu sa pohybovala od -15°C do -1°C. Fúkal dosť čerstvý prevažne severozápadný vietor s rýchlosťou do 45 km/hod. Za posledných 24 hodín nový sneh nepripadol. Za poslednú periódu sneženia napadlo v Tatrách až do 80 cm nového snehu, ktorý je previevaný hlavne do južných a východných žľabov a múd. V týchto miestach sa nachádzajú nestabilné snehové útvary - snehové dosky, preveje a vankúše. Povrch snehu je vo vysokých polohách suchý, v stredných vlhký. Na hrebeňoch sa tvorí silná námraza.

Zostavil: Ing. Roman Švanda, Horská záchranná služba, Stredisko lavínovej prevencie v Jasnej.

Pohorie:	Vysoké Tatry	Západné Tatry	Nízke Tatry	Veľká Fatra	Malá Fatra
Stupeň lavínového nebezpečenstva:	mierne 	mierne 	mierne 	mierne 	mierne 
Predpokladaný stupeň na nasledujúci deň:	-	-	-	-	-
Počasie:	jasno	jasno	jasno	jasno	jasno
Teplota:	-15 až -9 °C	-14 až -8 °C	-14 až -10 °C	-10 až -7 °C	-12 až -8 °C
smer:	 SV	 JV	 JV	 S	 SV
Vietor rýchlosť:	5 až 25 km/h	5 až 20 km/h	5 až 20 km/h	5 až 20 km/h	5 až 10 km/h
rýchlosť v nárazoch:	-	-	-	-	-
nový za 24 hodín:	poprašok až 9 cm	poprašok až 6 cm	poprašok až 1 cm	-	-
Sneh celkom:	60 až 315 cm	50 až 160 cm	50 až 180 cm	5 až 55 cm	10 až 100 cm

Lavínová situácia

Vo vysokohorskom teréne všetkých pohorí na Slovensku trvá mierne lavínové nebezpečenstvo, t.j. 2. stupeň z päťdielnej medz. stupnice. Novonapadnutý a previaty sneh z poslednej periódy sneženia je na ojedinelých strmých svahoch len mierne spevnený. Uvoľnenie lavíny je možné pri mechanickom zaťažení na lavínových svahoch so sklonom nad 40 stupňov. Ojedinele pri oteplení a na slnkom osvetlených svahoch je možný aj samovoľný zosuv snehových splazov, alebo menších lavín. V stredných polohách na trávnatých svahoch je možný zosuv základových lavín. Pri zohľadnení lokálnych extrémnych svahov sú priaznivé podmienky na túry.

Tendencia lavínového nebezpečenstva na najbližších 24 hodín **zotrvalý stav**

Počasie a snehová pokrývka:

Dnes ráno bolo na horách takmer jasno. Ochladenie trvá. Teplota vzduchu sa pohybovala od -15°C do -6°C. Fúkal mierny premenlivý vietor s rýchlosťou do 25 km/hod. Za posledných 24 hodín pripadlo v tatranskej oblasti od poprašku do 9cm nového snehu. Za poslednú periódu sneženia napadlo v Tatrách až do 80 cm nového snehu, ktorý je uložený najmä na južných a východných expozíciách. V týchto miestach sa nachádzajú na starom zladovateli snehu vetrom ubité snehové dosky. Povrch snehu je vo vysokých polohách suchý, v stredných v priebehu dňa vlhký. Na hrebeňoch sa nachádza miestami silná námraza.

Zostavil: Juraj Settey, Horská záchranná služba, Stredisko lavínovej prevencie v Jasnej.

07.03.2008

08.03.2008

Pohorie:	Vysoké Tatry	Západné Tatry	Nízke Tatry	Veľká Fatra	Malá Fatra
Stupeň lavínového nebezpečenstva:	mierne 	mierne 	mierne 	mierne 	mierne
Predpokladaný stupeň na nasledujúci deň:	-	-	-	-	-
Počasie:	jasno	jasno	jasno	jasno	jasno
Teplota:	-8 až -2 °C	-8 až -3 °C	-5 až -1 °C	-6 až -2 °C	-8 až -3 °C
smer:					
Vietor	rýchlosť: 5 až 30 km/h	5 až 21 km/h	5 až 25 km/h	10 až 32 km/h	5 až 21 km/h
rýchlosť v nárazoch:	-	-	-	-	-
nový za 24 hodín:	-	-	-	-	-
Sneh	celkom: 60 až 310 cm	50 až 150 cm	50 až 180 cm	5 až 55 cm	10 až 100 cm

Lavínová situácia

Vo vysokohorskom teréne všetkých pohorí na Slovensku naďalej trvá mierne lavínové nebezpečenstvo, t.j. 2. stupeň z päťdielnej medzinárodnej stupnice. Snehová pokrývka je na ojedinelých strmých svahoch len mierne spevnená. Uvoľnenie lavíny je možné pri mechanickom zaťažení na lavínových svahoch so sklonom nad 40 stupňov. Ojedinele pri oteplení a na slnkom osvetlených svahoch je možný aj samovoľný zosuv snehových splazov alebo menších lavín. V stredných polohách na trávnatých svahoch je možný zosuv základových lavín. Pri zohľadnení lokálnych extrémnych svahov sú priaznivé podmienky na túry.

Komentár: Tendencia lavínového nebezpečenstva na najbližších 24 hodín **pri oteplení stúpajúca.**

Počasie a snehová pokrývka:

Dnes ráno bolo na horách jasno. Teplota vzduchu sa pohybovala od -8°C do -1°C. Fúkal mierny až dosť čerstvý prevažne severozápadný vietor s rýchlosťou do 30 km/hod. Za posledných 24 hodín nový sneh nepripadol. V južných a východných žľaboch a muldách sa nachádzajú na starom zľadovatelom snehu vetrom ubité snehové dosky z napadnutého alebo previateho snehu z posledného sneženia. Povrch snehu je vo vysokých polohách suchý, v stredných v priebehu dňa vlhký. Na hrebeňoch sa nachádza miestami silná námraza.

Zostavil: Ing. Milan Lizuch, Horská záchranná služba, Stredisko lavínovej prevencie v Jasnej.

Pohorie:	Vysoké Tatry	Západné Tatry	Nízke Tatry	Veľká Fatra	Malá Fatra
Stupeň lavínového nebezpečenstva:	mierne 	mierne 	mierne 	mierne 	mierne
Predpokladaný stupeň na nasledujúci deň:	-	-	-	-	-
Počasie:	polooblačno	polooblačno	polooblačno	polooblačno	zamračené
Teplota:	-6 až 0 °C	-2 až 0 °C	-2 až 0 °C	0 až 1 °C	0 až 1 °C
smer:					
Vietor	rýchlosť: 10 až 32 km/h	5 až 20 km/h	5 až 25 km/h	5 až 20 km/h	5 až 20 km/h
rýchlosť v nárazoch:	40 km/h	35 km/h	45 km/h	30 km/h	30 km/h
nový za 24 hodín:	0 až 0 cm	0 až 0 cm	0 až 0 cm	0 až 0 cm	0 až 0 cm
Sneh	celkom: 60 až 305 cm	50 až 150 cm	50 až 180 cm	5 až 55 cm	10 až 100 cm

Lavínová situácia

Vo vysokohorskom teréne všetkých pohorí na Slovensku naďalej trvá mierne lavínové nebezpečenstvo, t.j. 2. stupeň z päťdielnej medzinárodnej stupnice. Snehová pokrývka je na ojedinelých strmých svahoch len mierne spevnená. Uvoľnenie lavíny je možné pri mechanickom zaťažení na lavínových svahoch so sklonom nad 40 stupňov. Ojedinele pri oteplení a na slnkom osvetlených svahoch je možný aj samovoľný zosuv snehových splazov alebo menších lavín. V stredných polohách na trávnatých svahoch je možný zosuv základových lavín. Pri zohľadnení lokálnych extrémnych svahov sú priaznivé podmienky na túry.

Komentár: Tendencia lavínového nebezpečenstva na najbližších 24 hodín **pri oteplení stúpajúca!**

Počasie a snehová pokrývka:

Dnes ráno bolo na horách polooblačno až zamračené. Otepilo sa, teplota vzduchu sa pohybovala od -6°C do +2°C. Fúkal mierny až dosť čerstvý vietor severných smerov s rýchlosťou do 30 km/hod, len na hrebeňoch Tatier dosahoval v nárazoch do 45 km/h. Za posledných 24 hodín nový sneh nepripadol. V južných a východných žľaboch a muldách sa nachádzajú na starom zľadovatelom snehu vetrom ubité snehové dosky z napadnutého alebo previateho snehu z posledného sneženia. Povrch snehu je vo vysokých polohách (nad 2000 mnm) suchý, v stredných v priebehu dňa vlhký. Na hrebeňoch sa nachádza miestami silná námraza.

Zostavil: Ing. Roman Švanda, Horská záchranná služba, Stredisko lavínovej prevencie v Jasnej.

09.03.2008

10.03.2008

Pohorie:	Vysoké Tatry	Západné Tatry	Nízke Tatry	Veľká Fatra	Malá Fatra
Stupeň lavínového nebezpečenstva:	mierne 	mierne 	malé 	malé 	malé
Predpokladaný stupeň na nasledujúci deň:	-	-	-	-	-
Počasie:	polooblačno	jasno	hmla	hmla	jasno
Teplota:	-6 až 0 °C	-4 až -2 °C	-4 až -1 °C	1 až 3 °C	-2 až 1 °C
smer:	SZ	SV	SZ	SZ	SZ
Vietor rýchlosť:	5 až 32 km/h	5 až 20 km/h	5 až 25 km/h	5 až 20 km/h	5 až 20 km/h
rýchlosť v nárazoch:	-	-	-	-	-
nový za 24 hodín:	0 až 3 cm	0 až 0 cm	0 až 2 cm	0 až 0 cm	0 až 0 cm
Sneh celkom:	60 až 305 cm	50 až 150 cm	50 až 180 cm	5 až 50 cm	10 až 100 cm

Lavínová situácia

Vo vysokohorskom teréne Vysokých a Západných Tatier naďalej trvá mierne lavínové nebezpečenstvo, t.j. 2. stupeň z päťdielnej medzinárodnej stupnice. V Nízkych Tatrách a Fatrách sa vytvorilo malé lavínové nebezpečenstvo t.j. 1 stupeň. Snehová pokrývka je na ojedinelých strmých svahoch len mierne spevnená, inak všeobecne dobre spevnená. Uvoľnenie lavíny je možné pri veľkom mechanickom zaťažení (skupina ľudí na lavínovom svahu) na lavínových svahoch so sklonom nad 40 stupňov. Ojedinele pri oteplení a na slnkom osvetlených svahoch je možný aj samovoľný zosuv snehových splazov alebo lavín z ťažkého mokrého snehu. V stredných polohách na trávnatých svahoch je možný zosuv základových lavín. Pri zohľadnení lokálnych extrémnych svahov sú priaznivé podmienky na túry.

Komentár:

Tendencia lavínového nebezpečenstva na najbližších 24 hodín je **pri oteplení stúpajúca!**

Počasie a snehová pokrývka:

Dnes ráno bolo na hrebeňoch hôr jasno až polooblačno, v dolinách zamračené alebo hmla. Teplota vzduchu sa pohybovala od -6°C do +3°C. Fúkal mierny až dosť čerstvý vietor severných smerov s rýchlosťou do 35 km/hod. Za posledných 24 hodín pripadlo nad 2000 mm do 3 cm nového snehu. Povrch snehu je vo vysokých polohách (nad 2000 mm) suchý, v stredných polohách v priebehu dňa vlhký až mokrá.

Zostavil: Ing. Roman Švanda, Horská záchranná služba, Stredisko lavínovej prevencie v Jasnej.

Pohorie:	Vysoké Tatry	Západné Tatry	Nízke Tatry	Veľká Fatra	Malá Fatra
Stupeň lavínového nebezpečenstva:	malé 	mierne 	malé 	malé 	malé
Predpokladaný stupeň na nasledujúci deň:	-	-	-	-	-
Počasie:	polooblačno	hmla	hmla	hmla	hmla
Teplota:	-5 až 0 °C	-6 až -2 °C	-5 až -2 °C	0 až 2 °C	-3 až 0 °C
smer:	JZ	JZ	J	JV	JV
Vietor rýchlosť:	5 až 21 km/h	20 až 25 km/h	35 až 45 km/h	20 až 32 km/h	5 až 32 km/h
rýchlosť v nárazoch:	-	-	-	-	-
nový za 24 hodín:	-	-	-	-	-
Sneh celkom:	60 až 305 cm	50 až 150 cm	50 až 180 cm	nesúvislá sneh. pokrývka až 50 cm	nesúvislá sneh. pokrývka až 100 cm

Lavínová situácia

Vo vysokohorskom teréne Západných Tatier trvá mierne lavínové nebezpečenstvo, t.j. 2. stupeň z päťdielnej medzinárodnej stupnice, v ostatných pohoriach je malé lavínové nebezpečenstvo t.j. 1.- najnižší stupeň. Snehová pokrývka je zrána tvorená zmrznutým firmom, ktorý v poľudňajších hodinách odmäkne. Nepredpokladá sa vznik väčších lavín s výnimkou, menších snehových splazov pri oteplení na slnkom osvetlených svahoch. Prevládajú priaznivé podmienky na túry.

Komentár:

Tendencia lavínového nebezpečenstva na najbližších 24 hodín je **pri oteplení stúpajúca!**











Počasie a snehová pokrývka:

Dnes ráno bolo na hrebeňoch hôr hmlisto, vo V. Tatrách polooblačno. Teplota vzduchu sa pohybovala od -6°C do 0°C. Fúkal čerstvý vietor z južných smerov s rýchlosťou do 35 km/hod., v nárazoch do 45 km/hod. Za posledných 24 hodín nepripadlo žiadny nový sneh.

Zostavil: Ing. Ján Peto, Horská záchranná služba, Stredisko lavínovej prevencie v Jasnej.

11.03.2008

12.03.2008

Pohorie:	Vysoké Tatry	Západné Tatry	Nízke Tatry	Veľká Fatra	Malá Fatra
Stupeň lavinového nebezpečenstva:	malé AM FM 1 1 	malé AM FM 1 1 	malé AM FM 1 1 	malé AM FM 1 1 	malé AM FM 1 1 
Predpokladaný stupeň na nasledujúci deň:	-	-	-	-	-
Počasie:	polooblačno	hmla	hmla	hmla	hmla
Teplota:	-6 až 0 °C	-5 až 1 °C	-4 až 1 °C	-1 až 2 °C	-1 až 2 °C
smer:	 Z	 JZ	 JZ	 JZ	 Z
Vietor	rýchlosť: 10 až 55 km/h	10 až 55 km/h	10 až 60 km/h	5 až 32 km/h	5 až 35 km/h
rýchlosť v nárazoch:	-	72 km/h	72 km/h	-	-
nový za 24 hodín:	0 až 1 cm	-	-	-	-
Sneh	60 až 305 cm	50 až 150 cm	50 až 180 cm	nesúvislá sneh. pokrývka až 50 cm	nesúvislá sneh. pokrývka až 100 cm

Lavinová situácia











Vo vysokohorskom teréne všetkých pohorí trvá malé lavinové nebezpečenstvo, t.j. 1. stupeň z päťdielnej medzinárodnej stupnice. Nepredpokladá sa vznik väčších lavín s výnimkou, menších snehových splazov pri oteplení na slnkom osvetlených svahoch. V stredných polohách je na trávnatých svahoch ojedinele možný zosuv menších základových lavín. Pri zohľadnení lokálnych extrémnych svahov prevládajú priaznivé podmienky na túry.

Tendencia lavinového nebezpečenstva na najbližších 24 hodín je **pri oteplení v priebehu dňa stúpajúca!**

Komentár:**Počasie a snehová pokrývka:**

Dnes ráno bolo na hrebeňoch hôr zamračené a hmlisto, vo Vysokých Tatrách polooblačno. Teplota vzduchu sa pohybovala od -6°C do 2°C. Fúkal silný prevažne juhozápadný vietor rýchlosťou do 55 km/hod., v nárazoch miestami do 70 km/hod. Za posledných 24 hodín pripadlo v oblasti Tatier do 1 cm nového snehu. Snehová pokrývka je v stredných polohách zrúna tvorená zmrznutým firnom, ktorý v poľudňajších hodinách odmäkne, vo vysokých polohách je sneh premrznutý počas celého dňa.

Zostavil: Mgr. Filip Kyzek, Horská záchranná služba, Stredisko lavinovej prevencie v Jasnej.

Pohorie:	Vysoké Tatry	Západné Tatry	Nízke Tatry	Veľká Fatra	Malá Fatra
Stupeň lavinového nebezpečenstva:	malé AM FM 1 1 	malé AM FM 1 1 	malé AM FM 1 1 	malé AM FM 1 1 	malé AM FM 1 1 
Predpokladaný stupeň na nasledujúci deň:	-	-	-	-	-
Počasie:	zamračené	slabé sneženie	slabé sneženie	slabé sneženie	slabé sneženie
Teplota:	-6 až 1 °C	-6 až 0 °C	-6 až 1 °C	-3 až 1 °C	-3 až 1 °C
smer:	 Z	 JZ	 JZ	 JZ	 JZ
Vietor	rýchlosť: 10 až 55 km/h	15 až 72 km/h	15 až 65 km/h	10 až 45 km/h	20 až 55 km/h
rýchlosť v nárazoch:	72 km/h	95 km/h	95 km/h	72 km/h	72 km/h
nový za 24 hodín:	0 až 3 cm	0 až 3 cm	0 až 3 cm	0 až 2 cm	0 až 3 cm
Sneh	60 až 305 cm	50 až 150 cm	50 až 180 cm	nesúvislá sneh. pokrývka až 50 cm	nesúvislá sneh. pokrývka až 100 cm

Lavinová situácia

Vo vysokohorskom teréne všetkých pohorí trvá malé lavinové nebezpečenstvo, t.j. 1. stupeň z päťdielnej medzinárodnej stupnice. Nepredpokladá sa vznik väčších lavín s výnimkou menších snehových splazov z nového snehu. V stredných polohách je na trávnatých svahoch ojedinele možný zosuv menších základových lavín. Pri zohľadnení lokálnych extrémnych svahov prevládajú priaznivé podmienky na túry.

Tendencia lavinového nebezpečenstva na najbližších 24 hodín je **pri očakávanom snežení v priebehu dňa stúpajúca!**

Komentár:**Počasie a snehová pokrývka:**

Dnes ráno bolo na hrebeňoch hôr zamračené, hmlisto, od 1000 m n.m. na väčšine miest so snežením. Teplota vzduchu sa pohybovala od -6°C do 1°C. Fúkal prudký prevažne juhozápadný vietor rýchlosťou do 70 km/hod., v nárazoch miestami do 95 km/hod. Za posledných 24 hodín pripadlo do 3 cm nového snehu. Snehová pokrývka je v stredných polohách zrúna tvorená zmrznutým firnom, ktorý v poľudňajších hodinách odmäkne, vo vysokých polohách je sneh premrznutý počas celého dňa, postupne bude pribúdať nový sneh.

Zostavil: Mgr. Filip Kyzek, Horská záchranná služba, Stredisko lavinovej prevencie v Jasnej.

13.03.2008

Pohorie:	Vysoké Tatry	Západné Tatry	Nízke Tatry	Veľká Fatra	Malá Fatra
Stupeň lavínového nebezpečenstva:	mierne 	mierne 	mierne 	malé 	malé
Predpokladaný stupeň na nasledujúci deň:	-	-	-	-	-
Počasie:	slabé sneženie	zamračené	zamračené	slabé sneženie	zamračené
Teplota:	-12 až -3 °C	-8 až -2 °C	-7 až -1 °C	-3 až 0 °C	-5 až -1 °C
smer:					
Vietor	rýchlosť: 30 až 45 km/h	30 až 45 km/h	30 až 45 km/h	5 až 21 km/h	5 až 25 km/h
	rýchlosť v nárazoch: 61 km/h	80 km/h	95 km/h	-	-
	nový za 24 hodín: 5 až 10 cm	poprašok až 10 cm	3 až 10 cm	poprašok až 2 cm	poprašok až 5 cm
Sneh	celkom: 60 až 315 cm	50 až 155 cm	50 až 190 cm	nesúvislá sneh. pokrývka až 50 cm	nesúvislá sneh. pokrývka až 105 cm

Lavínová situácia

Vo vysokohorskom teréne Tatier sa vytvorilo mierne lavínové nebezpečenstvo, t.j. 2. stupeň z päťdielnej medzinárodnej stupnice. Vo Fatrách trvá malé lavínové nebezpečenstvo, t.j. 1. stupeň z päťdielnej medzinárodnej stupnice. Snehová pokrývka je na ojedinelých extrémnych strmých svahoch, hlavne južných, len mierne spevnená. Možný je ojedinelý výskyt lavín pri mechanickom zaťažení na uvedených svahoch. V stredných polohách je na trávnatých svahoch ojedinele možný zosuv menších základových lavín. Pri zohľadnení lokálnych extrémnych svahov prevládajú priaznivé podmienky na túry.

Komentár: Tendencia lavínového nebezpečenstva na najbližších 24 hodín je **pri očakávanom snežení a silnom vetre v priebehu dňa stúpajúca!**

Počasie a snehová pokrývka:

Dnes ráno bolo na hrebeňoch hôr zamračené, miestami bolo hmlisto alebo slabo snežilo. Teplota vzduchu sa pohybovala od -12°C do 0°C. Fúkal silný prevažne severozápadný vietor s rýchlosťou do 45 km/hod., v nárazoch miestami do 95 km/hod. Za posledných 24 hodín pripadlo v Tatrách do 10 cm nového suchého prachového snehu, vo Fatrách do 5 cm. Nový sneh bol silným vetrom previaty hlavne do južných žľabov, kde sa môžu nachádzať ubité snehové dosky alebo vankúše. Snehová pokrývka je zrnaná tvorená zmrznutým firmom, ktorý v popoludňajších hodinách odmäkne.

Zostavil: Ing. Milan Lizuch, Horská záchranná služba, Stredisko lavínovej prevencie v Jasnej.

14.03.2008

Pohorie:	Vysoké Tatry	Západné Tatry	Nízke Tatry	Veľká Fatra	Malá Fatra
Stupeň lavínového nebezpečenstva:	mierne 	mierne 	mierne 	mierne 	mierne
Predpokladaný stupeň na nasledujúci deň:	-	-	-	-	-
Počasie:	zvírený sneh	polooblačno	hmla	polooblačno	zvírený sneh
Teplota:	-14 až -4 °C	-10 až -3 °C	-9 až -3 °C	-6 až -1 °C	-6 až -1 °C
smer:					
Vietor	rýchlosť: 20 až 72 km/h	20 až 55 km/h	15 až 55 km/h	10 až 55 km/h	10 až 55 km/h
	rýchlosť v nárazoch: 90 km/h	72 km/h	80 km/h	-	-
	nový za 24 hodín: 10 až 18 cm	5 až 15 cm	5 až 15 cm	5 až 10 cm	5 až 10 cm
Sneh	celkom: 70 až 320 cm	55 až 165 cm	50 až 200 cm	10 až 60 cm	10 až 110 cm

Lavínová situácia

Vo vysokohorskom teréne všetkých pohorí trvá mierne lavínové nebezpečenstvo, t.j. 2. stupeň z päťdielnej medzinárodnej stupnice. Snehová pokrývka je na ojedinelých extrémnych strmých svahoch, najmä južných a juhovýchodných len mierne spevnená. Možný je ojedinelý výskyt lavín z nového snehu pri mechanickom zaťažení na uvedených svahoch.











Tendencia lavínového nebezpečenstva na najbližších 24 hodín je **pri ďalšom snežení a silnom vetre v priebehu dňa stúpajúca!**

Komentár:**Počasie a snehová pokrývka:**

Dnes ráno bolo na hrebeňoch hôr polooblačno až zamračené, miestami slabo snežilo alebo vírilo sneh. Mierne ochladenie trvá, teplota vzduchu sa pohybovala od -14°C do -1°C. Fúkal silný prevažne severozápadný vietor s rýchlosťou do 55 km/hod., v Tatrách v nárazoch do 90 km/hod. Za posledných 24 hodín pripadlo od 5 do 18 cm nového suchého snehu. Nový sneh je silným vetrom previevaný hlavne do južných a juhovýchodných žľabov a múld kde sa môžu nachádzať málo stabilné snehové dosky a vankúše. Pod novým snehom sa nachádza vrstva starého tvrdšieho firmu.

Zostavil: Mgr. Filip Kyzek, Horská záchranná služba, Stredisko lavínovej prevencie v Jasnej.

15.03.2008

Pohorie:	Vysoké Tatry	Západné Tatry	Nízke Tatry	Veľká Fatra	Malá Fatra
Stupeň lavínového nebezpečenstva:	mierne 	mierne 	mierne 	mierne 	mierne 
Predpokladaný stupeň na nasledujúci deň:	-	-	-	-	-
Počasie:	slabé sneženie	slabé sneženie	slabé sneženie	polooblačno	slabé sneženie
Teplota:	-13 až -3 °C	-10 až -2 °C	-9 až -2 °C	-5 až -1 °C	-6 až -1 °C
smer:	 SZ	 S	 SZ	 SZ	 SZ
Vietor rýchlosť:	10 až 55 km/h	10 až 35 km/h	15 až 55 km/h	15 až 35 km/h	15 až 45 km/h
rýchlosť v nárazoch:	72 km/h	65 km/h	90 km/h	65 km/h	65 km/h
Sneh nový za 24 hodín:	5 až 12 cm	2 až 8 cm	2 až 5 cm	0 až 3 cm	1 až 10 cm
Sneh celkom:	75 až 325 cm	60 až 170 cm	50 až 200 cm	10 až 60 cm	10 až 115 cm

Lavínová situácia

Vo vysokohorskom teréne všetkých pohorí trvá mierne lavínové nebezpečenstvo, t.j. 2. stupeň z päťdielnej medzinárodnej stupnice. Snehová pokrývka je na ojedinelých extrémnych strmých svahoch, najmä južných a juhovýchodných, len mierne spevnená. Možný je výskyt lavín z nového snehu pri mechanickom zaťažení na uvedených svahoch. Ojedinele je možný aj samovolný zosuv základových lavín na slnkom osvietených trávnatých svahoch.











Tendencia lavínového nebezpečenstva na najbližších 24 hodín je **pri oteplení v priebehu dňa stúpajúca!**

Komentár:**Počasie a snehová pokrývka:**

Dnes ráno bolo na hrebeňoch hôr zamračené so snehovými prehánkami. Teplota vzduchu sa pohybovala od -13°C do -1°C. Fúkal silný prevažne severozápadný vietor s rýchlosťou do 50 km/hod., v nárazoch miestami do 90 km/hod. Za posledných 24 hodín pripadlo od 1 do 12 cm nového suchého snehu. Nový sneh je silným vetrom previevaný hlavne do južných a juhovýchodných žľabov a múld kde sa nachádzajú málo stabilné snehové dosky a vankúše. Pod novým snehom sa nachádza vrstva starého tvrdšieho firnu.

Zostavil: Mgr. Filip Kyzek, Horská záchranná služba, Stredisko lavínovej prevencie v Jasnej.

16.03.2008

Pohorie:	Vysoké Tatry	Západné Tatry	Nízke Tatry	Veľká Fatra	Malá Fatra
Stupeň lavínového nebezpečenstva:	mierne 	mierne 	mierne 	mierne 	mierne 
Predpokladaný stupeň na nasledujúci deň:	-	-	-	-	-
Počasie:	zamračené	hmla	hmla	zamračené	zamračené
Teplota:	-5 až 1 °C	-4 až 2 °C	-5 až 2 °C	-1 až 2 °C	-1 až 2 °C
smer:	 Z	 JZ	 JZ	 Z	 Z
Vietor rýchlosť:	5 až 35 km/h	5 až 45 km/h	10 až 61 km/h	5 až 35 km/h	10 až 35 km/h
rýchlosť v nárazoch:	-	65 km/h	80 km/h	-	-
Sneh nový za 24 hodín:	0 až 3 cm	0 až 1 cm	0 až poprašok cm	-	-
Sneh celkom:	75 až 320 cm	60 až 170 cm	50 až 200 cm	10 až 60 cm	10 až 115 cm

Lavínová situácia

Vo vysokohorskom teréne všetkých pohorí trvá mierne lavínové nebezpečenstvo, t.j. 2. stupeň z päťdielnej medzinárodnej stupnice. Snehová pokrývka je na ojedinelých extrémnych strmých svahoch, najmä južných a juhovýchodných, len mierne spevnená. Možný je výskyt lavín z nového snehu pri mechanickom zaťažení na uvedených svahoch. Ojedinele je možný aj samovolný zosuv základových lavín na slnkom osvietených trávnatých svahoch.

Tendencia lavínového nebezpečenstva na najbližších 24 hodín je **pri oteplení v priebehu dňa stúpajúca!**

Komentár:**Počasie a snehová pokrývka:**

Dnes ráno bolo na hrebeňoch hôr zamračené, miestami hmlisto. Oteplilo sa, teplota vzduchu sa pohybovala od -5°C do +2°C. Fúkal čerstvý západný až juhozápadný vietor s rýchlosťou do 40 km/hod., v Nízkyh Tatrách v nárazoch do 80 km/hod. Za posledných 24 hodín pripadlo do 3 cm nového snehu. Novší sneh z poslednej periódy sneženia bol silným vetrom previaty hlavne do južných a juhovýchodných žľabov a múld kde sa nachádzajú málo stabilné snehové dosky a vankúše. Pod novým snehom sa nachádza vrstva starého tvrdšieho firnu.

Zostavil: Mgr. Filip Kyzek, Horská záchranná služba, Stredisko lavínovej prevencie v Jasnej.

17.03.2008

18.03.2008

Pohorie:	Vysoké Tatry	Západné Tatry	Nízke Tatry	Veľká Fatra	Malá Fatra
Stupeň lavínového nebezpečenstva:	mierne 	mierne 	mierne 	malé 	mierne
Predpokladaný stupeň na nasledujúci deň:	-	-	-	-	-
Počasie:	slabé sneženie	zamračené	zamračené	dážď	zamračené
Teplota:	-7 až 1 °C	-5 až 2 °C	-5 až 1 °C	-2 až 3 °C	-2 až 3 °C
smer:	→ Z	→ Z	↘ SZ	→ Z	↗ JZ
Vietor rýchlosť:	10 až 32 km/h	10 až 32 km/h	15 až 40 km/h	10 až 21 km/h	10 až 32 km/h
rýchlosť v nárazoch:	-	-	-	-	-
nový za 24 hodín:	poprašok až 2 cm	poprašok až 2 cm	poprašok až 5 cm	-	-
Sneh celkom:	75 až 320 cm	60 až 170 cm	50 až 205 cm	nesúvislá sneh. pokrývka až 50 cm	nesúvislá sneh. pokrývka až 105 cm

Lavínová situácia

Vo vysokohorskom teréne Tatier a Malej Fatry trvá mierne lavínové nebezpečenstvo, t.j. 2. stupeň z päťdielnej medzinárodnej stupnice. Vo Veľkej Fatre je malé lavínové nebezpečenstvo, t.j. 1. stupeň. Snehová pokrývka je na ojedinelých extrémnych strmých svahoch, najmä južných a juhovýchodných, len mierne spevnená. Možný je výskyt lavín z nového snehu pri mechanickom zaťažení na uvedených svahoch. Ojedinele je možný aj samovoľný zosuv malých a stredných základových lavín na slnkom osvietených trávnatých svahoch.

Tendencia lavínového nebezpečenstva na najbližších 24 hodín je **pri očakávaných zrážkach a oteplení v priebehu dňa stúpajúca!**

Komentár:**Počasie a snehová pokrývka:**

Dnes ráno bolo na hrebeňoch hôr zamračené, miestami slabo snežilo a niekde bola aj hmla. Teplota vzduchu sa pohybovala od -7°C do +3°C. Fúkal čerstvý až silný prevažne západný vietor s rýchlosťou do 40 km/hod. Za posledných 24 hodín pripadlo len v najvyšších polohách Tatier niekoľko cm nového snehu. Sneh z poslednej periódy sneženia bol silným vetrom previaty hlavne do južných a juhovýchodných žľabov a múd, kde sa nachádzajú málo stabilné snehové dosky a vankúše. Pod novým snehom sa nachádza vrstva starého tvrdšieho firnu. Snehová pokrývka je vlhká a v stredných polohách až mokrá.

Zostavil: Ing. Milan Lizuch, Horská záchraná služba, Stredisko lavínovej prevencie v Jasnej.

Pohorie:	Vysoké Tatry	Západné Tatry	Nízke Tatry	Veľká Fatra	Malá Fatra
Stupeň lavínového nebezpečenstva:	mierne 	mierne 	mierne 	malé 	malé
Predpokladaný stupeň na nasledujúci deň:	-	-	-	-	-
Počasie:	polooblačno	polooblačno	polooblačno	polooblačno	zamračené
Teplota:	-17 až -8 °C	-13 až -6 °C	-13 až -6 °C	-7 až -5 °C	-8 až -5 °C
smer:	↘ SZ	↘ SZ	↘ SZ	→ Z	↙ SV
Vietor rýchlosť:	10 až 30 km/h	5 až 25 km/h	5 až 25 km/h	10 až 25 km/h	5 až 25 km/h
rýchlosť v nárazoch:	45 km/h	35 km/h	45 km/h	-	-
nový za 24 hodín:	1 až 10 cm	1 až 10 cm	1 až 5 cm	0 až poprašok cm	1 až 5 cm
Sneh celkom:	70 až 320 cm	60 až 180 cm	50 až 205 cm	nesúvislá sneh. pokrývka až 50 cm	nesúvislá sneh. pokrývka až 110 cm

Lavínová situácia

Vo vysokohorskom teréne Tatier trvá mierne lavínové nebezpečenstvo, t.j. 2. stupeň z päťdielnej medzinárodnej stupnice. Vo Fatrách je malé lavínové nebezpečenstvo, t.j. 1. stupeň. Snehová pokrývka je vplyvom striedania záporných a kladných teplôt všeobecne spevnená, na ojedinelých extrémnych strmých svahoch vo vysokých polohách len mierne spevnená. Možný je ojedinelý výskyt lavín z nového naviateho snehu pri mechanickom zaťažení na svahoch so sklonom nad 40°. Ojedinele je možný aj samovoľný zosuv malých snehových splazov a v stredných polohách na trávnatých svahoch pri oteplení aj základových lavín.

Tendencia lavínového nebezpečenstva na najbližších 24 hodín **zotrvalý stav**











Komentár:**Počasie a snehová pokrývka:**

Dnes ráno bolo na hrebeňoch hôr polojasno, ale oblačnosť rýchlo pribúdala! Na horách sa ochladilo. Teplota vzduchu sa pohybovala od -17°C do -5°C. Fúkal čerstvý prevažne severozápadný vietor s rýchlosťou do 40 km/hod. Za posledných 24 hodín pripadlo v polohách Tatier od 1cm do 10cm nového snehu. Sneh z poslednej periódy sneženia je uložený najmä na južných a juhovýchodných expozíciách, kde sú miestami vytvorené málo stabilné snehové dosky a vankúše. Vo vysokých polohách je sneh suchý, v stredných vlhký, pod novým snehom sa striedajú vrstvy hranatozrného a firmového snehu. Na hrebeňových polohách sa tvorí námraza.

Zostavil: juraj Settey, Horská záchraná služba, Stredisko lavínovej prevencie v Jasnej.

19.03.2008

20.03.2008

Pohorie:	Vysoké Tatry	Západné Tatry	Nízke Tatry	Veľká Fatra	Malá Fatra
Stupeň lavínového nebezpečenstva:	mierne 	mierne 	mierne 	malé 	malé 
Predpokladaný stupeň na nasledujúci deň:	-	-	-	-	-
Počasie:	slabé sneženie	slabé sneženie	hmla	slabé sneženie	slabé sneženie
Teplota:	-19 až -10 °C	-14 až -8 °C	-13 až 0 °C	-9 až -7 °C	-9 až -7 °C
smer:	 SZ	 SZ	 SZ	 Z	 SZ
Vietor	rýchlosť: 10 až 30 km/h	5 až 30 km/h	10 až 30 km/h	5 až 20 km/h	5 až 20 km/h
	rýchlosť v nárazoch: 55 km/h	50 km/h	45 km/h	-	-
	nový za 24 hodín: 2 až 10 cm	1 až 13 cm	1 až 5 cm	poprašok až 3 cm	2 až 5 cm
Sneh	celkom: 70 až 325 cm	60 až 195 cm	50 až 205 cm	nesúvislá sneh. pokrývka až 60 cm	nesúvislá sneh. pokrývka až 115 cm

Lavínová situácia











Vo vysokohorskom teréne Tatier trvá mierne lavínové nebezpečenstvo, t.j. 2. stupeň z päťdielnej medzinárodnej stupnice. Vo Fatrách je malé lavínové nebezpečenstvo, t.j. 1. stupeň. Stará snehová pokrývka je vplyvom striedania záporných a kladných teplôt všeobecne spevnená, nová snehová pokrývka na extrémnych strmých svahoch vo vysokých polohách len mierne spevnená. Možný je ojedinelý výskyt doskových lavín pri mechanickom zaťažení na svahoch so sklonom nad 40st. Ojedinele je možný aj samovoľný zosuv snehových splazov, alebo malých lavín z nového naviatého snehu. V stredných polohách na trávnatých svahoch pri oteplení v priebehu dňa sa nevylučuje aj zosuv základových lavín.

Tendencia lavínového nebezpečenstva na najbližších 24 hodín **zotrvalý stav**

Komentár:**Počasie a snehová pokrývka:**

Dnes ráno bolo na hrebeňoch hôr zamračené, so snehovými prehánkami, miestami hmlisto. Na horách trvá ochladenie. Teplota vzduchu sa pohybovala od -19°C do -7°C. Fúkal čerstvý, na hrebeňoch miestami silný nárazový prevažne severozápadný vietor. Za posledných 24 hodín pripadlo od poprašku do 5cm, v polohách Tatier od 2cm do 13cm suchého snehu. Nový sneh z poslednej periódy sneženia je uložený najmä na južných a juhovýchodných expozíciách, kde sú vplyvom vetra sa naďalej vytvárajú málo stabilné snehové dosky sneh. vankúše a preveje. Vo vysokých polohách je sneh suchý, v stredných v priebehu dňa vlhký, pod novým snehom sa striedajú vrstvy hranatozrného a firmového snehu. Na hrebeňových polohách sa tvorí námraza.

Zostavil: juraj Settey, Horská záchranná služba, Stredisko lavínovej prevencie v Jasnej.

Pohorie:	Vysoké Tatry	Západné Tatry	Nízke Tatry	Veľká Fatra	Malá Fatra
Stupeň lavínového nebezpečenstva:	mierne 	zvýšené 	mierne 	mierne 	mierne 
Predpokladaný stupeň na nasledujúci deň:	-	-	-	-	-
Počasie:	slabé sneženie	slabé sneženie	hmla	slabé sneženie	slabé sneženie
Teplota:	-13 až -4 °C	-13 až -5 °C	-13 až -7 °C	-7 až -3 °C	-9 až -4 °C
smer:	 SZ	 SZ	 SZ	 Z	 SZ
Vietor	rýchlosť: 20 až 35 km/h	20 až 35 km/h	20 až 40 km/h	5 až 25 km/h	5 až 21 km/h
	rýchlosť v nárazoch: -	65 km/h	-	-	-
	nový za 24 hodín: 2 až 5 cm	5 až 10 cm	2 až 5 cm	2 až 10 cm	4 až 10 cm
Sneh	celkom: 70 až 320 cm	60 až 200 cm	50 až 210 cm	10 až 65 cm	10 až 120 cm

Lavínová situácia

Vo vysokohorskom teréne Západných Tatier sa vytvorilo zvýšené lavínové nebezpečenstvo, t.j. 3. stupeň z päťdielnej medzinárodnej stupnice. V ostatných pohoriach na Slovensku je mierne lavínové nebezpečenstvo, t.j. 2. stupeň z päťdielnej stupnice. Nový sneh sa ešte nepreviazal so starou snehovou pokrývkou, preto je snehová pokrývka na mnohých extrémnych strmých svahoch, hlavne južných a juhovýchodných, len mierne až slabo spevnená. Uvoľnenie lavín je pravdepodobne už pri malom mechanickom zaťažení na uvedených svahoch. Ojedinele je možný aj samovoľný zosuv snehových splazov alebo malých lavín z nového naviatého snehu. V stredných polohách na trávnatých svahoch pri oteplení v priebehu dňa sa nevylučuje aj zosuv základových lavín. Túry vo vysokohorskom teréne si vyžadujú veľkú opatnosť a znalosť posúdenia lokálnej lavínovej situácie.

Komentár:

Tendencia lavínového nebezpečenstva na najbližších 24 hodín **pri ďalších zrážkach a silnom vetre stúpajúca.**










Počasie a snehová pokrývka:

Dnes ráno bolo na hrebeňoch hôr zamračené so snehovými prehánkami, miestami bolo hmlisto. Teplota vzduchu sa pohybovala od -13°C do -3°C. Fúkal silný prevažne severozápadný vietor s rýchlosťou do 40 km/hod. Za posledných 24 hodín pripadlo do 10 cm suchého snehu. Nový sneh z poslednej periódy sneženia je uložený najmä na južných a juhovýchodných expozíciách, kde sa vplyvom vetra naďalej vytvárajú málo stabilné snehové dosky, vankúše a preveje. Vo vysokých polohách je sneh suchý, v stredných v priebehu dňa vlhký. Pod novým snehom sa striedajú vrstvy hranatozrného a firmového snehu. Na hrebeňoch sa tvorí námraza.

Zostavil: Ing. Milan Lizuch, Horská záchranná služba, Stredisko lavínovej prevencie v Jasnej.

21.03.2008

22.03.2008

Pohorie:	Vysoké Tatry	Západné Tatry	Nízke Tatry	Veľká Fatra	Malá Fatra
Stupeň lavínového nebezpečenstva:	zvýšené 	zvýšené 	mierne 	mierne 	mierne 
Predpokladaný stupeň na nasledujúci deň:	-	-	-	-	-
Počasie:	slabé sneženie	slabé sneženie	slabé sneženie	slabé sneženie	slabé sneženie
Teplota:	-16 až -9 °C	-12 až -6 °C	-13 až -6 °C	-9 až -5 °C	-8 až -5 °C
smer:	 Z	 JZ	 JZ		 Z
Vieter rýchlosť:	10 až 30 km/h	10 až 30 km/h	10 až 35 km/h	10 až 35 km/h	10 až 30 km/h
rýchlosť v nárazoch:	50 km/h	55 km/h	55 km/h	55 km/h	45 km/h
Sneh nový za 24 hodín:	3 až 15 cm	3 až 8 cm	4 až 10 cm	3 až 8 cm	2 až 5 cm
Sneh celkom:	75 až 325 cm	65 až 210 cm	55 až 215 cm	10 až 75 cm	15 až 125 cm










Lavínová situácia

Vo vysokohorskom teréne Západných a Vysokých Tatier trvá zvýšené lavínové nebezpečenstvo, t.j. 3. stupeň z päťdielnej medzinárodnej stupnice. V ostatných pohoriach na Slovensku je mierne lavínové nebezpečenstvo, t.j. 2. stupeň z päťdielnej stupnice. Nový sneh sa ešte nepreviazal so starou snehovou pokrývkou, preto je snehová pokrývka na mnohých extrémnych strmých svahoch, len mierne až slabo spevnená. Uvoľnenie lavín je pravdepodobné už pri malom mechanickom zaťažení na svahoch so sklonom nad 35st. Ojedinele je možný aj samovoľný zosuv malých, alebo stredných lavín z nového naväťeho snehu. Túry vo vysokohorskom teréne si vyžadujú veľkú opatnosť a znalosť posúdenia lokálnej lavínovej situácie. Vyznačené lyžiarske trate a trasy sú bezpečné.

Komentár: Tendencia lavínového nebezpečenstva na najbližších 24 hodín **zotrvalý stav**

Počasie a snehová pokrývka:

Dnes ráno bolo na hrebeňoch hôr zamračené so snežením, hmlisto. Teplota vzduchu sa pohybovala od -16°C do -5°C. Fúkal čerstvý, vo vysokých polohách silný nárazový prevažne juhozápadný vietor. Za posledných 24 hodín pripadlo do 15cm suchého snehu. Novonapadnutý sneh z poslednej periódy sneženia (v úhrne miestami cez 30cm) je vetrom previevaný a ukladaný do múd, žľabov, exponovaných svahov, kde vytvára málo stabilné snehové dosky, vankúše a preveje. Vo vysokých polohách je sneh suchý, v stredných v priebehu dňa vlhky. Pod novým snehom sa striedajú vrstvy hranatozrného a firnového snehu. Na hrebeňoch sa tvorí námraza. Vzhľadom na charakter počasia (hmla, vietor, sneženie, nízke teploty) treba zväčšiť športové aktivity vo vysokohorskom prostredí.
Zostavil: Juraj Settey, Horská záchranná služba, Stredisko lavínovej prevencie v Jasnej.

Pohorie:	Vysoké Tatry	Západné Tatry	Nízke Tatry	Veľká Fatra	Malá Fatra
Stupeň lavínového nebezpečenstva:	zvýšené 	zvýšené 	zvýšené 	mierne 	mierne 
Predpokladaný stupeň na nasledujúci deň:	-	-	-	-	-
Počasie:	slabé sneženie	zamračené	zamračené	slabé sneženie	zvírený sneh
Teplota:	-11 až -5 °C	-9 až -3 °C	-9 až -3 °C	-5 až -1 °C	-5 až -2 °C
smer:	 Z	 JZ	 JZ	 JZ	
Vieter rýchlosť:	5 až 25 km/h	5 až 25 km/h	5 až 20 km/h	5 až 25 km/h	5 až 20 km/h
rýchlosť v nárazoch:	-	-	-	-	-
Sneh nový za 24 hodín:	1 až 10 cm	1 až 5 cm	2 až 15 cm	5 až 10 cm	1 až 5 cm
Sneh celkom:	75 až 320 cm	65 až 215 cm	55 až 220 cm	15 až 85 cm	15 až 125 cm

Lavínová situácia

Vo vysokohorskom teréne Tatier trvá zvýšené lavínové nebezpečenstvo, t.j. 3. stupeň z päťdielnej medzinárodnej stupnice. Vo Fatrách je mierne lavínové nebezpečenstvo, t.j. 2. stupeň z päťdielnej stupnice. Novonapadnutý a vetrom previaty sneh je na mnohých extrémnych strmých svahoch, len mierne až slabo spevnený. Uvoľnenie lavín je pravdepodobné už pri malom mechanickom zaťažení na svahoch so sklonom nad 35st. Ojedinele je možný aj samovoľný zosuv snehových splazov, malých, alebo stredných lavín z nového naväťeho snehu. V stredných polohách na trávnatých svahoch pri oteplení v priebehu dňa sa nevyučuje aj zosuv základových lavín. Túry vo vysokohorskom teréne si vyžadujú veľkú opatnosť a znalosť posúdenia lokálnej lavínovej situácie. Vyznačené lyžiarske trate a trasy sú bezpečné.

Tendencia lavínového nebezpečenstva na najbližších 24 hodín **zotrvalá /b>**

Komentár:

Počasie a snehová pokrývka:

Dnes ráno bolo na hrebeňoch hôr zamračené so snehovými prehánkami, hmlisto. Ochladenie sa zmiernilo. Teplota vzduchu sa pohybovala od -11°C do -3°C. Fúkal mierny premenlivý vietor, s rýchlosťou do 20km/h. Za posledných 24 hodín pripadlo v horských oblastiach od 2cm do 15cm nového snehu. Novonapadnutý sneh z poslednej periódy sneženia (v úhrne miestami cez 40cm) bol vetrom previevaný a ukladaný do múd, žľabov, exponovaných svahov, kde sú vytvorené málo stabilné snehové dosky, vankúše a preveje. Vo vysokých polohách je sneh suchý, v stredných v priebehu dňa vlhky. Pod novým snehom sa striedajú vrstvy hranatozrného a firnového snehu. Na hrebeňoch sa tvorí námraza.

Zostavil: Juraj Settey, Horská záchranná služba, Stredisko lavínovej prevencie v Jasnej.

23.03.2008

24.03.2008

Pohorie:	Vysoké Tatry	Západné Tatry	Nízke Tatry	Veľká Fatra	Malá Fatra
Stupeň lavinového nebezpečenstva:	zvýšené 	zvýšené 	mierne 	mierne 	mierne
Predpokladaný stupeň na nasledujúci deň:	-	-	-	-	-
Počasie:	polooblačno	polooblačno	polooblačno	polooblačno	polooblačno
Teplota:	-13 až -4 °C	-10 až -3 °C	-10 až -4 °C	-3 až -1 °C	-7 až -3 °C
smer:					
Vietor rýchlosť:	5 až 21 km/h	5 až 20 km/h	5 až 20 km/h	5 až 20 km/h	5 až 20 km/h
rýchlosť v nárazoch:	-	-	-	-	-
nový za 24 hodín:	0 až 1 cm	0 až 5 cm	0 až 1 cm	0 až 0 cm	0 až 0 cm
Sneh celkom:	70 až 315 cm	65 až 215 cm	55 až 220 cm	15 až 85 cm	15 až 125 cm

Lavinová situácia

Vo vysokohorskom teréne Vysokých a Západných Tatier trvá zvýšené lavinové nebezpečenstvo, t.j. 3. stupeň z päťdielnej medzinárodnej stupnice. V Nízkych Tatrách a Fatrách je mierne lavinové nebezpečenstvo, t.j. 2. stupeň z päťdielnej stupnice. Novonapadnutý a vetrom previaty sneh je na mnohých extrémnych strmých svahoch, len mierne až slabo spevnený. Uvoľnenie lavín je pravdepodobné už pri malom mechanickom zaťažení na svahoch so sklonom nad 35 stupňov. Ojedinele je možný aj samovoľný zosuv snehových splazov, malých, alebo stredných lavín z nového naviateho snehu. V stredných polohách, na trávnatých svahoch, pri oteplení v priebehu dňa nevylučujeme aj zosuv základových lavín. Túry vo vysokohorskom teréne si vyžadujú veľkú opatnosť a znalosť posúdenia lokálnej lavinovej situácie. Vyznačené lyžiarske trate a trasy sú bezpečné.

Komentár:

Tendencia lavinového nebezpečenstva na najbližších 24 hodín je **zotrvalá**.

Počasie a snehová pokrývka:

Dnes ráno bolo na hrebeňoch hôr jasno až polooblačno, miestami zamračené. Teplota vzduchu sa pohybovala od -13°C do -1°C. Fúkal mierny prevažne severozápadný vietor do 20 km/h. Za posledných 24 hodín pripadlo do 5 cm nového snehu. Novonapadnutý sneh z poslednej periódy sneženia (v úhrne miestami cez 40cm) bol vetrom previevaný a ukladaný do múd, žlabov a exponovaných svahov, kde sú vytvorené málo stabilné snehové dosky, vankúše a preveje. Vo vysokých polohách je sneh suchý, v stredných v priebehu dňa vlhký. Pod novým snehom sa striedajú vrstvy hranatozrného a firmového snehu. Na hrebeňoch sa tvorí námraza.

Zostavil: Ing. Roman Švanda, Horská záchranná služba, Stredisko lavinovej prevencie v Jasnej.

Pohorie:	Vysoké Tatry	Západné Tatry	Nízke Tatry	Veľká Fatra	Malá Fatra
Stupeň lavinového nebezpečenstva:	zvýšené 	zvýšené 	zvýšené 	zvýšené 	zvýšené
Predpokladaný stupeň na nasledujúci deň:	-	-	-	-	-
Počasie:	silné sneženie	slabé sneženie	silné sneženie	silné sneženie	silné sneženie
Teplota:	-10 až -3 °C	-9 až -3 °C	-8 až -2 °C	-4 až -1 °C	-5 až -1 °C
smer:					
Vietor rýchlosť:	10 až 25 km/h	10 až 30 km/h	10 až 30 km/h	10 až 25 km/h	10 až 30 km/h
rýchlosť v nárazoch:	35 km/h	50 km/h	35 km/h	45 km/h	45 km/h
nový za 24 hodín:	6 až 31 cm	5 až 25 cm	15 až 25 cm	3 až 10 cm	5 až 10 cm
Sneh celkom:	80 až 320 cm	70 až 220 cm	60 až 240 cm	20 až 90 cm	20 až 130 cm

Lavinová situácia

Vo vysokohorskom teréne všetkých pohorí je zvýšené lavinové nebezpečenstvo, t.j. 3. stupeň z päťdielnej medzinárodnej stupnice. Novonapadnutý a vetrom previaty sneh je na mnohých extrémnych strmých svahoch len slabo spevnený. Uvoľnenie lavín je pravdepodobné už pri malom mechanickom zaťažení na svahoch so sklonom nad 35 stupňov. Možný je aj samovoľný výskyt malých a stredných lavín z nového naviateho snehu. V stredných polohách, na trávnatých svahoch, pri oteplení v priebehu dňa nevylučujeme aj zosuv základových lavín. Túry vo vysokohorskom teréne si vyžadujú veľkú opatnosť a znalosť posúdenia lokálnej lavinovej situácie. Vyznačené lyžiarske trate a trasy sú bezpečné.

Komentár:

Tendencia lavinového nebezpečenstva na najbližších 24 hodín je **pre silné sneženie stúpajúca!**











Počasie a snehová pokrývka:

Dnes ráno bolo na hrebeňoch hôr zamračené so silným snežením a hmla. Teplota vzduchu sa pohybovala od -10°C do 0°C. Fúkal mierny až čerstvý vietor severných smerov do 40 km/h, v nárazoch do 50 km/h. Za posledných 24 hodín pripadlo do 30 cm nového snehu. Novonapadnutý sneh je vetrom previevaný a ukladaný do múd, žlabov a exponovaných svahov, kde sú vytvorené málo stabilné snehové dosky, vankúše a preveje. Vo vysokých polohách je sneh suchý, v stredných v priebehu dňa vlhký. Pod novým snehom sa striedajú vrstvy hranatozrného a firmového snehu. Na hrebeňoch sa tvorí námraza.

Zostavil: Ing. Roman Švanda, Horská záchranná služba, Stredisko lavinovej prevencie v Jasnej.

25.03.2008

26.03.2008

Pohorie:	Vysoké Tatry	Západné Tatry	Nízke Tatry	Veľká Fatra	Malá Fatra
Stupeň lavínového nebezpečenstva:	zvýšené 	zvýšené 	zvýšené 	zvýšené 	zvýšené 
Predpokladaný stupeň na nasledujúci deň:	-	-	-	-	-
Počasie:	zamračené	polooblačno	zamračené	polooblačno	slabé sneženie
Teplota:	-14 až -7 °C	-12 až -6 °C	-12 až -6 °C	-5 až -1 °C	-7 až -2 °C
smer:	 SZ	 SZ	 S	 S	 Z
Vietor	rýchlosť: 5 až 20 km/h	5 až 20 km/h	5 až 30 km/h	5 až 25 km/h	5 až 25 km/h
rýchlosť v nárazoch:	-	-	35 km/h	-	35 km/h
Sneh	nový za 24 hodín: 1 až 11 cm	0 až 8 cm	1 až 17 cm	0 až 0 cm	5 až 10 cm
celkom:	80 až 320 cm	65 až 220 cm	60 až 250 cm	20 až 90 cm	20 až 135 cm

Lavínová situácia











Vo vysokohorskom teréne všetkých pohorí trvá **zvýšené lavínové nebezpečenstvo, t.j. 3. stupeň z päťdielnej medzinárodnej stupnice**. Novonapadnutý a vetrom previaty sneh je na mnohých extrémnych strmých svahoch len slabospevný. Uvoľnenie lavín je pravdepodobné už pri malom mechanickom zaťažení na svahoch so sklonom nad 35 stupňov. Možný je aj samovoľný výskyt malých a stredných lavín z nového naviateho snehu. V stredných polohách, na trávnatých svahoch, pri oteplení v priebehu dňa nevylučujeme aj zosuv základových lavín. Túry vo vysokohorskom teréne si vyžadujú veľkú opatnosť a znalosť posúdenia lokálnej lavínovej situácie. Vyznačené lyžiarske trate a trasy sú bezpečné.

Komentár: Tendencia lavínového nebezpečenstva na najbližších 24 hodín je **zotrvalá**.

Počasie a snehová pokrývka:

Dnes ráno bolo na hrebeňoch hôr polooblačno až zamračené, miestami sneženie alebo hmla. Teplota vzduchu sa pohybovala od -14°C do -1°C. Fúkal slabý až dosť čerstvý vietor západných smerov do 30 km/h. Za posledných 24 hodín pripadlo do 17 cm nového snehu. Novonapadnutý sneh je vetrom previeraný a ukladá do múd, žľabov a exponovaných svahov, kde sú vytvorené málo stabilné snehové dosky, vankúše a preveje. Vo vysokých polohách je sneh suchý, v stredných v priebehu dňa vlhký. Pod novým snehom sa striedajú vrstvy hranatozrného a firmového snehu. Na hrebeňoch sa tvorí námraza.

Zostavil: Ing. Roman Švanda, Horská záchranná služba, Stredisko lavínovej prevencie v Jasnej.

Pohorie:	Vysoké Tatry	Západné Tatry	Nízke Tatry	Veľká Fatra	Malá Fatra
Stupeň lavínového nebezpečenstva:	zvýšené 	zvýšené 	zvýšené 	zvýšené 	zvýšené 
Predpokladaný stupeň na nasledujúci deň:	-	-	-	-	-
Počasie:	slabé sneženie	slabé sneženie	slabé sneženie	slabé sneženie	slabé sneženie
Teplota:	-19 až -9 °C	-15 až -8 °C	-14 až -7 °C	-7 až -1 °C	-8 až -4 °C
smer:	 S	 JZ	 Z	 Z	 SZ
Vietor	rýchlosť: 5 až 45 km/h	5 až 32 km/h	5 až 30 km/h	5 až 35 km/h	5 až 35 km/h
rýchlosť v nárazoch:	55 km/h	70 km/h	55 km/h	-	55 km/h
Sneh	nový za 24 hodín: 3 až 10 cm	3 až 10 cm	0 až 5 cm	5 až 8 cm	5 až 10 cm
celkom:	80 až 325 cm	65 až 220 cm	60 až 255 cm	25 až 100 cm	25 až 145 cm

Lavínová situácia

Vo vysokohorskom teréne všetkých pohorí trvá **zvýšené lavínové nebezpečenstvo, t.j. 3. stupeň z päťdielnej medzinárodnej stupnice**. Novonapadnutý a vetrom previaty sneh je na mnohých extrémnych strmých svahoch len slabospevný. Uvoľnenie lavín je pravdepodobné už pri malom mechanickom zaťažení na svahoch so sklonom nad 35 stupňov. Možný je aj samovoľný výskyt malých a stredných lavín z nového naviateho snehu. Túry vo vysokohorskom teréne si vyžadujú veľkú opatnosť a znalosť posúdenia lokálnej lavínovej situácie. Vyznačené lyžiarske trate a trasy sú bezpečné.











Komentár: Tendencia lavínového nebezpečenstva na najbližších 24 hodín je **zotrvalá**.

Počasie a snehová pokrývka:

Dnes ráno bolo na hrebeňoch hôr zamračené, snežilo a bola hmla. Teplota vzduchu sa pohybovala od -19°C do -3°C. Fúkal mierny až čerstvý prevažne severozápadný vietor do 40 km/h, v nárazoch až do 70 km/h. Za posledných 24 hodín pripadlo do 10 cm nového snehu. Novonapadnutý sneh je vetrom previeraný a ukladá do múd, žľabov a exponovaných svahov, kde sú vytvorené málo stabilné snehové dosky, vankúše a preveje. Pod novým snehom sa striedajú vrstvy hranatozrného a firmového snehu. Na hrebeňoch sa tvorí námraza.

Zostavil: Ing. Roman Švanda, Horská záchranná služba, Stredisko lavínovej prevencie v Jasnej.

27.03.2008

Pohorie:	Vysoké Tatry	Západné Tatry	Nízke Tatry	Veľká Fatra	Malá Fatra
Stupeň lavínového nebezpečenstva:	zvýšené AM FM 3 3 	zvýšené AM FM 3 3 	zvýšené AM FM 3 3 	zvýšené AM FM 3 3 	zvýšené AM FM 3 3 
Predpokladaný stupeň na nasledujúci deň:	-	-	-	-	-
Počasie:	slabé sneženie	slabé sneženie	slabé sneženie	slabé sneženie	slabé sneženie
Teplota:	-14 až -5 °C	-10 až -3 °C	-9 až -4 °C	-5 až -1 °C	-6 až -3 °C
smer:	 SZ	 Z	 Z	 SZ	 Z
Vietor	rýchlosť: 5 až 32 km/h	5 až 25 km/h	5 až 30 km/h	5 až 32 km/h	5 až 20 km/h
rýchlosť v nárazoch:	55 km/h	45 km/h	61 km/h	55 km/h	35 km/h
Sneh	nový za 24 hodín: 2 až 15 cm	3 až 15 cm	3 až 5 cm	1 až 5 cm	3 až 5 cm
celkom:	80 až 330 cm	65 až 220 cm	60 až 260 cm	30 až 105 cm	30 až 150 cm

Lavínová situácia

Vo vysokohorskom teréne všetkých pohorí trvá **zvýšené lavínové nebezpečenstvo, t.j. 3. stupeň z päťdielnej medzinárodnej stupnice**. Novonapadnutý a vetrom previaty sneh je na mnohých extrémnych strmých svahoch len slabospevný. Uvoľnenie lavín je pravdepodobné už pri malom mechanickom zaťažení na svahoch so sklonom nad 35 stupňov. Možný je aj samovoľný výskyt malých a stredných lavín z nového naviateho snehu. Túry vo vysokohorskom teréne si vyžadujú veľkú opatnosť a znalosť posúdenia lokálnej lavínovej situácie. Vyznačené lyžiarske trate a trasy sú bezpečné.











Komentár: Tendencia lavínového nebezpečenstva na najbližších 24 hodín je **zotrvalá**.

Počasie a snehová pokrývka:

Dnes ráno bolo na hrebeňoch hôr zamračené, snežilo a bola hmla. Teplota vzduchu sa pohybovala od -14°C do -3°C. Fúkal mierny až čerstvý prevažne západný vietor do 40 km/h, v nárazoch až do 60 km/h. Za posledných 24 hodín pripadlo do 15 cm nového snehu. Za poslednú periódu sneženia pripadlo do 50 cm nového snehu. Novonapadnutý sneh je vetrom previevaný a ukladany do múld, žlabov a exponovaných svahov, kde sú vytvorené málo stabilné snehové dosky, vankúše a preveje.

Zostavil: Ing. Roman Švanda, Horská záchraná služba, Stredisko lavínovej prevencie v Jasnej.

28.03.2008

Pohorie:	Vysoké Tatry	Západné Tatry	Nízke Tatry	Veľká Fatra	Malá Fatra
Stupeň lavínového nebezpečenstva:	zvýšené AM FM 3 3 	zvýšené AM FM 3 3 	zvýšené AM FM 3 3 	zvýšené AM FM 3 3 	zvýšené AM FM 3 3 
Predpokladaný stupeň na nasledujúci deň:	-	-	-	-	-
Počasie:	polooblačno	jasno	jasno	jasno	jasno
Teplota:	-9 až -1 °C	-5 až -2 °C	-5 až -2 °C	-2 až 2 °C	-2 až 2 °C
smer:	 JZ	 J	 JV	 JV	 JV
Vietor	rýchlosť: 5 až 20 km/h	5 až 20 km/h	10 až 35 km/h	5 až 20 km/h	5 až 20 km/h
rýchlosť v nárazoch:	-	-	-	-	-
Sneh	nový za 24 hodín: 0 až 2 cm	0 až 0 cm	0 až poprašok cm	0 až 0 cm	0 až poprašok cm
celkom:	75 až 325 cm	60 až 210 cm	60 až 260 cm	30 až 100 cm	25 až 145 cm

Lavínová situácia

Vo vysokohorskom teréne všetkých pohorí trvá **zvýšené lavínové nebezpečenstvo, t.j. 3. stupeň z päťdielnej medzinárodnej stupnice**. Novonapadnutý a vetrom previaty sneh je na mnohých extrémnych strmých svahoch len slabospevný. Uvoľnenie lavín je pravdepodobné už pri malom mechanickom zaťažení na svahoch so sklonom nad 35 stupňov. Možný je aj samovoľný výskyt malých a stredných lavín z nového naviateho snehu. Túry vo vysokohorskom teréne si vyžadujú veľkú opatnosť a znalosť posúdenia lokálnej lavínovej situácie. Vyznačené lyžiarske trate a trasy sú bezpečné.

Komentár: Tendencia lavínového nebezpečenstva na najbližších 24 hodín je **zotrvalá**.

Počasie a snehová pokrývka:

Dnes ráno bolo na hrebeňoch hôr jasno. Teplota vzduchu sa pohybovala od -9°C do +2°C. Fúkal mierny až čerstvý prevažne juhovýchodný vietor do 40 km/h. Za posledných 24 hodín pripadlo len do 2 cm nového snehu. Za poslednú periódu sneženia pripadlo do 50 cm nového snehu. Novonapadnutý sneh je vetrom previevaný a ukladany do múld, žlabov a exponovaných svahov, kde sú vytvorené málo stabilné snehové dosky, vankúše a preveje.

Zostavil: Ing. Roman Švanda, Horská záchraná služba, Stredisko lavínovej prevencie v Jasnej.

29.03.2008

30.03.2008

Pohorie:	Vysoké Tatry	Západné Tatry	Nízke Tatry	Veľká Fatra	Malá Fatra
Stupeň lavínového nebezpečenstva:	zvýšené 	zvýšené 	mierne 	mierne 	mierne
Predpokladaný stupeň na nasledujúci deň:	-	-	-	-	-
Počasie:	zamračené	zamračené	polooblačno	zamračené	zamračené
Teplota:	-3 až 0 °C	-3 až 2 °C	-3 až 1 °C	0 až 3 °C	0 až 3 °C
smer:					
Vietor	rýchlosť: 10 až 30 km/h	20 až 40 km/h	30 až 61 km/h	20 až 35 km/h	20 až 35 km/h
rýchlosť v nárazoch:	55 km/h	72 km/h	85 km/h	55 km/h	55 km/h
Sneh	nový za 24 hodín: 0 až 0 cm	0 až 0 cm	0 až 0 cm	0 až 0 cm	0 až 0 cm
celkom:	70 až 320 cm	60 až 210 cm	60 až 260 cm	25 až 95 cm	20 až 140 cm

Lavínová situácia

Vo vysokohorskom teréne Vysokých a Západných Tatier trvá **zvýšené lavínové nebezpečenstvo, t.j. 3. stupeň z päťdielnej medzinárodnej stupnice**. Vo vysokohorskom teréne ostatných pohorí je mierne lavínové nebezpečenstvo, t.j. 2. stupeň z päťdielnej medzinárodnej stupnice. Snež z poslednej periódy sneženia je na mnohých extrémnych strmých svahoch len mierne spevnený. Uvoľnenie lavín je možné pri mechanickom zaťažení na svahoch so sklonom nad 35 stupňov. Možný je aj samovoľný výskyt malých a stredných lavín z naviateho snehu. Túry vo vysokohorskom teréne si vyžadujú veľkú opatnosť a znalosť posúdenia lokálnej lavínovej situácie. Vyznačené lyžiarske trate a trasy sú bezpečné.

Komentár: Tendencia lavínového nebezpečenstva na najbližších 24 hodín je **zotrvalá**.

Počasie a snehová pokrývka:

Dnes ráno bolo na hrebeňoch hôr polooblačno až zamračené, miestami s hmlou alebo so snežením. Teplota vzduchu sa pohybovala od -7°C do +3°C. Fúkal dosť čerstvý až silný prevažne juhozápadný vietor do 60 km/h, na hrebeňoch hôr v nárazoch až do 85 km/h. Za posledných 24 hodín nový sneh neprípadol. Snež z poslednej periódy sneženia je vetrom previevaný a ukladá do múd, žľabov a exponovaných svahov, kde sú vytvorené málo stabilné snehové dosky, vankúše a preveje.

Zostavil: Ing. Roman Švanda, Horská záchranná služba, Stredisko lavínovej prevencie v Jasnej.

Pohorie:	Vysoké Tatry	Západné Tatry	Nízke Tatry	Veľká Fatra	Malá Fatra
Stupeň lavínového nebezpečenstva:	zvýšené 	mierne 	mierne 	mierne 	mierne
Predpokladaný stupeň na nasledujúci deň:	-	-	-	-	-
Počasie:	jasno	jasno	jasno	jasno	jasno
Teplota:	-10 až 0 °C	-7 až -2 °C	-7 až -2 °C	-4 až 0 °C	-4 až 2 °C
smer:					
Vietor	rýchlosť: 5 až 21 km/h	5 až 20 km/h	5 až 20 km/h	5 až 20 km/h	5 až 20 km/h
rýchlosť v nárazoch:	-	-	-	-	-
Sneh	nový za 24 hodín: 0 až 2 cm	0 až 2 cm	0 až 2 cm	0 až poprašok cm	0 až poprašok cm
celkom:	70 až 320 cm	60 až 210 cm	60 až 260 cm	25 až 95 cm	20 až 140 cm

Lavínová situácia

Vo vysokohorskom teréne Vysokých Tatier trvá **zvýšené lavínové nebezpečenstvo, t.j. 3. stupeň z päťdielnej medzinárodnej stupnice**. Vo vysokohorskom teréne ostatných pohorí je mierne lavínové nebezpečenstvo, t.j. 2. stupeň z päťdielnej medzinárodnej stupnice. Snež z poslednej periódy sneženia je na mnohých extrémnych strmých svahoch len mierne spevnený. Uvoľnenie lavín je možné pri mechanickom zaťažení na svahoch so sklonom nad 35 stupňov. Pri oteplení je možný aj samovoľný výskyt malých a stredných lavín z naviateho snehu. Túry vo vysokohorskom teréne si vyžadujú opatnosť a znalosť posúdenia lokálnej lavínovej situácie. Vyznačené lyžiarske trate a trasy sú bezpečné.

Komentár: Tendencia lavínového nebezpečenstva na najbližších 24 hodín je **vzhľadom na výrazné oteplenie stúpajúca**.

Počasie a snehová pokrývka:

Dnes ráno bolo na hrebeňoch hôr jasno. Teplota vzduchu sa pohybovala od -10°C do +2°C. Fúkal mierny prevažne severozápadný vietor do 20 km/h. Za posledných 24 hodín prípadlo do 2 cm nového snehu. Snež z poslednej periódy sneženia je vetrom previaty a uložený do múd, žľabov a exponovaných svahov, kde sú vytvorené málo stabilné snehové dosky, vankúše a preveje.

Zostavil: Ing. Roman Švanda, Horská záchranná služba, Stredisko lavínovej prevencie v Jasnej.

31.03.2008

Pohorie:	Vysoké Tatry	Západné Tatry	Nízke Tatry	Veľká Fatra	Malá Fatra
Stupeň lavínového nebezpečenstva:	mierne 	mierne 	mierne 	mierne 	mierne
Predpokladaný stupeň na nasledujúci deň:	-	-	-	-	-
Počasie:	jasno	jasno	jasno	jasno	jasno
Teplota:	-6 až -1 °C	-4 až -1 °C	-5 až 0 °C	-3 až 1 °C	-3 až 1 °C
smer:	J	J	J	JV	J
Vietor rýchlosť:	10 až 25 km/h	5 až 21 km/h	5 až 21 km/h	5 až 15 km/h	5 až 15 km/h
rýchlosť v nárazoch:	-	-	-	-	-
nový za 24 hodín:	-	-	-	-	-
Sneh celkom:	70 až 315 cm	60 až 205 cm	60 až 255 cm	20 až 85 cm	15 až 130 cm

Lavínová situácia

Vo vysokohorskom teréne všetkých pohorí na Slovensku je mierne lavínové nebezpečenstvo, t.j. 2. stupeň z päťdielnej medzinárodnej stupnice. Sneženie z poslednej periódy sneženia je na mnohých extrémnych strmých svahoch len mierne spevnené. Uvoľnenie lavín je možné pri mechanickom zaťažení na svahoch so sklonom nad 35 stupňov. Pri oteplení je možný aj samovolný výskyt malých a stredných lavín z naviateho snehu. Túry vo vysokohorskom teréne si vyžadujú opatrnosť a znalosť posúdenia lokálnej lavínovej situácie. Vyznačené lyžiarske trate a trasy sú bezpečné.

Komentár: Tendencia lavínového nebezpečenstva na najbližších 24 hodín je v **popoludňajších hodinách pri oteplení stúpajúca.**

Počasie a snehová pokrývka:

Dnes ráno bolo na hrebeňoch hôr jasno. Teplota vzduchu sa pohybovala od -6°C do +1°C. Fúkal len mierny prevažne južný vietor do 25 km/h. Za posledných 24 hodín nový sneh nepripadol. Sneženie z poslednej periódy sneženia bol vetrom previaty a uložený do múd, žlabov a exponovaných svahov (hlavne južných a východných), kde sú vytvorené málo stabilné snehové dosky, vankúše a preveje.

Zostavil: Ing. Milan Lizuch, Horská záchranná služba, Stredisko lavínovej prevencie v Jasnej.

01.04.2008

Pohorie:	Vysoké Tatry	Západné Tatry	Nízke Tatry	Veľká Fatra	Malá Fatra
Stupeň lavínového nebezpečenstva:	mierne 	mierne 	mierne 	mierne 	mierne
Predpokladaný stupeň na nasledujúci deň:	-	-	-	-	-
Počasie:	polooblačno	polooblačno	polooblačno	jasno	polooblačno
Teplota:	-7 až -1 °C	-4 až -1 °C	-3 až 1 °C	-3 až 1 °C	-3 až 1 °C
smer:	S	SV	SV	SZ	SV
Vietor rýchlosť:	10 až 35 km/h	10 až 32 km/h	10 až 32 km/h	10 až 30 km/h	5 až 25 km/h
rýchlosť v nárazoch:	-	-	-	-	-
nový za 24 hodín:	-	-	-	-	-
Sneh celkom:	60 až 305 cm	55 až 200 cm	55 až 250 cm	15 až 80 cm	10 až 130 cm

Lavínová situácia

Vo vysokohorskom teréne všetkých pohorí na Slovensku naďalej trvá mierne lavínové nebezpečenstvo, t.j. 2. stupeň z päťdielnej medzinárodnej stupnice. Snehová pokrývka je na mnohých extrémnych strmých svahoch len mierne spevnená. Uvoľnenie lavín je možné pri mechanickom zaťažení na svahoch so sklonom nad 35 stupňov. Pri oteplení je možný aj samovolný výskyt malých a stredných lavín z naviateho snehu. Túry vo vysokohorskom teréne si vyžadujú opatrnosť a znalosť posúdenia lokálnej lavínovej situácie. Vyznačené lyžiarske trate a trasy sú bezpečné.
















Komentár: Tendencia lavínového nebezpečenstva na najbližších 24 hodín je v **popoludňajších hodinách pri oteplení stúpajúca.**

Počasie a snehová pokrývka:

Dnes ráno bolo na hrebeňoch hôr prevažne polooblačno. Teplota vzduchu sa pohybovala od -7°C do +1°C. Fúkal dosť čerstvý až čerstvý vietor severných smerov s rýchlosťou do 35 km/h. Za posledných 24 hodín nový sneh nepripadol. Sneženie z poslednej periódy sneženia bol vetrom previaty a uložený do múd, žlabov a exponovaných svahov (hlavne južných a východných), kde sa nachádzajú málo stabilné snehové dosky, vankúše a preveje.

Zostavil: Ing. Milan Lizuch, Horská záchranná služba, Stredisko lavínovej prevencie v Jasnej.

02.04.2008

Pohorie:	Vysoké Tatry	Západné Tatry	Nízke Tatry	Veľká Fatra	Malá Fatra
Stupeň lavínového nebezpečenstva:	mierne  	mierne  	mierne  	mierne  	mierne  
Predpokladaný stupeň na nasledujúci deň:	-	-	-	-	-
Počasie:	zamračené	zamračené	zamračené	zamračené	zamračené
Teplota:	-7 až 1 °C	-4 až 1 °C	-5 až 1 °C	-1 až 2 °C	-1 až 1 °C
smer:	 S	 S	 S	 SZ	 SZ
Vietor rýchlosť:	5 až 21 km/h	5 až 20 km/h	5 až 25 km/h	5 až 21 km/h	5 až 20 km/h
rýchlosť v nárazoch:	-	-	-	-	-
Sneh nový za 24 hodín:	poprašok až 2 cm	poprašok až 1 cm	poprašok až 1 cm	-	-
Sneh celkom:	60 až 300 cm	50 až 195 cm	50 až 245 cm	10 až 75 cm	5 až 130 cm

Lavínová situácia

Vo vysokohorskom teréne všetkých pohorí na Slovensku naďalej trvá mierne lavínové nebezpečenstvo, t.j. 2. stupeň z päťdielnej medzinárodnej stupnice. Snehová pokrývka je na mnohých extrémnych strmých svahoch len mierne spevnená. Uvoľnenie lavín je možné pri mechanickom zatažení na svahoch so sklonom nad 35 stupňov. Pri oteplení je možný aj samovoľný výskyt malých a stredných lavín z naviateho snehu. Na svahoch s trávnatým podkladom je možnosť vzniku základových lavín. Túry vo vysokohorskom teréne si vyžadujú opatnosť a znalosť posúdenia lokálnej lavinovej situácie. Vyznačené lyžiarske trate a trasy sú bezpečné.
















Komentár: Tendencia lavínového nebezpečenstva na najbližších 24 hodín je **v popoludňajších hodinách pri oteplení stúpajúca.**

Počasie a snehová pokrývka:

Dnes ráno bolo na hrebeňoch hôr prevažne zamračené. Teplota vzduchu sa pohybovala od -7°C do +2°C. Fúkal mierny až dosť čerstvý vietor severných smerov s rýchlosťou do 25 km/h. Za posledných 24 hodín pripadlo v najvyšších polohách Tatier niekoľko cm nového snehu. Snež z poslednej peródy sneženia bol vetrom previaty a uložený do múd, žlabov a exponovaných svahov (hlavne južných a východných), kde sa nachádzajú málo stabilné snehové dosky, vankúše a preveje. Snehová pokrývka je z rána premrznutá, cez deň vlhká až mokrá.

Zostavil: Ing. Milan Lizuch, Horská záchranná služba, Stredisko lavinovej prevencie v Jasnej.

03.04.2008

Pohorie:	Vysoké Tatry	Západné Tatry	Nízke Tatry	Veľká Fatra	Malá Fatra
Stupeň lavínového nebezpečenstva:	mierne  	mierne  	mierne  	mierne  	mierne  
Predpokladaný stupeň na nasledujúci deň:	-	-	-	-	-
Počasie:	zamračené	hmla	slabé sneženie	polooblačno	zamračené
Teplota:	-8 až -1 °C	-5 až 0 °C	-5 až 1 °C	-1 až 2 °C	-3 až 1 °C
smer:	 SZ	 SV	 S	 S	 SV
Vietor rýchlosť:	5 až 20 km/h	5 až 20 km/h	10 až 21 km/h	5 až 20 km/h	5 až 20 km/h
rýchlosť v nárazoch:	-	-	-	-	-
Sneh nový za 24 hodín:	poprašok až 5 cm	poprašok až 2 cm	3 až 10 cm	-	poprašok až 1 cm
Sneh celkom:	60 až 305 cm	50 až 190 cm	50 až 250 cm	10 až 70 cm	5 až 130 cm

Lavínová situácia

Vo vysokohorskom teréne všetkých pohorí na Slovensku naďalej trvá mierne lavínové nebezpečenstvo, t.j. 2. stupeň z päťdielnej medzinárodnej stupnice. Snehová pokrývka je na mnohých extrémnych strmých svahoch len mierne spevnená. Uvoľnenie lavín je možné pri mechanickom zatažení na svahoch so sklonom nad 35 stupňov. Pri oteplení je možný aj samovoľný výskyt malých a stredných lavín z naviateho snehu. Na svahoch s trávnatým podkladom je možnosť vzniku základových lavín. Túry vo vysokohorskom teréne si vyžadujú opatnosť a znalosť posúdenia lokálnej lavinovej situácie. Vyznačené lyžiarske trate a trasy sú bezpečné.

Komentár: Tendencia lavínového nebezpečenstva na najbližších 24 hodín je **pri predpokladaných zrážkach a popoludňajšom oteplení stúpajúca.**











Počasie a snehová pokrývka:

Dnes ráno bolo na hrebeňoch hôr prevažne zamračené, miestami hmla. Teplota vzduchu sa pohybovala od -8°C do +2°C. Fúkal mierny vietor severných smerov s rýchlosťou do 20 km/h. Za posledných 24 hodín pripadlo v najvyšších polohách Tatier do 10 cm nového snehu. V žlaboch a muldách (hlavne južných a východných) sa nachádzajú málo stabilné snehové útvary - dosky, vankúše a preveje. Snehová pokrývka je z rána premrznutá, cez deň vlhká až mokrá.

Zostavil: Ing. Milan Lizuch, Horská záchranná služba, Stredisko lavinovej prevencie v Jasnej.

04.04.2008

05.04.2008

Pohorie:	Vysoké Tatry	Západné Tatry	Nízke Tatry	Veľká Fatra	Malá Fatra
Stupeň lavinového nebezpečenstva:	mierne 	mierne 	mierne 	mierne 	mierne 
Predpokladaný stupeň na nasledujúci deň:	-	-	-	-	-
Počasie:	slabé sneženie	slabé sneženie	slabé sneženie	zamračené	zamračené
Teplota:	-9 až 1 °C	-6 až 1 °C	-6 až 1 °C	-2 až 2 °C	-2 až 2 °C
smer:	 S	 S	 S	 SZ	 SZ
Vietor rýchlosť:	15 až 40 km/h	30 až 45 km/h	32 až 61 km/h	20 až 35 km/h	15 až 35 km/h
rýchlosť v nárazoch:	60 km/h	-	90 km/h	-	-
nový za 24 hodín:	poprašok až 2 cm	poprašok až 2 cm	poprašok až 5 cm	-	-
Sneh celkom:	60 až 300 cm	50 až 185 cm	50 až 250 cm	5 až 65 cm	nesúvislá sneh. pokrývka až 125 cm

Lavinová situácia











Vo vysokohorskom teréne všetkých pohorí na Slovensku naďalej trvá mierne lavinové nebezpečenstvo, t.j. 2. stupeň z päťdielnej medzinárodnej stupnice. Snehová pokrývka je na mnohých extrémnych strmých svahoch len mierne spevnená. Uvoľnenie lavín je možné pri mechanickom zatažení na svahoch so sklonom nad 35 stupňov. Pri oteplení je možný aj samovoľný výskyt malých a stredných lavín z naviatého snehu. Na svahoch s trávnatým podkladom je možnosť vzniku základových lavín. Túry vo vysokohorskom teréne si vyžadujú opatnosť a znalosť posúdenia lokálnej lavinovej situácie.

Tendencia lavinového nebezpečenstva na najbližších 24 hodín je **pri ďalších zrázkach a popoludňajšom oteplení stúpajúca.**

Komentár:**Počasie a snehová pokrývka:**

Dnes ráno bolo na hrebeňoch hôr zamračené so slabým snežením, miestami bola hmla. Teplota vzduchu sa pohybovala od -9°C do +2°C. Vietor zosilnel, fúkal silný až prudký vietor severných smerov s rýchlosťou do 60 km/h., v nárazoch hlavne v Nízkych Tatrách dosahoval rýchlosť do 90 km/hod. Za posledných 24 hodín pripadlo v najvyšších polohách Tatier do 5 cm nového snehu. V žlaboch a muldách (hlavne južných a východných) sa stále nachádzajú málo stabilné snehové útvary - dosky, vankúše a preveje. Snehová pokrývka je z rána premrznutá, cez deň vlhká až mokrá.

Zostavil: Ing. Milan Lizuch, Horská záchranná služba, Stredisko lavinovej prevencie v Jasnej.

Pohorie:	Vysoké Tatry	Západné Tatry	Nízke Tatry	Veľká Fatra	Malá Fatra
Stupeň lavinového nebezpečenstva:	mierne 	mierne 	mierne 	mierne 	mierne 
Predpokladaný stupeň na nasledujúci deň:	-	-	-	-	-
Počasie:	slabé sneženie	zamračené	slabé sneženie	zamračené	zamračené
Teplota:	-8 až -1 °C	-6 až -1 °C	-4 až 0 °C	-2 až 1 °C	-3 až 1 °C
smer:	 S	 SV	 SV	 SZ	 SZ
Vietor rýchlosť:	10 až 32 km/h	5 až 25 km/h	5 až 21 km/h	10 až 30 km/h	5 až 21 km/h
rýchlosť v nárazoch:	-	-	-	-	-
nový za 24 hodín:	poprašok až 2 cm	poprašok až 2 cm	poprašok až 1 cm	-	-
Sneh celkom:	55 až 295 cm	50 až 180 cm	50 až 250 cm	nesúvislá sneh. pokrývka až 60 cm	nesúvislá sneh. pokrývka až 120 cm

Lavinová situácia

Vo vysokohorskom teréne všetkých pohorí na Slovensku naďalej trvá mierne lavinové nebezpečenstvo, t.j. 2. stupeň z päťdielnej medzinárodnej stupnice. Snehová pokrývka je na mnohých extrémnych strmých svahoch len mierne spevnená. Uvoľnenie lavín je možné pri mechanickom zatažení na svahoch so sklonom nad 40 stupňov. Pri oteplení je možný aj samovoľný výskyt malých a stredných lavín z naviatého snehu. Na svahoch s trávnatým podkladom je možnosť vzniku základových lavín. Túry vo vysokohorskom teréne si vyžadujú opatnosť a znalosť posúdenia lokálnej lavinovej situácie.

Tendencia lavinového nebezpečenstva na najbližších 24 hodín je **pri popoludňajšom oteplení stúpajúca.**











Komentár:**Počasie a snehová pokrývka:**

Dnes ráno bolo na hrebeňoch hôr zamračené, v Tatrách so slabým snežením. Teplota vzduchu sa pohybovala od -8°C do +1°C. Vietor sa utíšil, fúkal len mierny až dost' čerstvý vietor severných smerov s rýchlosťou do 30 km/h. Za posledných 24 hodín pripadlo v najvyšších polohách Tatier niekoľko cm nového snehu. V žlaboch a muldách (hlavne južných a východných) sa stále nachádzajú málo stabilné snehové útvary - dosky, vankúše a preveje. Snehová pokrývka postupne sadá. Pokrývka je z rána premrznutá, cez deň vlhká až mokrá.

Zostavil: Ing. Milan Lizuch, Horská záchranná služba, Stredisko lavinovej prevencie v Jasnej.

06.04.2008

07.04.2008

Pohorie:	Vysoké Tatry	Západné Tatry	Nízke Tatry	Veľká Fatra	Malá Fatra
Stupeň lavinového nebezpečenstva:	mierne 	mierne 	mierne 	mierne 	mierne 
Predpokladaný stupeň na nasledujúci deň:	-	-	-	-	-
Počasie:	hmla	slabé sneženie	hmla	hmla	zamračené
Teplota:	-7 až 1 °C	-4 až 2 °C	-4 až 1 °C	0 až 3 °C	-1 až 3 °C
smer:					
Vietor rýchlosť:	5 až 20 km/h	5 až 20 km/h	10 až 25 km/h	5 až 10 km/h	5 až 15 km/h
rýchlosť v nárazoch:	-	-	-	-	-
nový za 24 hodín:	poprašok až 3 cm	poprašok až 2 cm	poprašok až 1 cm	-	-
Sneh celkom:	55 až 295 cm	50 až 175 cm	45 až 250 cm	nesúvislá sneh. pokrývka až 55 cm	nesúvislá sneh. pokrývka až 115 cm

Lavinová situácia











Vo vysokohorskom teréne všetkých pohorí na Slovensku naďalej trvá mierne lavinové nebezpečenstvo, t.j. 2. stupeň z päťdielnej medzinárodnej stupnice. Snehová pokrývka je stále na mnohých extrémnych strmých svahoch len mierne spevnená. Uvoľnenie lavín je možné pri mechanickom zatažení na svahoch so sklonom nad 40 stupňov. Pri oteplení je možný aj samovoľný výskyt malých a stredných lavín z naviateho snehu. Na svahoch s trávnatým podkladom je možnosť vzniku základových lavín. Túry vo vysokohorskom teréne si vyžadujú opatnosť a znalosť posúdenia lokálnej lavinovej situácie.

Komentár: Tendencia lavinového nebezpečenstva na najbližších 24 hodín je **pri popoludňajšom oteplení stúpajúca.**

Počasie a snehová pokrývka:

Dnes ráno bolo na hrebeňoch hôr zamračené, na mnohých miestach bola hmla. Teplota vzduchu sa pohybovala od -7°C do +3°C. Fúkal len mierny vietor južných smerov s rýchlosťou do 25 km/h. Za posledných 24 hodín pripadlo len v najvyšších polohách Tatier niekoľko cm nového snehu. V žlaboch a muldách sa stále nachádzajú málo stabilné snehové útvary - dosky, vankúše a preveje. Snehová pokrývka postupne sadá. Pokrývka je z rána premrznutá, cez deň vlhká až mokrá.

Zostavil: Ing. Milan Lizuch, Horská záchranná služba, Stredisko lavinovej prevencie v Jasnej.

Pohorie:	Vysoké Tatry	Západné Tatry	Nízke Tatry	Veľká Fatra	Malá Fatra
Stupeň lavinového nebezpečenstva:	mierne 	mierne 	mierne 	mierne 	mierne 
Predpokladaný stupeň na nasledujúci deň:	-	-	-	-	-
Počasie:	hmla	hmla	silné sneženie	slabé sneženie	slabé sneženie
Teplota:	-8 až 0 °C	-5 až 0 °C	-4 až 1 °C	-2 až 2 °C	-2 až 2 °C
smer:					
Vietor rýchlosť:	5 až 35 km/h	5 až 35 km/h	5 až 55 km/h	5 až 35 km/h	5 až 35 km/h
rýchlosť v nárazoch:	-	60 km/h	72 km/h	-	-
nový za 24 hodín:	-	-	0 až 1 cm	-	-
Sneh celkom:	55 až 295 cm	50 až 175 cm	40 až 250 cm	nesúvislá sneh. pokrývka až 55 cm	nesúvislá sneh. pokrývka až 115 cm

Lavinová situácia

Vo vysokohorskom teréne všetkých pohorí na Slovensku trvá mierne lavinové nebezpečenstvo, t.j. 2. stupeň z päťdielnej medzinárodnej stupnice. Snehová pokrývka je na ojedinelých extrémnych strmých svahoch len mierne spevnená. Uvoľnenie lavíny je možné pri mechanickom zatažení na svahoch so sklonom nad 40°. Väčšie samovoľne vzniknuté lavíny sa neočakávajú.

Tendencia lavinového nebezpečenstva na najbližších 24 hodín je **vzhľadom na očakávané intenzívne sneženie stúpajúca.**

Komentár:**Počasie a snehová pokrývka:**

Dnes ráno bolo na hrebeňoch hôr hmliсто, od juhozápadu postupne so snežením. Teplota vzduchu sa pohybovala od -8°C do 2°C. Fúkal čerstvý južný vietor rýchlosťou do 40 km/h, v Nízkyh Tatrách prudký, v nárazoch do 70 km/hod. Za posledných 24 hodín pripadlo len miestami do 1 cm nového snehu. Staršia snehová pokrývka je pomerne stabilizovaná, očakáva sa však prírúbanie nového snehu, ktorý bude silným vetrom previevaný na záveterné svahy.

Zostavil: Mgr. Filip Kyzek, Horská záchranná služba, Stredisko lavinovej prevencie v Jasnej.

08.04.2008

09.04.2008

Pohorie:	Vysoké Tatry	Západné Tatry	Nízke Tatry	Veľká Fatra	Malá Fatra
Stupeň lavínového nebezpečenstva:	zvýšené AM FM 3 3 	zvýšené AM FM 3 3 	zvýšené AM FM 3 3 	zvýšené AM FM 3 3 	zvýšené AM FM 3 3
Predpokladaný stupeň na nasledujúci deň:	-	-	-	-	-
Počasie:	jasno	jasno	jasno	jasno	jasno
Teplota:	-10 až -5 °C	-8 až -4 °C	-9 až -4 °C	-6 až -4 °C	-7 až -3 °C
smer:	Z	Z	JZ	Z	SV
Vietor	rýchlosť: 20 až 35 km/h	20 až 35 km/h	20 až 35 km/h	10 až 30 km/h	10 až 30 km/h
	rýchlosť v nárazoch: 72 km/h	72 km/h	72 km/h	55 km/h	45 km/h
Sneh	nový za 24 hodín: 10 až 30 cm	5 až 15 cm	5 až 20 cm	poprašok až 10 cm	poprašok až 10 cm
	celkom: 65 až 310 cm	55 až 190 cm	45 až 250 cm	10 až 65 cm	10 až 125 cm

Lavínová situácia

Vo vysokohorskom teréne všetkých pohorí na Slovensku sa vytvorilo zvýšené lavínové nebezpečenstvo, t.j. 3. stupeň z päťdielnej medzinárodnej stupnice. Snehová pokrývka je na mnohých extrémnych strmých svahoch len mierne až slabo spevnená. Uvoľnenie lavíny je možné už pri malom mechanickom zaťažení na svahoch so sklonom nad 35°. Príležitostne je možný aj samovoľný výskyt malých a stredných lavín z nového naviateho snehu. Na svahoch s trávnatým podkladom je pri oteplení v priebehu dňa možný zosuv základových lavín. Túry vo vysokohorskom teréne si vyžadujú opatnosť a znalosť posúdenia lokálnej lavínovej situácie. Vyznačené lyžiarske trate a trasy sú bezpečné.

Komentár: Tendencia lavínového nebezpečenstva na najbližších 24 hodín je **Zotrvalý stav**

Počasie a snehová pokrývka:

Dnes ráno bolo na hrebeňoch hôr jasno. Teplota vzduchu sa pohybovala od -10°C do -3°C. Fúkal čerstvý väčšinou západný vietor, vo vysokých polohách miestami silný nárazový vietor. Za posledných 24 hodín boli výdatné zrážky, v stredných polohách zmiešané vo vyšších polohách pripadlo od 5cm do 30cm nového snehu. Vplyvom nárazového vetra sa vytvorili na strmých svahoch, žľaboch a muldách málo stabilné snehové útvary (snehové dosky, sneh. vankúše preveja).

Zostavil: Juraj Setey, Horská záchranná služba, Stredisko lavínovej prevencie v Jasnej.

Pohorie:	Vysoké Tatry	Západné Tatry	Nízke Tatry	Veľká Fatra	Malá Fatra
Stupeň lavínového nebezpečenstva:	mierne AM FM 2 2 	mierne AM FM 2 2 	mierne AM FM 2 2 	mierne AM FM 2 2 	mierne AM FM 2 2
Predpokladaný stupeň na nasledujúci deň:	-	-	-	-	-
Počasie:	polooblačno	hmla	hmla	zamračené	polooblačno
Teplota:	-2 až 3 °C	-1 až 4 °C	-1 až 5 °C	1 až 4 °C	1 až 4 °C
smer:	S	JZ	J	S	J
Vietor	rýchlosť: 5 až 25 km/h	20 až 35 km/h	10 až 25 km/h	15 až 30 km/h	5 až 21 km/h
	rýchlosť v nárazoch: -	-	50 km/h	-	-
Sneh	nový za 24 hodín: poprašok až 2 cm	poprašok až 1 cm	poprašok až 5 cm	-	-
	celkom: 60 až 305 cm	50 až 180 cm	40 až 240 cm	5 až 60 cm	5 až 120 cm

Lavínová situácia

Vo vysokohorskom teréne všetkých pohorí na Slovensku je mierne lavínové nebezpečenstvo, t.j. 2. stupeň z päťdielnej medzinárodnej stupnice. Snehová pokrývka sa postupne stabilizuje, ale ešte stále je je na mnohých extrémnych strmých svahoch len mierne spevnená. Uvoľnenie lavíny je možné už pri malom mechanickom zaťažení na svahoch so sklonom nad 35°. Príležitostne je možný aj samovoľný výskyt malých a stredných lavín z nového naviateho snehu. Na svahoch s trávnatým podkladom je pri oteplení v priebehu dňa možný zosuv základových lavín. Túry vo vysokohorskom teréne si vyžadujú opatnosť a znalosť posúdenia lokálnej lavínovej situácie. Vyznačené lyžiarske trate a trasy sú bezpečné.











Komentár: Tendencia lavínového nebezpečenstva na najbližších 24 hodín je **pri ďalšom oteplení stúpajúca.**

Počasie a snehová pokrývka:

Dnes ráno bolo na hrebeňoch hôr polooblačno až zamračené, miestami hmla. Oteplilo sa, teplota vzduchu sa pohybovala od -2°C do 5°C. Fúkal dosť čerstvý až čerstvý vietor väčšinou južných smerov s rýchlosťou do 35 km/hod. Za posledných 24 hodín pripadlo len v najvyšších polohách Tatier niekoľko cm nového snehu. Vplyvom nárazového vetra sa z nového snehu z posledného sneženia vytvorili na strmých svahoch, žľaboch a muldách málo stabilné snehové útvary (snehové dosky, sneh. vankúše a preveja).

Zostavil: Ing. Milan Lizuch, Horská záchranná služba, Stredisko lavínovej prevencie v Jasnej.

10.04.2008

Pohorie:	Vysoké Tatry	Západné Tatry	Nízke Tatry	Veľká Fatra	Malá Fatra
Stupeň lavínového nebezpečenstva:	zvýšené AM PM 3 3 	mierne AM PM 2 2 	mierne AM PM 2 2 	mierne AM PM 2 2 	mierne AM PM 2 2 
Predpokladaný stupeň na nasledujúci deň:	-	-	-	-	-
Počasie:	polooblačno	zamračené	polooblačno	polooblačno	polooblačno
Teplota:	-2 až 6 °C	0 až 5 °C	0 až 5 °C	2 až 7 °C	1 až 7 °C
smer:	 Z	 JZ	 JZ	 JZ	 JZ
Vietor	rýchlosť: 5 až 35 km/h	5 až 35 km/h	10 až 45 km/h	5 až 35 km/h	5 až 35 km/h
rýchlosť v nárazoch:	-	-	-	-	-
nový za 24 hodín:	0 až 3 cm	-	-	-	-
Sneh	celkom: 60 až 300 cm	50 až 180 cm	40 až 235 cm	nesúvislá sneh. pokrývka až 60 cm	nesúvislá sneh. pokrývka až 120 cm

Lavínová situácia - Korekcia 13:30

Vo vysokohorskom teréne Vysokých Tatier je zvýšené lavínové nebezpečenstvo, t.j. 3 stupeň z päťdielnej medzinárodnej stupnice, v ostatných pohoriach je mierne lavínové nebezpečenstvo, t.j. 2. stupeň. Uvoľnenie lavíny je možné pri malom mechanickom zaťažení na svahoch so sklonom nad 35°. Pri oteplení je možný samovolný výskyt malých a stredných lavín z novšieho vlhkeho až mokrého snehu. Na svahoch s trávnatým podkladom je v priebehu dňa možný zosuv základových lavín. Túry vo vysokohorskom teréne si vyžadujú opatnosť a znalosť posúdenia lokálnej lavínovej situácie.











Tendencia lavínového nebezpečenstva na najbližších 24 hodín je **pri oteplení v priebehu dňa stúpajúca**.

Počasie a snehová pokrývka:

Dnes ráno bolo na hrebeňoch hôr polooblačno až zamračené, miestami hmlisto. Oteplenie trvá, teplota vzduchu sa pohybovala od -2°C do 7°C. Fúkal čerstvý prevažne juhozápadný vietor rýchlosťou do 40 km/hod. Za posledných 24 hodín pripadlo len v najvyšších polohách Tatier niekoľko cm nového snehu. Vplyvom predchádzajúceho sneženia a silného vetra sú na mnohých strmých svahoch, žľaboch a muldách málo stabilné snehové útvary - snehové dosky a vankúše, na hrebeňoch preveje.

Zostavil: Mgr. Filip Kyzek, Horská záchranná služba, Stredisko lavínovej prevencie v Jasnej.

11.04.2008

Pohorie:	Vysoké Tatry	Západné Tatry	Nízke Tatry	Veľká Fatra	Malá Fatra
Stupeň lavínového nebezpečenstva:	zvýšené AM PM 3 3 	mierne AM PM 2 2 	mierne AM PM 2 2 	mierne AM PM 2 2 	mierne AM PM 2 2 
Predpokladaný stupeň na nasledujúci deň:	-	-	-	-	-
Počasie:	hmla	hmla	hmla	mrholenie	hmla
Teplota:	0 až 6 °C	1 až 6 °C	1 až 7 °C	4 až 8 °C	4 až 8 °C
smer:	 Z	 J	 JZ	 J	 J
Vietor	rýchlosť: 5 až 45 km/h	10 až 50 km/h	10 až 65 km/h	5 až 45 km/h	5 až 45 km/h
rýchlosť v nárazoch:	65 km/h	80 km/h	90 km/h	72 km/h	65 km/h
nový za 24 hodín:	0 až 1 cm	-	-	-	-
Sneh	celkom: 55 až 295 cm	45 až 175 cm	30 až 225 cm	nesúvislá sneh. pokrývka až 60 cm	nesúvislá sneh. pokrývka až 115 cm

Lavínová situácia

Vo vysokohorskom teréne Vysokých Tatier je zvýšené lavínové nebezpečenstvo, t.j. 3 stupeň z päťdielnej medzinárodnej stupnice, v ostatných pohoriach je mierne lavínové nebezpečenstvo, t.j. 2. stupeň. Uvoľnenie lavíny je možné pri malom mechanickom zaťažení na svahoch so sklonom nad 35°. Pri oteplení je možný samovolný výskyt malých a stredných lavín z novšieho vlhkeho až mokrého snehu. Na svahoch s trávnatým podkladom je v priebehu dňa možný zosuv základových lavín. Túry vo vysokohorskom teréne si vyžadujú opatnosť a znalosť posúdenia lokálnej lavínovej situácie.











Tendencia lavínového nebezpečenstva na najbližších 24 hodín je **pri oteplení v priebehu dňa stúpajúca**.

Počasie a snehová pokrývka:

Dnes ráno bolo na hrebeňoch hôr zamračené, hmlisto, miestami slabo pršalo. Oteplenie trvá, teplota vzduchu sa pohybovala od 0°C do 8°C. Fúkal silný južný až západný vietor rýchlosťou do 60 km/hod, v nárazoch do 90 km/hod. Za posledných 24 hodín pripadlo len v najvyšších polohách Tatier do 1 cm nového snehu. Vplyvom predchádzajúceho sneženia a silného vetra sú na mnohých strmých svahoch, žľaboch a muldách málo stabilné snehové útvary - snehové dosky a vankúše, na hrebeňoch preveje. Snehová pokrývka je premočená v celom profile.

Zostavil: Mgr. Filip Kyzek, Horská záchranná služba, Stredisko lavínovej prevencie v Jasnej.

12.04.2008

Pohorie:	Vysoké Tatry	Západné Tatry	Nízke Tatry	Veľká Fatra	Malá Fatra
Stupeň lavínového nebezpečenstva:	zvýšené 	mierne 	mierne 	mierne 	mierne 
Predpokladaný stupeň na nasledujúci deň:	-	-	-	-	-
Počasie:	hmla	hmla	hmla	zamračené	zamračené
Teplota:	-1 až 6 °C	1 až 6 °C	1 až 6 °C	3 až 8 °C	3 až 8 °C
smer:	 Z	 JZ	 JZ	 Z	 Z
Vietor rýchlosť:	5 až 35 km/h	10 až 45 km/h	5 až 35 km/h	5 až 35 km/h	5 až 35 km/h
rýchlosť v nárazoch:	-	72 km/h	60 km/h	-	-
nový za 24 hodín:	0 až 3 cm	-	-	-	-
Sneh celkom:	50 až 295 cm	40 až 170 cm	30 až 210 cm	nesúvislá sneh. pokrývka až 60 cm	nesúvislá sneh. pokrývka až 110 cm

Lavínová situácia

Vo vysokohorskom teréne Vysokých Tatier je zvýšené lavínové nebezpečenstvo, t.j. 3 stupeň z päťdielnej medzinárodnej stupnice, v ostatných pohoriach je mierne lavínové nebezpečenstvo, t.j. 2. stupeň. Uvoľnenie lavíny je možné pri malom mechanickom zaťažení na svahoch so sklonom nad 35°. Pri oteplení je možný samovolný výskyt malých a stredných lavín z novšieho vlhkého až mokrého snehu. Na svahoch s trávnatým podkladom je v priebehu dňa možný zosuv základových lavín. Túry vo vysokohorskom teréne si vyžadujú opatrnosť a znalosť posúdenia lokálnej lavínovej situácie.











Komentár: Tendencia lavínového nebezpečenstva na najbližších 24 hodín je **pri oteplení v priebehu dňa stúpajúca**.

Počasie a snehová pokrývka:

Dnes ráno bolo na hrebeňoch hôr zamračené a hmlisto. Oteplenie trvá, teplota vzduchu sa pohybovala od -1°C do 8°C. Fúkal čerstvý prevažne juhozápadný vietor rýchlosťou do 35 km/hod, na hrebeňoch v nárazoch miestami do 70 km/hod. Za posledných 24 hodín pripadlo len v najvyšších polohách Tatier do 3 cm nového snehu. Súvislá snehová pokrývka je cca od 1100 m n.m. a okrem najvyšších častí Vysokých Tatier je premočená v celom profile. Na hrebeňoch sa nachádzajú preveje!

Zostavil: Mgr. Filip Kyzek, Horská záchranná služba, Stredisko lavínovej prevencie v Jasnej.

13.04.2008

Pohorie:	Vysoké Tatry	Západné Tatry	Nízke Tatry	Veľká Fatra	Malá Fatra
Stupeň lavínového nebezpečenstva:	mierne 	mierne 	mierne 	mierne 	mierne 
Predpokladaný stupeň na nasledujúci deň:	-	-	-	-	-
Počasie:	polooblačno	hmla	hmla	polooblačno	polooblačno
Teplota:	-6 až 0 °C	-6 až 0 °C	-5 až 1 °C	-2 až 2 °C	-3 až 2 °C
smer:	 S	 S	 S	 SZ	 SZ
Vietor rýchlosť:	5 až 45 km/h	5 až 35 km/h	5 až 55 km/h	5 až 30 km/h	5 až 30 km/h
rýchlosť v nárazoch:	-	-	-	-	-
nový za 24 hodín:	-	-	-	-	-
Sneh celkom:	45 až 290 cm	35 až 165 cm	25 až 200 cm	nesúvislá sneh. pokrývka až 60 cm	nesúvislá sneh. pokrývka až 105 cm

Lavínová situácia

Vo vysokohorskom teréne všetkých pohorí trvá mierne lavínové nebezpečenstvo, t.j. 2. stupeň z päťdielnej medzinárodnej stupnice. Uvoľnenie lavíny je možné pri mechanickom zaťažení na svahoch so sklonom nad 40°. Pri oteplení je možný samovolný výskyt malých a stredných lavín vlhkého až mokrého snehu. Na svahoch s trávnatým podkladom je v priebehu dňa možný zosuv základových lavín. Túry vo vysokohorskom teréne si vyžadujú opatrnosť a znalosť posúdenia lokálnej lavínovej situácie.

Komentár: Tendencia lavínového nebezpečenstva na najbližších 24 hodín je **pri oteplení v priebehu dňa stúpajúca**.

Počasie a snehová pokrývka:

Dnes ráno bolo na hrebeňoch hôr polooblačno až zamračené, miestami hmlisto. V noci sa ochladilo, teplota vzduchu sa pohybovala od -6°C do 2°C. Fúkal čerstvý prevažne severný vietor rýchlosťou do 35 km/hod, na hrebeňoch v nárazoch miestami do 60 km/hod. Za posledných 24 hodín nový sneh nepripadol. Súvislá snehová pokrývka je cca od výšky 1100 m n.m. Zrána je premrznutá, v priebehu dňa sneh odmäkne na mokry až kašovitý. Na hrebeňoch sa nachádzajú preveje!

Zostavil: Mgr. Filip Kyzek, Horská záchranná služba, Stredisko lavínovej prevencie v Jasnej.

14.04.2008

Pohorie:	Vysoké Tatry	Západné Tatry	Nízke Tatry	Veľká Fatra	Malá Fatra
Stupeň lavínového nebezpečenstva:	mierne 	mierne 	mierne 	mierne 	mierne
Predpokladaný stupeň na nasledujúci deň:	-	-	-	-	-
Počasie:	polooblačno	jasno	polooblačno	jasno	jasno
Teplota:	-6 až 0 °C	-4 až 0 °C	-4 až 0 °C	0 až 2 °C	-2 až 0 °C
smer:					
Vietor rýchlosť:	10 až 30 km/h	5 až 20 km/h	10 až 25 km/h	0 až 0 km/h	0 až 0 km/h
rýchlosť v nárazoch:	-	-	-	-	-
nový za 24 hodín:	0 až 0 cm	0 až 0 cm	0 až 0 cm	0 až 0 cm	0 až 0 cm
Sneh celkom:	35 až 290 cm	35 až 165 cm	25 až 200 cm	nesúvislá sneh. pokrývka až 60 cm	nesúvislá sneh. pokrývka až 100 cm

Lavínová situácia

Vo vysokohorskom teréne všetkých pohorí trvá mierne lavínové nebezpečenstvo, t.j. 2. stupeň z päťdielnej medzinárodnej stupnice. Uvoľnenie lavín je možné pri mechanickom zaťažení na svahoch so sklonom nad 40°. Pri oteplení je možný samovolný výskyt malých a stredných lavín vlhkého až mokrého snehu. Na svahoch s trávnatým podkladom je v priebehu dňa možný zosuv základových lavín. Túry vo vysokohorskom teréne si vyžadujú opatnosť a znalosť posúdenia lokálnej lavínovej situácie.

Komentár: Tendencia lavínového nebezpečenstva na najbližších 24 hodín je **pri oteplení v priebehu dňa stúpajúca**.

Počasie a snehová pokrývka:

Dnes ráno bolo na hrebeňoch hôr jasno až polooblačno. V noci sa ochladilo, teplota vzduchu sa pohybovala od -6°C do 2°C. Fúkal mierny až dosť čerstvý vietor južných smerov rýchlosťou do 30 km/hod. Za posledných 24 hodín nový sneh nepripadol. Súvislá snehová pokrývka je cca od výšky 1200 m n.m. Zrána je premrznutá, v priebehu dňa sneh odmäkne na mokry až kašovitý. Na hrebeňoch sa nachádzajú preveje!

Zostavil: Ing. Roman Švanda, Horská záchranná služba, Stredisko lavínovej prevencie v Jasnej.

15.04.2008

Pohorie:	Vysoké Tatry	Západné Tatry	Nízke Tatry	Veľká Fatra	Malá Fatra
Stupeň lavínového nebezpečenstva:	mierne 	mierne 	malé 	malé 	malé
Predpokladaný stupeň na nasledujúci deň:	-	-	-	-	-
Počasie:	polooblačno	polooblačno	jasno	jasno	jasno
Teplota:	-6 až 0 °C	-2 až 3 °C	-3 až 2 °C	1 až 3 °C	0 až 2 °C
smer:					
Vietor rýchlosť:	5 až 32 km/h	5 až 30 km/h	5 až 25 km/h	5 až 20 km/h	5 až 20 km/h
rýchlosť v nárazoch:	-	-	-	-	-
nový za 24 hodín:	0 až 0 cm	0 až 0 cm	0 až 0 cm	0 až 0 cm	0 až 0 cm
Sneh celkom:	35 až 290 cm	35 až 160 cm	25 až 190 cm	nesúvislá sneh. pokrývka až 60 cm	nesúvislá sneh. pokrývka až 100 cm

Lavínová situácia

Vo vysokohorskom teréne Vysokých a Západných Tatier trvá mierne lavínové nebezpečenstvo, t.j. 2. stupeň z päťdielnej medzinárodnej stupnice. Vo vysokohorskom teréne ostatných pohorí je malé lavínové nebezpečenstvo, t.j. 1. stupeň z päťdielnej medzinárodnej stupnice. Uvoľnenie lavín je možné pri veľkom mechanickom zaťažení na svahoch so sklonom nad 40°. Pri oteplení je možný samovolný výskyt malých a stredných lavín z vlhkého až mokrého snehu. Na svahoch s trávnatým podkladom je v priebehu dňa možný zosuv základových lavín.

Komentár: Tendencia lavínového nebezpečenstva na najbližších 24 hodín je **pri oteplení v priebehu dňa stúpajúca**.











Počasie a snehová pokrývka:

Dnes ráno bolo na hrebeňoch hôr jasno až polooblačno. V noci sa ochladilo, teplota vzduchu sa pohybovala od -6°C do 3°C. Fúkal mierny až čerstvý prevažne severovýchodný vietor rýchlosťou do 35 km/hod. Za posledných 24 hodín nový sneh nepripadol. Súvislá snehová pokrývka je cca od výšky 1200 m n.m. Zrána je premrznutá, v priebehu dňa sneh odmäkne na mokry až kašovitý.

Zostavil: Ing. Roman Švanda, Horská záchranná služba, Stredisko lavínovej prevencie v Jasnej.

16.04.2008

17.04.2008

Pohorie:	Vysoké Tatry	Západné Tatry	Nízke Tatry	Veľká Fatra	Malá Fatra
Stupeň lavínového nebezpečenstva:	malé AM FM 1 1 	malé AM FM 1 1 	malé AM FM 1 1 	malé AM FM 1 1 	malé AM FM 1 1 
Predpokladaný stupeň na nasledujúci deň:	-	-	-	-	-
Počasie:	slabé sneženie	slabé sneženie	hmla	polooblačno	zamračené
Teplota:	-8 až -1 °C	-6 až 0 °C	-6 až 0 °C	2 až 6 °C	0 až 4 °C
smer:	 SZ	 SV	 S	 SZ	 SZ
Vieter	rýchlosť: 15 až 45 km/h	20 až 35 km/h	20 až 55 km/h	10 až 25 km/h	10 až 25 km/h
rýchlosť v nárazoch:	61 km/h	55 km/h	72 km/h	45 km/h	45 km/h
nový za 24 hodín:	4 až 11 cm	2 až 9 cm	0 až poprašok cm	0 až 0 cm	0 až 0 cm
Sneh	celkom: 35 až 300 cm	35 až 160 cm	25 až 180 cm	nesúvislá sneh. pokrývka až 55 cm	nesúvislá sneh. pokrývka až 95 cm

Lavínová situácia











Vo vysokohorskom teréne všetkých pohorí je malé lavínové nebezpečenstvo, t.j. 1. stupeň z päťdielnej medzinárodnej stupnice. Snehová pokrývka je stabilná a dobre spevnená. Nepredpokladá sa výskyt lavín s výnimkou malých snehových zosuvov. Sú všeobecne bezpečné podmienky na lyžovanie.

Tendencia lavínového nebezpečenstva na najbližších 24 hodín je **zotrvalá**.

Komentár:**Počasie a snehová pokrývka:**

Dnes ráno bolo na hrebeňoch hôr zamračené s hmlou, mrholením alebo so snežením. V noci sa ochladilo, teplota vzduchu sa pohybovala od -8°C do 2°C. Fúkal dosť čerstvý až silný prevažne severný vietor s rýchlosťou do 50 km/hod, v nárazoch až do 75 km/h. Za posledných 24 hodín pripadlo do 11 cm nového snehu. Súvislá snehová pokrývka je cca od výšky 1200 m n.m..

Zostavil: Ing. Roman Švanda, Horská záchranná služba, Stredisko lavínovej prevencie v Jasnej.

Pohorie:	Vysoké Tatry	Západné Tatry	Nízke Tatry	Veľká Fatra	Malá Fatra
Stupeň lavínového nebezpečenstva:	mierne AM FM 2 2 	malé AM FM 1 1 	malé AM FM 1 1 	malé AM FM 1 1 	malé AM FM 1 1 
Predpokladaný stupeň na nasledujúci deň:	-	-	-	-	-
Počasie:	zamračené	zamračené	zamračené	zamračené	zamračené
Teplota:	-8 až -2 °C	-7 až 0 °C	-7 až -1 °C	-1 až 1 °C	-1 až 1 °C
smer:	 Z	 Z	 SZ	 SZ	 SZ
Vieter	rýchlosť: 5 až 30 km/h	5 až 20 km/h	20 až 35 km/h	20 až 35 km/h	5 až 25 km/h
rýchlosť v nárazoch:	45 km/h	35 km/h	55 km/h	45 km/h	45 km/h
nový za 24 hodín:	poprašok až 10 cm	0 až 5 cm	poprašok až 2 cm	0 až 0 cm	0 až 2 cm
Sneh	celkom: 40 až 305 cm	35 až 160 cm	25 až 175 cm	nesúvislá sneh. pokrývka až 55 cm	nesúvislá sneh. pokrývka až 90 cm

Lavínová situácia

Vo vysokohorskom teréne Vysokých Tatier je mierne lavínové nebezpečenstvo, t.j. 2. stupeň z päťdielnej medzinárodnej stupnice. Vo vysokohorskom teréne ostatných pohorí je malé lavínové nebezpečenstvo, t.j. 1. stupeň z päťdielnej medzinárodnej stupnice. Snehová pokrývka je na ojedinelých extrémnych strmých svahoch len mierne spevnená, ináč dobre spevnená. Možný je ojedinelý výskyt lavín pri veľkom mechanickom zaťažení na extrémnych, strmých svahoch.

Tendencia lavínového nebezpečenstva na najbližších 24 hodín je **zotrvalá**.

Komentár:**Počasie a snehová pokrývka:**

Dnes ráno bolo na hrebeňoch hôr polooblačno až zamračené s hmlou. V noci sa ochladilo, teplota vzduchu sa pohybovala od -8°C do 1°C. Fúkal mierny až čerstvý prevažne západný vietor s rýchlosťou do 35 km/hod, v nárazoch až do 55 km/h. Za posledných 24 hodín pripadlo do 10 cm nového snehu. Súvislá snehová pokrývka je cca od výšky 1200 m n.m.

Zostavil: Ing. Roman Švanda, Horská záchranná služba, Stredisko lavínovej prevencie v Jasnej.

18.04.2008

Pohorie:	Vysoké Tatry	Západné Tatry	Nízke Tatry	Veľká Fatra	Malá Fatra
Stupeň lavínového nebezpečenstva:	mierne 	malé 	malé 	malé 	malé
Predpokladaný stupeň na nasledujúci deň:	-	-	-	-	-
Počasie:	polooblačno	polooblačno	polooblačno	polooblačno	polooblačno
Teplota:	-7 až -1 °C	-3 až 4 °C	-2 až 2 °C	2 až 5 °C	0 až 3 °C
smer:	Z	JZ	JZ	Z	Z
Vietor	rýchlosť: 5 až 25 km/h	5 až 25 km/h	5 až 25 km/h	5 až 20 km/h	5 až 20 km/h
rýchlosť v nárazoch:	-	-	-	-	-
nový za 24 hodín:	0 až 5 cm	0 až 2 cm	0 až 1 cm	0 až 0 cm	0 až 0 cm
Sneh	35 až 305 cm	35 až 160 cm	25 až 170 cm	nesúvislá sneh. pokrývka až 50 cm	nesúvislá sneh. pokrývka až 85 cm

Lavínová situácia

Vo vysokohorskom teréne Vysokých Tatier je mierne lavínové nebezpečenstvo, t.j. 2. stupeň z päťdielnej medzinárodnej stupnice. Vo vysokohorskom teréne ostatných pohorí je malé lavínové nebezpečenstvo, t.j. 1. stupeň z päťdielnej medzinárodnej stupnice. Snehová pokrývka je na ojedinelých extrémnych strmých svahoch len mierne spevnená, inak dobre spevnená. Možný je ojedinelý výskyt lavín pri veľkom mechanickom zaťažení na extrémnych, strmých svahoch. Na svahoch s trávnatým podkladom je pri oteplení možný zosuv základových lavín.

Komentár: Tendencia lavínového nebezpečenstva na najbližších 24 hodín je **zotrvalá**.

Počasie a snehová pokrývka:

Dnes ráno bolo na hrebeňoch hôr polooblačno až zamračené s hmlou. V noci sa ochladilo, teplota vzduchu sa pohybovala od -7°C do 4°C. Fúkal mierny až dosť čerstvý prevažne juhozápadný vietor s rýchlosťou do 30 km/hod. Za posledných 24 hodín pripadlo do 5 cm nového snehu. Súvislá snehová pokrývka je cca od výšky 1200 m n.m.

Zostavil: Ing. Roman Švanda, Horská záchraná služba, Stredisko lavínovej prevencie v Jasnej.

19.04.2008

Pohorie:	Vysoké Tatry	Západné Tatry	Nízke Tatry	Veľká Fatra	Malá Fatra
Stupeň lavínového nebezpečenstva:	mierne 	malé 	malé 	malé 	malé
Predpokladaný stupeň na nasledujúci deň:	-	-	-	-	-
Počasie:	dážď so snehom	dážď	dážď	dážď	dážď
Teplota:	-4 až 1 °C	-1 až 2 °C	-1 až 2 °C	2 až 6 °C	2 až 6 °C
smer:	Z	J	JZ	Z	Z
Vietor	rýchlosť: 35 až 55 km/h	35 až 55 km/h	32 až 85 km/h	10 až 32 km/h	20 až 35 km/h
rýchlosť v nárazoch:	72 km/h	95 km/h	115 km/h	55 km/h	55 km/h
nový za 24 hodín:	poprašok až 14 cm	0 až 5 cm	0 až 3 cm	0 až 0 cm	0 až 0 cm
Sneh	35 až 310 cm	30 až 160 cm	25 až 165 cm	nesúvislá sneh. pokrývka až 50 cm	nesúvislá sneh. pokrývka až 80 cm

Lavínová situácia

Vo vysokohorskom teréne Vysokých Tatier je mierne lavínové nebezpečenstvo, t.j. 2. stupeň z päťdielnej medzinárodnej stupnice. Vo vysokohorskom teréne ostatných pohorí je malé lavínové nebezpečenstvo, t.j. 1. stupeň z päťdielnej medzinárodnej stupnice. Snehová pokrývka je na ojedinelých extrémnych strmých svahoch len mierne spevnená, inak dobre spevnená. Možný je ojedinelý výskyt lavín pri veľkom mechanickom zaťažení na extrémnych, strmých svahoch. Na svahoch s trávnatým podkladom je pri premočení celej snehovej pokrývky možný zosuv základových lavín.

Komentár: Tendencia lavínového nebezpečenstva na najbližších 24 hodín je **stúpajúca**.

Počasie a snehová pokrývka:

Dnes ráno bolo na hrebeňoch hôr zamračené, hmla, dážď alebo dážď so snehom. Oteplilo sa, teplota vzduchu sa pohybovala od -4°C do 8°C. Na hrebeňoch hôr fúkal čerstvý až prudký prevažne juhozápadný vietor s rýchlosťou do 60 km/hod, v nárazoch až do 115 km/h. Za posledných 24 hodín pripadlo nad 1800 mnm do 14 cm nového snehu. Súvislá snehová pokrývka je približne od nadmorskej výšky 1300 m.

Zostavil: Ing. Roman Švanda, Horská záchraná služba, Stredisko lavínovej prevencie v Jasnej.

20.04.2008

Pohorie:	Vysoké Tatry	Západné Tatry	Nízke Tatry	Veľká Fatra	Malá Fatra
Stupeň lavínového nebezpečenstva:	mierne 	malé 	malé 	malé 	malé
Predpokladaný stupeň na nasledujúci deň:	-	-	-	-	-
Počasie:	dážď so snehom	hmla	hmla	zamračené	zamračené
Teplota:	-4 až 3 °C	-1 až 3 °C	-1 až 3 °C	5 až 8 °C	1 až 5 °C
smer:	Z	SZ	JZ		
Vietor rýchlosť:	5 až 21 km/h	5 až 30 km/h	5 až 20 km/h	5 až 20 km/h	5 až 20 km/h
rýchlosť v nárazoch:	-	-	-	-	-
nový za 24 hodín:	0 až 14 cm	0 až 5 cm	poprašok až 20 cm	0 až 0 cm	0 až 0 cm
Sneh celkom:	35 až 320 cm	30 až 160 cm	25 až 165 cm	0 až 45 cm	0 až 65 cm

Lavínová situácia

Vo vysokohorskom teréne Vysokých Tatier je mierne lavínové nebezpečenstvo, t.j. 2. stupeň z päťdielnej medzinárodnej stupnice. Vo vysokohorskom teréne ostatných pohorí je malé lavínové nebezpečenstvo, t.j. 1. stupeň z päťdielnej medzinárodnej stupnice. Snehová pokrývka je na ojedinelých extrémnych strmých svahoch len mierne spevnená, inak dobre spevnená. Možný je ojedinelý výskyt lavín pri veľkom mechanickom zaťažení na extrémnych, strmých svahoch. Na svahoch s trávnatým podkladom je pri premočení celej snehovej pokrývky možný zosuv základových lavín.

Komentár:

Tendencia lavínového nebezpečenstva na najbližších 24 hodín je **zotrvalá**.

Počasie a snehová pokrývka:

Dnes ráno bolo na hrebeňoch hôr zamračené, hmla, dážď alebo dážď so snehom. Teplota vzduchu sa pohybovala od -4°C do 8°C. Na hrebeňoch hôr fúkal slabý až dosť čerstvý prevažne západný vietor s rýchlosťou do 30 km/hod. Za posledných 24 hodín pripadlo nad 1800 mnm do 20 cm nového snehu. Súvislá snehová pokrývka je približne od nadmorskej výšky 1400 m.

Zostavil: Ing. Roman Švanda, Horská záchranná služba, Stredisko lavínovej prevencie v Jasnej.

21.04.2008

Pohorie:	Vysoké Tatry	Západné Tatry	Nízke Tatry	Veľká Fatra	Malá Fatra
Stupeň lavínového nebezpečenstva:	zvýšené 	mierne 	malé 	malé 	malé
Predpokladaný stupeň na nasledujúci deň:	-	-	-	-	-
Počasie:	zamračené	zamračené	zamračené	zamračené	zamračené
Teplota:	-3 až 4 °C	-1 až 5 °C	-1 až 4 °C	1 až 5 °C	1 až 4 °C
smer:	Z	JZ	JZ	JZ	JZ
Vietor rýchlosť:	20 až 25 km/h	15 až 21 km/h	15 až 25 km/h	5 až 20 km/h	5 až 15 km/h
rýchlosť v nárazoch:	-	-	-	-	-
nový za 24 hodín:	poprašok až 5 cm	poprašok až 2 cm	poprašok až 3 cm	-	-
Sneh celkom:	30 až 315 cm	25 až 155 cm	15 až 160 cm	0 až 40 cm	0 až 60 cm

Lavínová situácia

Vo vysokohorskom teréne Vysokých Tatier od nadmorskej výšky 1800 mnm je zvýšené lavínové nebezpečenstvo, t.j. 3. stupeň z päťdielnej medzinárodnej stupnice. Sneh z posledných období sneženia vo výške až do 50 cm sa nachádza na tvrdom podklade a stále nie je zviazaný so starou snehovou pokrývkou. Preto je vo Vysokých Tatrách snehová pokrývka na mnohých extrémnych strmých svahoch len slabospevnená. Pohyb v tomto teréne si vyžaduje znalosť posúdenia lokálnej lavínovej situácie. Vo vysokohorskom teréne Západných Tatier je mierne lavínové nebezpečenstvo, t.j. 2. stupeň z päťdielnej stupnice. V ostatných pohoríach na Slovensku je malé lavínové nebezpečenstvo, t.j. 1. stupeň z päťdielnej medzinárodnej stupnice. Aj v týchto pohoríach je snehová pokrývka na ojedinelých extrémnych strmých svahoch len mierne spevnená, inak je dobre spevnená. Možný je ojedinelý výskyt lavín pri veľkom mechanickom zaťažení na extrémnych, strmých svahoch. Na svahoch s trávnatým podkladom je pri premočení celej snehovej pokrývky možný zosuv základových lavín.

Komentár:

Tendencia lavínového nebezpečenstva na najbližších 24 hodín je **pri oteplení stúpajúca**.















Počasie a snehová pokrývka:

Dnes ráno bolo na hrebeňoch hôr zamračené, miestami hmla. Teplota vzduchu sa pohybovala od -3°C do 5°C. Fúkal mierny až dosť čerstvý vietor západných a južných smerov s rýchlosťou do 25 km/hod. Za posledných 24 hodín pripadlo v najvyšších polohách Tatier niekoľko cm nového snehu. Súvislá snehová pokrývka je približne od nadmorskej výšky 1400 mnm.

Zostavil: Ing. Milan Lizuch, Horská záchranná služba, Stredisko lavínovej prevencie v Jasnej.

22.04.2008

23.04.2008

Pohorie:	Vysoké Tatry	Západné Tatry	Nízke Tatry	Veľká Fatra	Malá Fatra
Stupeň lavínového nebezpečenstva:	zvýšené  	mierne  	malé  	malé  	malé  
Predpokladaný stupeň na nasledujúci deň:	-	-	-	-	-
Počasie:	zamračené	zamračené	hmla	zamračené	zamračené
Teplota:	-2 až 3 °C	0 až 5 °C	0 až 5 °C	2 až 6 °C	3 až 6 °C
smer:	 JZ	 JZ	 JZ	 SV	
Vieter rýchlosť:	5 až 25 km/h	5 až 21 km/h	10 až 30 km/h	5 až 15 km/h	5 až 10 km/h
rýchlosť v nárazoch:	-	-	35 km/h	-	-
nový za 24 hodín:	0 až 7 cm	-	-	-	-
Sneh celkom:	25 až 315 cm	25 až 155 cm	15 až 150 cm	0 až 40 cm	0 až 60 cm

Lavínová situácia

Vo vysokohorskom teréne Vysokých Tatier od nadmorskej výšky 2000 m.n.m je zvýšené lavínové nebezpečenstvo, t.j. 3. stupeň z päťdielnej medzinárodnej stupnice. Sneženie v úhrne miestami až do 50 cm sa nachádza na tvrdom podklade a stále nie je dostatočne zviazaný so starou snehovou pokrývkou. Preto je vo vyšších polohách Vysokých Tatier snehová pokrývka na mnohých svahoch so sklonom nad 35st. len mierne spevnená. Pohyb v tomto teréne si vyžaduje znalosť posúdenia lokálnej lavínovej situácie. Vo vysokohorskom teréne Západných Tatier je mierne lavínové nebezpečenstvo, t.j. 2. stupeň z päťdielnej stupnice. V ostatných pohoriach na Slovensku je malé lavínové nebezpečenstvo, t.j. 1. stupeň z päťdielnej medzinárodnej stupnice. Aj v týchto pohoriach je snehová pokrývka na ojedinelých extrémnych strmých svahoch len mierne spevnená, inak je dobre spevnená. Na svahoch s trávnatým podkladom je pri premočení celej snehovej pokrývky možný zosuv základových lavín.















Komentár:

Tendencia lavínového nebezpečenstva na najbližších 24 hodín je **pri daždi a oteplení stúpajúca**.

Počasie a snehová pokrývka:

Dnes ráno bolo na hrebeňoch hôr zamračené, hmlisto, po nočnom daždi vlhko. Teplota vzduchu sa pohybovala od -2°C do 6°C. Fúkal mierny, miestami čerstvý prevažne juhozápadný vietor. Za posledných 24 hodín pripadlo v najvyšších polohách Vys.Tatier od poprašku do 10cm nového snehu. Súvislá snehová pokrývka je približne od nadmorskej výšky 1400 mnn.

Zostavil: Juraj Settey, Horská záchranná služba, Stredisko lavínovej prevencie v Jasnej.

Pohorie:	Vysoké Tatry	Západné Tatry	Nízke Tatry	Veľká Fatra	Malá Fatra
Stupeň lavínového nebezpečenstva:	zvýšené  	mierne  	malé  	malé  	malé  
Predpokladaný stupeň na nasledujúci deň:	-	-	-	-	-
Počasie:	slabé sneženie	hmla	hmla	zamračené	hmla
Teplota:	-7 až 0 °C	-4 až 1 °C	-3 až 2 °C	0 až 3 °C	0 až 4 °C
smer:	 S	 SV	 SV	 SV	
Vieter rýchlosť:	10 až 30 km/h	5 až 30 km/h	5 až 30 km/h	5 až 25 km/h	5 až 20 km/h
rýchlosť v nárazoch:	50 km/h	35 km/h	55 km/h	-	-
nový za 24 hodín:	poprašok až 11 cm	0 až 8 cm	0 až poprašok cm	-	-
Sneh celkom:	25 až 325 cm	25 až 160 cm	15 až 145 cm	0 až 40 cm	0 až 60 cm

Lavínová situácia

Vo vysokohorskom teréne Vysokých Tatier od nadmorskej výšky 2000 m.n.m trvá zvýšené lavínové nebezpečenstvo, t.j. 3. stupeň z päťdielnej medzinárodnej stupnice. Snehové krúpy a novonapadnutý sneh nachádzajúci sa na tvrdom podklade je na svahoch so sklonom nad 35st. len slabo až mierne zviazaný so starou snehovou pokrývkou. Pohyb v tomto teréne si vyžaduje znalosť posúdenia lokálnej lavínovej situácie. Vo vysokohorskom teréne Západných Tatier je mierne lavínové nebezpečenstvo, t.j. 2. stupeň, v ostatných pohoriach na Slovensku je malé lavínové nebezpečenstvo, t.j. 1. stupeň z päťdielnej medzinárodnej stupnice. Na svahoch s trávnatým podkladom je pri premočení celej snehovej pokrývky možný zosuv základových lavín.

Komentár:










Tendencia lavínového nebezpečenstva na najbližších 24 hodín je **pri daždi a oteplení stúpajúca**.

Počasie a snehová pokrývka:

Dnes ráno bolo na hrebeňoch hôr zamračené, hmlisto, miestami so snežením. Teplota vzduchu sa pohybovala od -7°C do 4°C. Fúkal čerstvý prevažne severovýchodný vietor. Za posledných 24 hodín pripadlo v najvyšších polohách Vys.Tatier od poprašku do 11cm nového snehu. Súvislá snehová pokrývka je približne od nadmorskej výšky 1400 mnn, tu je firmový sneh, v polohách nad 2000m.n.m sú snehové krúpy prikrýté vrstvou nového snehu na tvrdom podklade. Vo vysokých polohách je námraza.

Zostavil: Juraj Settey, Horská záchranná služba, Stredisko lavínovej prevencie v Jasnej.

24.04.2008

Pohorie:	Vysoké Tatry	Západné Tatry	Nízke Tatry	Veľká Fatra	Malá Fatra
Stupeň lavínového nebezpečenstva:	mierne 	malé 	malé 	malé 	malé 
Predpokladaný stupeň na nasledujúci deň:	-	-	-	-	-
Počasie:	polooblačno	polooblačno	jasno	jasno	jasno
Teplota:	-8 až 1 °C	-6 až 2 °C	-4 až 2 °C	0 až 3 °C	-1 až 3 °C
smer:	 SV	 SV	 SV	 JV	
Vietor rýchlosť:	5 až 30 km/h	5 až 20 km/h	5 až 10 km/h	5 až 10 km/h	5 až 10 km/h
rýchlosť v nárazoch:	-	-	-	-	-
nový za 24 hodín:	0 až poprašok cm	0 až poprašok cm	poprašok až 1 cm	-	-
Sneh celkom:	25 až 320 cm	25 až 160 cm	15 až 140 cm	0 až 40 cm	0 až 60 cm

Lavínová situácia

Vo vysokohorskom teréne Vysokých Tatier od nadmorskej výšky 2000 m.n.m trvá mierne lavínové nebezpečenstvo, t.j. 2. stupeň z päťdielnej medzinárodnej stupnice. Snehová pokrývka je na ojedinelých strmých svahoch len mierne spevnená. Možný ojedinelý výskyt lavín pri mechanickom zaťažení na svahoch so sklonom nad 40st. V priebehu dňa pri oteplení a na slnkom osvetlených svahoch možný aj samovoľný zosuv snehových splazov, alebo menších lavín. Vo vysokohorskom teréne v ostatných pohoriach na Slovensku je zrána malé lavínové nebezpečenstvo, t.j. 1. stupeň z päťdielnej medzinárodnej stupnice, v priebehu dňa pri oteplení stúpajúca tendencia. Na svahoch s trávnatým podkladom je pri premočení celej snehovej pokrývky možný zosuv základových lavín.










Komentár: Tendencia lavínového nebezpečenstva na najbližších 24 hodín je **pri oteplení stúpajúca**.

Počasie a snehová pokrývka:

Dnes ráno bolo na hrebeňoch hôr polojasno. Teplota vzduchu sa pohybovala od -8°C do 3°C. Fúkal dosť čerstvý prevažne severovýchodný vietor. Za posledných 24 hodín pripadlo v najvyšších polohách Tatier od poprašku do 1cm nového snehu. Súvislá snehová pokrývka je približne od nadmorskej výšky 1400 mm, tu je zrána zmrznutý firmový sneh, v priebehu dňa sa mení na mokry kašovitý firm. V polohách nad 2200m.n.m sa miestami nachádza vrstva nového snehu na tvrdom podklade.

Zostavil: Juraj Settey, Horská záchranná služba, Stredisko lavínovej prevencie v Jasnej.

25.04.2008

Pohorie:	Vysoké Tatry	Západné Tatry	Nízke Tatry	Veľká Fatra	Malá Fatra
Stupeň lavínového nebezpečenstva:	mierne 	malé 	malé 	malé 	malé 
Predpokladaný stupeň na nasledujúci deň:	-	-	-	-	-
Počasie:	polooblačno	polooblačno	jasno	jasno	jasno
Teplota:	-4 až 1 °C	-3 až 2 °C	-3 až 2 °C	0 až 4 °C	-1 až 3 °C
smer:	 Z	 JZ	 JZ	 SZ	
Vietor rýchlosť:	5 až 15 km/h	5 až 10 km/h	5 až 10 km/h	5 až 10 km/h	5 až 10 km/h
rýchlosť v nárazoch:	-	-	-	-	-
nový za 24 hodín:	-	-	-	-	-
Sneh celkom:	20 až 320 cm	20 až 155 cm	10 až 130 cm	0 až 40 cm	0 až 55 cm

Lavínová situácia

Vo vysokohorskom teréne Vysokých Tatier od nadmorskej výšky 2000 m.n.m trvá mierne lavínové nebezpečenstvo, t.j. 2. stupeň z päťdielnej medzinárodnej stupnice. Snehová pokrývka je na ojedinelých strmých svahoch len mierne spevnená. Možný ojedinelý výskyt lavín pri mechanickom zaťažení na svahoch so sklonom nad 40st. V priebehu dňa pri oteplení a na slnkom osvetlených svahoch možný aj samovoľný zosuv snehových splazov, alebo menších lavín. Vo vysokohorskom teréne v ostatných pohoriach na Slovensku je zrána malé lavínové nebezpečenstvo, t.j. 1. stupeň z päťdielnej medzinárodnej stupnice, Na svahoch s trávnatým podkladom je v priebehu dňa pri oteplení a premočení celej snehovej pokrývky možný zosuv základových lavín.











Komentár: Tendencia lavínového nebezpečenstva na najbližších 24 hodín je **pri oteplení stúpajúca**.

Počasie a snehová pokrývka:

Dnes ráno bolo na hrebeňoch hôr takmer jasno, miestami polooblačno. Teplota vzduchu sa pohybovala od -4°C do 4°C. Fúkal mierny prevažne juhozápadný vietor. Za posledných 24 hodín nový sneh neprípado. Súvislá snehová pokrývka je približne od nadmorskej výšky 1400 mm, tu je zrána zmrznutý firmový sneh, v priebehu dňa sa mení na mokry kašovitý firm. Vo Vysokých Tatrách v polohách nad 2000m.n.m sa nachádza vrstva nového snehu z poslednej periódy sneženia od 10 do 30cm.

Zostavil: Juraj Settey, Horská záchranná služba, Stredisko lavínovej prevencie v Jasnej.

26.04.2008

Pohorie:	Vysoké Tatry	Západné Tatry	Nízke Tatry	Veľká Fatra	Malá Fatra
Stupeň lavinového nebezpečenstva:	malé AM PM 1 1 	malé AM PM 1 1 	malé AM PM 1 1 	malé AM PM 1 1 	malé AM PM 1 1 
Predpokladaný stupeň na nasledujúci deň:	-	-	-	-	-
Počasie:	jasno	jasno	jasno	jasno	jasno
Teplota:	-6 až 0 °C	-2 až 5 °C	-1 až 3 °C	5 až 6 °C	1 až 2 °C
smer:	 S	 SV	 S	 SZ	 S
Vietor rýchlosť:	5 až 20 km/h	5 až 25 km/h	5 až 20 km/h	5 až 20 km/h	5 až 20 km/h
rýchlosť v nárazoch:	-	-	-	-	-
nový za 24 hodín:	0 až 1 cm	0 až 0 cm	0 až poprašok cm	0 až 0 cm	0 až 0 cm
Sneh celkom:	20 až 315 cm	20 až 150 cm	10 až 120 cm	0 až 40 cm	0 až 50 cm

Lavinová situácia

Vo vysokohorskom teréne všetkých pohorí je malé lavinové nebezpečenstvo, t.j. 1. stupeň z päťdielnej medzinárodnej stupnice. Snehová pokrývka je stabilná a dobre spevnená. Nepredpokladá sa výskyt lavín s výnimkou malých snehových zosuvov. V priebehu dňa pri oteplení a na slnkom osvetlených svahoch je možný samovoľný zosuv snehových splazov, alebo menších lavín. Na svahoch s trávnatým podkladom je v priebehu dňa pri oteplení a premočení celej snehovej pokrývky možný zosuv základových lavín. Sú všeobecne bezpečné podmienky na lyžovanie.











Komentár: Tendencia lavinového nebezpečenstva na najbližších 24 hodín je **pri oteplení stúpajúca**.

Počasie a snehová pokrývka:

Dnes ráno bolo na hrebeňoch hôr jasno. Teplota vzduchu sa pohybovala od -6°C do 7°C. Fúkal mierny až dosť čerstvý prevažne severovýchodný vietor s rýchlosťou do 25 km/h. Len v najvyšších polohách Tatier pripadlo do 1 cm snehu. Súvislá snehová pokrývka firmového snehu je približne od nadmorskej výšky 1400 m.n.m. Zrána je sneh zmrznutý, nosný, v priebehu dňa sa mení na vlhký až mokry firm. V polohách nad 2000 m.n.m je vrstva nového snehu z poslednej periódy sneženia od 10 do 30cm.

Zostavil: Ing. Roman Švanda, Horská záchranná služba, Stredisko lavinovej prevencie v Jasnej.

27.04.2008

Pohorie:	Vysoké Tatry	Západné Tatry	Nízke Tatry	Veľká Fatra	Malá Fatra
Stupeň lavinového nebezpečenstva:	mierny AM PM 2 2 	malé AM PM 1 1 	malé AM PM 1 1 	malé AM PM 1 1 	malé AM PM 1 1 
Predpokladaný stupeň na nasledujúci deň:	-	-	-	-	-
Počasie:	jasno	jasno	jasno	jasno	jasno
Teplota:	-5 až 0 °C	-1 až 3 °C	-1 až 2 °C	0 až 5 °C	0 až 5 °C
smer:	 SV	 SV	 SV	 SV	 V
Vietor rýchlosť:	10 až 25 km/h	5 až 20 km/h	15 až 21 km/h	0 až 20 km/h	0 až 15 km/h
rýchlosť v nárazoch:	-	-	-	-	-
nový za 24 hodín:	-	-	-	-	-
Sneh celkom:	20 až 315 cm	20 až 150 cm	nesúvislá sneh. pokrývka až 115 cm	0 až 40 cm	0 až 45 cm

Lavinová situácia

Vo vysokohorskom teréne všetkých pohorí je zrána malé lavinové nebezpečenstvo, t.j. 1. stupeň z päťdielnej medzinárodnej stupnice. Vo Vysokých Tatrách v polohách nad 2000 m.n.m. sa vplyvom oteplenie v poludňajších hodinách vytvára mierne lavinové nebezpečenstvo t.j. 2.stupeň. Snehová pokrývka je zrána stabilná a dobre spevnená. V priebehu dňa pri oteplení a na slnkom osvetlených svahoch je možný samovoľný zosuv snehových splazov, alebo stredne veľkých lavín z mokrého snehu. Na svahoch s trávnatým podkladom je v priebehu dňa pri oteplení a premočení celej snehovej pokrývky možný zosuv základových lavín. V dopoludňajších hodinách sú všeobecne bezpečné podmienky na túry, v poludňajších hodinách vyžadujú znalosť posúdenia lavinovej situácie.

Komentár:

Tendencia lavinového nebezpečenstva na najbližších 24 hodín je **pri oteplení stúpajúca**.











Počasie a snehová pokrývka:

Dnes ráno bolo na hrebeňoch hôr jasno. Teplota vzduchu sa pohybovala od -5°C do 5°C. Fúkal mierny až dosť čerstvý prevažne severovýchodný vietor s rýchlosťou do 25 km/h. Nový sneh nepripadol. Súvislá snehová pokrývka firmového snehu je približne od nadmorskej výšky 1400 m.n.m. Zrána je sneh zmrznutý, nosný, v priebehu dňa sa mení na vlhký až mokry firm. V polohách nad 2000 m.n.m je vrstva nového vlhkého snehu z poslednej periódy sneženia od 10 do 20cm.

Zostavil: Ing. Ján Peťo, Horská záchranná služba, Stredisko lavinovej prevencie v Jasnej.

28.04.2008

29.04.2008

Pohorie:	Vysoké Tatry	Západné Tatry	Nízke Tatry	Veľká Fatra	Malá Fatra
Stupeň lavínového nebezpečenstva:	mierne 	malé 	malé 	malé 	malé 
Predpokladaný stupeň na nasledujúci deň:	-	-	-	-	-
Počasie:	zamračené	zamračené	polooblačno	polooblačno	polooblačno
Teplota:	-1 až 6 °C	0 až 5 °C	-1 až 5 °C	2 až 6 °C	1 až 4 °C
smer:	 JZ	 JV	 J	 J	 J
Vietor rýchlosť:	5 až 21 km/h	5 až 15 km/h	5 až 15 km/h	5 až 10 km/h	5 až 10 km/h
rýchlosť v nárazoch:	-	-	-	-	-
nový za 24 hodín:	-	-	-	-	-
Sneh celkom:	15 až 305 cm	15 až 135 cm	nesúvislá sneh. pokrývka až 105 cm	0 až 35 cm	0 až 40 cm

Lavínová situácia

Vo vysokohorskom teréne všetkých pohorí je zrána malé lavínové nebezpečenstvo, t.j. 1. stupeň z päťdielnej medzinárodnej stupnice. Vo Vysokých Tatrách v polohách nad 2000 m.n.m. sa vplyvom oteplenie v popoludňajších hodinách vytvára mierne lavínové nebezpečenstvo t.j. 2. stupeň. Snehová pokrývka je zrána stabilná a dobre spevnená. V priebehu dňa pri oteplení a na slnkom osvietených svahoch je možný samovoľný zosuv snehových splazov alebo stredne veľkých lavín z mokrého snehu. Na svahoch s trávnatým podkladom je v priebehu dňa pri oteplení a premočení celej snehovej pokrývky možný zosuv základových lavín. V dopoludňajších hodinách sú všeobecne bezpečné podmienky na túry, v popoludňajších hodinách vyžadujú znalosť posúdenia lavínovej situácie.









Komentár:

Tendencia lavínového nebezpečenstva na najbližších 24 hodín je **popoludní pri oteplení stúpajúca**.

Počasie a snehová pokrývka:

Dnes ráno bolo na hrebeňoch hôr polooblačno až zamračené. Teplota vzduchu sa pohybovala od -1°C do 6°C. Fúkal slabý až mierny vietor južných smerov s rýchlosťou do 20 km/h. Nový sneh neprípadol. Súvislá snehová pokrývka firmového snehu je približne od nadmorskej výšky 1400 m.n.m. Zrána je sneh zmrznutý a nosný, v priebehu dňa sa mení na vlhký až mokry firm.

Zostavil: Ing. Milan Lizuch, Horská záchranná služba, Stredisko lavínovej prevencie v Jasnej.

Pohorie:	Vysoké Tatry	Západné Tatry	Nízke Tatry	Veľká Fatra	Malá Fatra
Stupeň lavínového nebezpečenstva:	malé 	malé 	malé 	malé 	malé 
Predpokladaný stupeň na nasledujúci deň:	-	-	-	-	-
Počasie:	jasno	jasno	jasno	jasno	jasno
Teplota:	-5 až 6 °C	-2 až 5 °C	-1 až 5 °C	0 až 6 °C	0 až 6 °C
smer:	 S	 S	 S	-	-
Vietor rýchlosť:	5 až 25 km/h	5 až 21 km/h	5 až 20 km/h	0 až 20 km/h	0 až 20 km/h
rýchlosť v nárazoch:	-	-	-	-	-
nový za 24 hodín:	0 až poprašok cm	0 až poprašok cm	0 až poprašok cm	-	-
Sneh celkom:	15 až 305 cm	15 až 135 cm	nesúvislá sneh. pokrývka až 100 cm	0 až 35 cm	0 až 40 cm

Lavínová situácia

Vo vysokohorskom teréne všetkých pohorí je malé lavínové nebezpečenstvo, t.j. 1. stupeň z päťdielnej medzinárodnej stupnice. Snehová pokrývka je zrána stabilná a dobre spevnená. V priebehu dňa pri oteplení a na slnkom osvietených svahoch je možný samovoľný zosuv snehových splazov alebo stredne veľkých lavín z mokrého snehu. Na svahoch s trávnatým podkladom je v priebehu dňa pri oteplení a premočení celej snehovej pokrývky možný zosuv základových lavín. V dopoludňajších hodinách sú všeobecne bezpečné podmienky na túry, v popoludňajších hodinách vyžadujú znalosť posúdenia lavínovej situácie.

Komentár:

Tendencia lavínového nebezpečenstva na najbližších 24 hodín je **popoludní pri oteplení stúpajúca**.

Počasie a snehová pokrývka:

Dnes ráno bolo na hrebeňoch hôr prevažne jasno. Teplota vzduchu sa pohybovala od -5°C do 6°C. Fúkal slabý až mierny prevažne severný vietor s rýchlosťou do 25 km/h. V najvyšších polohách Tatier pripadol miestami poprašok nového snehu. Súvislá snehová pokrývka firmového snehu je približne od nadmorskej výšky 1400 m.n.m. Zrána je sneh zmrznutý a nosný, v priebehu dňa sa mení na vlhký až mokry firm.

Zostavil: Mgr. Filip Kyzek, Horská záchranná služba, Stredisko lavínovej prevencie v Jasnej.

30.04.2008

05.05.2008

Pohorie:	Vysoké Tatry	Západné Tatry	Nízke Tatry	Veľká Fatra	Malá Fatra
Stupeň lavinového nebezpečenstva:	malé AM FM 1 1 	malé AM FM 1 1 	malé AM FM 1 1 	malé AM FM 1 1 	malé AM FM 1 1
Predpokladaný stupeň na nasledujúci deň:	-	-	-	-	-
Počasie:	polooblačno	polooblačno	zamračené	zamračené	zamračené
Teplota:	-2 až 7 °C	-1 až 6 °C	0 až 7 °C	3 až 7 °C	2 až 7 °C
smer:	J	J	J		
Vietor rýchlosť:	5 až 20 km/h	5 až 20 km/h	5 až 25 km/h	5 až 20 km/h	5 až 20 km/h
rýchlosť v nárazoch:	-	-	-	-	-
nový za 24 hodín:	0 až poprašok cm	-	0 až poprašok cm	-	-
Sneh celkom:	nesúvislá sneh. pokrývka až 300 cm	nesúvislá sneh. pokrývka až 130 cm	nesúvislá sneh. pokrývka až 95 cm	0 až 35 cm	0 až 40 cm

Lavinová situácia

Vo vysokohorskom teréne všetkých pohorí je malé lavinové nebezpečenstvo, t.j. 1. stupeň z päťdielnej medzinárodnej stupnice. Snežová pokrývka je zrána stabilná a dobre spevnená. V priebehu dňa pri oteplení a najmä na slnkom osvietených svahoch je možný samovoľný zosuv snehových splazov alebo malých lavín z mokrého snehu. Na svahoch s trávnatým podkladom je v priebehu dňa pri oteplení a premočení celej snehovej pokrývky možný zosuv základových lavín. V dopoludňajších hodinách sú všeobecne bezpečné podmienky na túry, v popoludňajších hodinách vyžadujú znalosť posúdenia lavinovej situácie.

Tendencia lavinového nebezpečenstva na najbližších 24 hodín je **v priebehu dňa pri oteplení stúpajúca**.

Komentár:**Počasie a snežová pokrývka:**

Dnes ráno bolo na hrebeňoch hôr polooblačno až zamračené, miestami so slabými preháňkami. Teplota vzduchu sa pohybovala od -2°C do 7°C. Fúkal slabý až mierny prevažne južný vietor s rýchlosťou do 20 km/h. V najvyšších polohách Tatier pripadol miestami poprašok nového snehu. Súvislá snežová pokrývka firmového snehu je približne od nadmorskej výšky 1400 m.n.m. Zrána je sneh zmrznutý a nosný, v priebehu dňa sa mení na vlhký až mokrý firm.

Zostavil: Mgr. Filip Kyzcek, Horská záchranná služba, Stredisko lavinovej prevencie v Jasnej.

Stredisko lavinovej prevencie v Jasnej dňom 30. apríla 2008 končí s pravidelným denným vydávaním "Informácie o lavinovej situácii na Slovensku". V prípade výraznejšej zmeny lavinovej situácie na horách bude Informácia aktualizovaná.

Pohorie:	Vysoké Tatry	Západné Tatry	Nízke Tatry	Veľká Fatra	Malá Fatra
Stupeň lavinového nebezpečenstva:	mierne AM FM 2 2 	malé AM FM 1 1 	malé AM FM 1 1 	- AM FM - - 	- AM FM - -
Predpokladaný stupeň na nasledujúci deň:	-	-	-	-	-
Počasie:	zamračené	zamračené	zamračené	hmla	zamračené
Teplota:	-2 až 6 °C	-1 až 6 °C	-1 až 6 °C	3 až 8 °C	3 až 8 °C
smer:	JV	V	JV	S	
Vietor rýchlosť:	5 až 15 km/h	5 až 10 km/h	5 až 15 km/h	5 až 20 km/h	5 až 15 km/h
rýchlosť v nárazoch:	-	-	-	-	-
nový za 24 hodín:	poprašok až 7 cm	-	0 až poprašok cm	-	-
Sneh celkom:	nesúvislá sneh. pokrývka až 300 cm	nesúvislá sneh. pokrývka až 135 cm	nesúvislá sneh. pokrývka až 70 cm	0 až nesúvislá sneh. pokrývka cm	0 až nesúvislá sneh. pokrývka cm

Lavinová situácia

Vo vysokohorskom teréne Vysokých Tatier nad 1800m.n.m je mierne lavinové nebezpečenstvo, t.j. 2. stupeň z päťdielnej medzinárodnej stupnice, v ostatných pohoríach je malé t.j. 1st. Snežová pokrývka je zrána stabilná a dobre spevnená. V priebehu dňa pri oteplení a najmä na slnkom osvietených svahoch je možný samovoľný zosuv snehových splazov alebo malých lavín z mokrého snehu. Na svahoch s trávnatým podkladom je v priebehu dňa pri oteplení a premočení celej snehovej pokrývky možný zosuv základových lavín. V dopoludňajších hodinách sú všeobecne bezpečné podmienky na túry, v popoludňajších hodinách vyžadujú znalosť posúdenia lavinovej situácie.

Tendencia lavinového nebezpečenstva na najbližších 24 hodín je **v priebehu dňa pri oteplení stúpajúca**.

Komentár:**Počasie a snežová pokrývka:**

Dnes ráno bolo na hrebeňoch hôr zamračené, hmlisto. Teplota vzduchu sa pohybovala od -2°C do 8°C. Fúkal mierny prevažne juhovýchodný vietor s rýchlosťou do 20 km/h. V najvyšších polohách Vys.Tatier pripadlo za uplynulého dňa od poprašoku do 10cm nového snehu. Súvislá snežová pokrývka v Tatrách je približne od nadmorskej výšky 1500 m.n.m., vo Fatrách je nesúvislá Zrána je sneh zmrznutý a nosný, v priebehu dňa sa mení na vlhký až mokrý firm.

Zostavil: Juraj Setey, Horská záchranná služba, Stredisko lavinovej prevencie v Jasnej.

Stredisko lavinovej prevencie v Jasnej dňom 30. apríla 2008 skončilo s pravidelným denným vydávaním "Informácie o lavinovej situácii na Slovensku". V prípade výraznejšej zmeny lavinovej situácie na horách bude Informácia aktualizovaná.

06.05.2008

Pohorie:	Vysoké Tatry	Západné Tatry	Nízke Tatry	Veľká Fatra	Malá Fatra
Stupeň lavínového nebezpečenstva:	mierne 	malé 	malé 	- 	-
Predpokladaný stupeň na nasledujúci deň:	-	-	-	-	-
Počasie:	polooblačno	polooblačno	jasno	jasno	polooblačno
Teplota:	-4 až 8 °C	-1 až 7 °C	0 až 7 °C	2 až 6 °C	1 až 7 °C
smer:	S	SV	SV	SV	SV
Vietor	rýchlosť: 5 až 35 km/h	5 až 25 km/h	5 až 30 km/h	5 až 21 km/h	5 až 20 km/h
rýchlosť v nárazoch:	-	-	-	-	-
nový za 24 hodín:	0 až 1 cm	-	-	-	-
Sneh	nesúvislá sneh. pokrývka až 300 cm	nesúvislá sneh. pokrývka až 135 cm	nesúvislá sneh. pokrývka až 70 cm	0 až nesúvislá sneh. pokrývka cm	0 až nesúvislá sneh. pokrývka cm

Lavínová situácia

Vo vysokohorskom teréne Vysokých Tatier nad 2000 m n.m. je mierne lavínové nebezpečenstvo, t.j. 2. stupeň z päťdielnej medzinárodnej stupnice, v ostatných pohoriach je malé t.j. 1.stupeň. Snehová pokrývka je zrána stabilná a dobre spevnená. V priebehu dňa pri oteplení a najmä na slnkom osvietených svahoch je možný samovoľný zosuv snehových splazov alebo malých lavín z mokrého snehu. Na svahoch s trávnatým podkladom je v priebehu dňa pri oteplení a premočení celej snehovej pokrývky možný zosuv základových lavín. V dopoludňajších hodinách sú všeobecne bezpečné podmienky na túry, v popoludňajších hodinách vyžadujú znalosť posúdenia lavínovej situácie.

Tendencia lavínového nebezpečenstva na najbližších 24 hodín je **v priebehu dňa pri oteplení stúpajúca.**

Komentár:**Počasie a snehová pokrývka:**

Dnes ráno bolo na hrebeňoch hôr jasno až polooblačno, miestami sa pevafovala hmla. Teplota vzduchu sa pohybovala od -4°C do 8°C. Fúkal mierny až čerstvý prevažne severovýchodný vietor s rýchlosťou do 35 km/h. V najvyšších polohách Tatier pripadlo za uplynulé dni do 15 cm nového snehu. Súvislá snehová pokrývka v Tatrách je približne od nadmorskej výšky 1500 m.n.m., vo Fatrách je nesúvislá. Zrána je sneh zmrznutý a nosný, v priebehu dňa sa mení na vlhký až mokrý firm.

Zostavil: Mgr. Filip Kyzek, Horská záchranná služba, Stredisko lavínovej prevencie v Jasnej.

Stredisko lavínovej prevencie v Jasnej dňom 30. apríla 2008 skončilo s pravidelným denným vydávaním "Informácie o lavínovej situácii na Slovensku". V prípade výraznejšej zmeny lavínovej situácie na horách bude Informácia aktualizovaná.

07.05.2008

Pohorie:	Vysoké Tatry	Západné Tatry	Nízke Tatry	Veľká Fatra	Malá Fatra
Stupeň lavínového nebezpečenstva:	malé 	malé 	malé 	- 	-
Predpokladaný stupeň na nasledujúci deň:	-	-	-	-	-
Počasie:	jasno	jasno	jasno	jasno	jasno
Teplota:	-6 až 2 °C	0 až 2 °C	0 až 2 °C	2 až 4 °C	1 až 3 °C
smer:	S	SV	SV	J	X
Vietor	rýchlosť: 30 až 35 km/h	20 až 30 km/h	20 až 25 km/h	10 až 20 km/h	-
rýchlosť v nárazoch:	-	-	-	-	-
nový za 24 hodín:	0 až poprašok cm	-	-	-	-
Sneh	nesúvislá sneh. pokrývka až 295 cm	nesúvislá sneh. pokrývka až 135 cm	nesúvislá sneh. pokrývka až 65 cm	0 až nesúvislá sneh. pokrývka cm	0 až nesúvislá sneh. pokrývka cm

Lavínová situácia

Vo vysokohorskom teréne Tatier trvá malé lavínové nebezpečenstvo, t.j. 1. stupeň z päťdielnej medzinárodnej stupnice. Snehová pokrývka je zrána stabilná a dobre spevnená, pri oteplení v popoludňajších hodinách sa mení na kašovitý firm. Nepredpokladá sa vznik väčších lavín s výnimkou malých snehových splazov a menších základových lavín najmä na slnkom osvietených svahoch v popoludňajších hodinách. Podmienky na vysokohorské túry sú vhodné.

Tendencia lavínového nebezpečenstva na najbližších 24 hodín je v priebehu dňa pri oteplení stúpajúca.




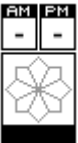





Komentár:**Počasie a snehová pokrývka:**

Dnes ráno bolo na hrebeňoch hôr jasno. Teplota vzduchu sa pohybovala od -6°C do 4°C. Fúkal mierny až čerstvý prevažne severovýchodný vietor s rýchlosťou do 35 km/h. V najvyšších polohách Tatier pripadlo za posledných 24 hod. len poprašok nového snehu. Súvislá snehová pokrývka v Tatrách je približne od nadmorskej výšky 1600 m.n.m., vo Fatrách je nesúvislá. Zrána je sneh zmrznutý a nosný, v priebehu dňa sa mení na mokrý až kašovitý firm.

Zostavil: Ing. Ján Peťo, Horská záchranná služba, Stredisko lavínovej prevencie v Jasnej.

Stredisko lavínovej prevencie v Jasnej dňom 30. apríla 2008 skončilo s pravidelným denným vydávaním "Informácie o lavínovej situácii na Slovensku". V prípade výraznejšej zmeny lavínovej situácie na horách bude Informácia aktualizovaná.

15.05.2008

Pohorie:	Vysoké Tatry	Západné Tatry	Nízke Tatry	Veľká Fatra	Malá Fatra
Stupeň lavínového nebezpečenstva:	malé AM FM 1 1 	malé AM FM 1 1 	malé AM FM 1 1 	- AM FM - - 	- AM FM - - 
Predpokladaný stupeň na nasledujúci deň:	-	-	-	-	-
Počasie:	polooblačno	polooblačno	polooblačno	jasno	jasno
Teplota:	-1 až 8 °C	4 až 7 °C	4 až 10 °C	5 až 10 °C	5 až 10 °C
smer:	 SZ	 SZ	 Z	 Z	
Vietor	rýchlosť: 20 až 25 km/h	5 až 20 km/h	5 až 20 km/h	5 až 20 km/h	5 až 20 km/h
rýchlosť v nárazoch:	55 km/h	45 km/h	45 km/h	-	-
nový za 24 hodín:	0 až 0 cm	0 až 0 cm	0 až 0 cm	0 až 0 cm	0 až 0 cm
Sneh	nesúvislá sneh.	nesúvislá sneh.	nesúvislá sneh.	0 až 0	0 až 0
celkom:	pokrývka až 275 cm	pokrývka až 130 cm	pokrývka až 40 cm	nesúvislá sneh. pokrývka cm	nesúvislá sneh. pokrývka cm

Lavínová situácia

Vo vysokohorskom teréne Tatier trvá malé lavínové nebezpečenstvo, t.j. 1. stupeň z päťdielnej medzinárodnej stupnice. Snehová pokrývka je zrána stabilná a dobre spevnená, pri oteplení v poľudňajších hodinách sa mení na kašovitý firn. Nepredpokladá sa vznik väčších lavín s výnimkou malých snehových splazov a menších základových lavín najmä na slnkom osvietených svahoch v poľudňajších hodinách. Podmienky na vysokohorské túry sú vhodné.

Tendencia lavínového nebezpečenstva na najbližších 24 hodín je v priebehu dňa pri oteplení stúpajúca.

Komentár:

Počasie a snehová pokrývka:

Dnes ráno bolo na hrebeňoch hôr jasno až polojasno. Teplota vzduchu sa pohybovala od -1°C do 10°C. Fúkal mierny prevažne západný vietor s rýchlosťou do 25 km/h. Za posledných 24 hodín nový sneh neprípadol. Súvislá snehová pokrývka vo Vysokých a Západných Tatrách je približne od nadmorskej výšky 1700 m.n.m. V Nízkych Tatrách a Fatrách je nesúvislá snehová pokrývka. Zrána je sneh zmrznutý a nosný, v priebehu dňa sa mení na mokrý až kašovitý firn.

Zostavil: Ing. Roman Švanda, Horská záchranná služba, Stredisko lavínovej prevencie v Jasnej.

Stredisko lavínovej prevencie v Jasnej dňom 30. apríla 2008 skončilo s pravidelným denným vydávaním "Informácie o lavínovej situácii na Slovensku". V prípade výraznejšej zmeny lavínovej situácie na horách bude Informácia aktualizovaná.

Ručný profil

Miesto: **VT - Ladové pleso, AMS**

výška: **2066 m**

Dátum/čas:

21.11.2007/13:15

Pozorovateľ: Peťo

Expozícia: 0

Zrážky:

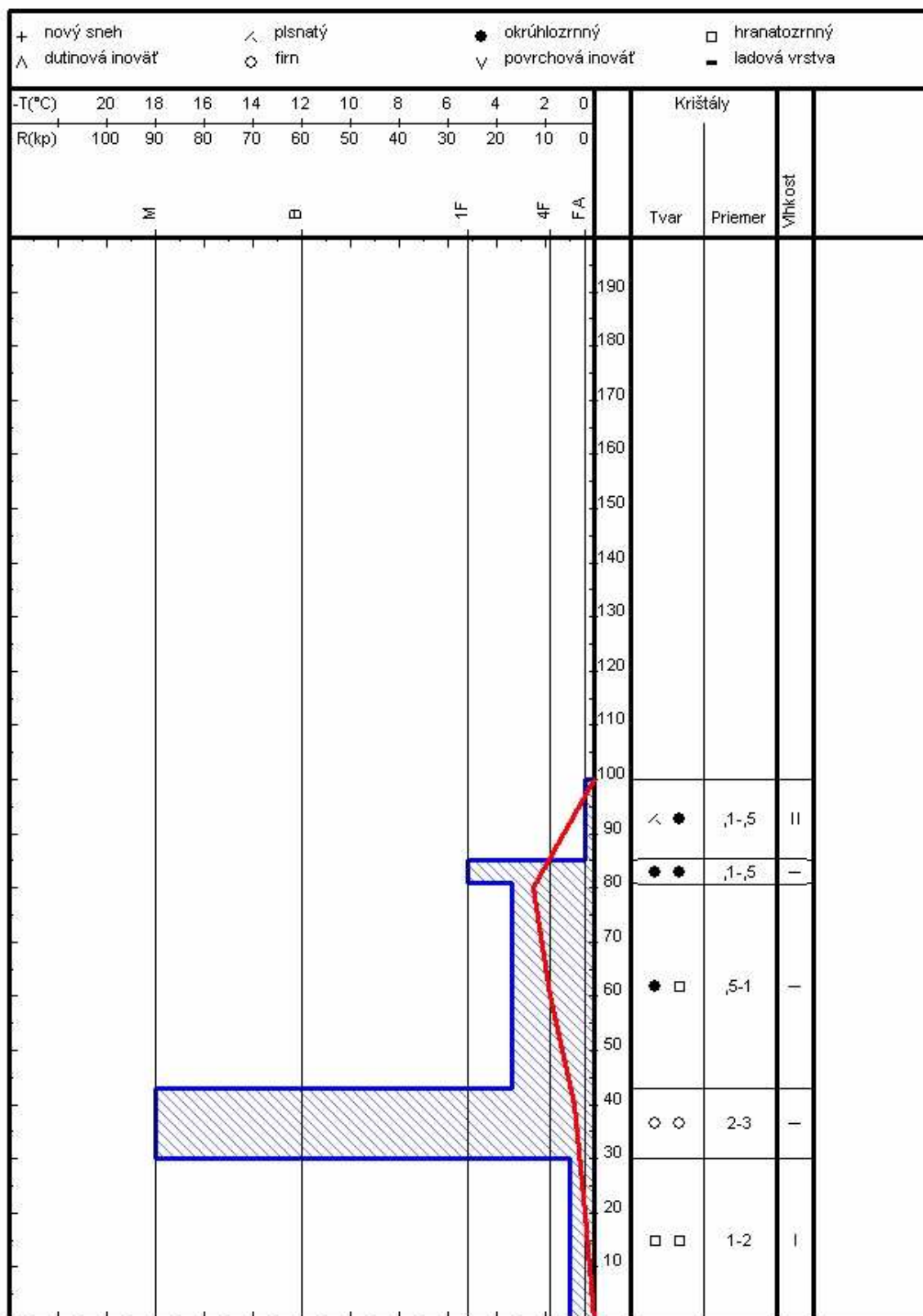
Položka klznej vrstvy: --- cm Sklon: --- °

Sila vetra: 10 km/h -smer: 220 °

Teplota: 5,0 °C

Poznámky:

Oblačnosť: 2/8 polojasno



SPP Version 2.1.1.37 (c) Sommer Mess-Systemtechnik, A-6842 Koblach

Ručný profil

Lokalita: **ZT - Žiarska dol., nad AMS**

Výška: **1820 m**

Dátum/čas:

18.12.2007/12:30

Pozorovateľ: Kyzek, Illeš

Expozícia: J

Zrážky:

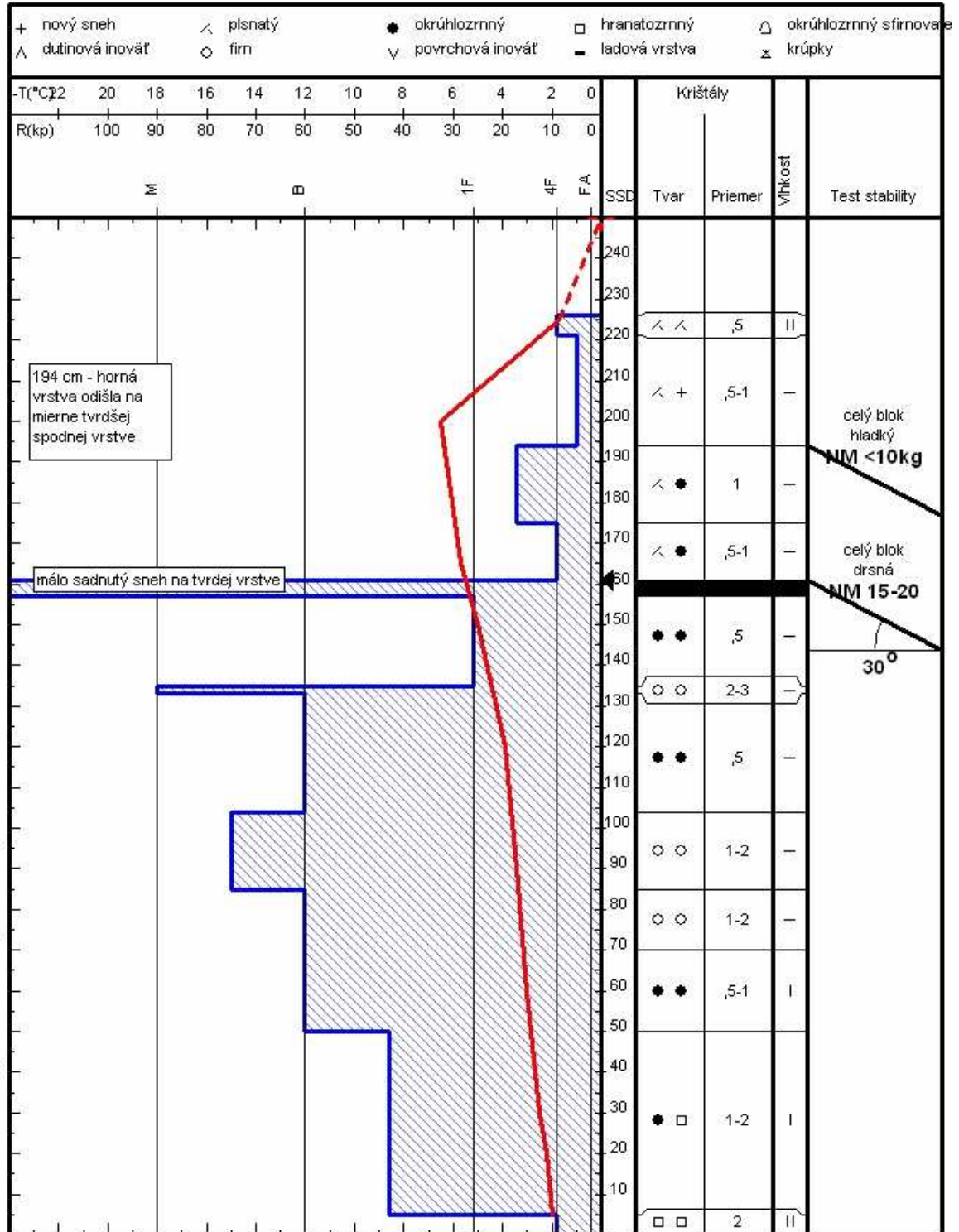
Poloha klznej vrstvy: 161 cm Sklon: 30 °

sila vetra: 2 m/s; -smer: 260 °

Teplota: 0,0 °C

Poznámky:

Oblačnosť: 4/8



SPP Version 2.1.1.37 (c) Sommer Mess-Systemtechnik, A-6842 Koblach

Horská záchranná služba - Stredisko lavinovej prevencie, Jasná

Ručný profil

Lokalita: **ZT - Ziarska, Terasa**

Výška: **1560 m**

Dátum/čas:

18.12.2007/12:00

Pozorovateľ: Peťo, Dzuroška

Expozícia: JZ

Zrážky:

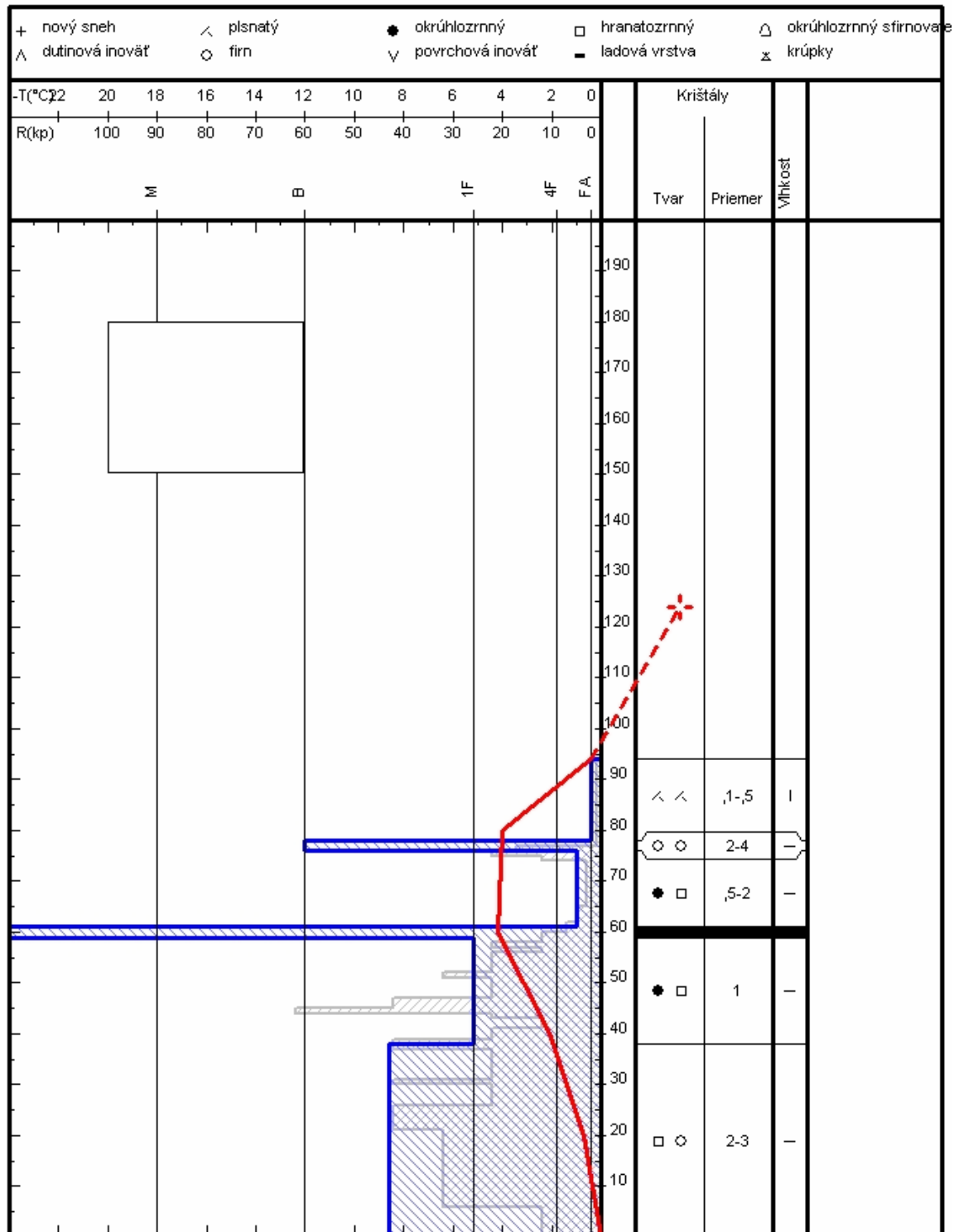
Poloha klznej vrstvy: --- cm Sklon: --- °

sila vetra: m/s: -smer: °

Teplota: 3,2 °C

Poznámky:

Oblačnosť: polooblačno



SPP Version 2.1.1.37 (c) Sommer Mess-Systemtechnik, A-6842 Koblach

Horská záchranná služba - Stredisko lavinovej prevencie, Jasná

Ručný profil

Miesto: **VT- L'adové pleso, AMS**

výška: **2065 m**

Dátum/čas:

19.12.2007/11:00

Pozorovateľ: Peťo, Settey

Expozícia: juh

Zrážky:

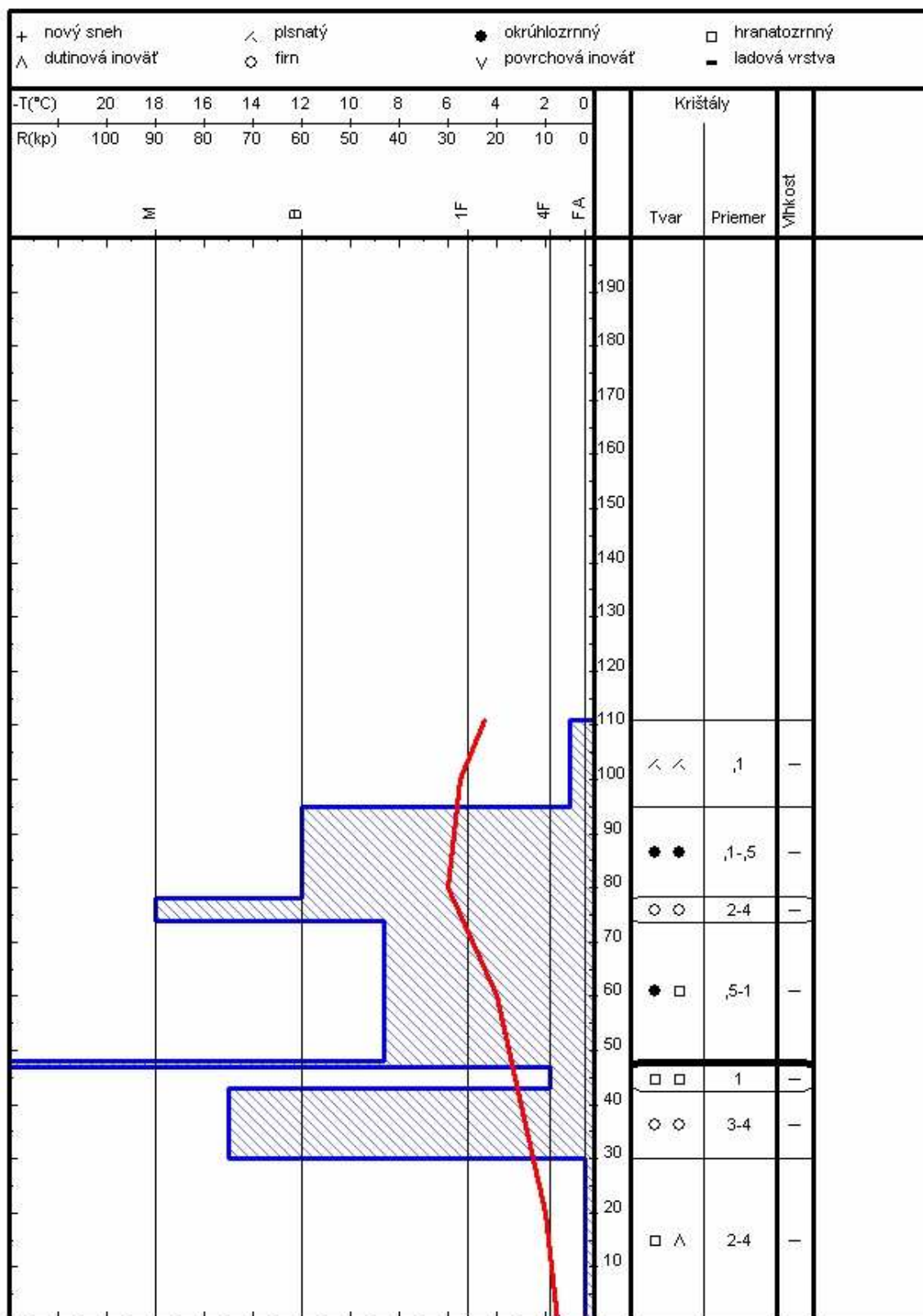
Poloha klznej vrstvy: --- cm Sklon: --- °

Sila vetra: 2 km/h -smer: 0 °

Teplota: -1,0 °C

Poznámky: premenlivý vietor

Oblačnosť: slnečno



SPP Version 2.1.1.37 (c) Sommer Mess-Systemtechnik, A-6842 Koblach

Miesto: **ZT - Zverovka, Zelená dolina**

výška: **1600 m**

Dátum/čas:

Ručný profil

31.12.2007/12:30

Pozorovateľ: Peťo, Fukas

Expozícia: Severná

Zrážky: slabé sneženie

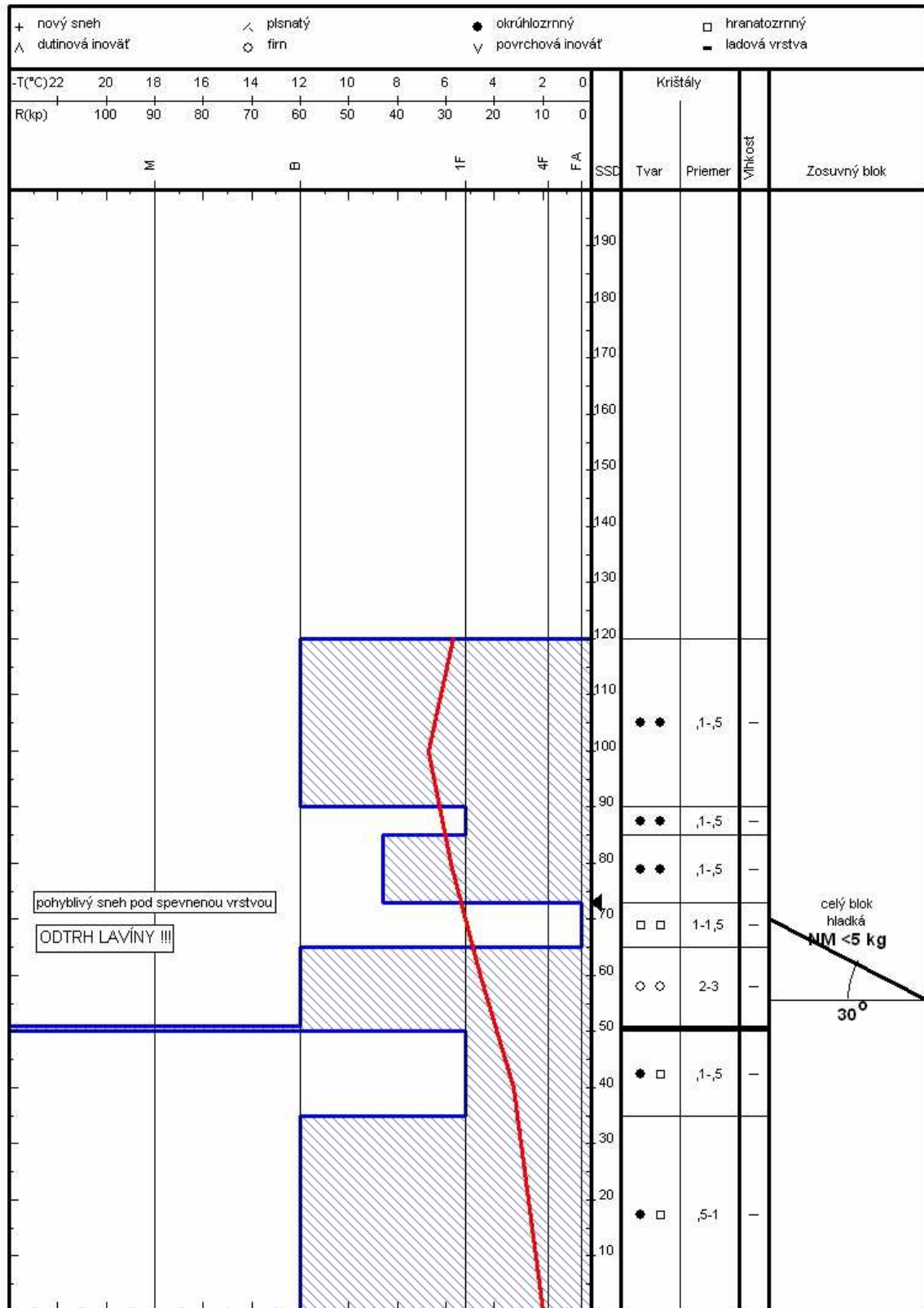
Poloha klznej vrstvy: 70 cm Sklon: 30 °

Sila vetra: 2 km/h -smer: °

Teplota: -5,3 °C

Poznámky: Meranie sneh. profilu v odtrhu lavíny

Oblačnosť: hmla



SPP Version 2.1.1.37 (C) Sommer Mess-Systemtechnik, A-6842 Koblech

Horská záchraná služba - Stredisko lavínovej prevencie, Jasná

Ručný profil

Lokalita: **VT - Ľadové pleso, AMS**

Výška: **2065 m**

Dátum/čas:

03.01.2008/12:00

Pozorovateľ: Kyzek, Švanda

Expozícia: 0

Zrážky:

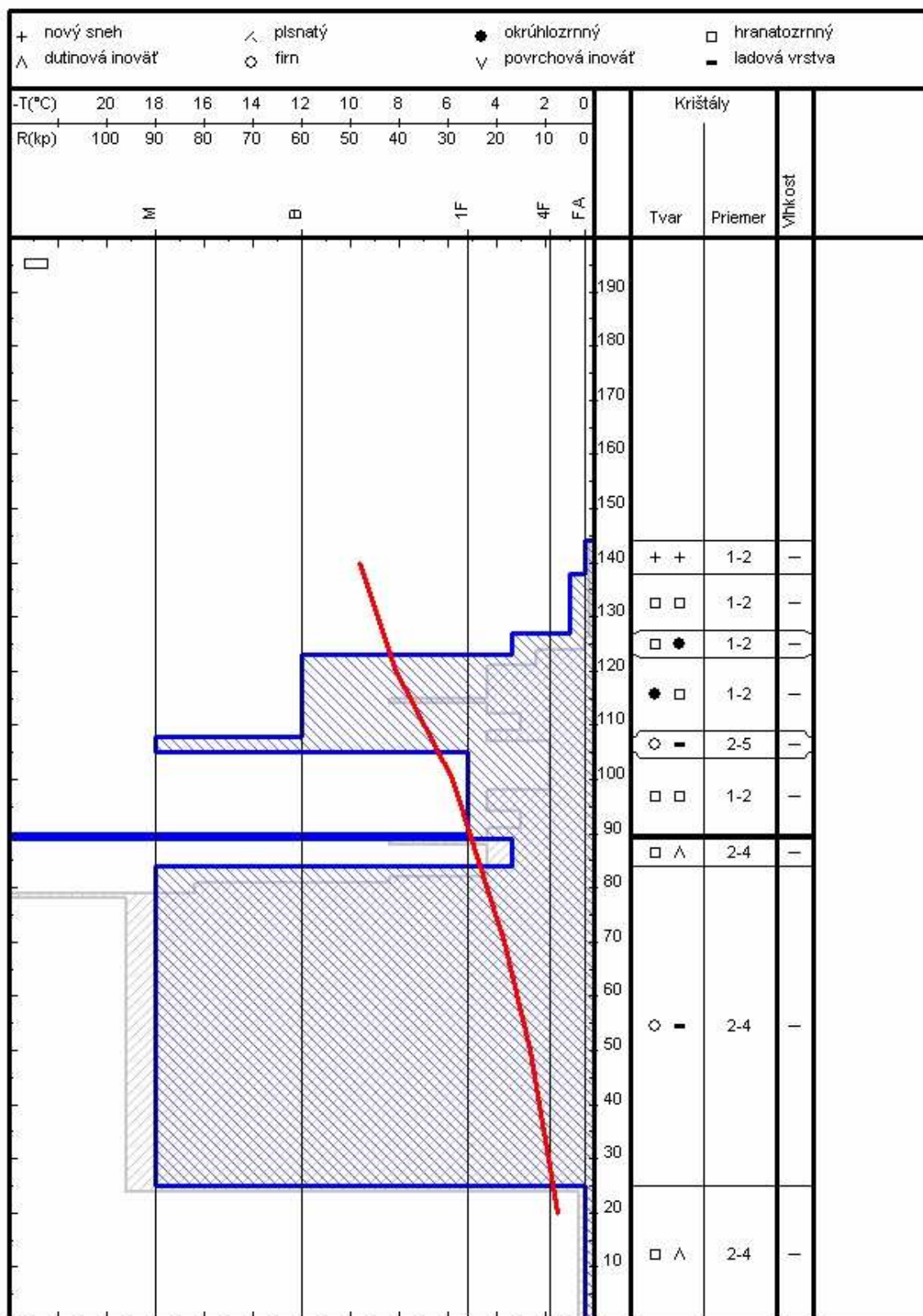
Poloha klznej vrstvy: --- cm Sklon: --- °

sila vetra: 8 m/s -smer: 130 °

Teplota: -8,5 °C

Poznámky:

Oblačnosť: jasno



SPP Version 2.1.1.37 (c) Sommer Mess-Systemtechnik, A-6842 Koblach

Horská záchranná služba

Ručný profil

Lokalita: **NT-Kosodrevina**

Výška: **1480 m**

Dátum/čas:

08.01.2008/10:00

Pozorovateľ: **Settey**

Expozícia: **juh**

Zrážky:

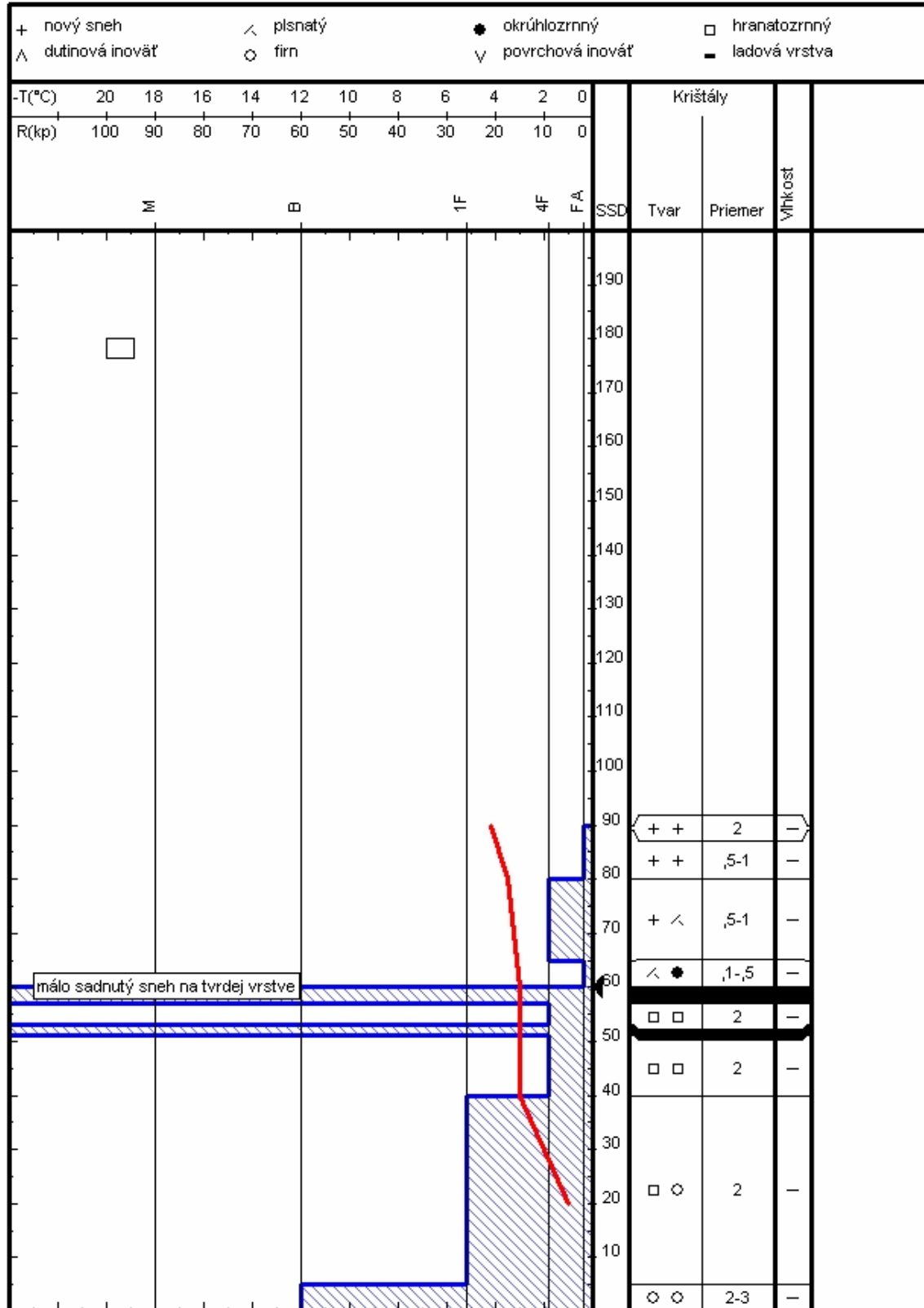
Poloha klznej vrstvy: **60 cm Sklon: 15°**

sila vetra: **3 m/s: -smer: 180°**

Teplota: **-4,5 °C**

Poznámky:

Oblačnosť: **Sc-8/8-sneženie**



SPP Version 2.1.1 .37 (c) Sommer Mess-Systemtechnik, A-6842 Koblach

Ručný profil

Miesto: **M. Fatra, Snilovo, Žiare**

výška: **1500 m**

Dátum/čas:

09.01.2008/11:48

Pozorovateľ: Bárdy, Peťo, Švanda

Expozícia: J

Zrážky:

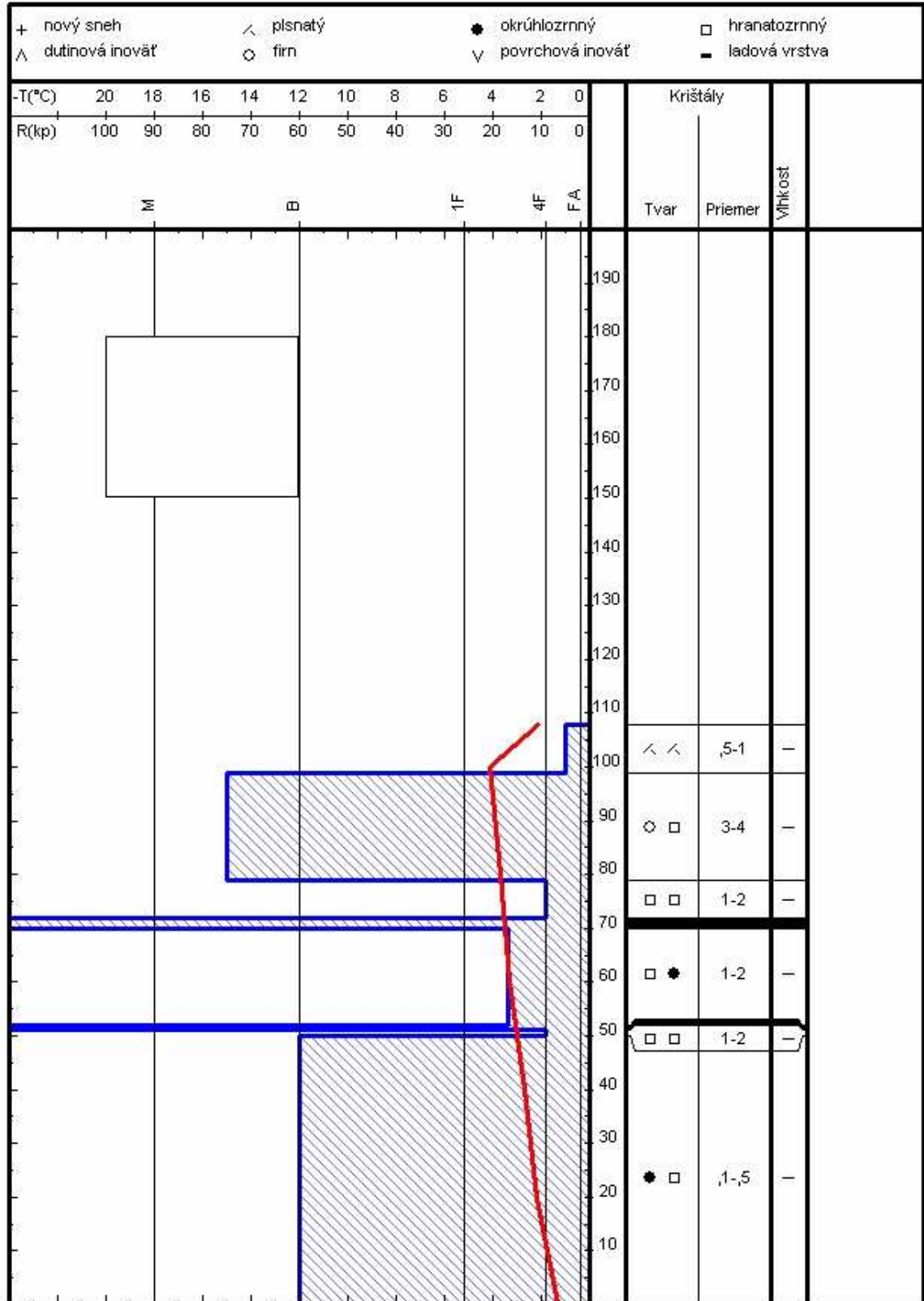
Poloha klznej vrstvy: --- cm Sklon: 25 °

Sila vetra: 6 km/h -smer: 180 °

Teplota: -1,6 °C

Poznámky: hmla

Oblačnosť: 6/8



SPP Version 2.1.1.37 (c) Sommer Mess-Systemtechnik, A-6842 Koblach

Ručný profil

Miesto: **VFatra Žarnovka Nová Hoľa**

výška: **1250 m**

Dátum/čas:

10.01.2008/10:17

Pozorovateľ: Klukoš, Švanda

Expozícia: S

Zrážky:

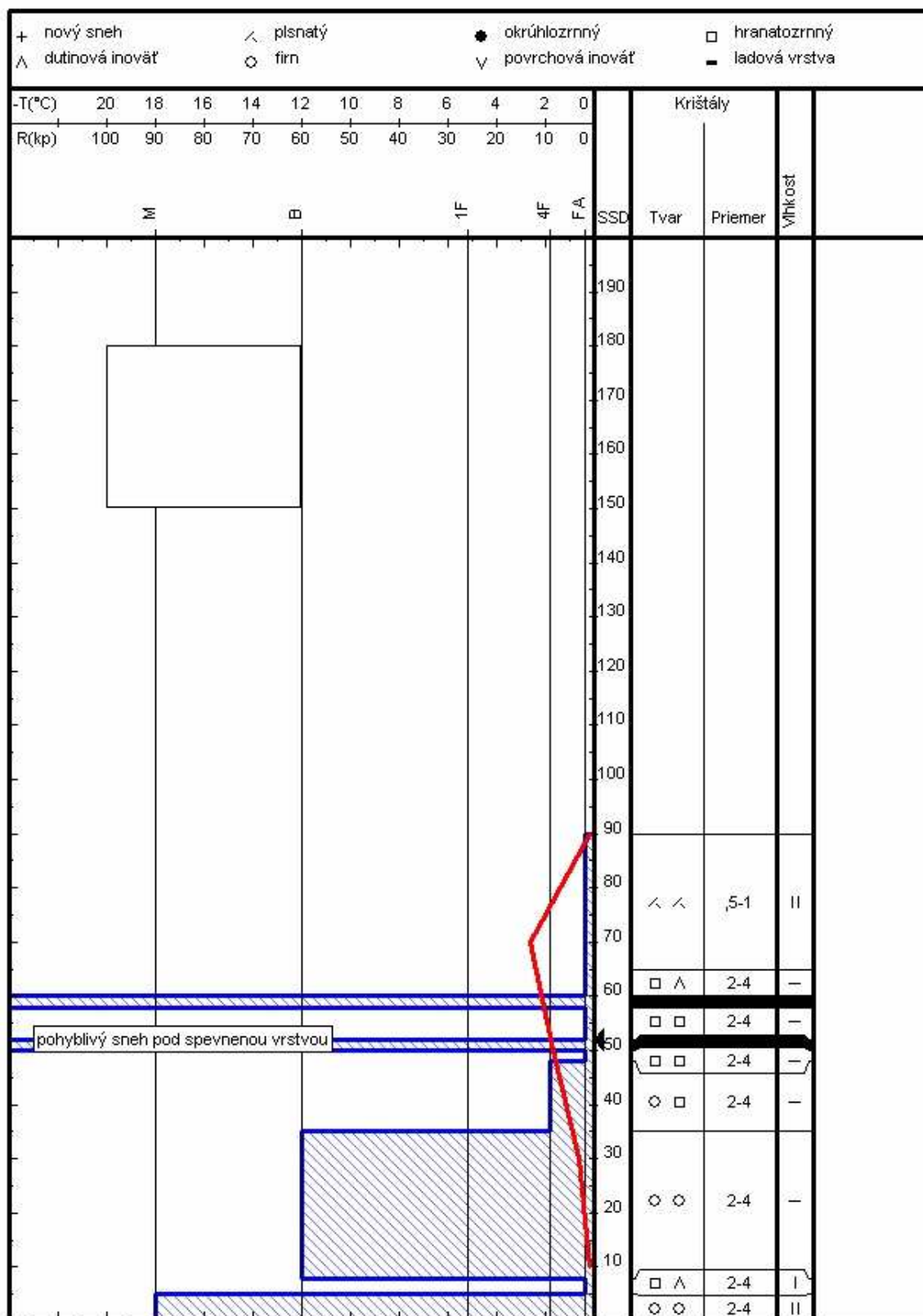
Poloha klznej vrstvy: 52 cm Sklon: 27 °

Sila vetra: 0 km/h -smer: 0 °

Teplota: 0,0 °C

Poznámky:

Oblačnosť: hmla



SPP Version 2.1.1.37 (c) Sommer Mess-Systemtechnik, A-6842 Koblach

Ručný profil

Miesto: **ZT - Babky**

výška: **1450 m**

Dátum/čas:

13.01.2008/15:00

Pozorovateľ: Kyzek

Expozícia: V

Zrážky:

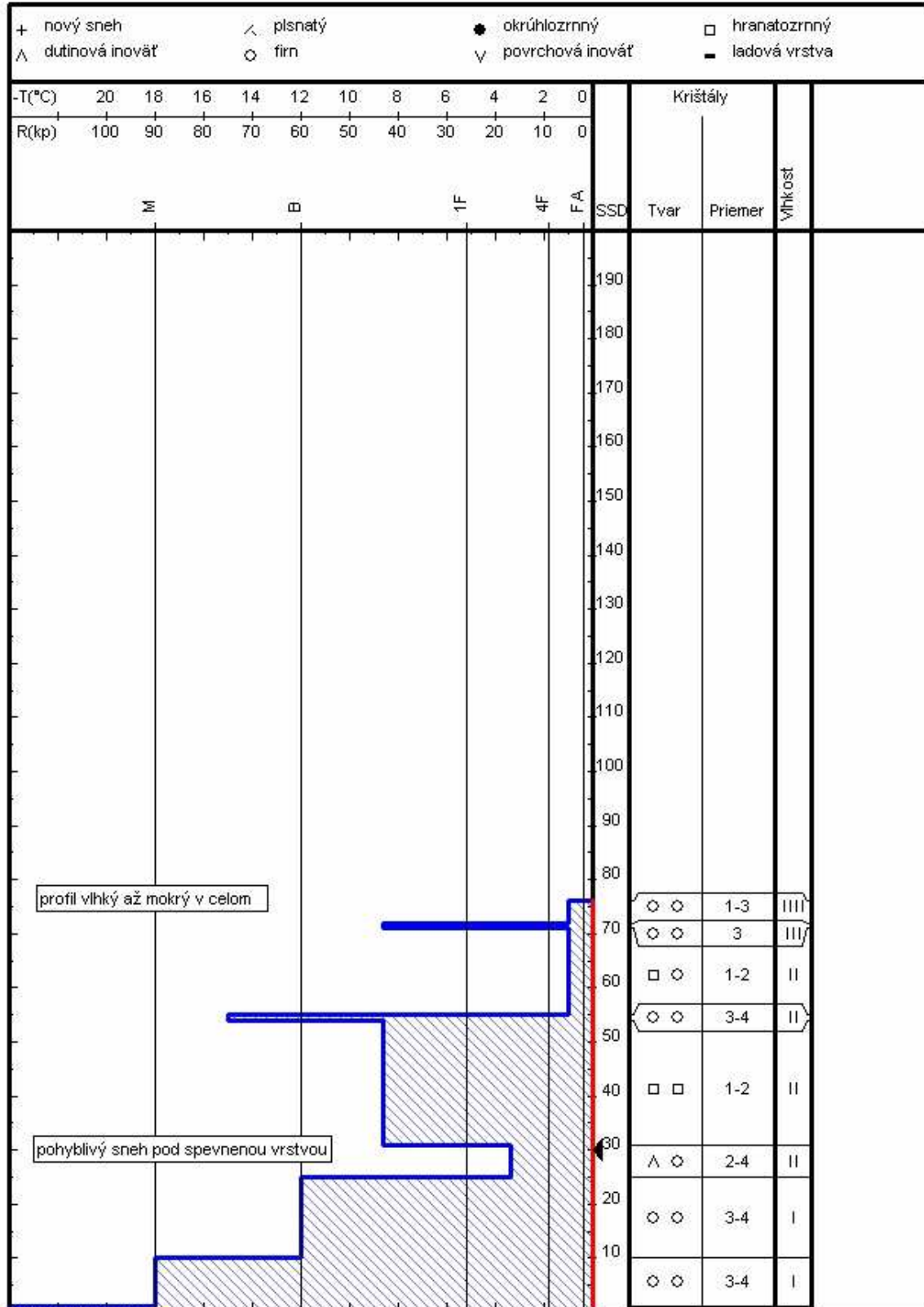
Poloha klznej vrstvy: 30 cm Sklon: 25 °

Sila vetra: km/h -smer: °

Teplota: 2,0 °C

Poznámky:

Oblačnosť: 6/8



SPP Version 2.1.1.37 (C) Sommer Mess-Systemtechnik, A-6842 Koblach

Horská záchranná služba - Stredisko lavínovej prevencie, Jasná

Ručný profil

Miesto: **NT - Kosodrevina**

výška: **1490 m**

Dátum/čas:

14.01.2008/12:45

Pozorovateľ: Kyzek

Expozícia: J

Zrážky:

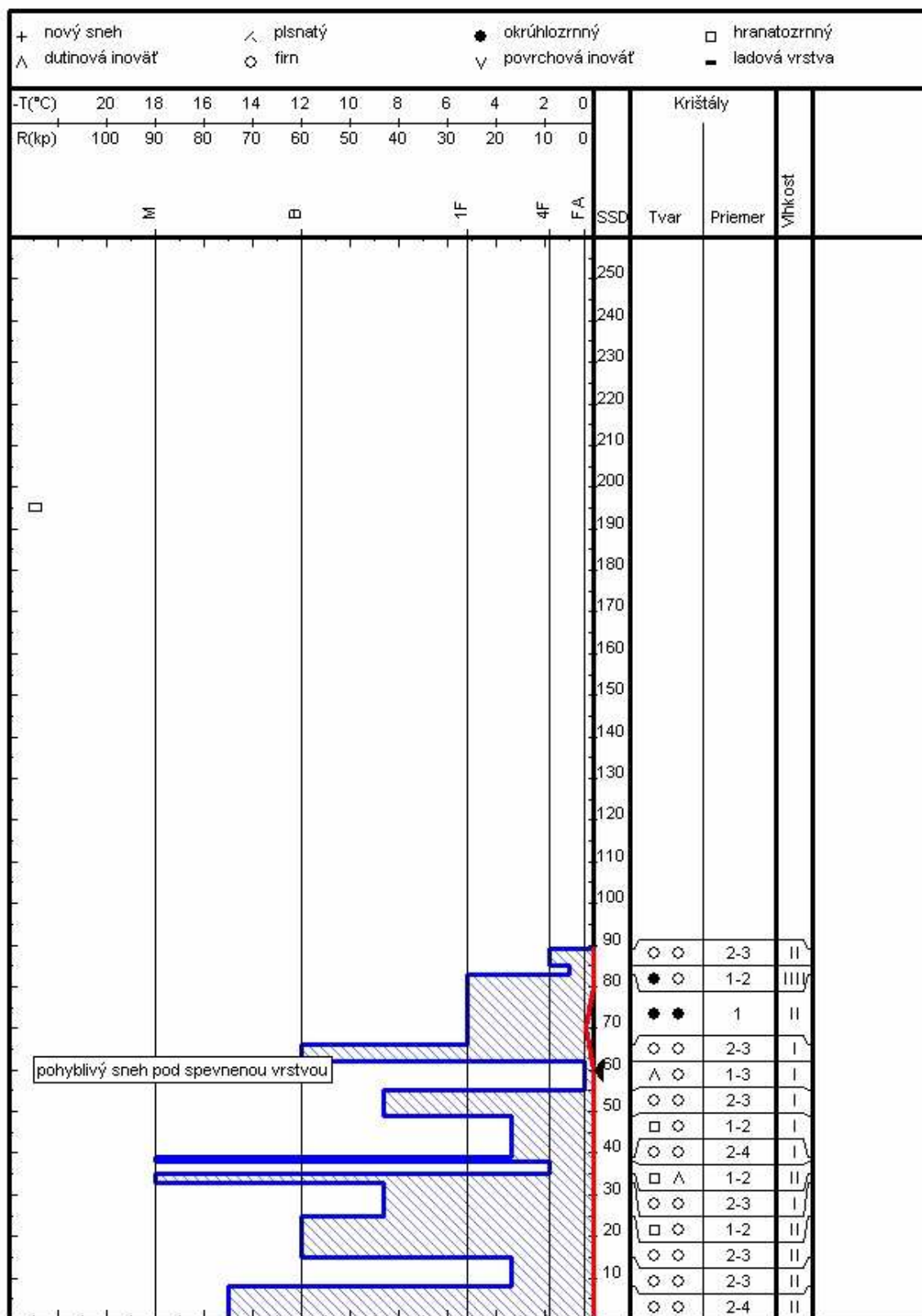
Poloha klznej vrstvy: 60 cm Sklon: 15 °

Sila vetra: km/h -smer: °

Teplota: 1,2 °C

Poznámky:

Oblačnosť: 7/8



SPP Version 2.1.1.37 (c) Sommer Mess-Systemtechnik, A-6842 Koblach

Ručný profil

Lokalita: **NT majovka**

Výška: **1680 m**

Dátum/čas:

18.01.2008/11:15

Pozorovateľ: **Settey**

Expozícia: **sever**

Zrážky:

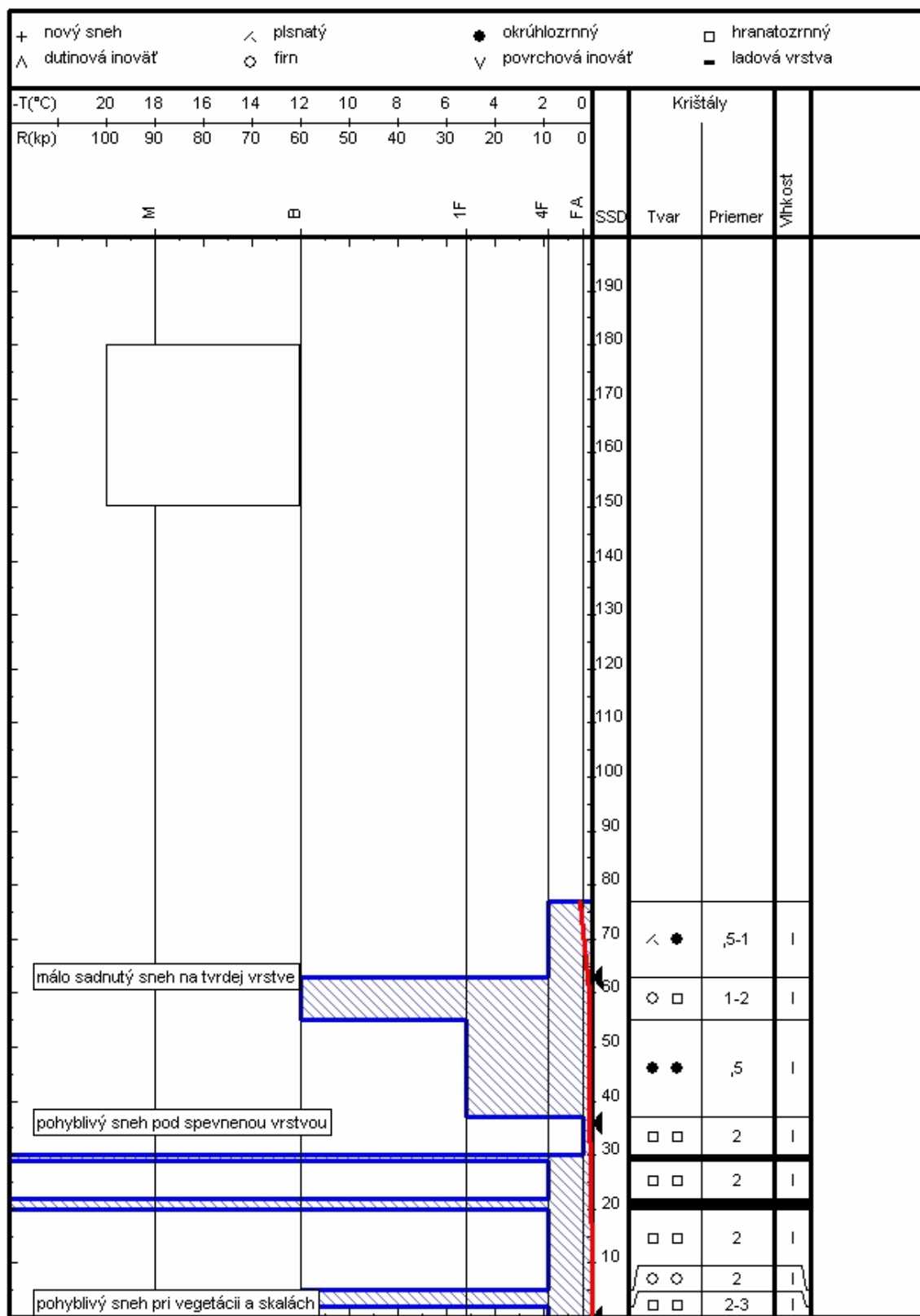
Položka klznej vrstvy: --- cm Sklon: 28 °

sila vetra: 8 m/s: -smer: 230 °

Teplota: -1,5 °C

Poznámky: sne.hmla,zvír.sn.vlhko

Oblačnosť: sc 8/8



Horská záchranná služba

Ručný profil

Lokalita: **NT - Kosodrevina**

Výška: **1490 m**

Dátum/čas:

21.01.2008/09:30

Pozorovateľ: Kyzek, Settey

Expozícia: juh

Zrážky:

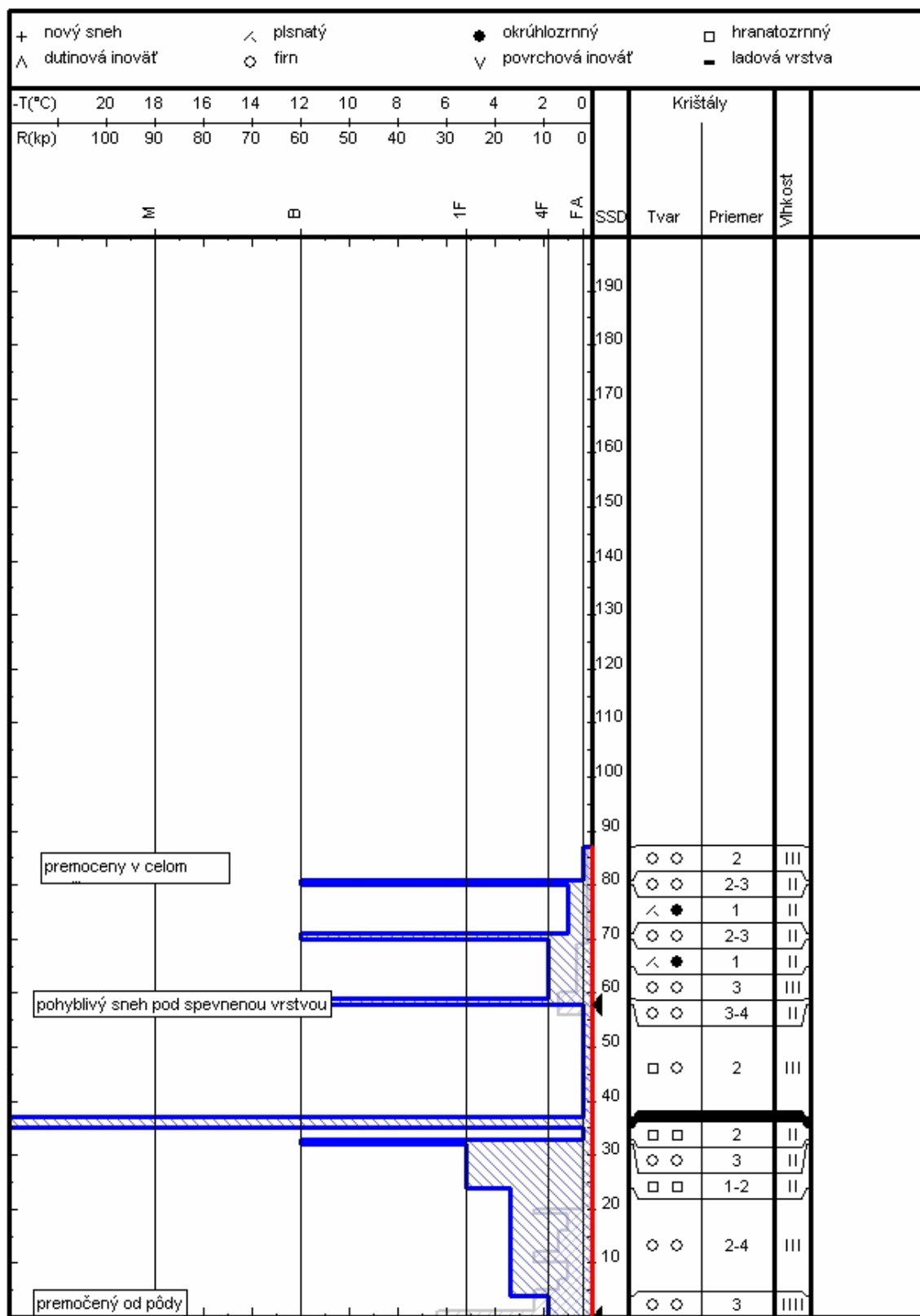
Poloha klznej vrstvy: --- cm Sklon: 15 °

sila vetra: 5 m/s: -smer: 280 °

Teplota: 3,9 °C

Poznámky:

Oblačnosť: Sc 5/8



SPP Version 2.1.1.37 (c) Sommer Mess-Systemtechnik, A-6842 Koblach

Horská záchranná služba

Ručný profil

Lokalita: **ZT - Salatinska AMS**

Výška: **1625 m**

Dátum/čas:

22.01.2008/10:30

Pozorovateľ: Lizuch, Svanda, Fukas, Zuffa, Jurina

pozícia: Severná

Zrážky: mrholenie

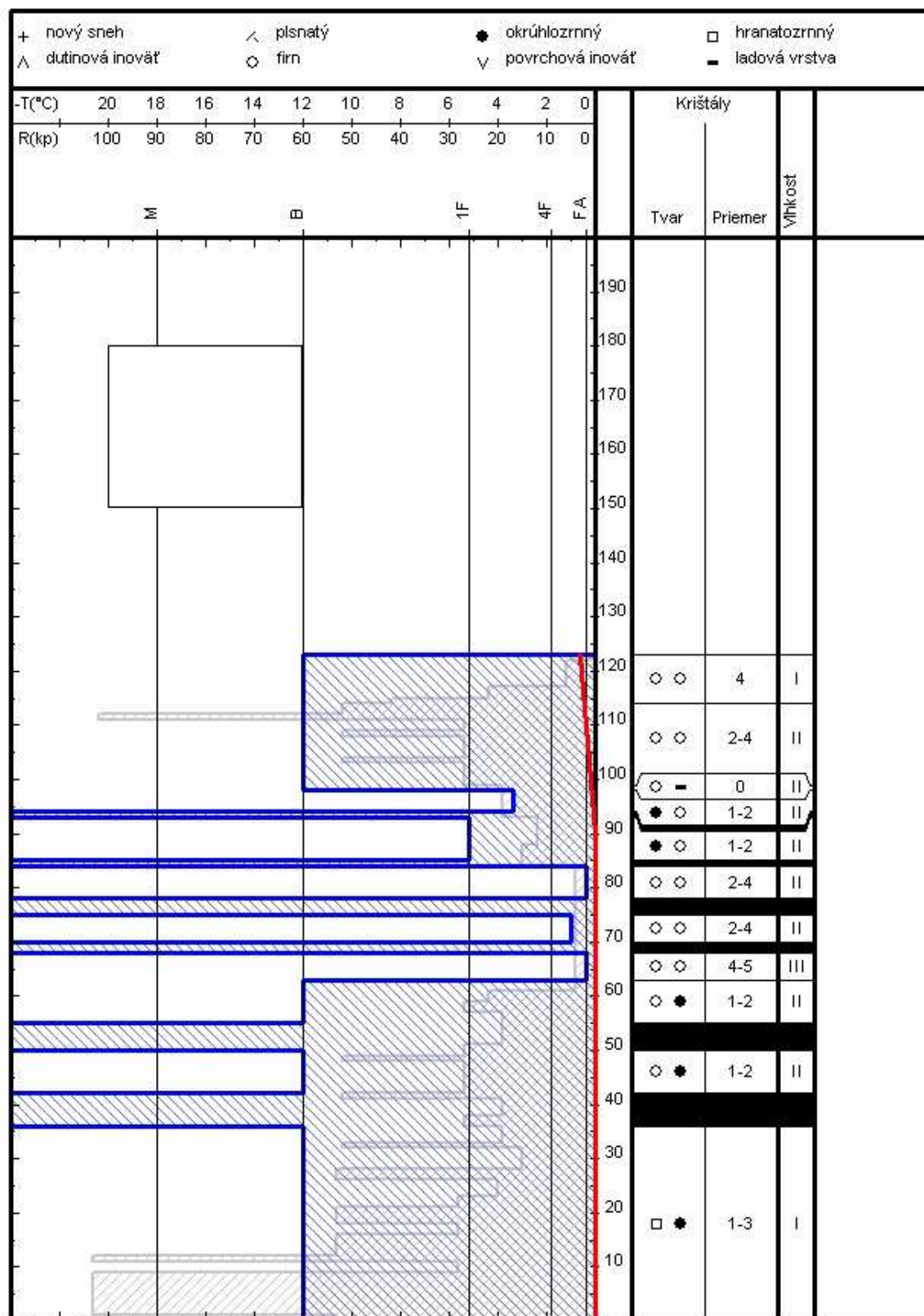
Poloha klznej vrstvy: --- cm Sklon: --- °

sila vetra: 10 m/s: -smer: 40 °

Teplota: 1,6 °C

Poznámky:

Oblačnosť: zamracene, hmla, dohľadnosť 100 m



Horská záchranná služba

Ručný profil

Miesto: **VF - Nová Hoľa**

výška: **1335 m**

Dátum/čas:

23.01.2008/09:20

Pozorovateľ: Gazdarica, Kyzek, Švanda

Expozícia: J

Zrážky: slabé sneženie

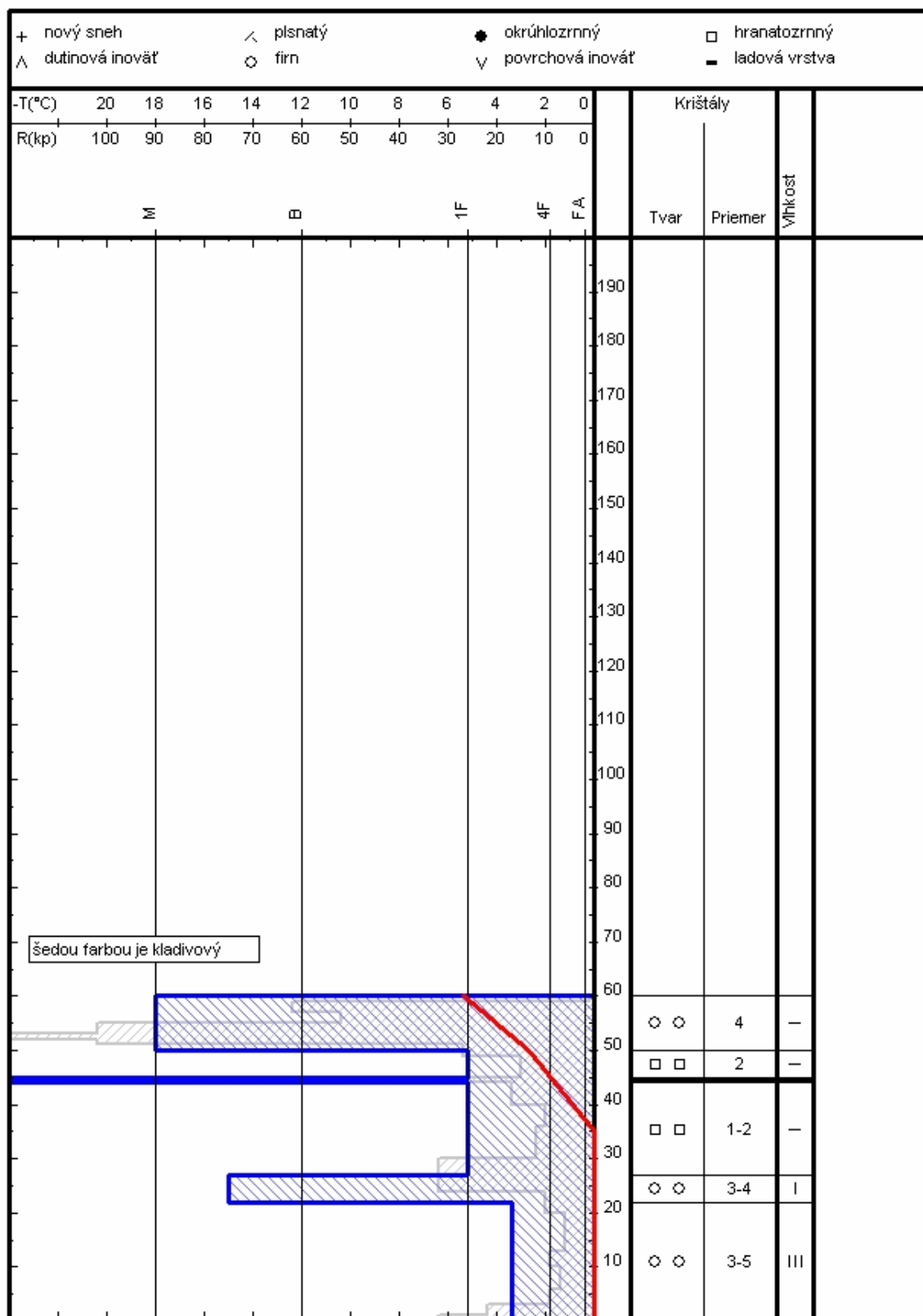
Poloha klznej vrstvy: --- cm Sklon: 10 °

Sila vetra: 9 km/h -smer: 330 °

Teplota: -7,0 °C

Poznámky:

Oblačnosť: 8/8



SPP Version 2.1.1.37 (c) Sommer Mess-Systemtechnik, A-6842 Koblach

Horská záchranná služba - Stredisko lavínovej prevencie, Jasná

Miesto: **VT - Satanova dolinka**

výška: **1870 m**

Dátum/čas:

Ručný profil
24.01.2008/11:20

Pozorovateľ: **Settey, Kyzek**

Expozícia: **JJZ**

Zrážky: **mrholenie so snežou**

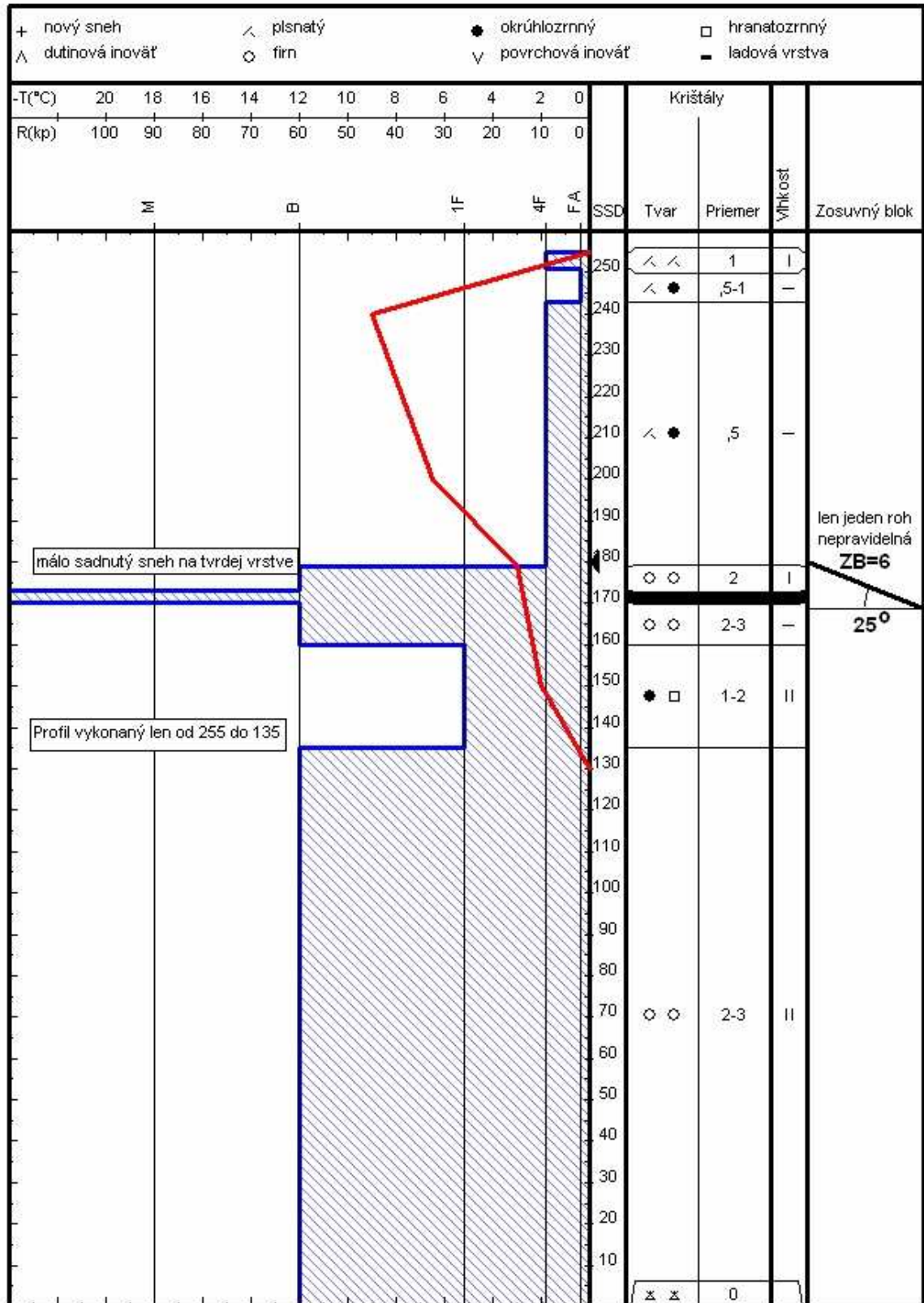
Poloha klznej vrstvy: **180 cm Sklon: 25 °**

Sila vetra: **5 km/h -smer: 110 °**

Teplota: **0,0 °C**

Poznámky:

Oblačnosť: **8/8**



Ručný profil

Lokalita: **NT Kosodrevina**

Výška: **1480 m**

Dátum/čas:

28.01.2008/10:00

Pozorovateľ: **Švanda, Settey**

Expozícia: juh

Zrážky:


Poloha klznej vrstvy: 40 cm Sklon: 15 °

sila vetra: 15 m/s: -smer: 360 °

Teplota: -9,6 °C

Poznámky: zvrátený sneh

Oblačnosť: St 8/8, sneženie



SPP Version 2.1.1.37 (c) Sommer Mess-Systemtechnik, A-6842 Koblach

Horská záchranná služba

Kladivový profil

Lokalita: **ZT Terasa**

Výška: **1650 m**

Dátum/čas:

29.01.2008/10:45

Pozorovateľ: Lizuch, Dzuroska, Ziska

Expozícia: Južná

Zrážky: slabé sneženie

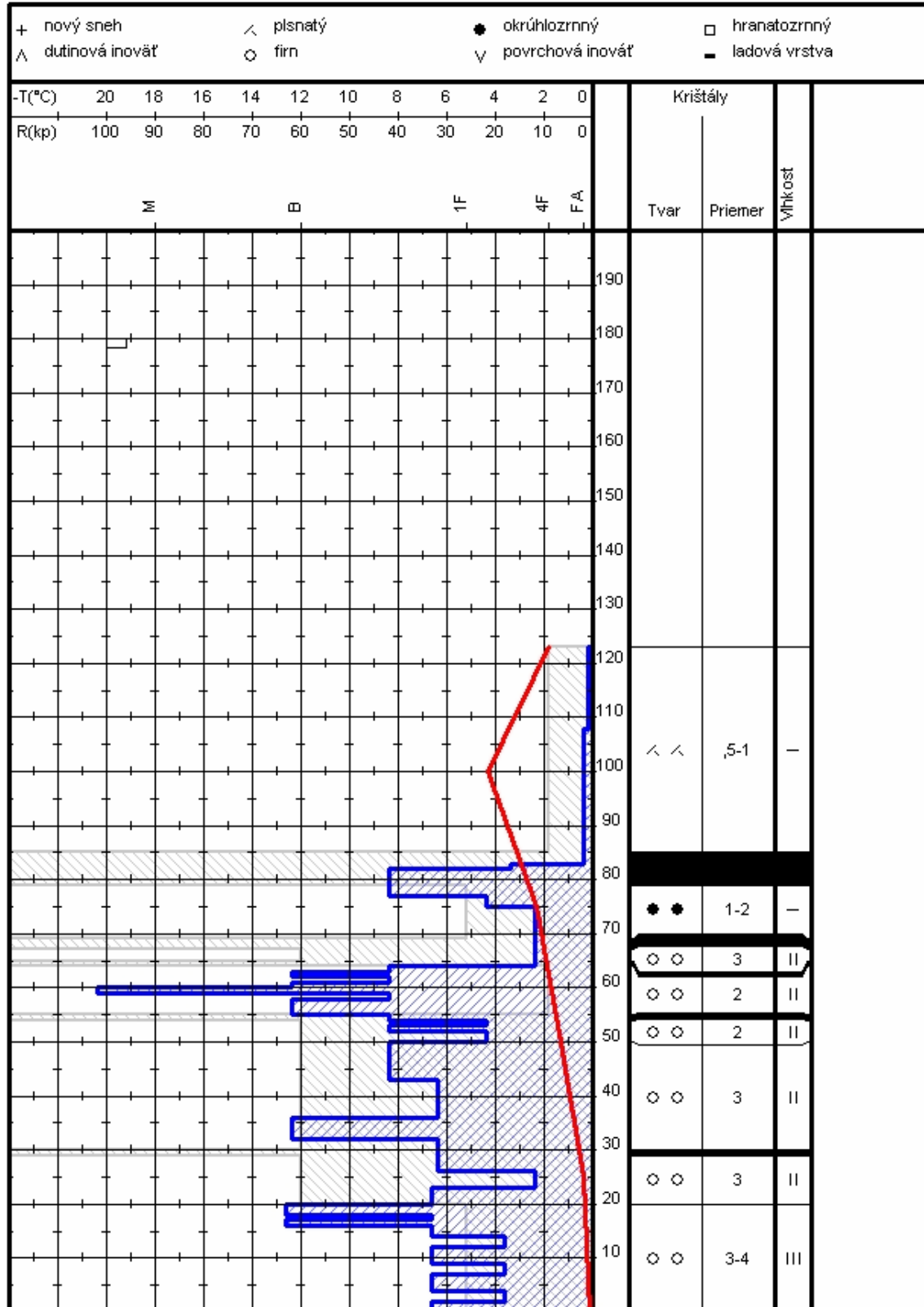
Poloha klznej vrstvy: --- cm Sklon: --- °

sila vetra: 3 m/s: -smer: 270 °

Teplota: -2,9 °C

Poznámky:

Oblačnosť: 8/8, dohľadnosť, 300 m



SPP Version 2.1.1.37 (c) Sommer Mess-Systemtechnik, A-6842 Koblach

Horská záchranná služba

Ručný profil

Lokalita: **ZT Ziariska Pod AMS**

Výška: **1720 m**

Dátum/čas:

29.01.2008/11:05

Pozorovateľ: **Peťo, Iľeš**

Expozícia: **Juhovýchodná**

Zrážky:

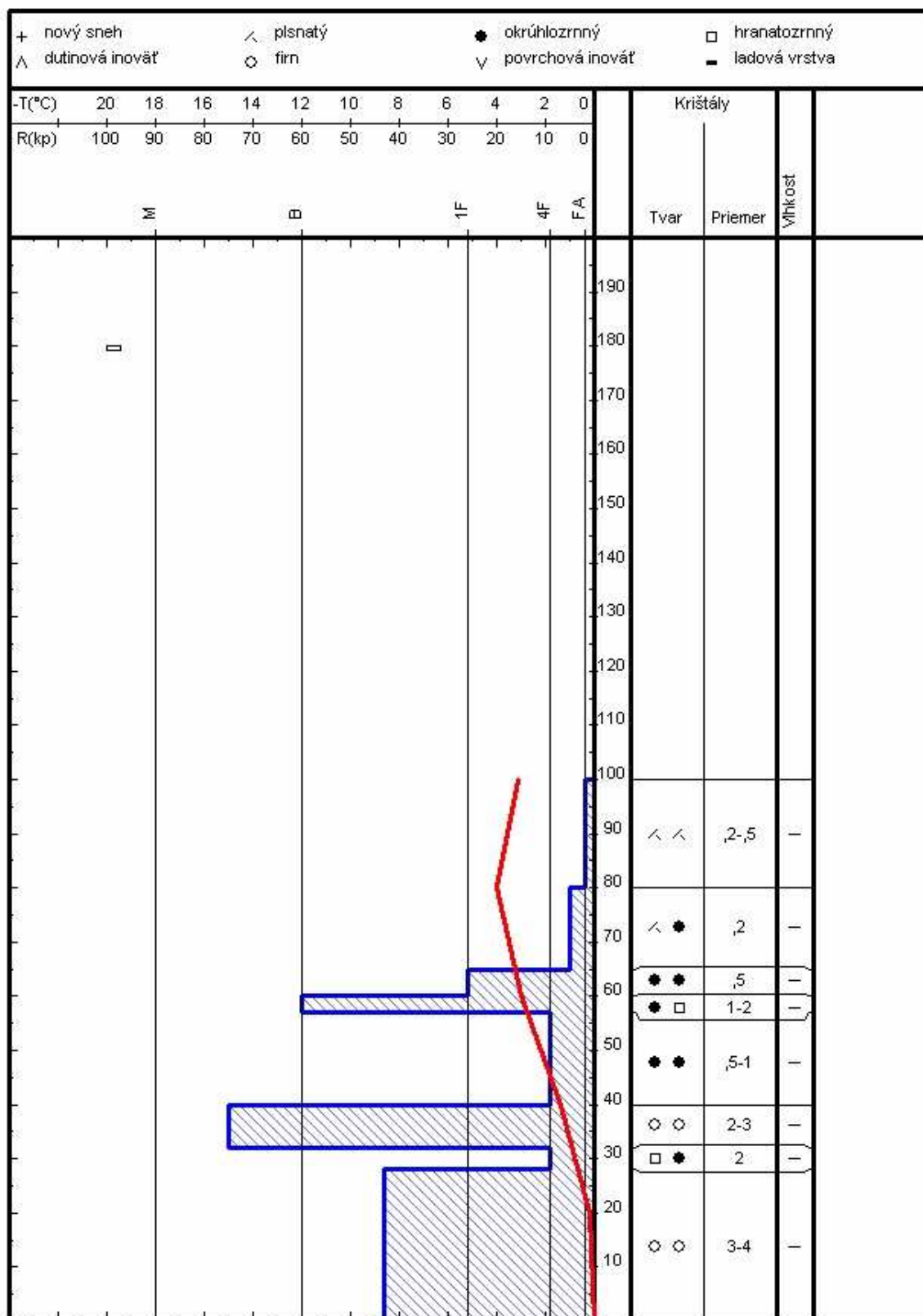
Poloha klznej vrstvy: --- cm Sklon: --- °

sila vetra: 2 m/s -smer: °

Teplota: °C

Poznámky:

Oblačnosť: **zamračené**



SPP Version 2.1.1.37 (c) Sommer Mess-Systemtechnik, A-6842 Koblach

Horská záchranná služba

Ručný profil

Lokalita: **V. Fatra Suchá dol. Dlhý grúň** výška: **1350 m**

Dátum/čas:

30.01.2008/12:09

Pozorovateľ: Švanda, Settey

Expozícia: J

Zrážky:


Poloha klznej vrstvy: 30 cm Sklon: 20 °

sila vetra: 3 m/s: -smer: 130 °

Teplota: -4,0 °C

Poznámky:

Oblačnosť: hmla



SPP Version 2.1.1.37 (c) Sommer Mess-Systemtechnik, A-6842 Koblach

Horská záchranná služba

Ručný profil

Lokalita: **V. Fatra Krížna**

Výška: **1570 m**

Dátum/čas:

30.01.2008/10:00

Pozorovateľ: Švanda, Settey

Expozícia: J

Zrážky: sneženie

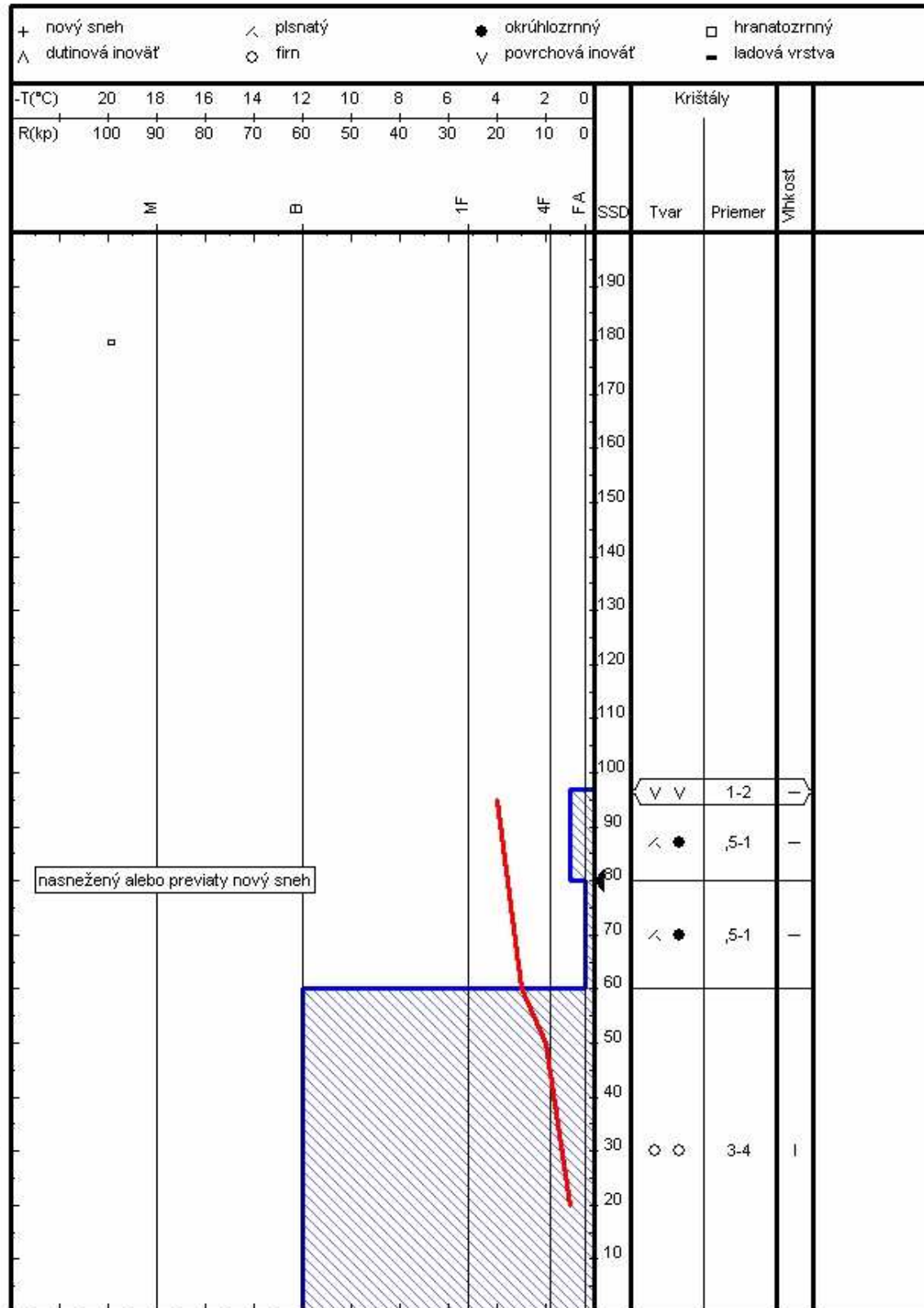
Poloha klznej vrstvy: 80 cm Sklon: 25 °

sila vetra: 11 m/s: -smer: 130 °

Teplota: -5,0 °C

Poznámky:

Oblačnosť: hmla



SPP Version 2.1.1.37 (c) Sommer Mess-Systemtechnik, A-6842 Koblach

Ručný profil

Lokalita: **VF - Liška-Štrosov**

Výška: **1380 m**

Dátum/čas:

30.01.2008/11:30

Pozorovateľ: J.Peňo

Expozícia: juh

Zrážky:

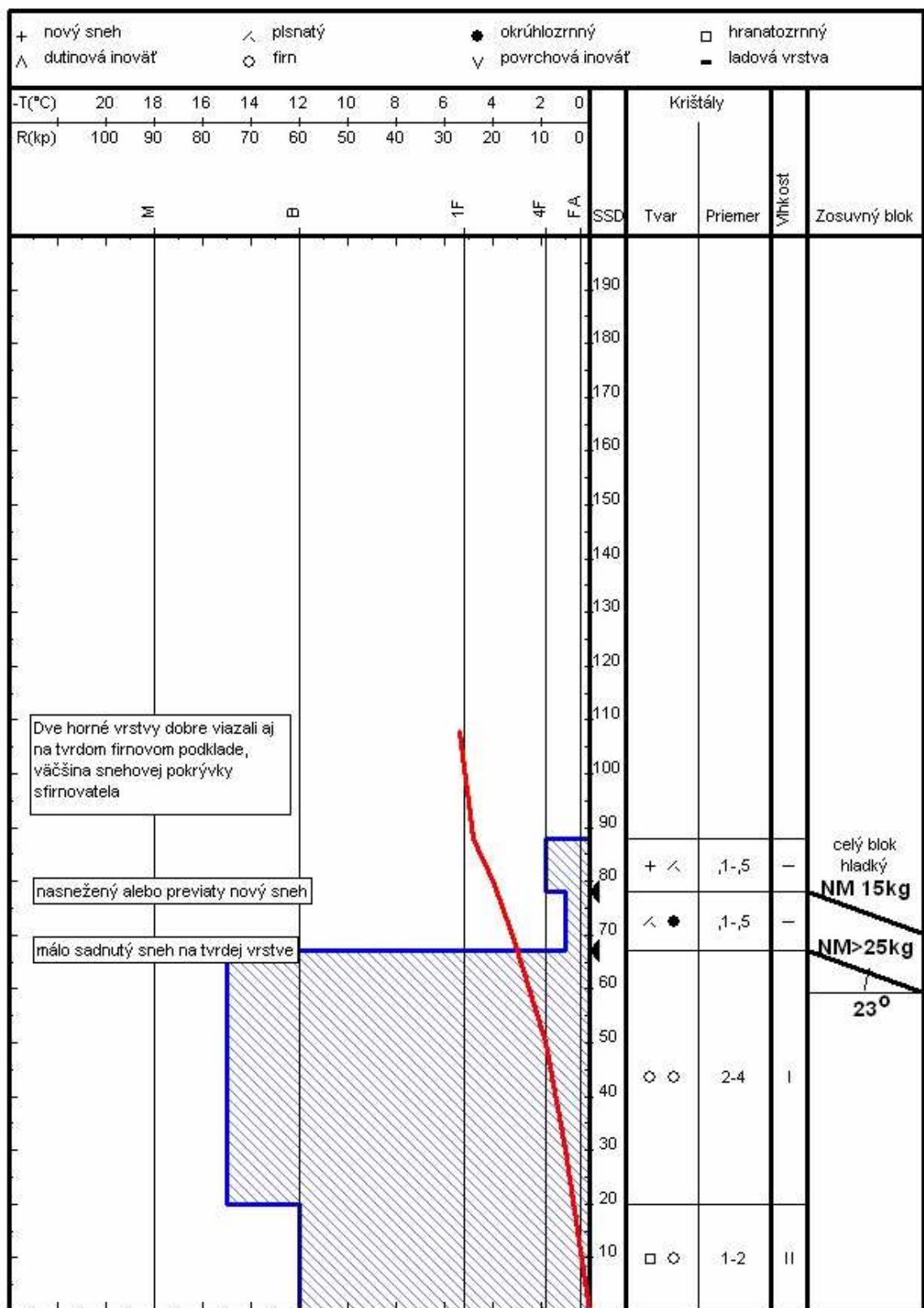
Poloha klznej vrstvy: 75 cm Sklon: 23 °

sila vetra: 3 m/s: -smer: 270 °

Teplota: -5,4 °C

Poznámky: stabilný profil

Oblačnosť: hmla



SPP Version 2.1.1.37 (c) Sommer Mess-Systemtechnik, A-6842 Koblach

Ručný profil

Lokalita: **VF Líška - Rybó**

Výška: **1395 m**

Dátum/čas:

30.01.2008/12:00

Pozorovateľ: J.Peťo

Expozícia: sever

Zrážky:

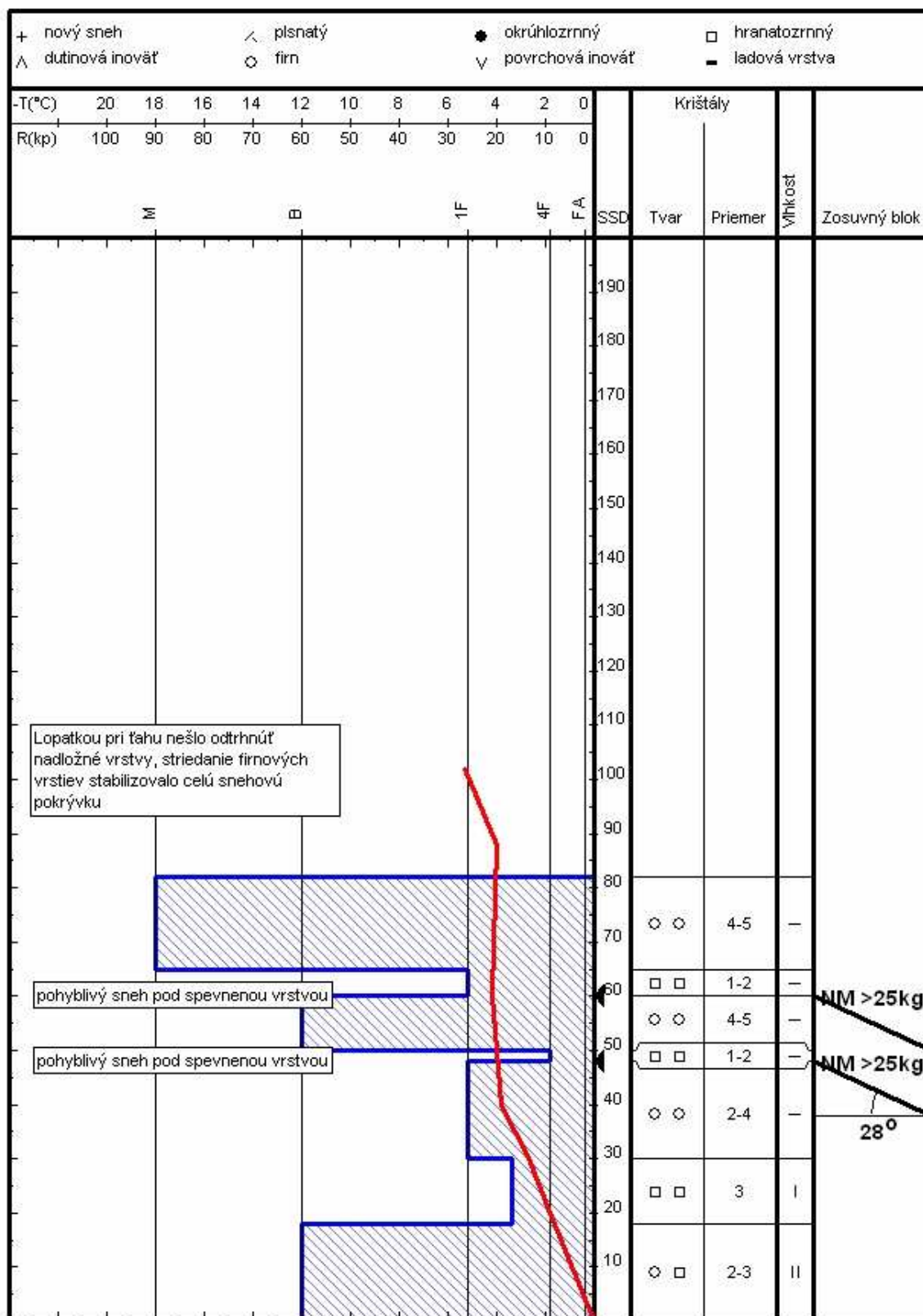
Poloha klznej vrstvy: 60 cm Sklon: 28 °

sila vetra: 3-5 m/s: -smer: 270 °

Teplota: -5,3 °C

Poznámky: stabilný, bezpečný profil

Oblačnosť: hmla



SPP Version 2.1.1.37 (c) Sommer Mess-Systemtechnik, A-6842 Koblach

Ručný profil

Lokalita: **MF pod ch.pod chleбом**

Výška: **1380 m**

Dátum/čas:

31.01.2008/11:00

Pozorovateľ: Kyzek, Settey

Expozícia: juhozápad

Zrážky:

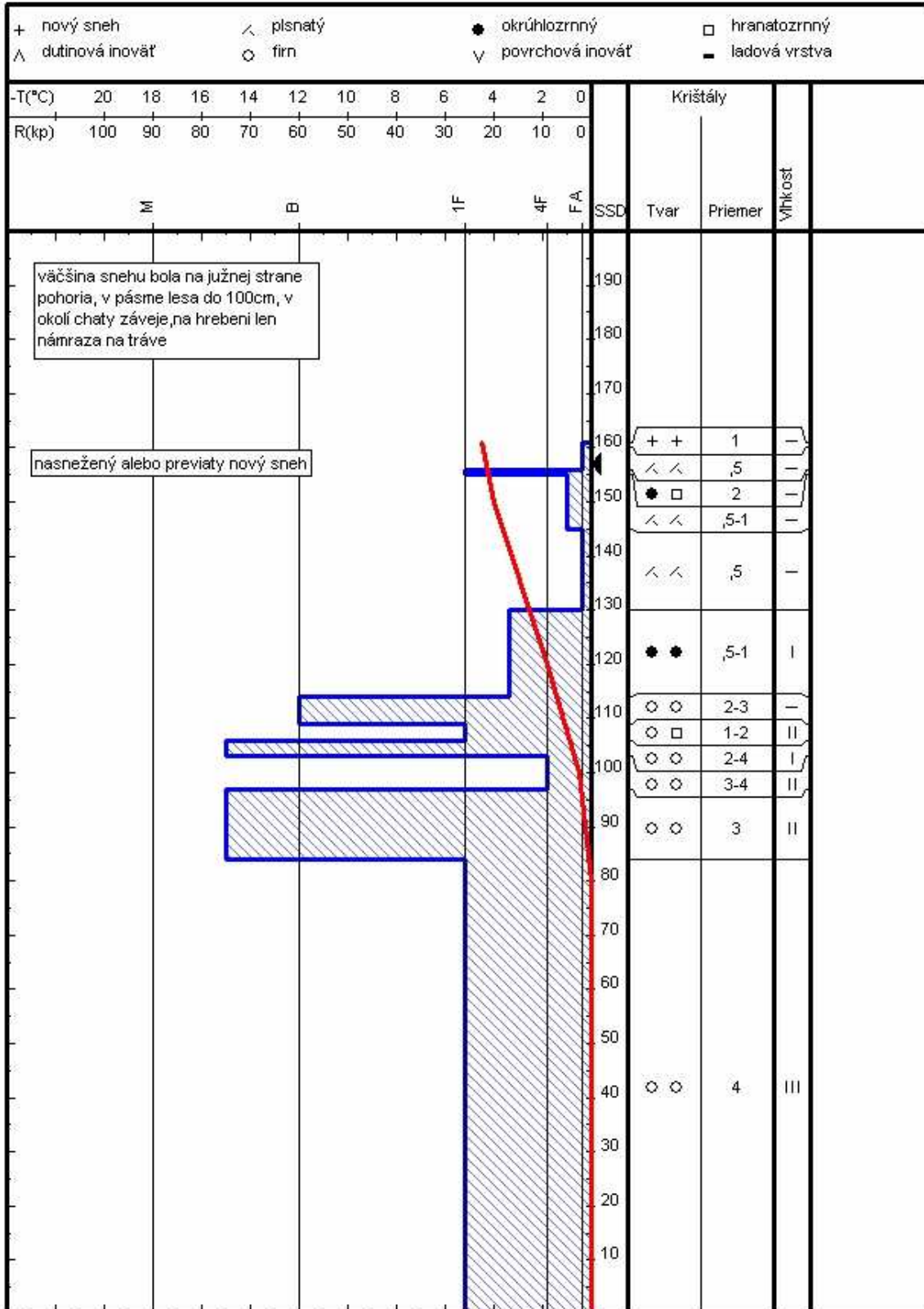
Poloha klznej vrstvy: 157 cm Sklon: 25 °

sila vetra: 8 m/s: -smer: 320 °

Teplota: -4,5 °C

Poznámky:

Oblačnosť: hmla, zvireny sneh



SPP Version 2.1.1.37 (c) Sommer Mess-Systemtechnik, A-6842 Koblach

Ručný profil

Lokalita: **Kubinska Hoľa**

Výška: **1360 m**

Dátum/čas:

04.02.2008/10:00

Pozorovateľ: Budiak

Expozícia:

Zrážky:

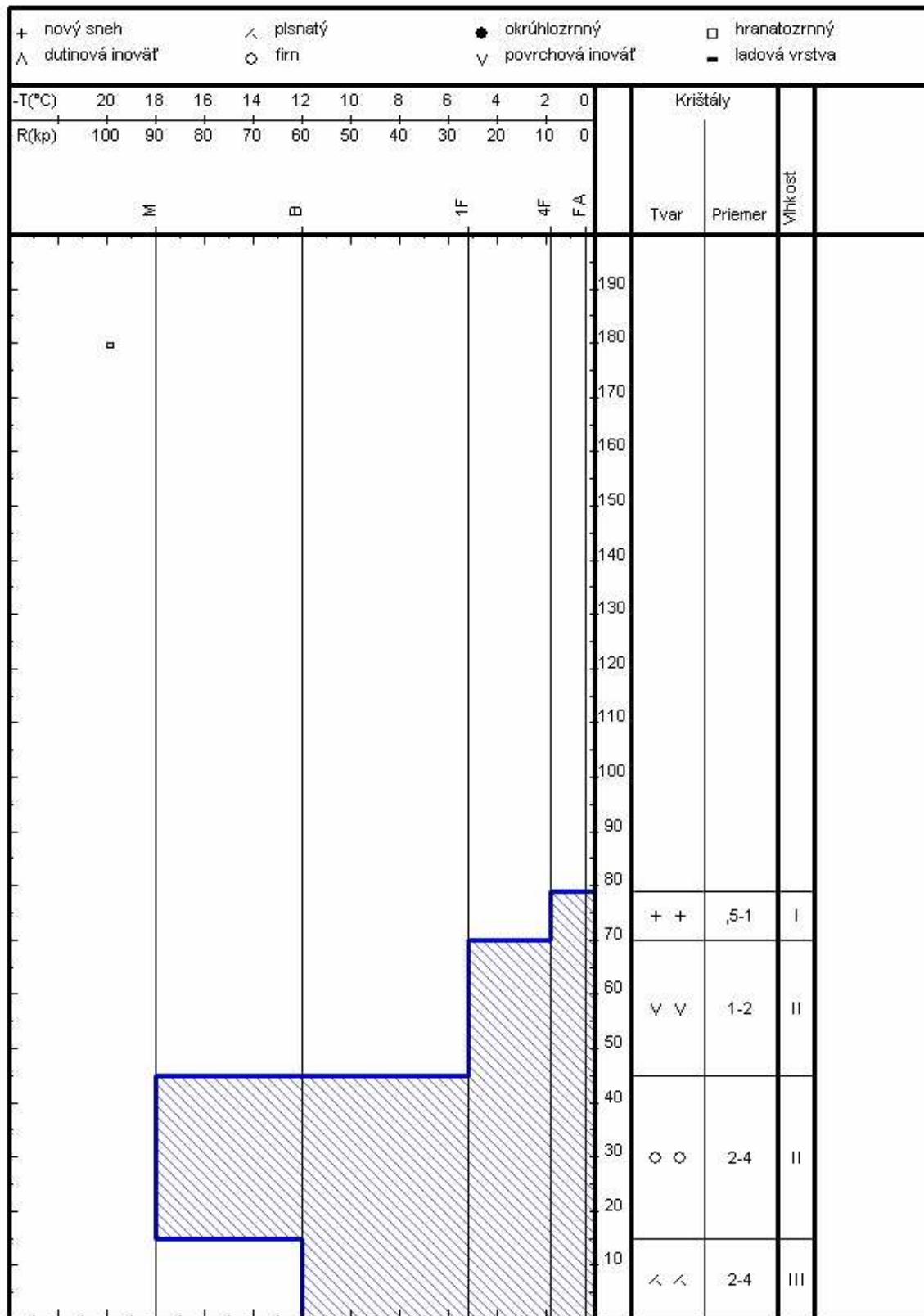
Poloha klznej vrstvy: --- cm Sklon: 27 °

sila vetra: m/s: -smer: °

Teplota: -3,0 °C

Poznámky:

Oblačnosť: zamračené



SPP Version 2.1.1.37 (c) Sommer Mess-Systemtechnik, A-6842 Koblach

Horská záchranná služba

Ručný profil

Lokalita: **VT Skalnatá - Francúzska mulda** výška: **1800 m**

Dátum/čas:

05.02.2008/14:05

Pozorovateľ: Svanda, Lizuch

Expozícia: Východná

Zrážky:

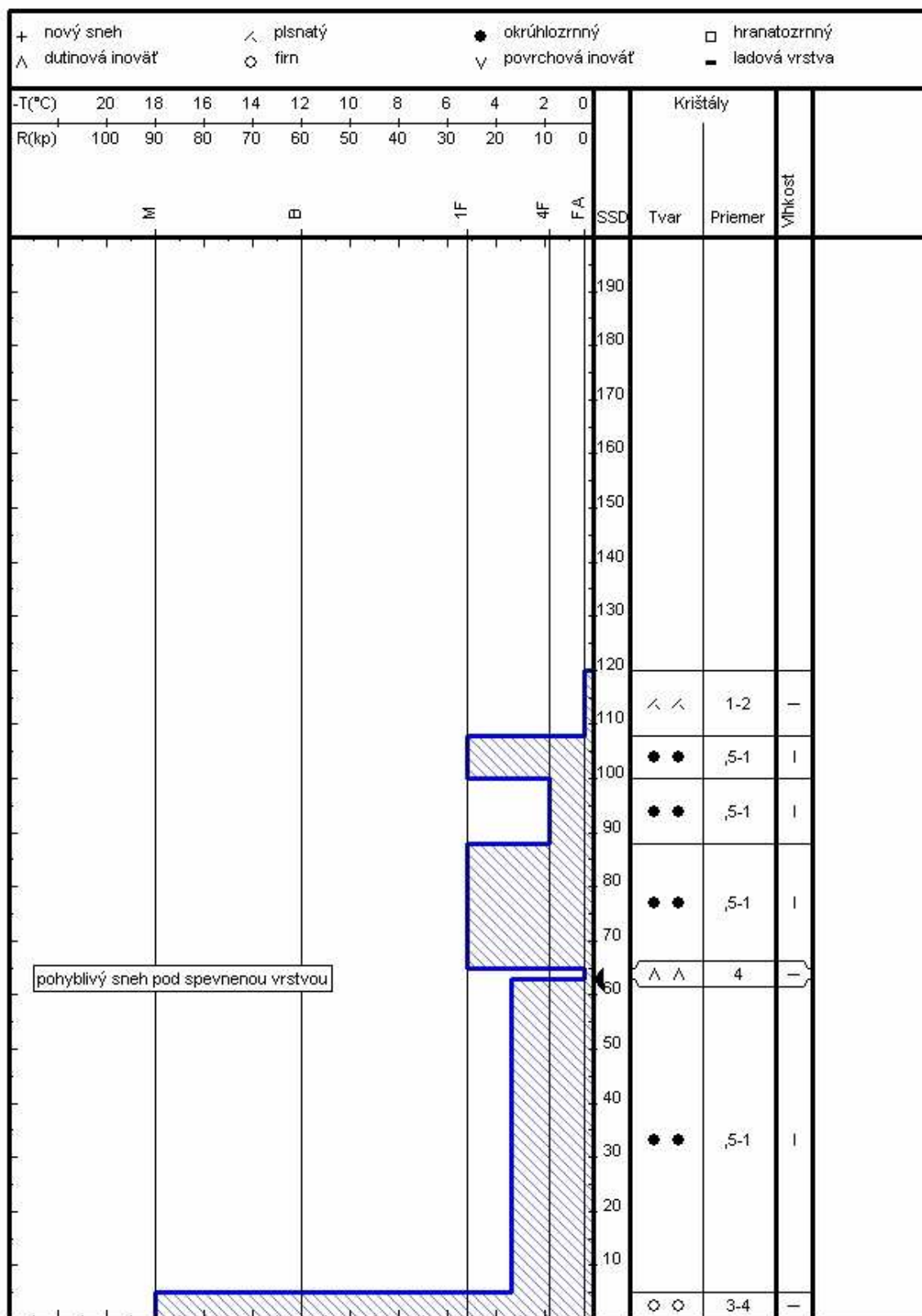
Poloha klznej vrstvy: 63 cm Sklon: 30 °

sila vetra: 2 m/s: -smer: 270 °

Teplota: -2,0 °C

Poznámky:

Oblačnosť: skoro jasno, miestami sa prevažovala hmľa



SPP Version 2.1.1.37 (c) Sommer Mess-Systemtechnik, A-6842 Koblach

Kladivový profil

Lokalita: **NT - Kosodrevina**

Výška: **1490 m**

Dátum/čas:

05.02.2008/10:00

Pozorovateľ: Kyzek, Settey

Expozícia: J

Zrážky:

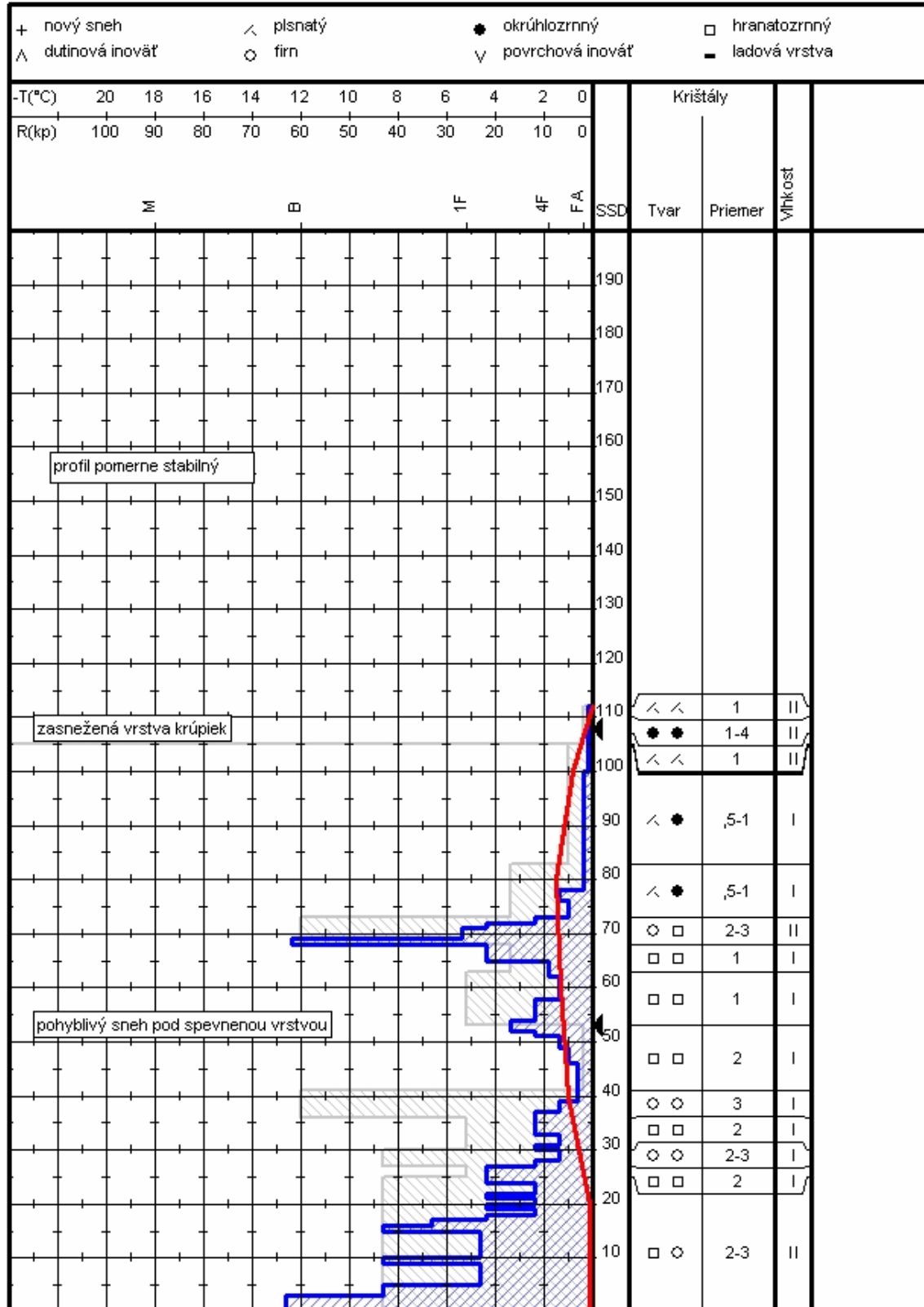
Poloha klznej vrstvy: --- cm Sklon: 15 °

sila vetra: 2 m/s: -smer: 180 °

Teplota: 0,0 °C

Poznámky:

Oblačnosť: 5/8 Sc, As



SPP Version 2.1.1.37 (c) Sommer Mess-Systemtechnik, A-6842 Koblach

Horská záchranná služba

Ručný profil

Lokalita: **NT - Chopok, Meteo.žľab**

Výška: **1995 m**

Dátum/čas:

05.02.2008/11:45

Pozorovateľ: **Settey, Kyzek**

Expozícia: **SSV**

Zrážky:

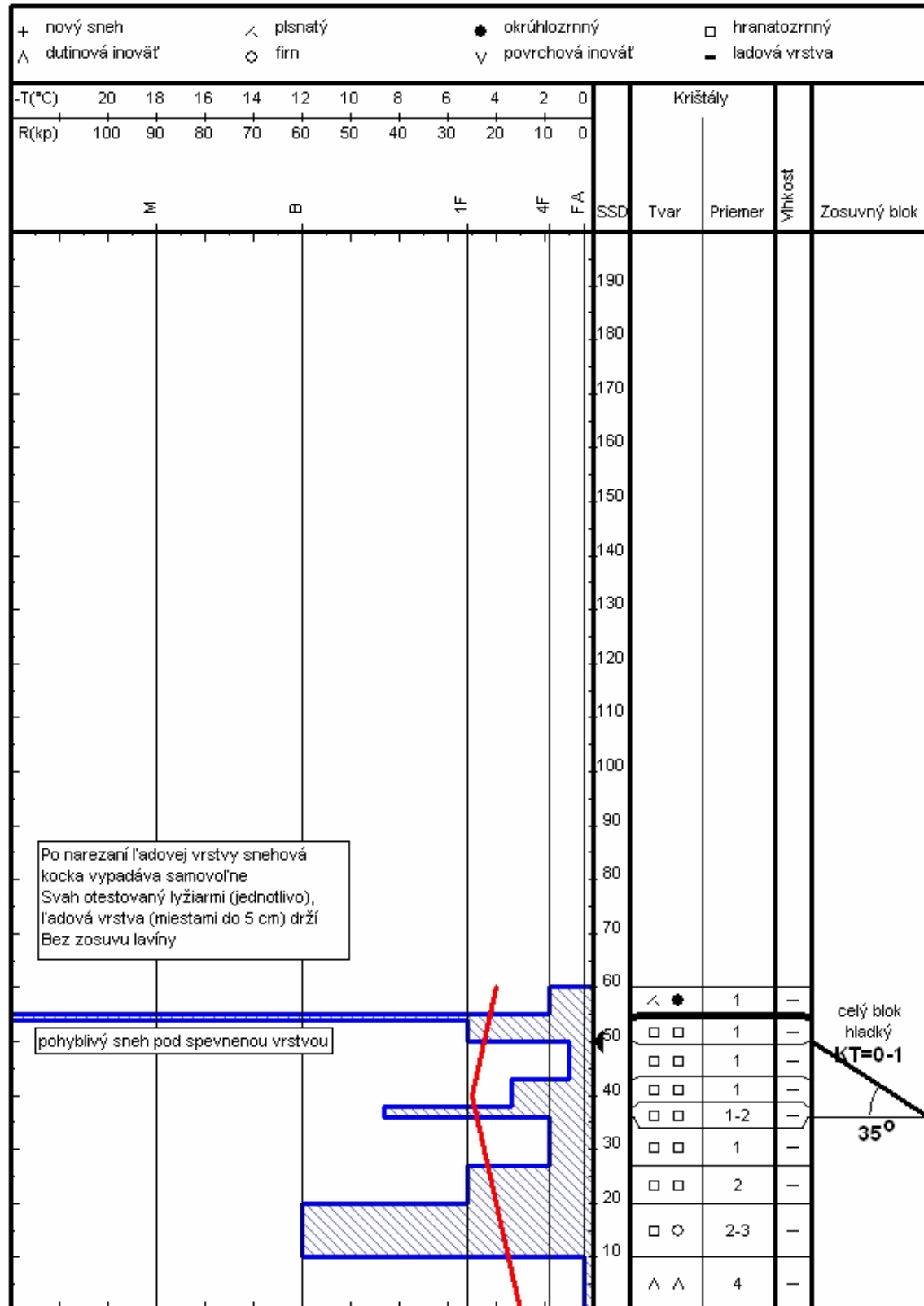
Poloha klznej vrstvy: **50 cm** Sklon: **35 °**

sila vetra: **3 m/s** -smer: **210 °**

Teplota: **-3,0 °C**

Poznámky:

Oblačnosť: **2/8**



SPP Version 2.1.1.37 (c) Sommer Mess-Systemtechnik, A-6842 Koblach

Horská záchranná služba

Ručný profil

Lokalita: **ZT - Spálená dol., nad AMS**

Výška: **1700 m**

Dátum/čas:

06.02.2008/10:15

Pozorovateľ: Lizuch, Settey

Expozícia: JJV

Zrážky:

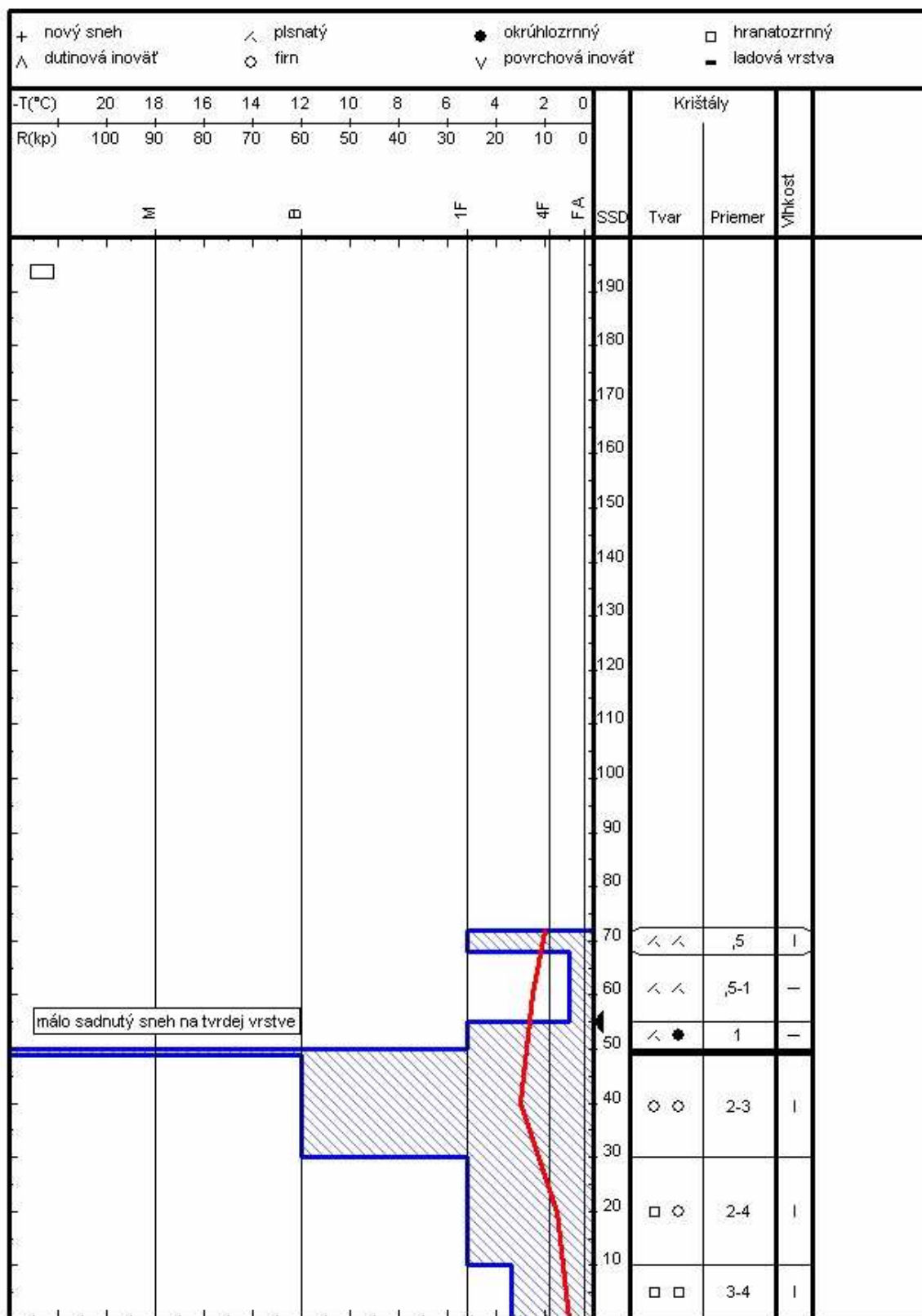
Poloha klznej vrstvy: --- cm Sklon: 27 °

sila vetra: 5 m/s: -smer: 155 °

Teplota: -1,0 °C

Poznámky:

Oblačnosť: 8/8



SPP Version 2.1.1.37 (c) Sommer Mess-Systemtechnik, A-6842 Koblach

Ručný profil

Lokalita: **Centr.pod M.Zmrzlou**

Výška: **1750 m**

Dátum/čas:

07.02.2008/11:30

Pozorovateľ: **Peto, Settey, Živčák**

Expozícia: **vých.**

Zrážky: **slabé snež.**

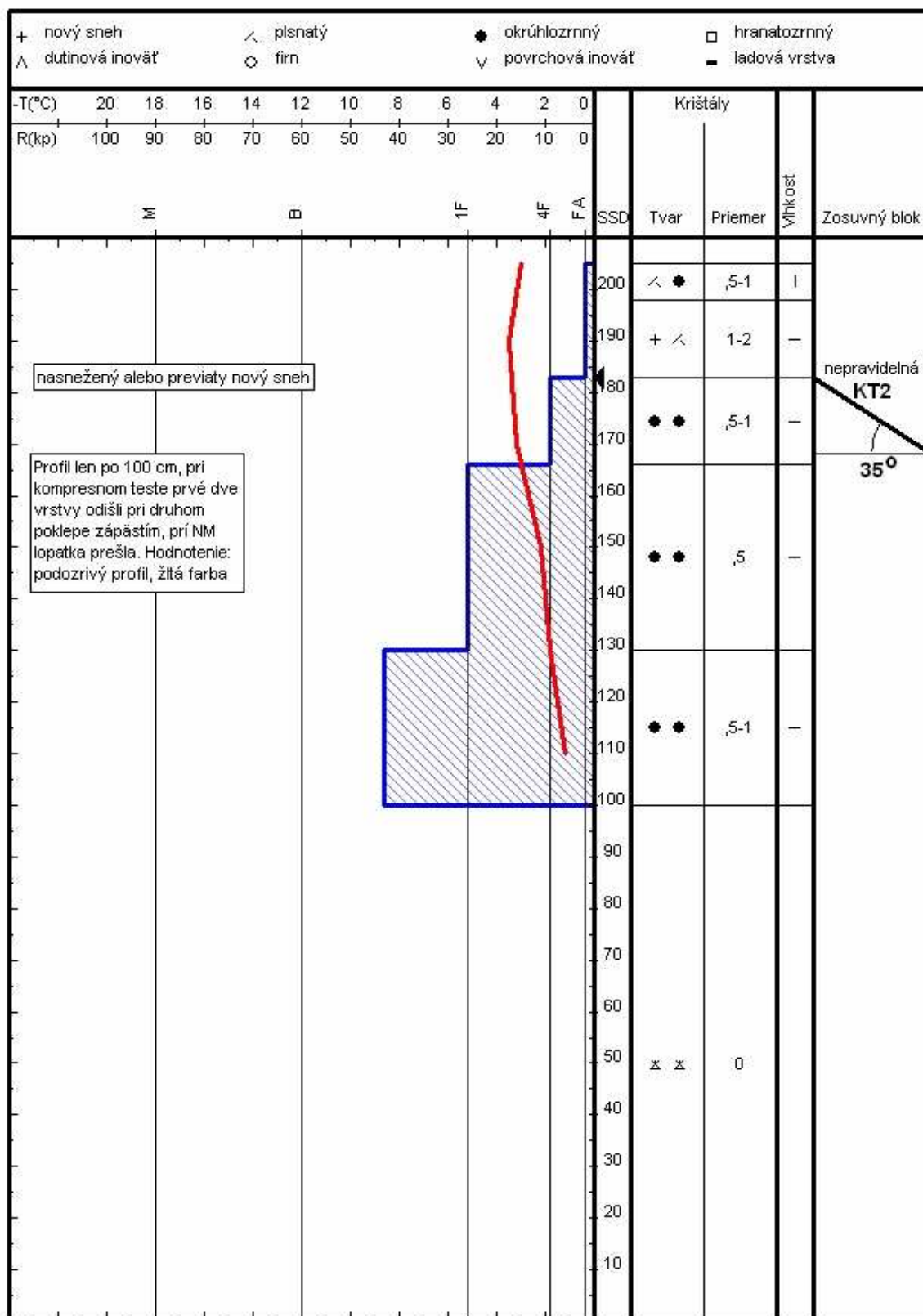
Poloha klznej vrstvy: **183 cm Sklon: 35 °**

sila vetra: **3-5 m/s: -smer: 270 °**

Teplota: **-3,5 °C**

Poznámky: **V centrálnom žľabe pod M.Zmrzlou**

Oblačnosť: **st 8/8**



SPP Version 2.1.1.37 (c) Sommer Mess-Systemtechnik, A-6842 Koblach

Ručný profil

Lokalita: **ZT Smutné sedlo**

Výška: **1960 m**

Dátum/čas:

10.02.2008/11:30

Pozorovateľ: Švanda

Expozícia: JZ

Zrážky: bez

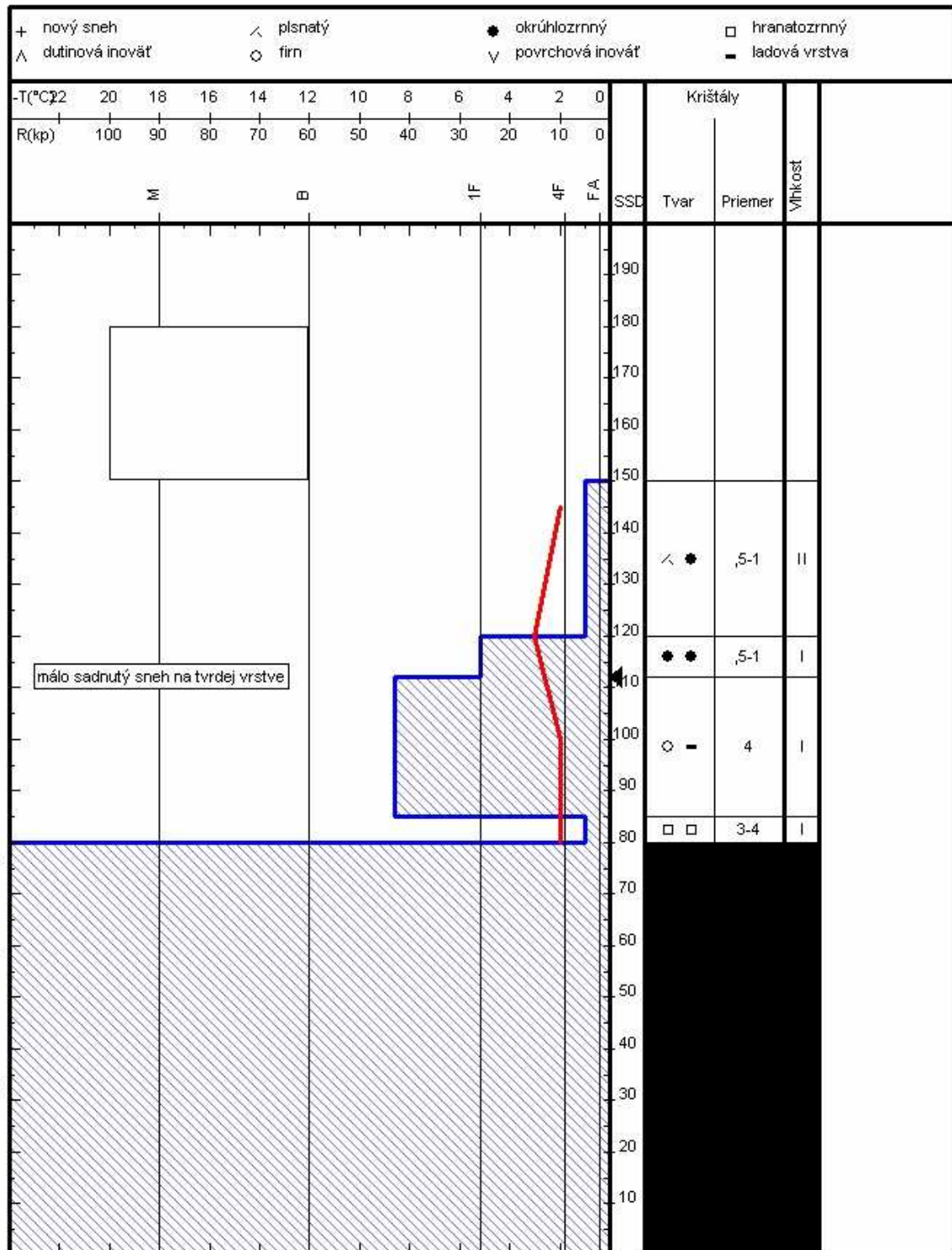
Poloha klznej vrstvy: 112 cm Sklon: 40 °

sila vetra: 0 m/s: -smer: 0 °

Teplota: 3,0 °C

Poznámky:

Oblačnosť: jasno



SPP - Version 2.1.1.37 (c) Sommer Mess-Systemtechnik, A-6842 Koblach

Horská záchranná služba - Stredisko lavínovej prevencie, Jasná

Ručný profil

Lokalita: **ZT smutné sedlo**

Výška: **1960 m**

Dátum/čas:

10.02.2008/12:00

Pozorovateľ: Švanda

Expozícia: SV

Zrážky: bez

Poloha klznej vrstvy: 81 cm Sklon: 40 °

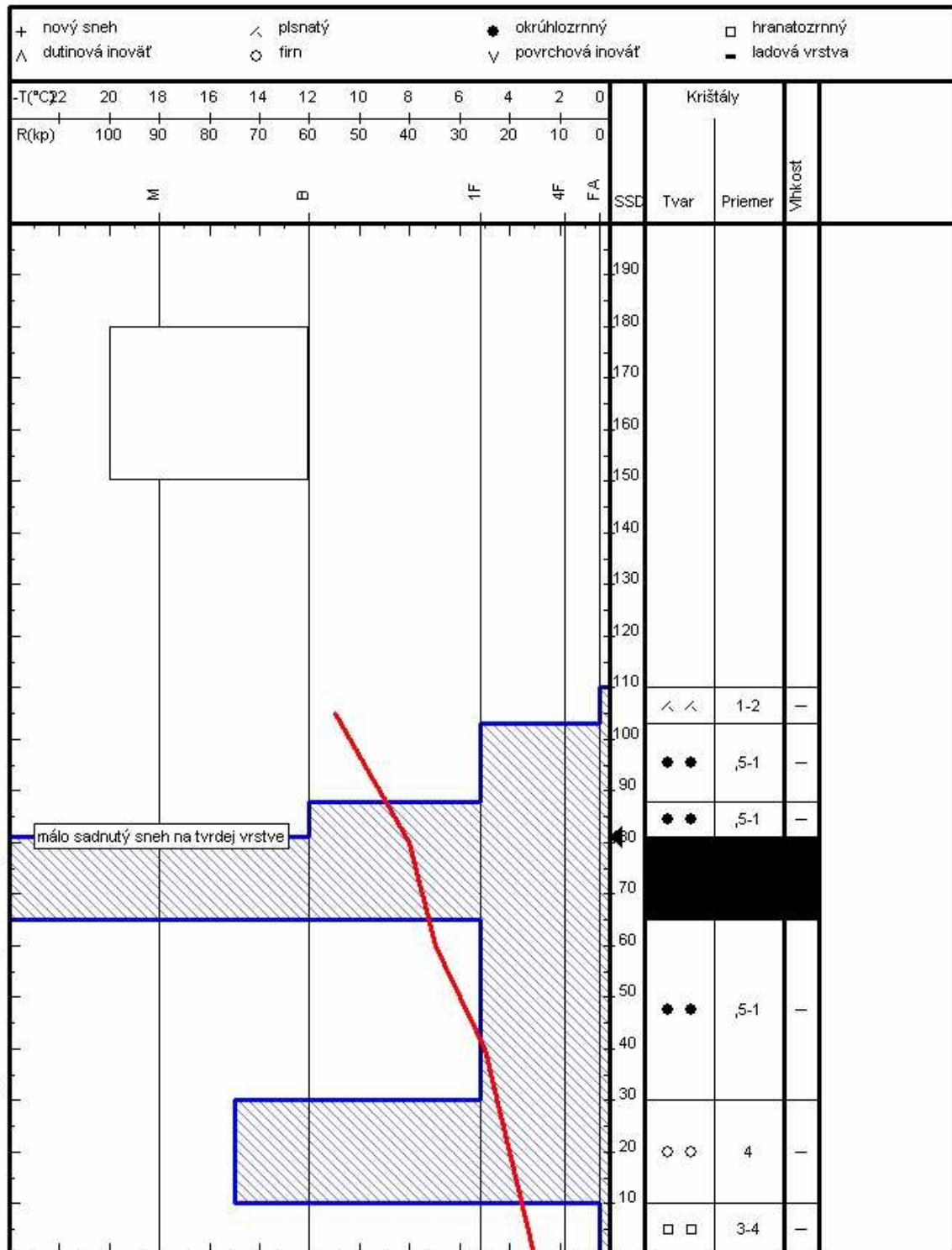
sila vetra: 3 m/s: -smer: 270 °

Teplota: -5,0 °C

Poznámky:

Oblačnosť: jasno

SPP - Version 2.1.1.37 (c) Sommer Mess-Systemtechnik, A-6842 Koblach



Horská záchranná služba - Stredisko lavinovej prevencie, Jasná

Ručný profil

Lokalita: **NT-Kosodrevina**

Výška: **1480 m**

Dátum/čas:

11.02.2008/10:00

Pozorovateľ: Lizuch, Settey

Expozícia: juh

Zrážky:

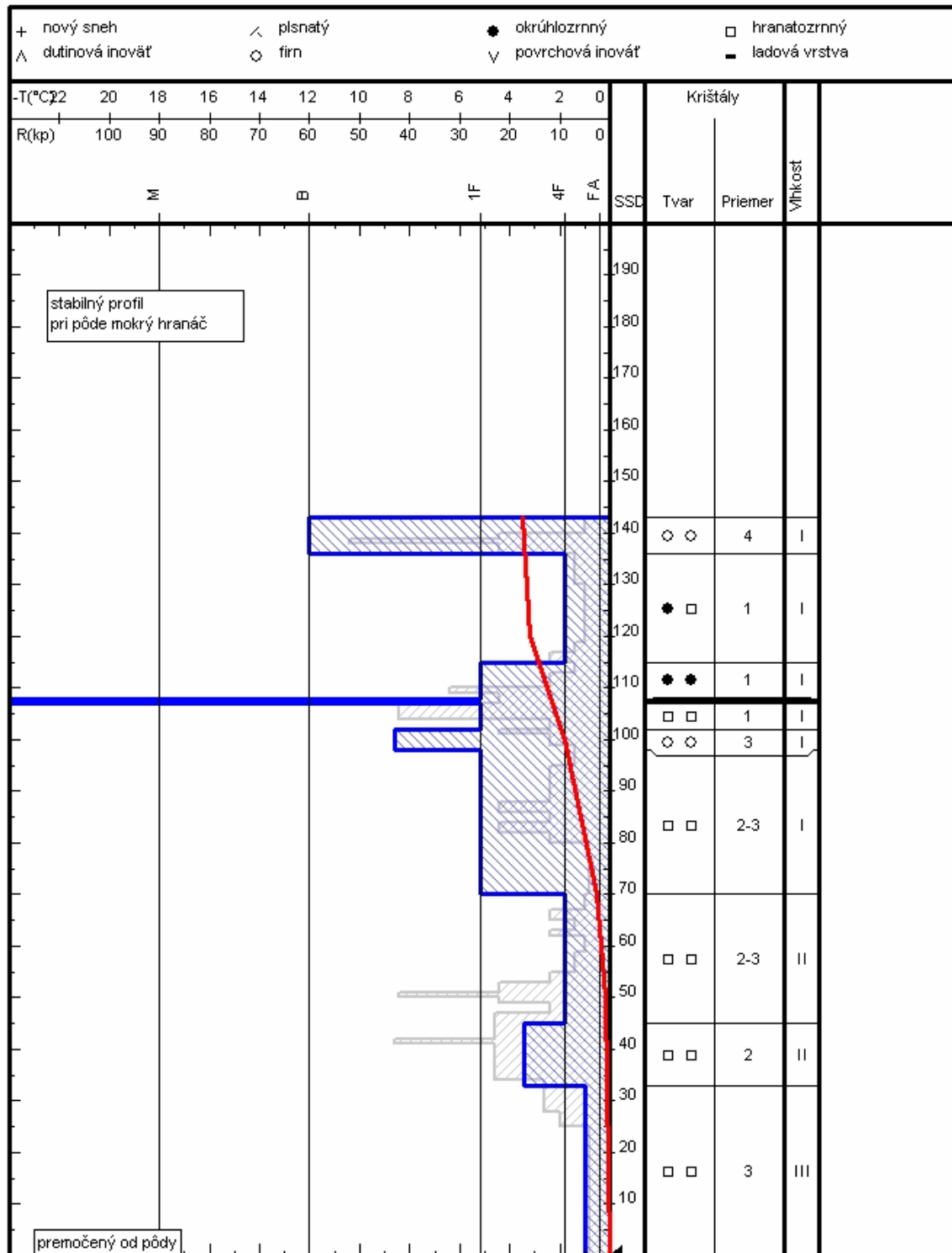
Poloha klznej vrstvy: --- cm Sklon: 15 °

sila vetra: 1 m/s: -smer: 360 °

Teplota: 5,5 °C

Poznámky:

Oblačnosť: jasno, snežno



SPP Version 2.1.1.37 (c) Sommer Mess-Systemtechnik, A-6842 Koblach

Horská záchranná služba

Ručný profil

Lokalita: **VF pod Končitou**

Výška: **1200 m**

Dátum/čas:

13.02.2008/11:00

Pozorovateľ: **Settey, Peško**

Expozícia: **z**

Zrážky:

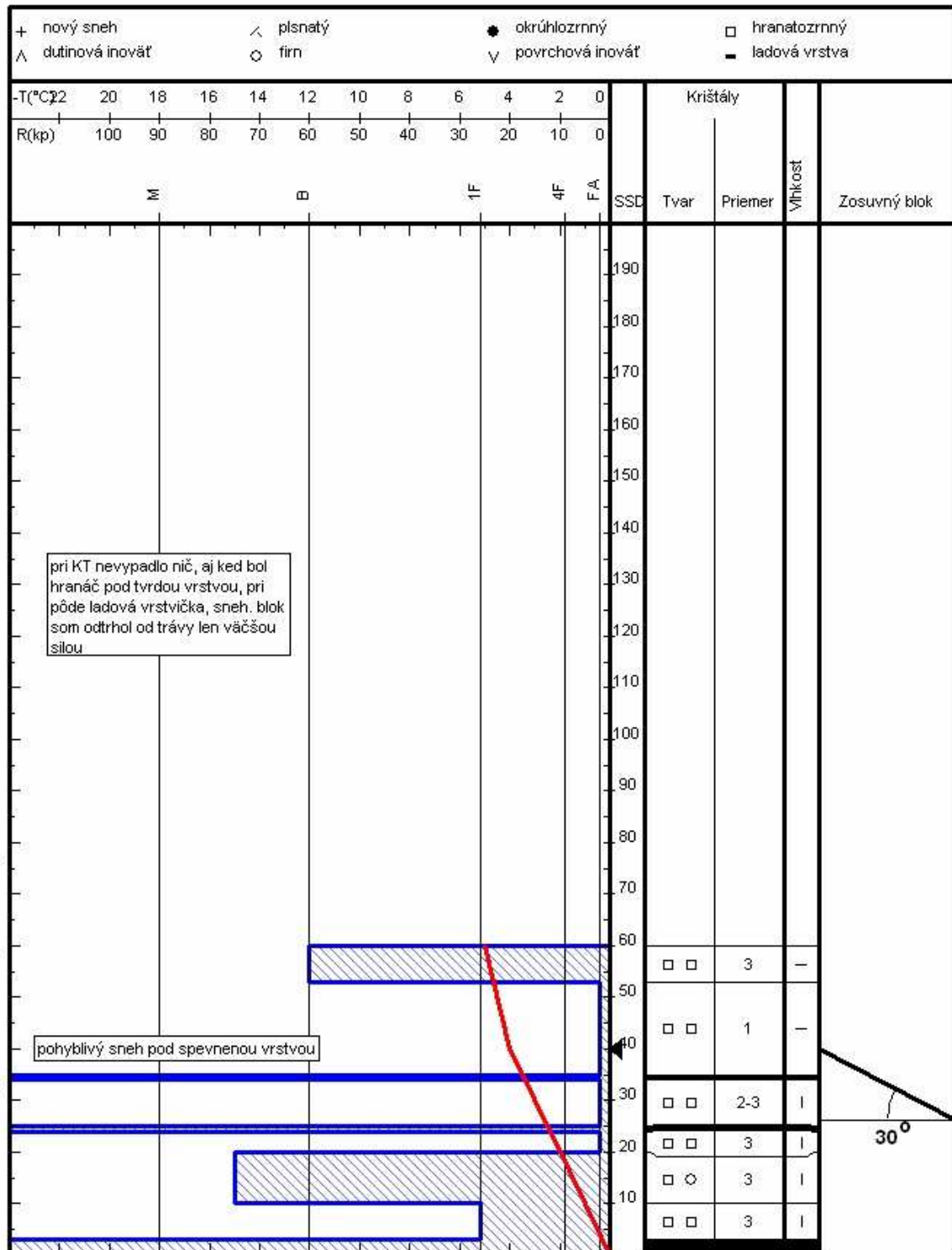
Poloha klznej vrstvy: **40 cm Sklon: 30 °**

sila vetra: **2 m/s: -smer: 240 °**

Teplota: °C

Poznámky:

Oblačnosť: **jasno, snežno**



SPP Version 2.1.1.37 (c) Sommer Mess-Systemtechnik, A-6842 Koblach

Horská záchraná služba

Ručný profil

Lokalita: **VF Zvolen-Solisko**

Výška: **1350 m**

Dátum/čas:

13.02.2008/10:00

Pozorovateľ: Settey, Peško

Expozícia: jv

Zrážky:


Poloha klznej vrstvy: 5 cm Sklon: 33 °

sila vetra: 2 m/s: -smer: 270 °

Teplota: -1,0 °C

Poznámky:

Oblačnosť: jasno, snežno



SPP - Version 2.1.1.37 (c) Sommer Mess-Systemtechnik, A-6842 Koblach

Horská záchranná služba

Ručný profil

Lokalita: **VT - Ladové pleso AMS**

Výška: **2065 m**

Dátum/čas:

14.02.2008/13:30

Pozorovateľ: **Settey, Kyzek**

Expozícia: **JV**

Zrážky:

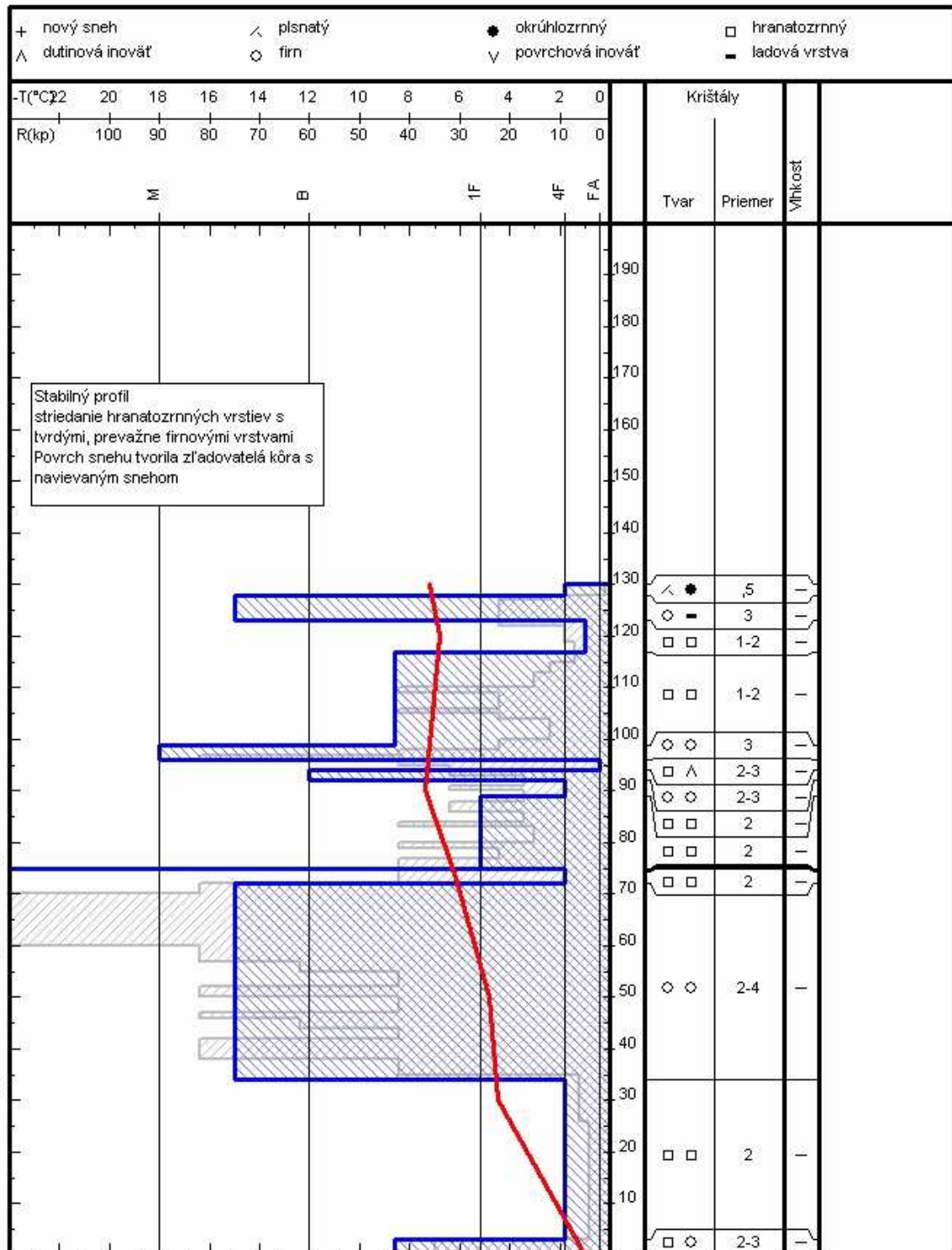
Poloha klznej vrstvy: --- cm Sklon: --- °

sila vetra: 12 m/s: -smer: 300 °

Teplota: -4,0 °C

Poznámky: **zvirený sneh**

Oblačnosť: 1/8



SPP - Version 2.1.1.37 (c) Sommer Mess-Systemtechnik, A-6842 Koblach

Horská záchranná služba - Stredisko lavinovej prevencie, Jasná

Ručný profil

Lokalita: **NT - Kosodrevina**

Výška: **1490 m**

Dátum/čas:

18.02.2008/10:30

Pozorovateľ: Kyzek, Settey

Expozícia: Juh

Zrážky: mrznúca hmľa


Poloha klznej vrstvy: --- cm Sklon: 15 °

sila vetra: 7 m/s: -smer: 30 °

Teplota: -4,0 °C

Poznámky:

Oblačnosť: 8/8 Stratus



SPP Version 2.1.1.37 (c) Sommer Mess-Systemtechnik, A-6842 Koblach

Horská záchranná služba - Stredisko lavinovej prevencie, Jasná

Ručný profil

Lokalita: **ZT - Smutné sedlo (sever)**

Výška: **1955 m**

Dátum/čas:

21.02.2008/11:00

Pozorovateľ: Švanda, Kyzek

Expozícia: SSV

Zrážky: občasné sneženie

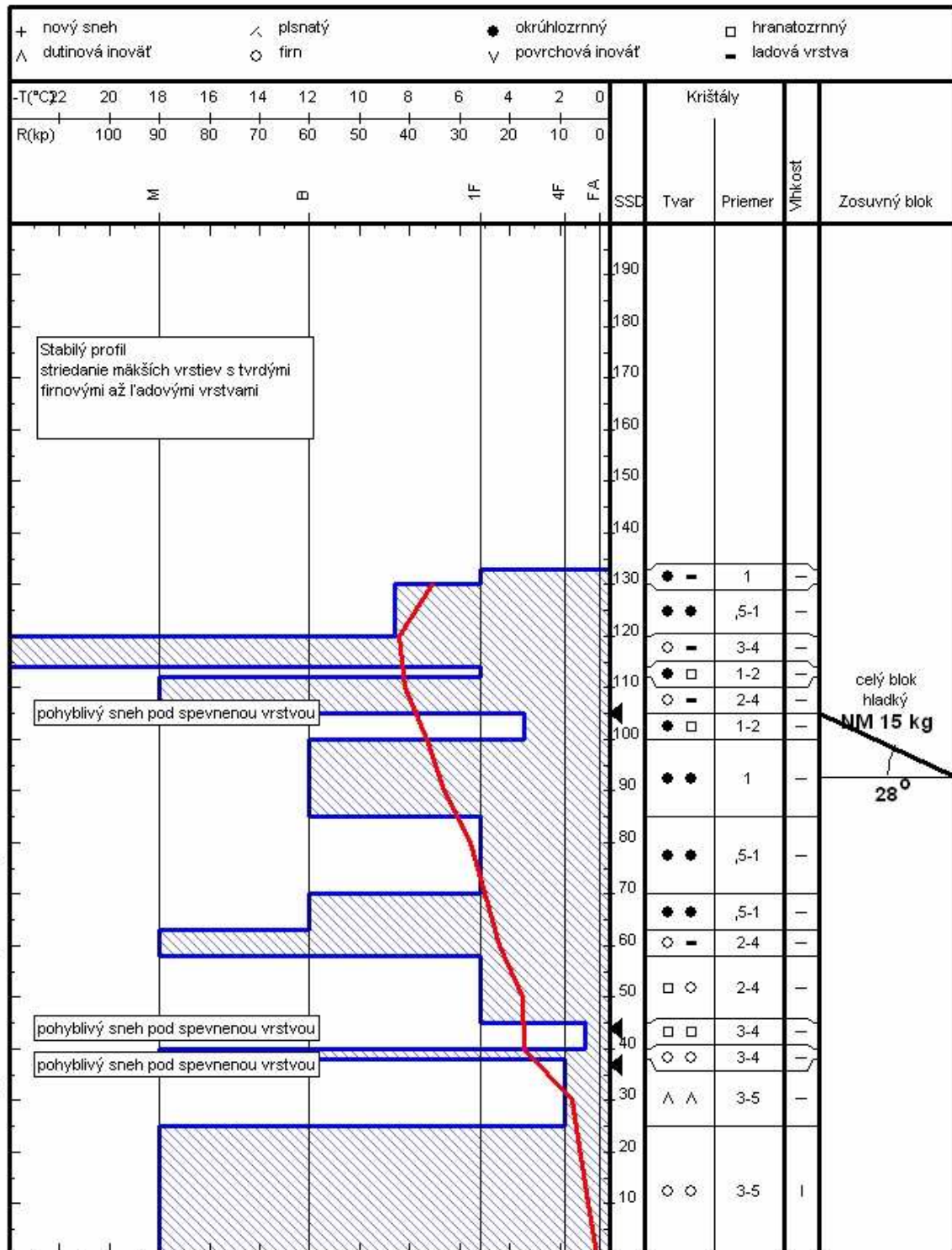
Poloha klznej vrstvy: 105 cm Sklon: 28 °

sila vetra: 6 m/s: -smer: °

Teplota: -3,2 °C

Poznámky:

Oblačnosť: hmla



SPP - Version 2.1.1.37 (c) Sommer Mess-Systemtechnik, A-6842 Koblach

Ručný profil

Lokalita: **Lomnické sedlo**

Výška: **2200 m**

Dátum/čas:

02.03.2008/10:40

Pozorovateľ: J.Janko, P.Kuna

Expozícia: JV

Zrážky: sneženie

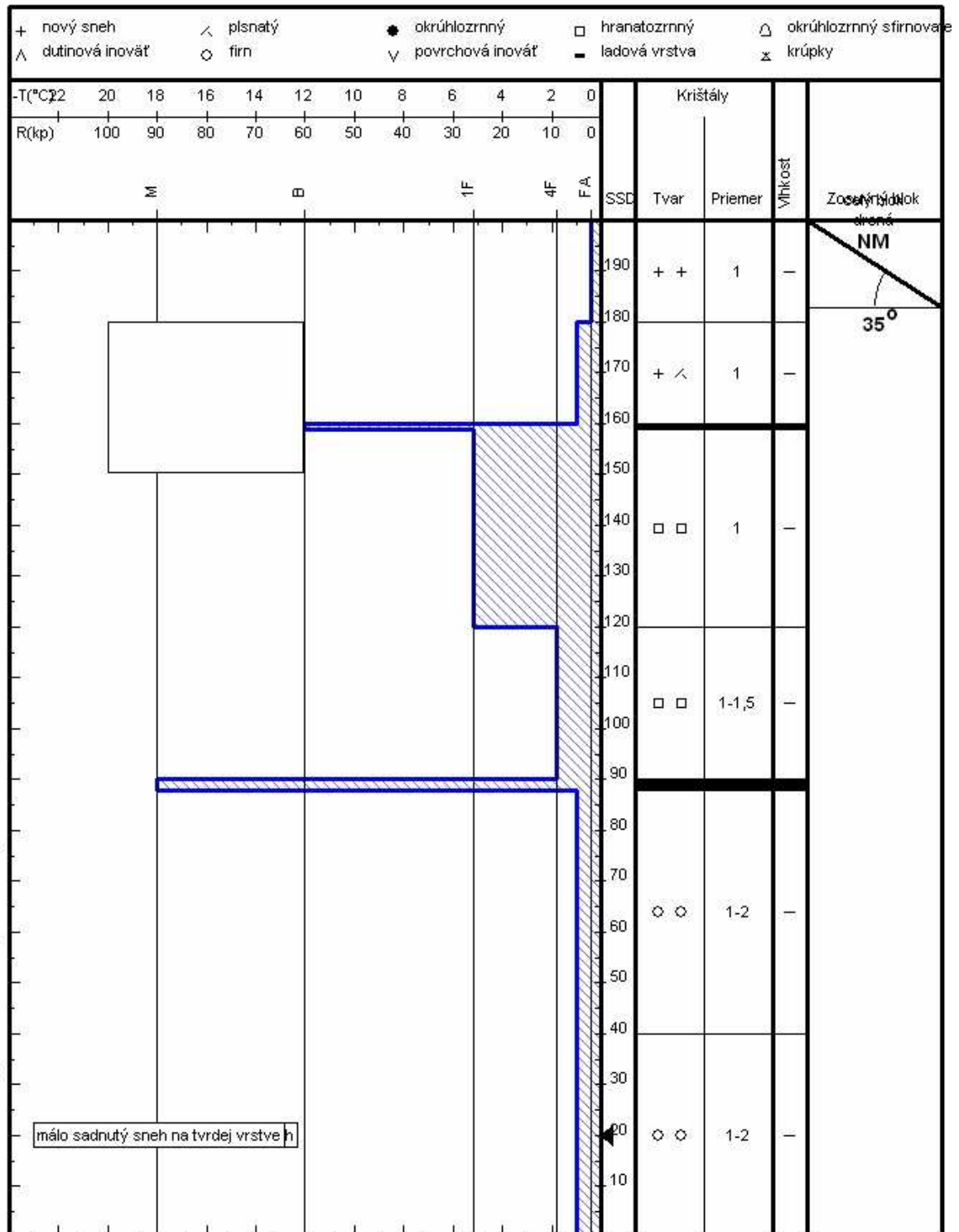
Poloha klznej vrstvy: 20 cm Sklon: 35 °

sila vetra: 5 m/s: -smer: °

Teplota: -5,0 °C

Poznámky:

Oblačnosť: 8/8, hmla



SPP Version 2.1.1.37 (c) Sommer Mess-Systemtechnik, A-6842 Koblach

Ručný profil

Lokalita: **NT pod sedl. Polany**

Výška: **1800 m**

Dátum/čas:

05.03.2008/10:30

Pozorovateľ: **Settey**

Expozícia: **SSV**

Zrážky:

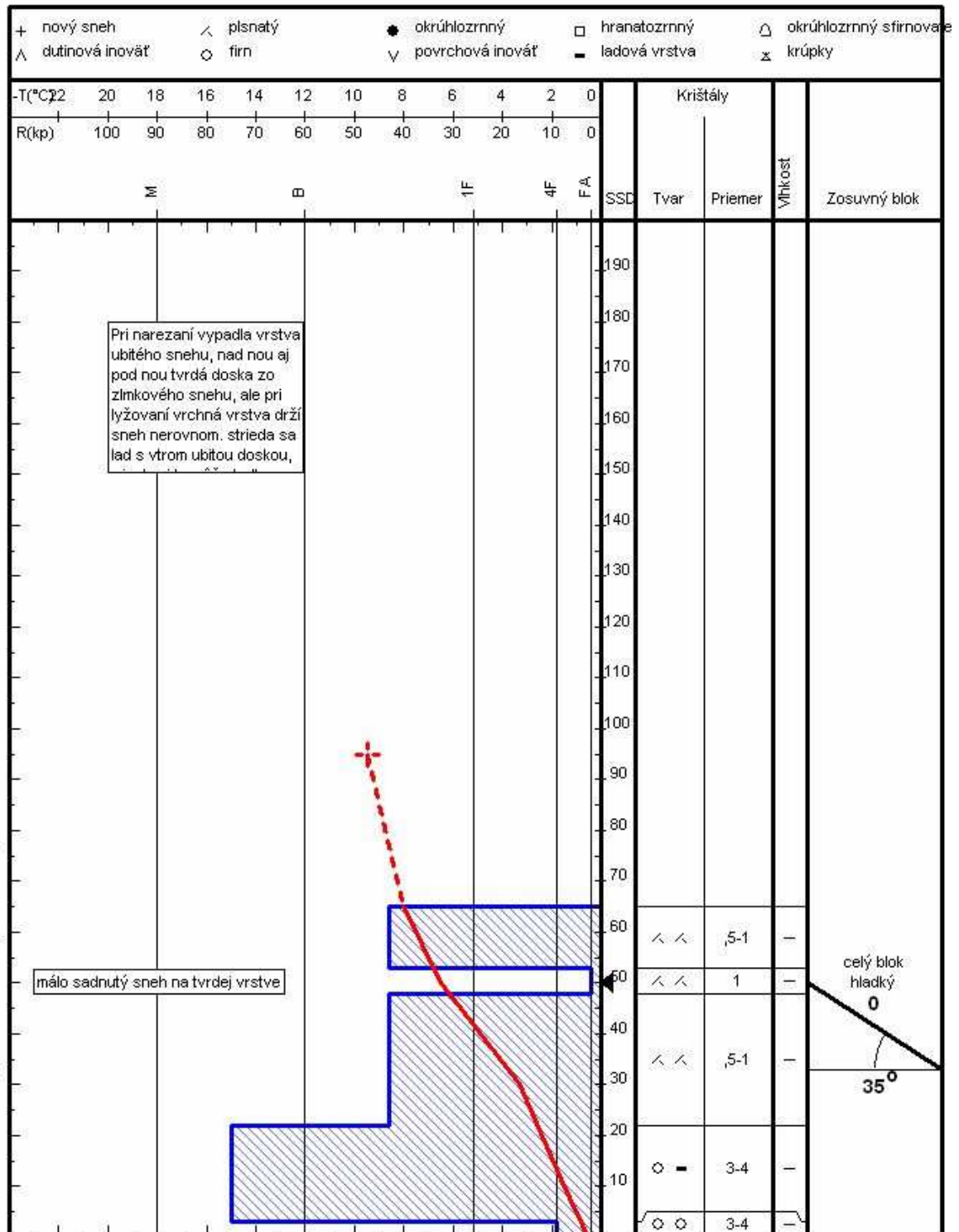
Poloha klznej vrstvy: **50 cm Sklon: 35 °**

sila vetra: **5 m/s: -smer: 020 °**

Teplota: **-9,5 °C**

Poznámky:

Oblačnosť: **St, hmla,**

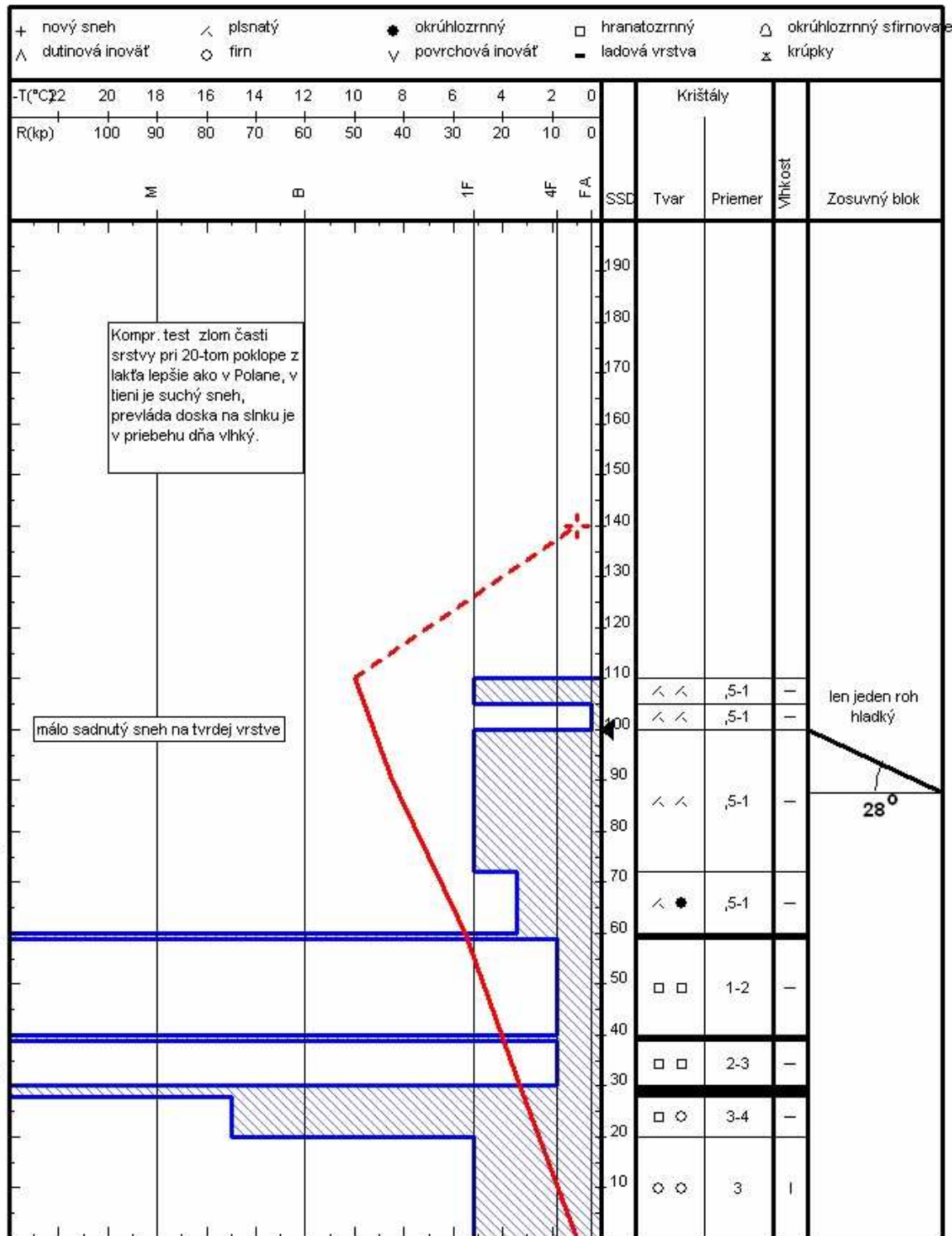


Ručný profil

Lokalita: **NT Krupova hoľa**
 Pozorovateľ: Settey
 Poloha klznej vrstvy: 100 cm Sklon: 28 °
 Poznámky:

Výška: **1700 m**
 Expozícia: sever
 sila vetra: 3 m/s: -smer: 180 °
 Oblačnosť: Jasno

Dátum/čas: **07.03.2008/11:00**
 Zrážky:
 Teplota: -1,0 °C



SPP Version 2.1.1.37 (c) Sommer Mess-Systemtechnik, A-6842 Koblach

Ručný profil

Lokalita: **VT Ladové pleso**

Výška: **2060 m**

Dátum/čas:

13.03.2008/12:30

Pozorovateľ: Ing. Peto, Settey

Expozícia: juh

Zrážky:

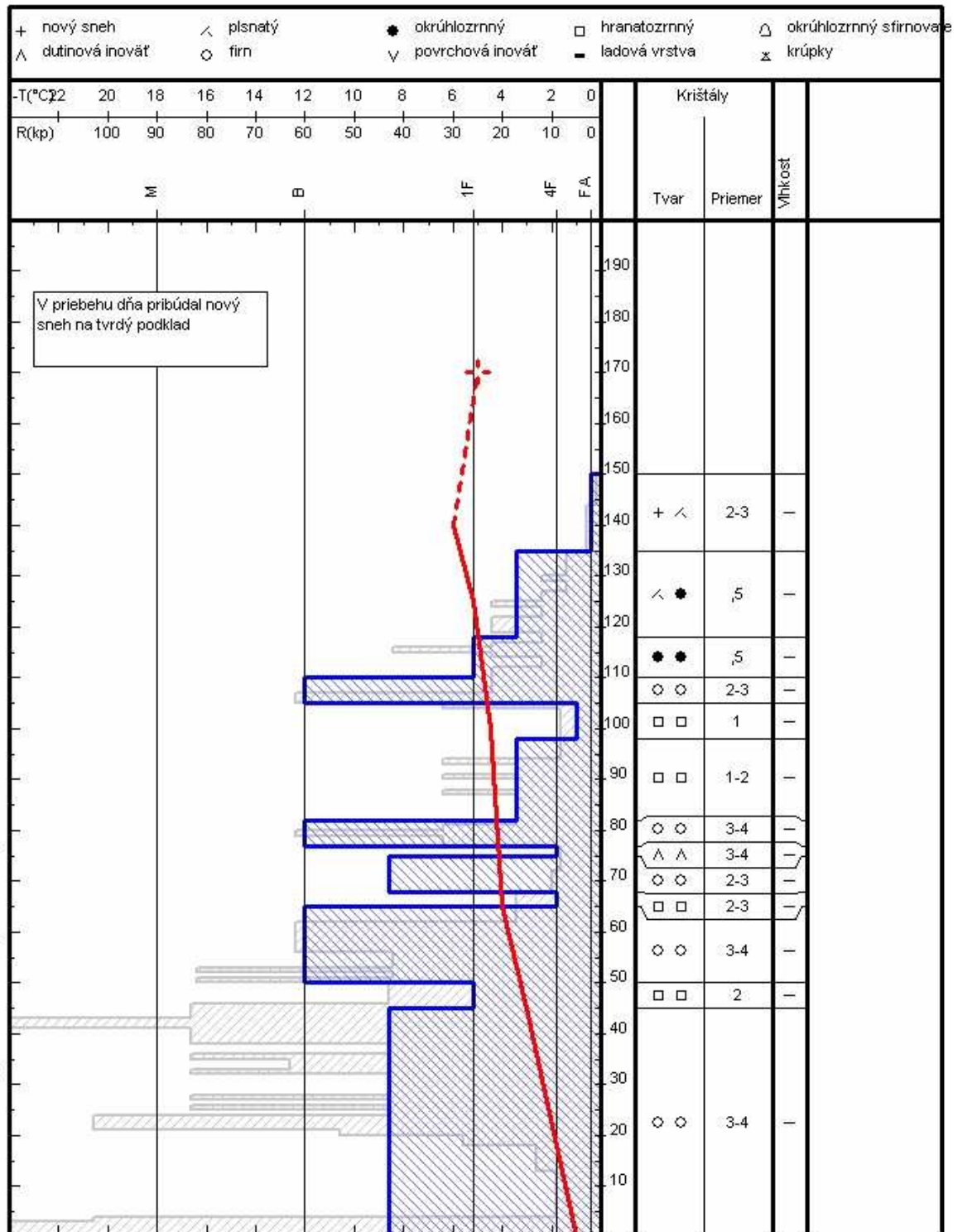
Poloha klznej vrstvy: --- cm Sklon: --- °

sila vetra: 5 m/s: -smer: 270 °

Teplota: -5,0 °C

Poznámky: nárazy 15m/s

Oblačnosť: Sc,St, 7/8, zvrátený sn. snež.



SPP - Version 2.1.1.37 (c) Sommer Mess-Systemtechnik, A-6842 Koblach

Ručný profil

Lokalita: **NT Kosodrevina**

Výška: **1480 m**

Dátum/čas:

17.03.2008/11:30

Pozorovateľ: **kyzek, Settey**

Expozícia: **južná**

Zrážky:

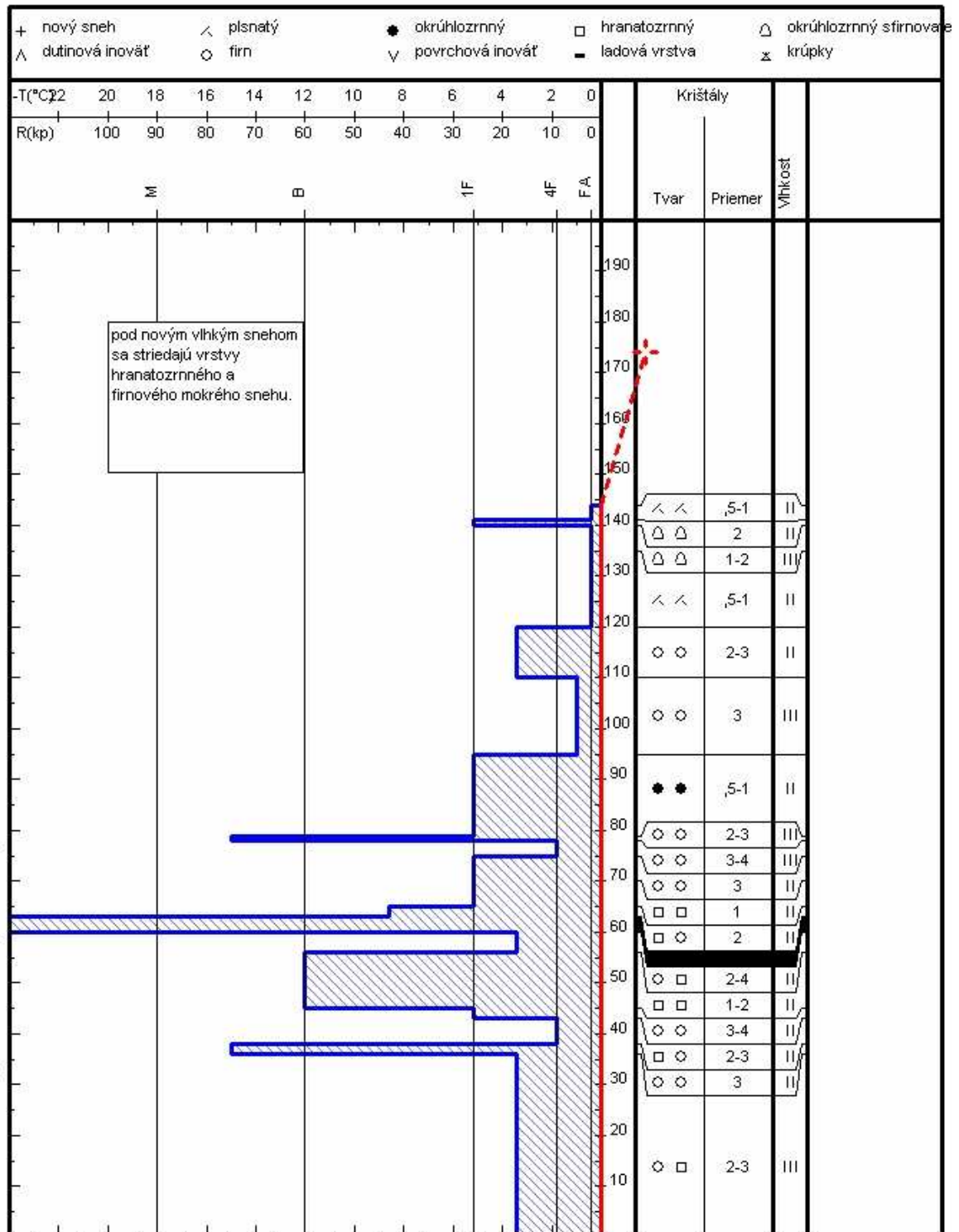
Poloha klznej vrstvy: --- cm Sklon: 15 °

sila vetra: 1 m/s: -smer: 180 °

Teplota: 1,8 °C

Poznámky:

Oblačnosť: **hmla, sneženie,**



SPP - Version 2.1.1.37 (c) Sommer Mess-Systemtechnik, A-6842 Koblach

Ručný profil

Lokalita: **ZT Ziarska dolina, Terasa**

Výška: **m**

Dátum/čas:

18.03.2008/10:10

Pozorovateľ: Lizuch, Svanda

Expozícia: Juh

Zrážky: sneh

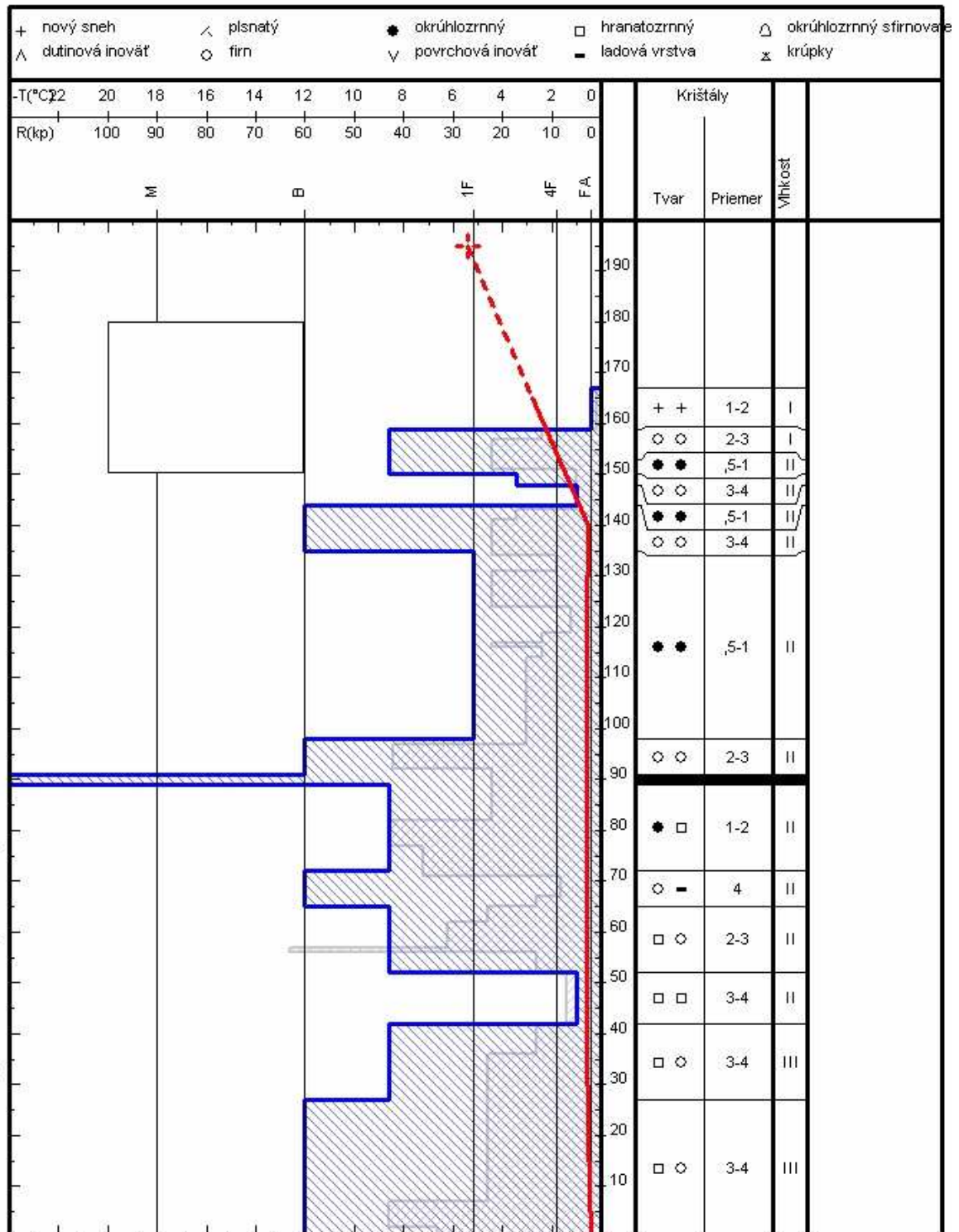
Poloha klznej vrstvy: --- cm Sklon: --- °

sila vetra: 10 m/s: -smer: 90 °

Teplota: -5,4 °C

Poznámky: slabé sneženie

Oblačnosť: Zamračené, občasná hmľa



SPP - Version 2.1.1.37 (c) Sommer Mess-Systemtechnik, A-6842 Koblach

Ručný profil

Lokalita: **VT Hlinska prostr. chrb.**

Výška: **1700 m**

Dátum/čas:

20.03.2008/12:30

Pozorovateľ: Kyzek, Settey

Expozícia: zjz

Zrážky:

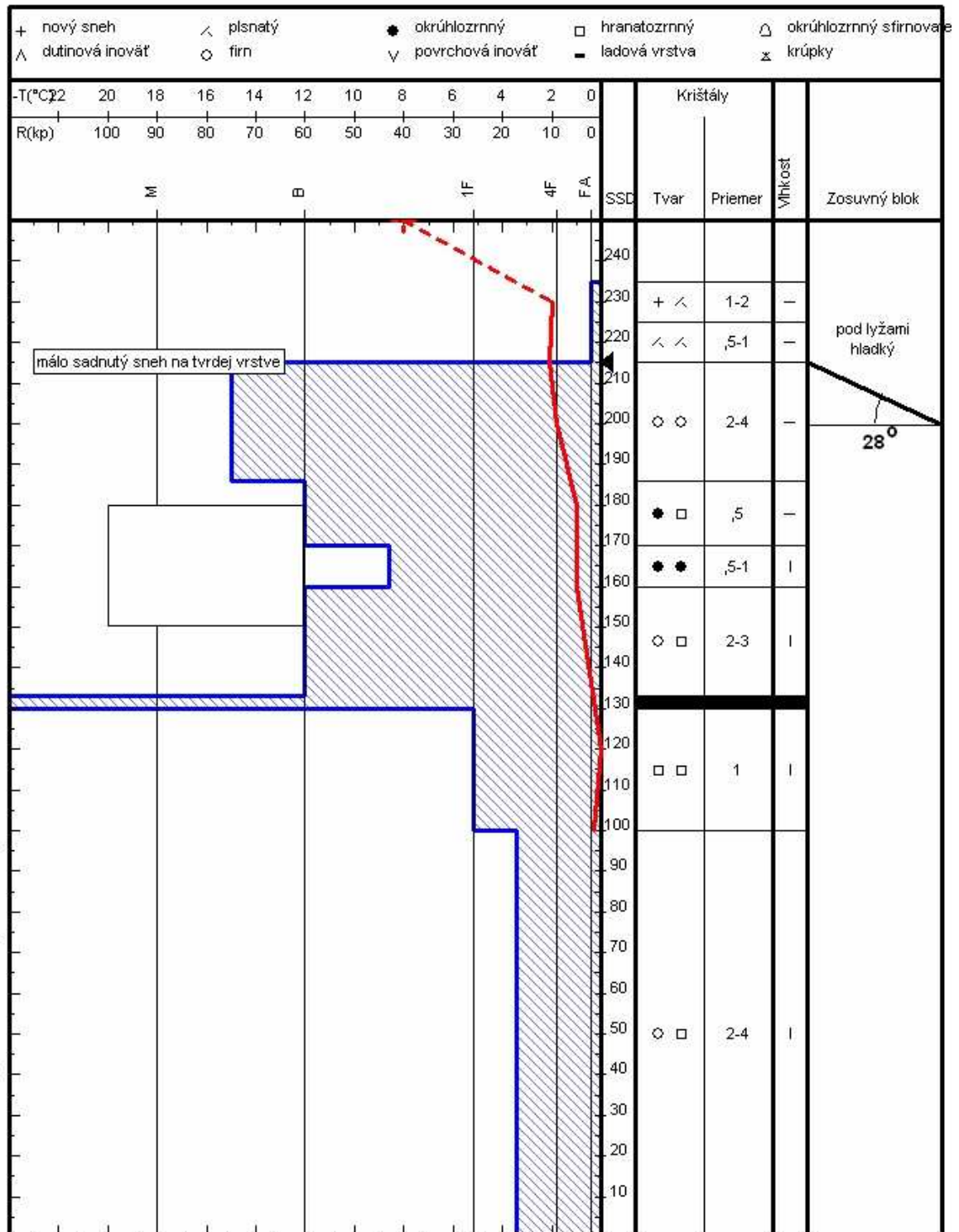
Poloha klznej vrstvy: 215 cm Sklon: 28 °

sila vetra: 3 m/s: -smer: 330 °

Teplota: -8,0 °C

Poznámky:

Oblačnosť: St,Sc, 7/8, slabé sneženie



Ručný profil

Lokalita: **NT Lajstroch**

Výška: **1550 m**

Dátum/čas:

23.03.2008/11:30

Pozorovateľ: Svanda

Expozícia: vychod

Zrážky: bez

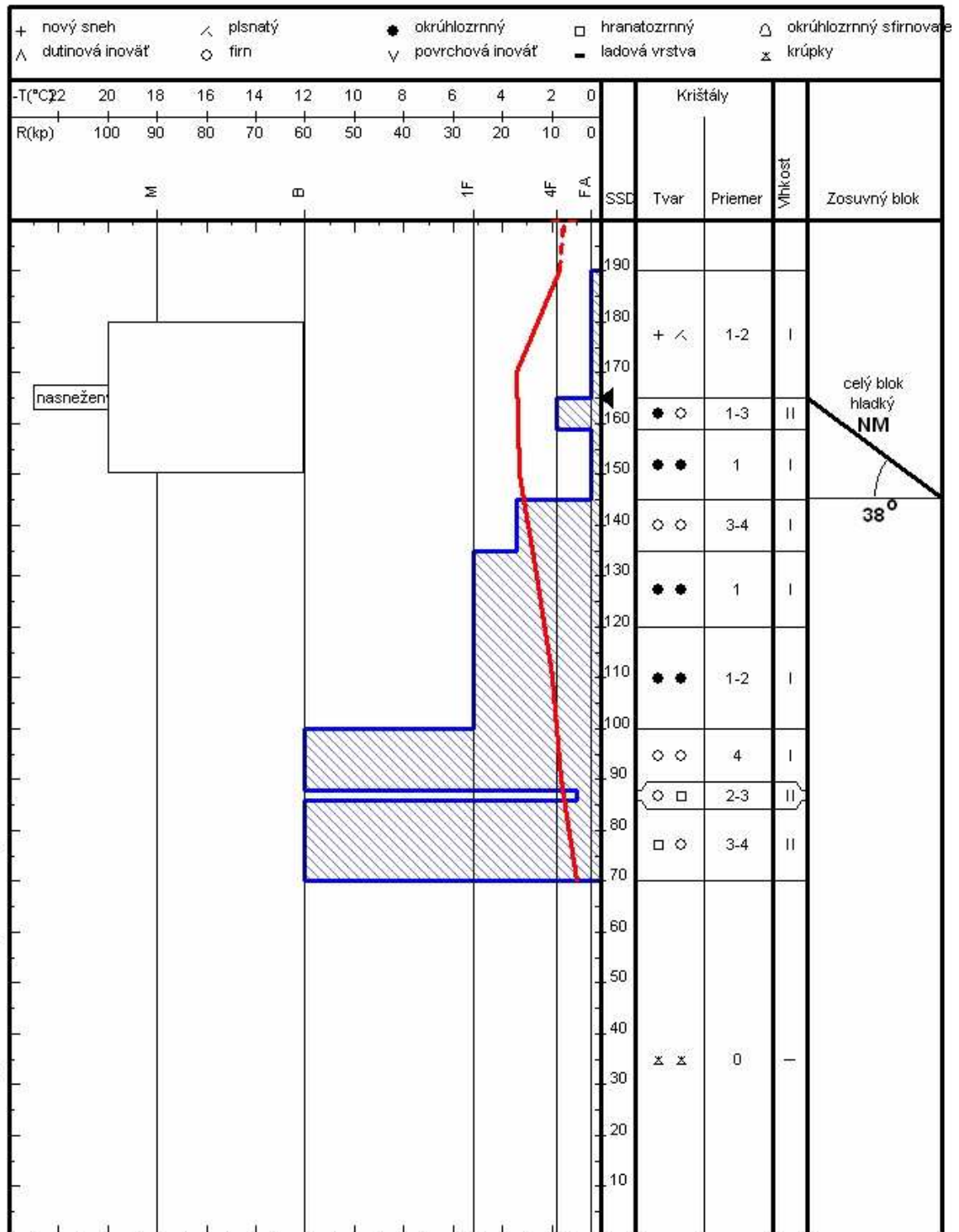
Poloha klznej vrstvy: 165 cm Sklon: 38 °

sila vetra: 0 m/s; -smer: 0 °

Teplota: -1,5 °C

Poznámky: Kliesnova dolina

Oblačnosť: 5/8



SPP Version 2.1.1.37 (c) Sommer Mess-Systemtechnik, A-6842 Koblach

Ručný profil

Lokalita: **NT Kosodrevina**

Výška: **1480 m**

Dátum/čas:

24.03.2008/11:20

Pozorovateľ: Svanda

Expozícia: juh

Zrážky: sneženie

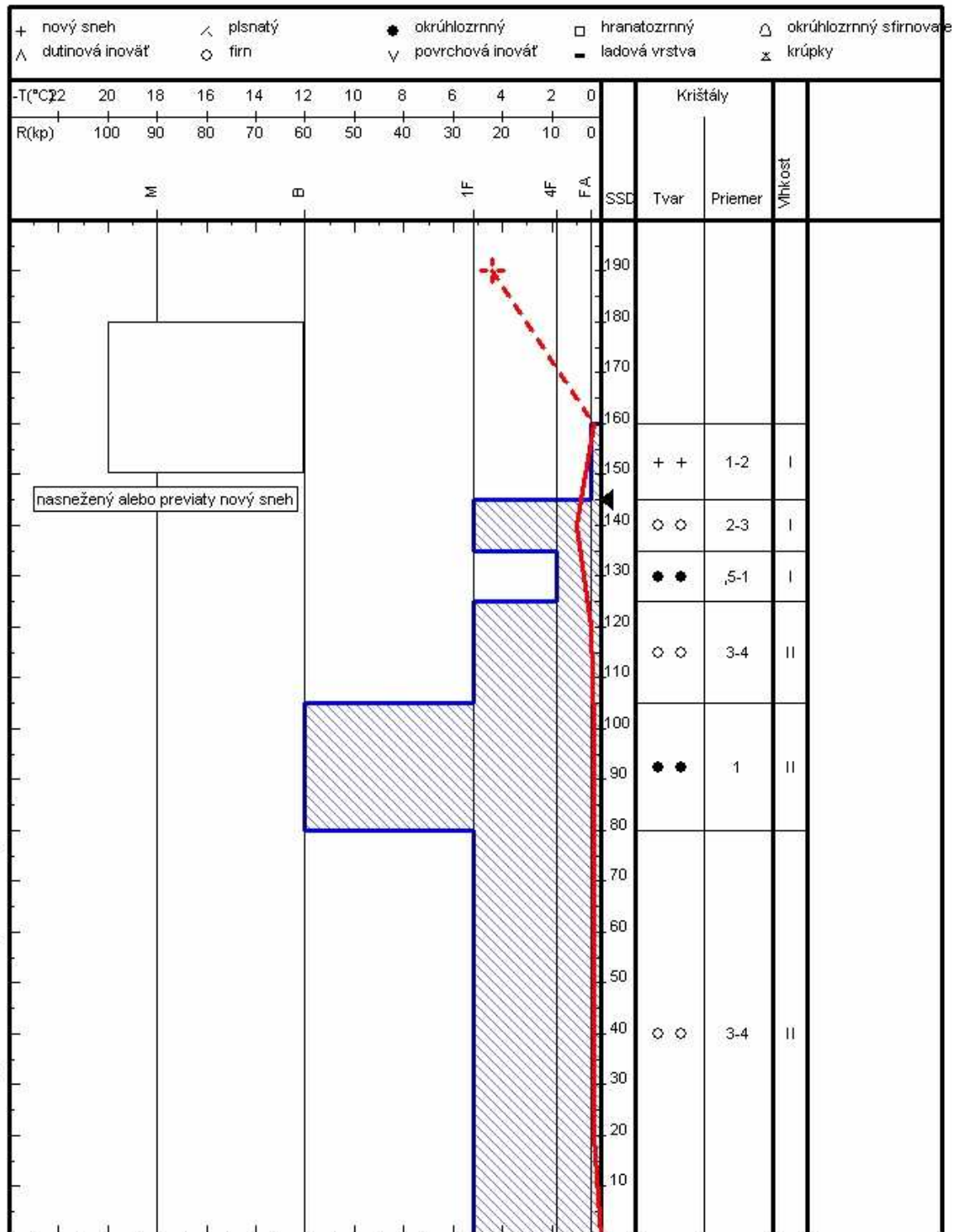
Poloha klznej vrstvy: 155 cm Sklon: 20 °

sila vetra: 12 m/s: -smer: 360 °

Teplota: -4,4 °C

Poznámky:

Oblačnosť: 7/8



Ručný profil

Lokalita: **NT Luková**

Výška: **1660 m**

Dátum/čas:

25.03.2008/10:15

Pozorovateľ: Settey

Expozícia: severná

Zrážky:

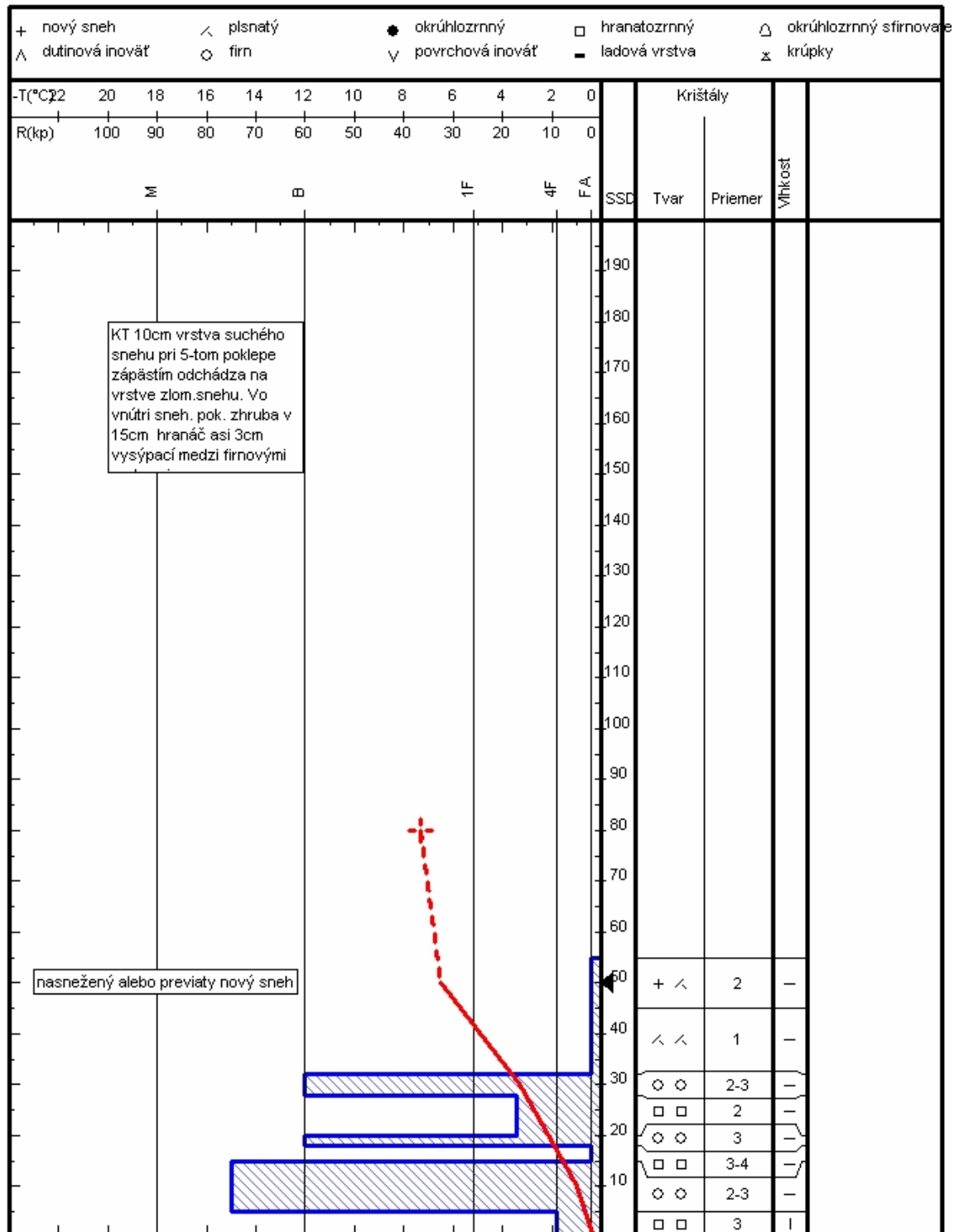
Poloha klznej vrstvy: 50 cm Sklon: 15 °

sila vetra: 3 m/s: -smer: 330 °

Teplota: -7,3 °C

Poznámky:

Oblačnosť: hmla, snehové prehány



SPP Version 2.1.1.37 (c) Sommer Mess-Systemtechnik, A-6842 Koblach

Ručný profil

Lokalita: **ZT pod Baník. kotlom**

Výška: **1700 m**

Dátum/čas:

27.03.2008/10:30

Pozorovateľ: **Settey, Žižka, Kostka**

Expozícia: **juhovýchod**

Zrážky:

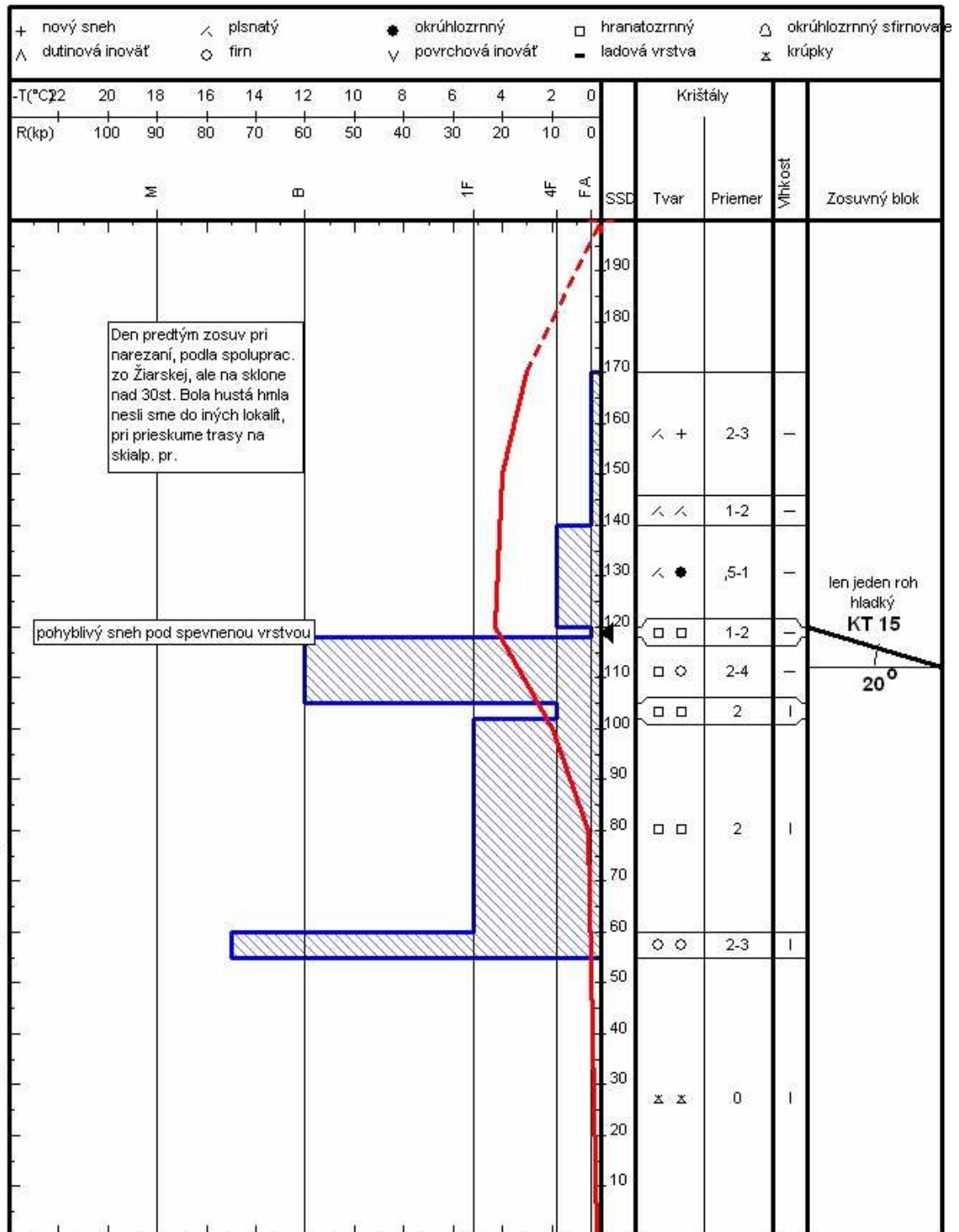
Poloha klznej vrstvy: **120 cm** Sklon: **20 °**

sila vetra: **m/s: -smer: °**

Teplota: **0,0 °C**

Poznámky:

Oblačnosť: **Hmla, sneženie**



SPP - Version 2.1.1.37 (c) Sommer Mess-Systemtechnik, A-6842 Koblach

Ručný profil

Lokalita: **NT - Kosodrevina**

Výška: **1490 m**

Dátum/čas:

01.04.2008/09:30

Pozorovateľ: Kyzek, Settey

Expozícia: J

Zrážky:

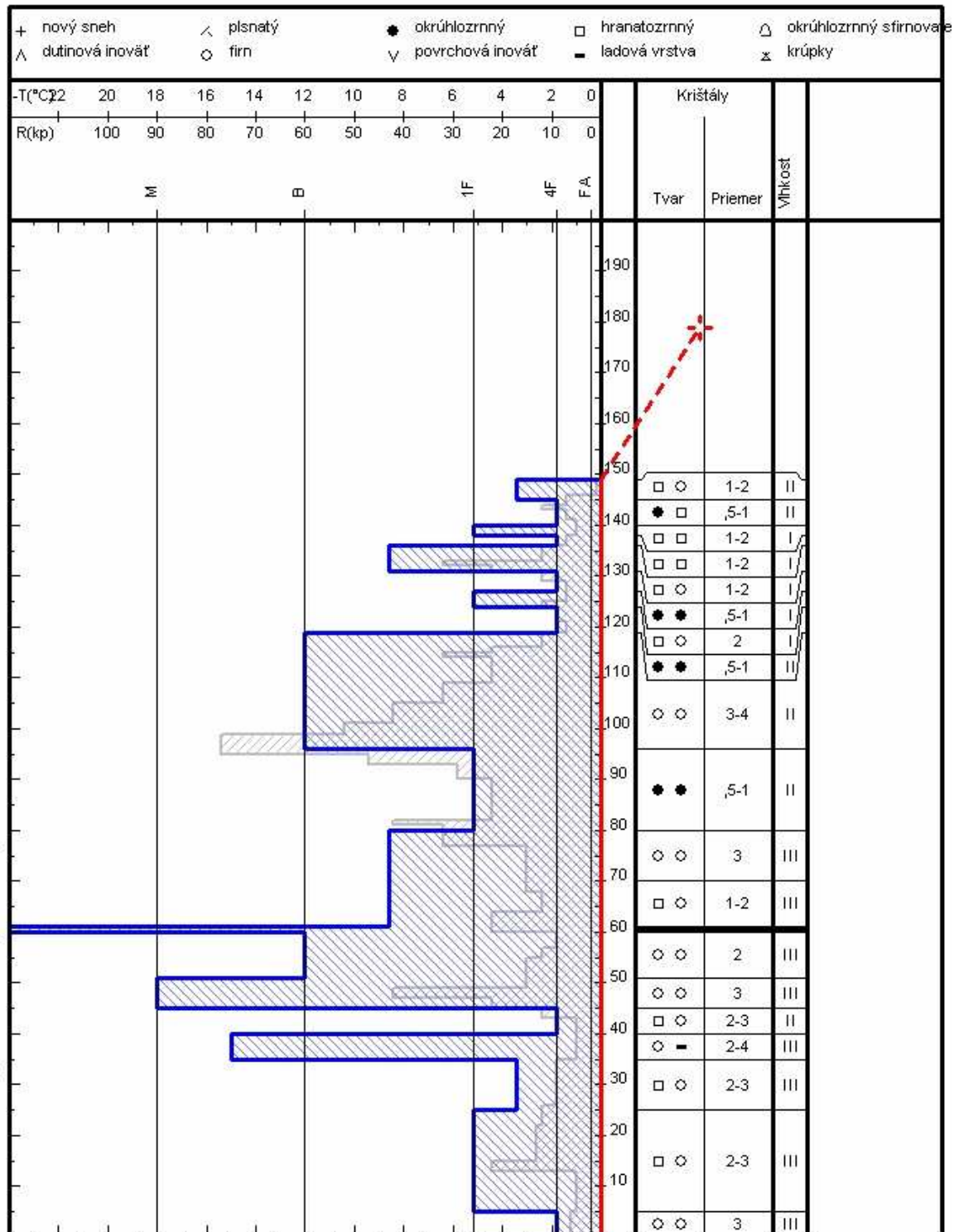
Poloha klznej vrstvy: --- cm Sklon: 15 °

sila vetra: 1 m/s: -smer: 180 °

Teplota: 4,0 °C

Poznámky:

Oblačnosť: jasno, snežno



SPP - Version 2.1.1.37 (c) Sommer Mess-Systemtechnik, A-6842 Koblach

Horská záchranná služba - Stredisko lavinovej prevencie, Jasná

Ručný profil

Lokalita: **Križna**

Výška: **1550 m**

Dátum/čas:

01.04.2008/12:10

Pozorovateľ: J.Peťo

Expozícia: Juh

Zrážky: 0

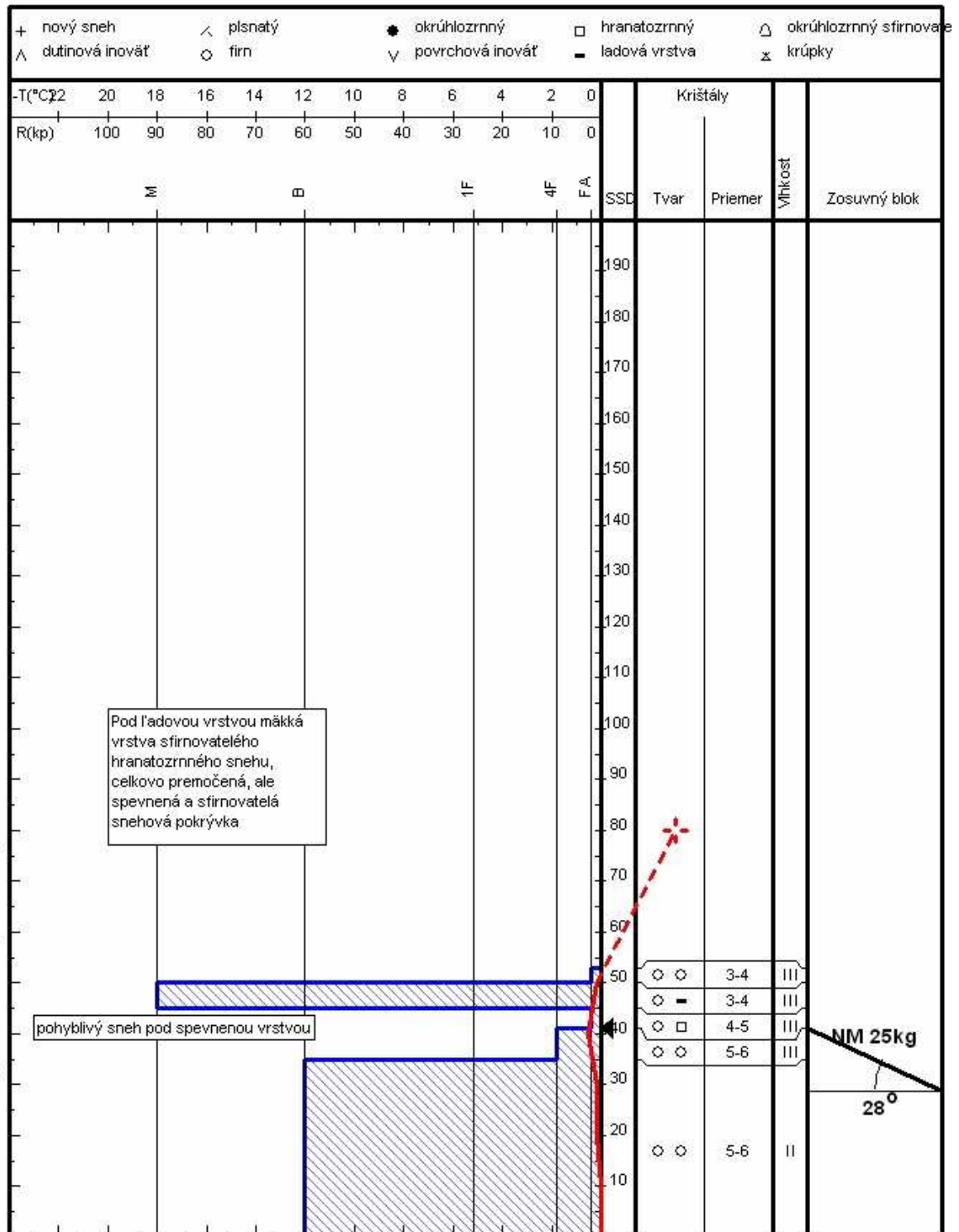
Poloha klznej vrstvy: 41 cm Sklon: 28 °

sila vetra: 2 m/s: -smer: 21 °

Teplota: 3,0 °C

Poznámky:

Oblačnosť: As 4



SPP - Version 2.1.1.37 (c) Sommer Mess-Systemtechnik, A-6842 Koblach

Ručný profil

Lokalita: **NT Kosodrevina**

Výška: **1480 m**

Dátum/čas:

07.04.2008/09:30

Pozorovateľ: **Settey Svanda**

Expozícia: **južná**

Zrážky:

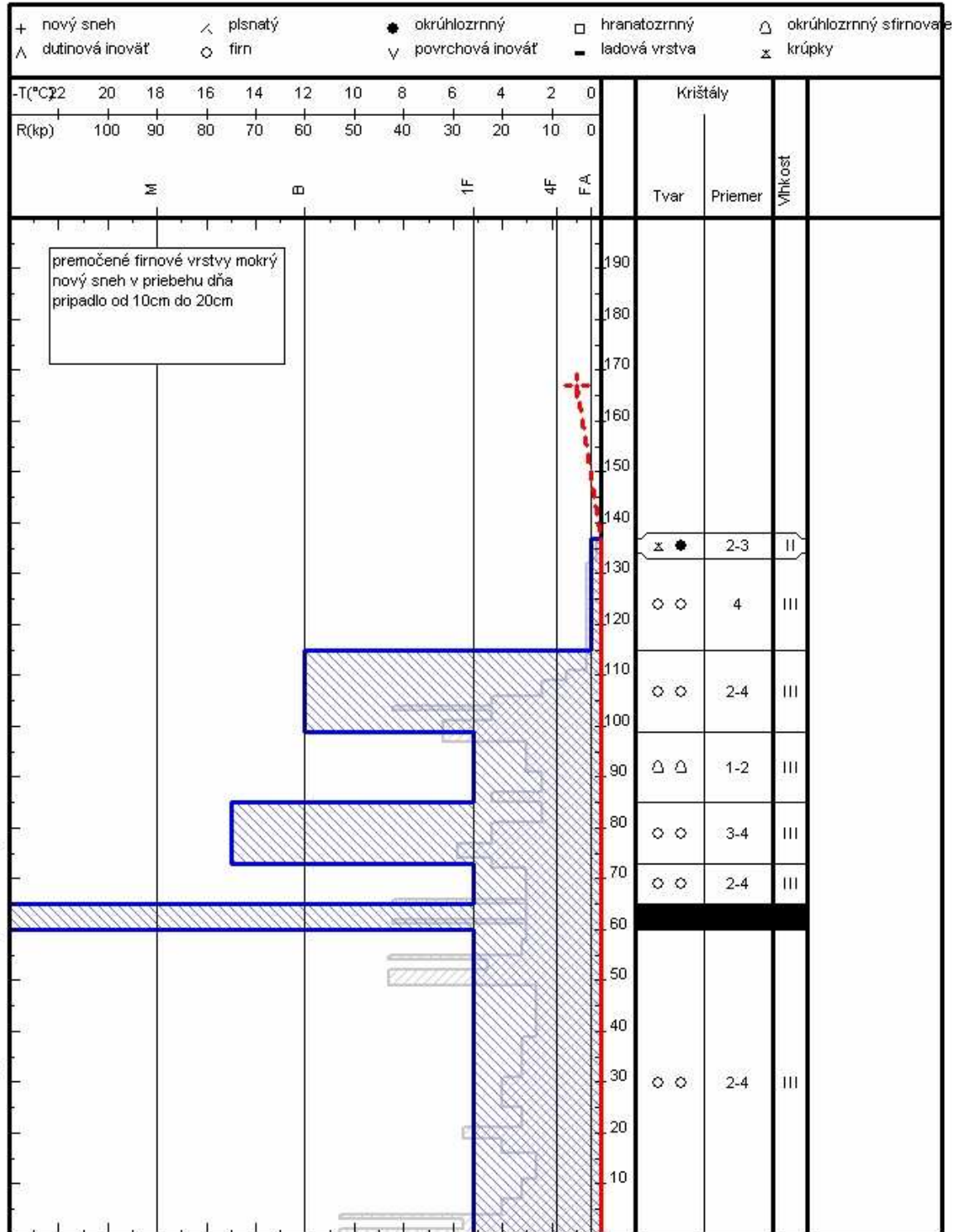
Poloha klznej vrstvy: --- cm Sklon: 15 °

sila vetra: 1 m/s: -smer: 180 °

Teplota: -1,0 °C

Poznámky:

Oblačnosť: hmla ,sneženie,



SPP - Version 2.1.1.37 (c) Sommer Mess-Systemtechnik, A-6842 Koblach

Ručný profil

Lokalita: **ZT - Salatínska dol**

Výška: **1630 m**

Dátum/čas:

08.04.2008/11:30

Pozorovateľ: Kyzek, Lizuch

Expozícia: SZ

Zrážky:

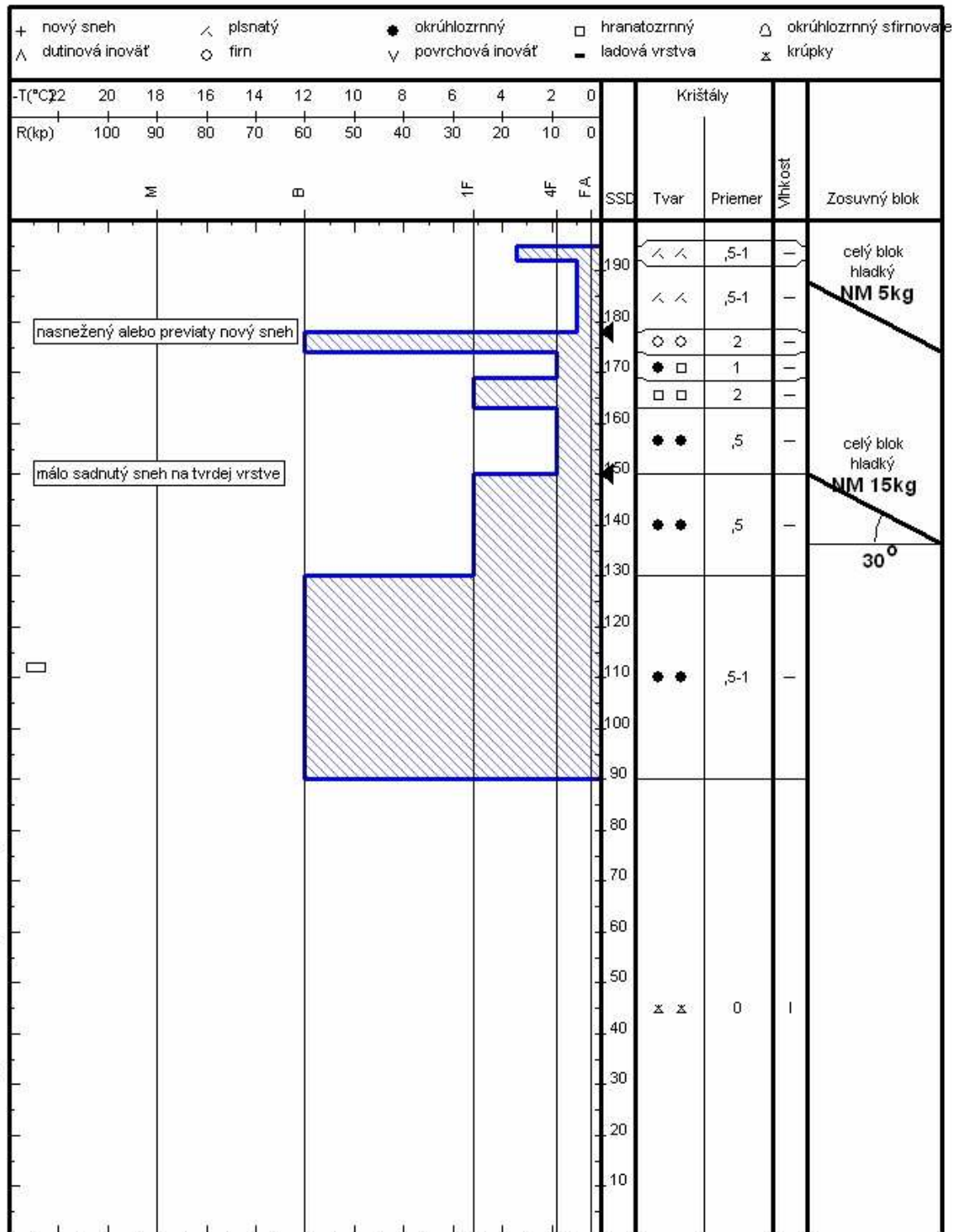
Poloha klznej vrstvy: --- cm Sklon: 30 °

sila vetra: 4 m/s: -smer: 180 °

Teplota: -4,0 °C

Poznámky:

Oblačnosť: jasno



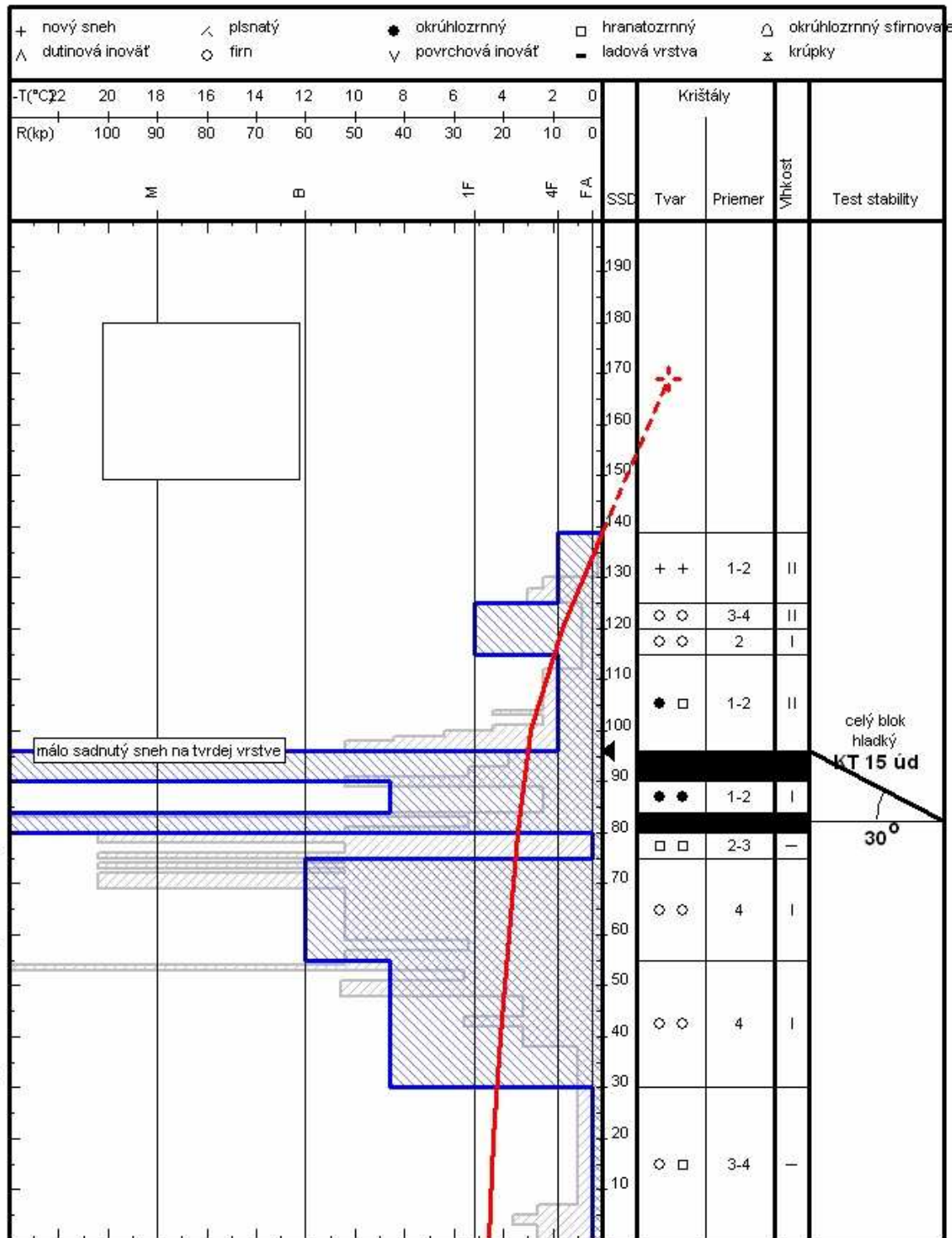
SPP Version 2.1.1.37 (c) Sommer Mess-Systemtechnik, A-6842 Koblach

Ručný profil

Lokalita: **NT- Dereš kotel**
 Pozorovateľ: Jurina B, Dzuroška, Švanda
 Poloha klznej vrstvy: 96 cm Sklon: 30 °
 Poznámky: Demaňovská

Výška: **1800 m**
 Expozícia: SZ
 sila vetra: 4 m/s: -smer: 300 °
 Oblačnosť: 8/8-Hmla

Dátum/čas: **09.04.2008/10:33**
 Zrážky: 0
 Teplota: 2,7 °C



SPP Version 2.1.1.37 (c) Sommer Mess-Systemtechnik, A-6842 Koblach

Ručný profil

Lokalita: **NT Derešský kotel**

Výška: **1700 m**

Dátum/čas:

09.04.2008/10:30

Pozorovateľ: **Holuša Settey**

Expozícia: **Západ**

Zrážky:

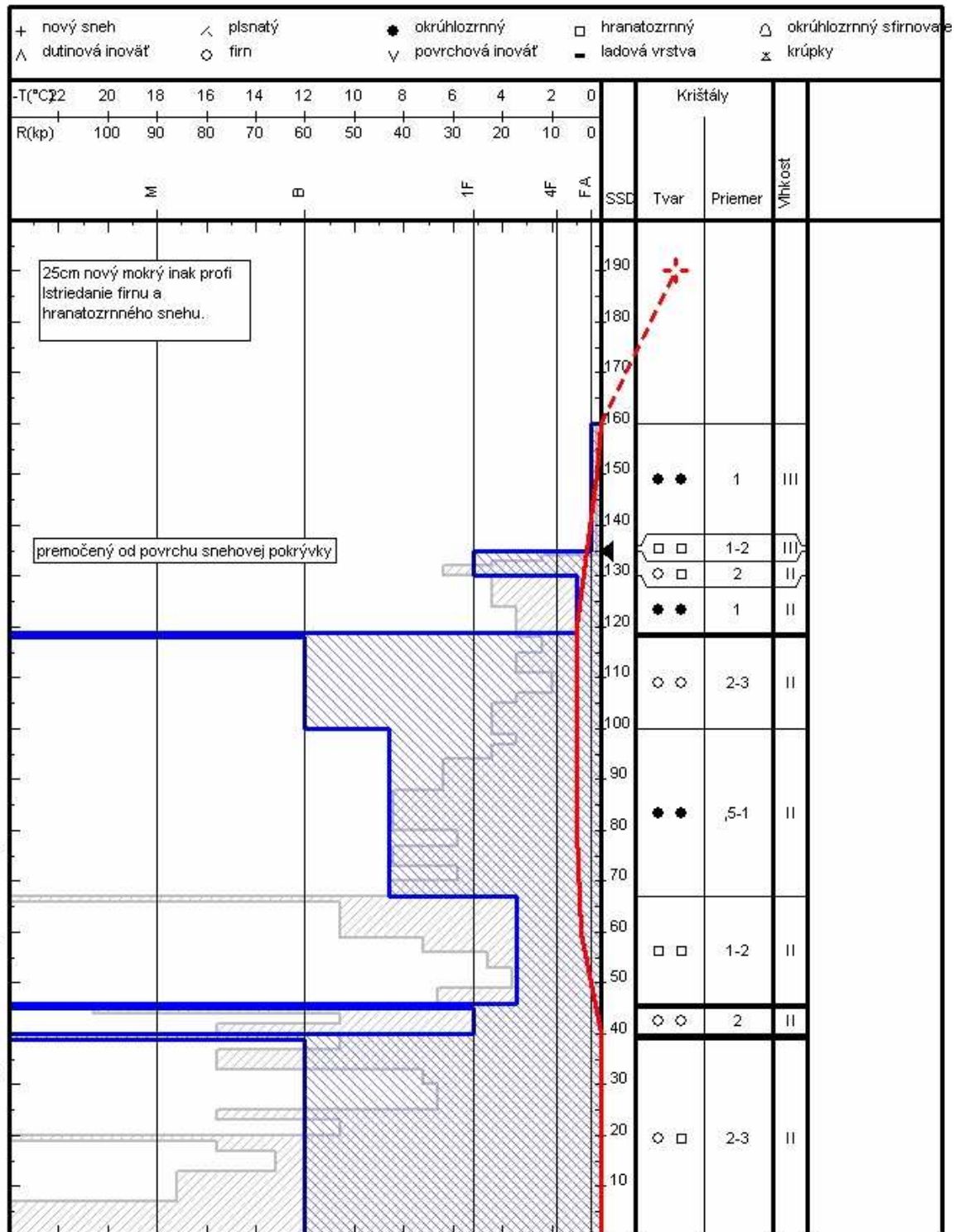
Poloha klznej vrstvy: --- cm Sklon: **20 °**

sila vetra: **3 m/s; -smer: 180 °**

Teplota: **3,0 °C**

Poznámky:

Oblačnosť: **Hmla,**



SPP - Version 2.1.1.37 (c) Sommer Mess-Systemtechnik, A-6842 Koblach

Horská záchranná služba - Stredisko lavinovej prevencie, Jasná

Ručný profil

Lokalita: **ZT - Hlina - Široký žľab**

Výška: **1752 m**

Dátum/čas:

15.04.2008/11:00

Pozorovateľ: Kyzek, Settey

Expozícia: J

Zrážky:

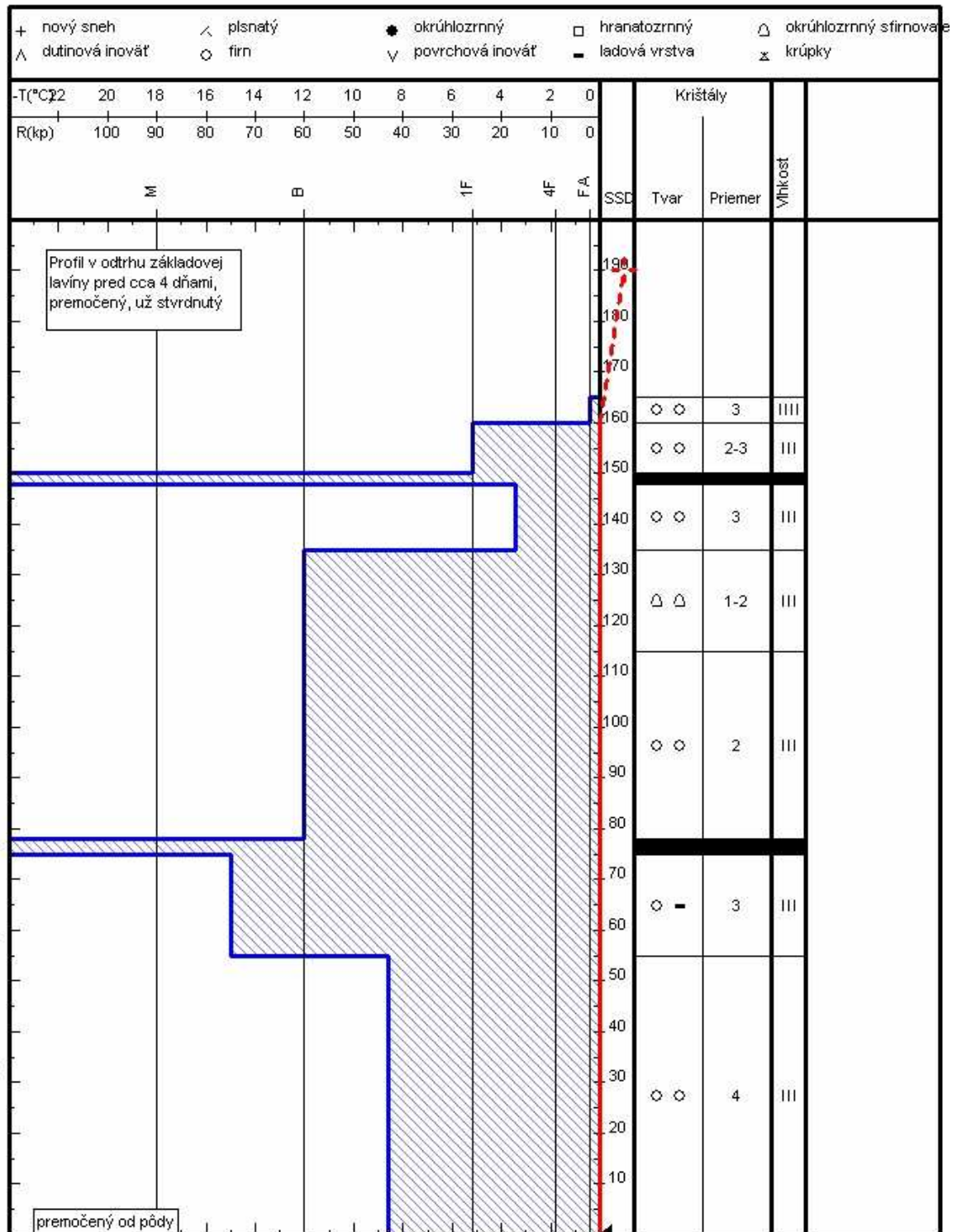
Poloha klznej vrstvy: --- cm Sklon: 33 °

sila vetra: m/s: -smer: °

Teplota: 1,0 °C

Poznámky:

Oblačnosť: 5/8 Stc



SPP Version 2.1.1.37 (c) Sommer Mess-Systemtechnik, A-6842 Koblach

Horská záchranná služba - Stredisko lavínovej prevencie, Jasná

Ručný profil

Lokalita: **VT Hincova veža**

Výška: **2305 m**

Dátum/čas:

24.04.2008/11:10

Pozorovateľ: Kyzek Peťo

Expozícia: JUH

Zrážky:

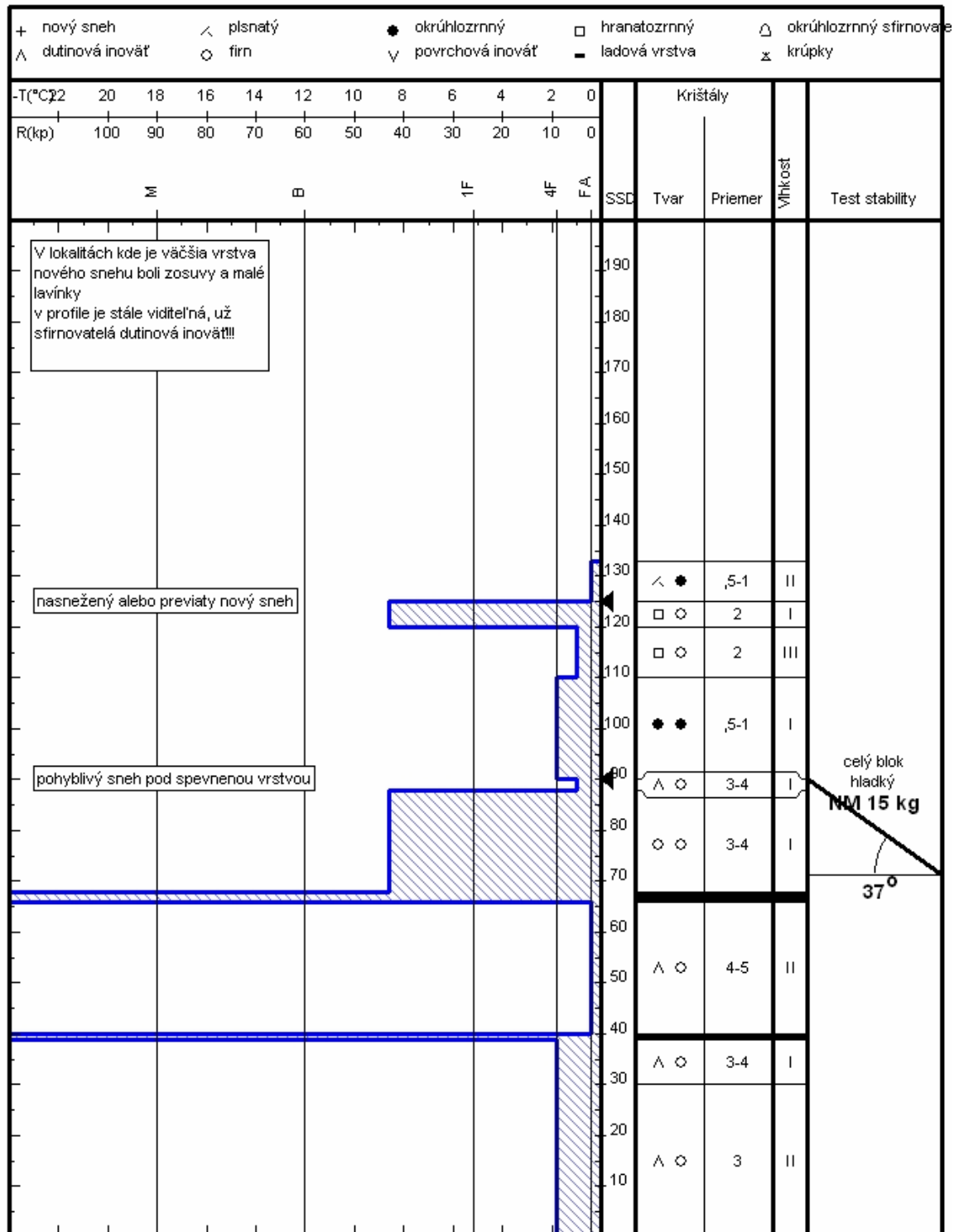
Poloha klznej vrstvy: --- cm Sklon: 37 °

sila vetra: 1 m/s: -smer: °

Teplota: -1,0 °C

Poznámky:

Oblačnosť: polojasno



SPP Version 2.1.1.37 (c) Sommer Mess-Systemtechnik, A-6842 Koblach