



Sneh a lavíny

Zima 2005 / 2006

Horská záchranná služba
Stredisko lavínovej prevencie
Demänovská dolina

Obsah ročenky

I.	Predslov.....	5
II.	Organizácia Strediska lavínovej prevencie.....	9
II.a	Personálne obsadenie SLP	9
II.b	Informácie o lavínovej situácii	9
III.	Počasie, sneh a lavíny	13
III.a	November 2005	13
III.b	December 2005.....	15
III.c	Január 2006.....	19
III.d	Február 2006.....	21
III.e	Marec 2006	23
III.f	Apríl 2006	26
IV.	Evidencia lavín	29
IV.a	Lavínové nešťastia	37
IV.b	Významné lavíny, zima 2005/2006.....	41
V.	Odborná činnosť Strediska lavínovej prevencie.....	44
V.a	Publikačná činnosť, školenia, semináre a prezentácie	45
V.b	Projekty	46
V.c	Diplomové práce	47
V.d	Posudky, odborné práce	48
V.e	Testy stability snehovej pokrývky odstrelom.....	49
V.f	Monitoring lavín.....	51
V.g	Medzinárodné kontakty	51
VI.	Plány a ciele Strediska lavínovej prevencie.....	55

**Jahresbericht 2005/2006
der Lawinenwarnzentrale des slowakischen Bergrettungsdienstes in Jasna**

Inhalt

I. Vorwort

II. Organisation der Lawinenwarnzentrale

II.a. Personal Besatzung der LWZ

II.b. Lawinenlageberichte in der Slowakei

III. Wetter, Schnee und Lawinen

III.a. November 2005

III.b. Dezember 2005

III.c. Januar 2006

III.d. Februar 2006

III.e. März 2006

III.f. April 2006

IV Lawinenstatistik

IVa Lawinenungluecke

IVb Schadenlawinen

V. Fachtaetigkeit der Lawinenwarnzentrale

V.a. Schulungen, Kursen, Seminare

V.b. Projekte

V.c. Diplomarbeiten

V.d. Gutachten und Facharbeiten

V.e. Lawinensprengung

V.f. Lawinenmonitoring

V.g. Internationale Kontakte

VI. Plaene und Ziele der Lawinenwarnzentrale



Contens of Annual Report

I. Preface

II. Organisation of Avalanche Centre

- II.a. Personal Occupation
- II.b. Information about Avalanche Situation

III. Weather, Snow and Avalanches

- III.a. November 2005
- III.b. December 2005
- III.c. January 2006
- III.d. February 2006
- III.e. March 2006
- III.f. April 2006

IV. Records of Avalanches (Avalanches File)

- IV.a. Avalanches Accidents
- IV.b. Great Avalanches

V. Special Activities of Avalanche Centre

- V.a. Training, Seminars and Presentations
- V.b. Projects
- V.c. Diploma Works
- V.d. Opinions, Special Works
- V.e. Stability Test of Snow Cover with Explosives
- V.f. Monitor of Avalanches
- V.g. International Contacts

VI. Aims and Goals of Avalanche Centre



I. Predslov

Uplynulá zimná sezóna 2005/06 bola nadpriemerná na snehové zrážky a výskyt veľkých lavín. V jej úvode sa stala najväčšia lavínová tragédia na Slovensku za posledných 31 rokov (od tragédie v Mengusovskej doline v roku 1974), keď lavína 31. decembra 2005 zničila tábor českých horolezcov v Spálenom žľabe, pričom 7 horolezcov prišlo o život. Mohutná mediálna kampaň v masovokomunikačných prostriedkoch po tejto tragédii mala za následok, že sme počas celej zimy už nezaznamenali žiadnu lavínovú nehodu s následkom zranenia alebo usmrtenia osôb.

Činnosť pracovníkov SLP za hodnotené obdobie možno zhrnúť do nasledovných bodov:

- v zimnom období denné vydávali informácie o lavínovej situácii v horstvách Slovenska a týždenne spracovávali priebeh počasia na www.laviny.sk a www.hzs.sk,
- mali 41 živých vstupov a relácií v médiách ohľadne aktuálnych lavínových situácií a napísali 8 článkov s lavínovou problematikou,
- za účelom získania podkladov pre informácie obsluhovali 4 meteorologické stanice v profile Chopka, spracovali meteorodáta zo 14 meteostaníc SHMÚ, 6 staníc IMGW, 10 staníc HZS a 6 staníc pozorovateľov SLP, vyhodnotili 81 snehových profilov z lavínových pohorí Slovenska,
- vykonávali evidenciu lavín pochôdzkami v teréne aj s použitím vrtuľníka MI 171 letky MV SR,
- pri zabezpečovaní komunikácií a zjazdoviek pomocou výbušnín vykonali odstrel 12 menších a 3 veľkých lavín,
- zabezpečili meracie sety a záchranné lavínové vaky pre všetky oblasti HZS,
- odprednášali a prakticky viedli lavínovú problematiku na 20 metodických akciách, v apríli 2006 vyškolili 23 lavínových špecialistov HZS,
- počas letnej sezóny v pracovných dňoch v spolupráci so strediskami HZS zverejňovali údaje o počasi s komentárom a prípadnými výstrahami pre návštevníkov hôr, vo víkendových dňoch túto úlohu prevzalo operačné stredisko HZS v Poprade,
- viedli 9 diplomových prác s lavínovou problematikou poslucháčov vysokých škôl s prírodovedným zameraním,
- spracovali 7 odborných štúdií z hľadiska ohrozenia frekventovaných komunikácií lavínami,
- preložili medzinárodný lavínový slovník a softvér na vyhodnotenie snehových profilov,
- zúčastnili sa 10-tich medzinárodných akcií, zorganizovali 2. stretnutie lavínových špecialistov Sudeto-Karpatských lavínových služieb, začali prípravu 14. kongresu Asociácie európskych lavínových služieb, ktorý sa bude konať vo Vysokých Tatrách v júni 2007,
- v spolupráci s R-HZS viedli projekt v rámci EU INTERREG – časť METEO (výber plôch pre automatické stanice, stretnutie odborníkov na meteorológiu, školenie lavínových špecialistov, verejné obstarávanie staníc, umiestnenie AWS – zmluvy, pozemky, prenájmy, školenie – METEO – administrátorská a užívateľská časť SW, administratíva so všetkými aktivitami METEO v rámci projektu).

Ročenka SLP 2005/2006 celkovo zahŕňa činnosť SLP za uplynulú zimnú sezónu. V tejto činnosti sú zahrnuté aj výkony lavínových pracovníkov z jednotlivých oblastí HZS, ktorým sa chceme poďakovať za spoluprácu. Taktiež sa chceme poďakovať za podporu našej činnosti Riaditeľstvu HZS, náčelníkom jednotlivých oblastí HZS a ŠS, vedeniu ÚCO MV SR, Letke MV SR, pyrotechnikom KaEÚ MV SR, Slovenskému hydrometeorologickému ústavu v Bratislave, Institutu Meteorologii i Gospodarki Wodnej v Krakove, pozorovateľom SLP a všetkým, ktorí podporili lavínovú prevenciu na Slovensku.

Ing. Ján PEŤO
Náčelník Strediska lavínovej prevencie Horskej záchranej služby







II. Organizácia Strediska lavínovej prevencie

Činnosť Strediska lavínovej prevencie Horskej záchrannej služby (ďalej len SLP) je zameraná na lavínovú prevenciu vo všetkých pohoriach na Slovensku. SLP má tri hlavné zamerania:

- § horská záchranná služba,
- § verejnosť,
- § zahraničie.

Popri zabezpečovaní týchto úloh sa zamestnanci zapájali do činností podľa potrieb jednotlivých zložiek HZS a vykonávali hospodársko-administratívne práce na zabezpečenie chodu SLP.

II.a Personálne obsadenie SLP

Stredisko lavínovej prevencie v zimnej sezóne 2005/2006 pracovalo v zložení:

- § **Ing. Ján PEŤO** – náčelník strediska,
- § **Ing. Roman ŠVANDA** – úsek preventívnych opatrení – odborný zamestnanec,
- § **Mgr. Filip KYZEK** - úsek preventívnych opatrení - odborný zamestnanec,
- § **Ing. Milan LIZUCH** – úsek meteorologických a snehomerných meraní - odborný zamestnanec,
- § **Juraj SETTEY** - úsek meteorologických a snehomerných meraní - odborný zamestnanec,

Pracovníci SLP úzko spolupracovali s lavínovými špecialistami jednotlivých oblastí HZS:

- § Vysoké Tatry – **Martin MATUŠEK**,
- § Západné Tatry – Sever – **Rudolf ŽUFFA**,
- § Západné Tatry – Juh – **Ján ŽIŠKA**,
- § Nízke Tatry – Sever – **Milan TATARKA**,
- § Nízke Tatry – Juh – **Miroslav NEMČOK**,
- § Veľká Fatra – **Milan PEŠKO**,
- § Malá Fatra – **Jozef BÁRDY**.

II.b Informácie o lavínovej situácii

Počas zimnej sezóny 2005/2006 vykonávali pracovníci SLP merania na 4 meteorologických staniciach SLP v profile Chopka (Jasná, Luková, Kosodrevina, Srdiečko). Každé ráno do 8,30 hod. odchyťovali meteorologické údaje, potrebné k posúdeniu lavínovej situácie na Slovensku z 10-tich synoptických (Lomnický štít, Štrbské pleso, Poprad, Chopok, Telgárt, Žilina, Liesek, Sliač, Prievidza, Kojšovská hoľa) a 4-roch klimatických staníc SHMÚ (Podbanské, Tatranská Lomnica, Skalnaté pleso, Javorina) cez počítačový modem z centrálnej databázy SHMÚ.



Cez Internet odoberalo SLP naviac dáta zo 6-tich tatranských staníc poľského IMGW (Zakopané, Kasprow vrch, Hala Gasienicova,

Polana Chocholovska, Päť stavov poľských, Hala Omak) cez centrálu IMGW v Krakove. Tieto správy boli doplnené hláseniami lavínových pracovníkov z 10 staníc HZS (Vrátna, Kubínska hoľa, Martinské hole, Donovaly, Tále, Čertovica, Žiarska dolina – ústie, Zverovka, Starý Smokovec, Čingov) a 6 staníc pozorovateľov SLP (Chata pod Chlebom, Kráľova studňa, Štefánikova chata, Kamenná chata na Chopku, Žiarska chata, Solisko).



Tendencia vývoja lavínových situácií bola každú hodinu monitorovaná posúdením meteorodát zo všetkých synoptických staníc na Slovensku a horských staníc v Poľsku, sledovaním údajov z automatických meteorologických staníc na Chopku a v Jasnej, družicových snímok, záberov z meteoradarov, predpovedných synoptických máp a všetkých druhov predpovedí počasia. Tento monitoring sa vykonával pomocou programu IMS od fi. MICROSTEP-MIS a prepojením pevnou linkou na počítačovú sieť SHMU, ktoré umožňujú nepretržitý odber číselných, grafických aj obrazových informácií z tejto siete v reálnom čase.

Meteorologické pozorovania boli doplnené meraniami vlastností snehovej pokrývky na 8 pozorovacích ploškach v jednotlivých pohoriach Slovenska, ktoré vykonávali pracovníci SLP v spolupráci s lavínovými špecialistami HZS. Celkom bolo na SLP v sezóne 2005/2006 vyhodnotených 81 nórskeho testu stability a profilov snehovej pokrývky.

Na základe získaných informácií bola denne zostavovaná informácia o lavínovej situácii na Slovensku. Začiatok vydávania správ bol 21. november 2005 a koniec 30. apríla 2006. Každá správa obsahovala - krátku charakteristiku poveternostných podmienok a snehovej pokrývky v hrebeňových polohách hôr, stupeň lavínového nebezpečenstva podľa medzinárodnej stupnice v jednotlivých pohoriach, pravdepodobné lokality výskytu lavín, rady pre návštevníkov hôr a tendenciu vývoja lavínového nebezpečenstva na najbližších 24 hod. Predbežné informácie boli pre záujemcov telefonicky k dispozícii denne už o 7,30 hod., oficiálna správa bola zostavená do 9,00 hod., umiestnená na nový informačný portál HZS www.laviny.sk a nahraná na automatický telefónny záznamník SLP na tel. číslo 044 5591 695.



Na internetovej stránke www.laviny.sk sa okrem tejto správy na ňom nachádzajú meteorodáta zo všetkých staníc HZS, podmienky na horách, výstrahy HZS, predpovede počasia, grafické zobrazenie vývoja lavínovej situácie za posledných 5 dní v jednotlivých pohoriach SR, grafické výstupy priebehu meteorologických z automatickej stanice v Jasnej, informácie o výskyte lavín a lavínových nešťastiach, správa o priebehu počasia za posledné obdobie, informácie o podmienkach vo vysokohorskom teréne, doplnené aktuálnymi fotografiami.

Správa o lavínovej situácii bola prostredníctvom IS HZS denne šírená e-mailom 6 médiám (poľský IMGW, SHMU, Rádio Tatry, TV Markíza, STV Text a Živá panoráma). Od 4. stupňa (veľké lavínové

nebezpečenstvo) bola výstraha šírená ďalším 13 mediám (Rádiá Twist, Expres, Východ, Tatry, denníky Pravda, Sme, Nový čas, Podtatranské noviny, Korzár, Tatranský dvojtýždenník, agentúram TASR, SITA, ÚCO). SLP malo viac ako 40 krátkych živých vstupov do médií (najčastejšie Slovenský rozhlas, Rádio Regina, Lumen, TA3, TV JOJ, STV, Český rozhlas a iné).





III. Počasie, sneh a lavíny


Priebeh počasia SLP vyhodnocovalo aj v tejto zimnej sezóne podľa údajov získaných na pozorovacích objektoch zriadených Horskou záchrannou službou v jednotlivých horských oblastiach, ako aj z meteorologických staníc SHMÚ (desiatich synoptických staníc - Lomnický štít (2634 mnm), Štrbské pleso (1355 mnm), Poprad (694 mnm), Chopok (2005 mnm), Telgárt (901 mnm), Žilina (310 mnm), Liesek (692 mnm), Sliač (314 mnm), Prievidza (260 mnm), Kojšovská hoľa (1242 mnm) a štyroch klimatických staníc – Podbanské (980 mnm), Tatranská Lomnica (810 mnm), Skalnaté pleso (1780 mnm), Javorina (1018 mnm)) a poľského IMGW (Zakopané (900 mnm), Kasprow vrch (1980 mnm), Hala Gasienicova (1500 mnm), Polana Chocholowska (1115 mnm), Páť stavov polskich (1660 mnm), Hala Ornak (1200 mnm)) a podľa pozorovaní pozorovateľov spolupracujúcich s SLP (Chata pod Chlebom (1413 mnm), Kráľova studňa (1250 mnm), Štefánikova chata (1728 mnm), Kamenná chata na Chopku (1990 mnm), Žiarska chata (1280 mnm), Solisko (1840 mnm)).

III.a November 2005

V prvej polovici novembra prevládalo veľmi stabilné počasie podmienené striedaním tlakových výší. Zároveň tým vrcholilo dlhotrvajúce bezzrážkové obdobie s častým výskytom inverzií, ktoré trvalo od októbra. Na horách bolo prevažne slnečno, pomerne teplo a väčšinou len so slabým vetrom. Teplota vzduchu klesala pod bod mrazu len v najvyšších polohách Tatier.

Zmena nastala 16.11. popoludní, kedy studený front postupujúci od západu priniesol ochladenie a hlavne zrážky. Tie boli spočiatku dažďové, v priebehu noci sa však zmenili na snehové a hranica sneženia sa do rána 17.11. znížila až na 300 m n.m. Na horách sa postupne začína vytvárať prvá súvislá snehová pokrývka v zimnej sezóne. Nasledujúce dni prechádzali naším územím jednotlivé frontálne systémy spojené so snežením alebo snehovými prehánkami. Každým dňom pripadlo na horách do 5 cm nového suchého snehu. Výnimkou boli Západné Tatry a lokálne aj severná časť Vysokých Tatier, kde cez víkend 19. a 20. novembra pripadlo nad hranicou lesa až 25 cm nového snehu a celková výška snehu dosiahla cez 50 cm. Tým, že v Západných Tatrách padal nový sneh na trávnatý podklad, spôsobil zvýšenie

lavínového nebezpečenstva na 2.stupeň – t.j. mierne lavínové nebezpečenstvo. V ostatných pohoriach dosahovala celková výška snehovej pokrývky do 20 cm, zotrvalovalo malé lavínové nebezpečenstvo – 1.stupeň.



Po krátkom jednoduchom vyjasnení 23.11. začala počasie opäť ovplyvňovať tlaková níz a s tým spojené sneženie na celom území Slovenska.

Prelomovým sa stal víkend 26. a 27., keď na Slovensko prenikol teplý front od juhu spojený s tlakovou nížou nad Maďarskom a Rumunskom. Ako prvé pohoria ho zachytili

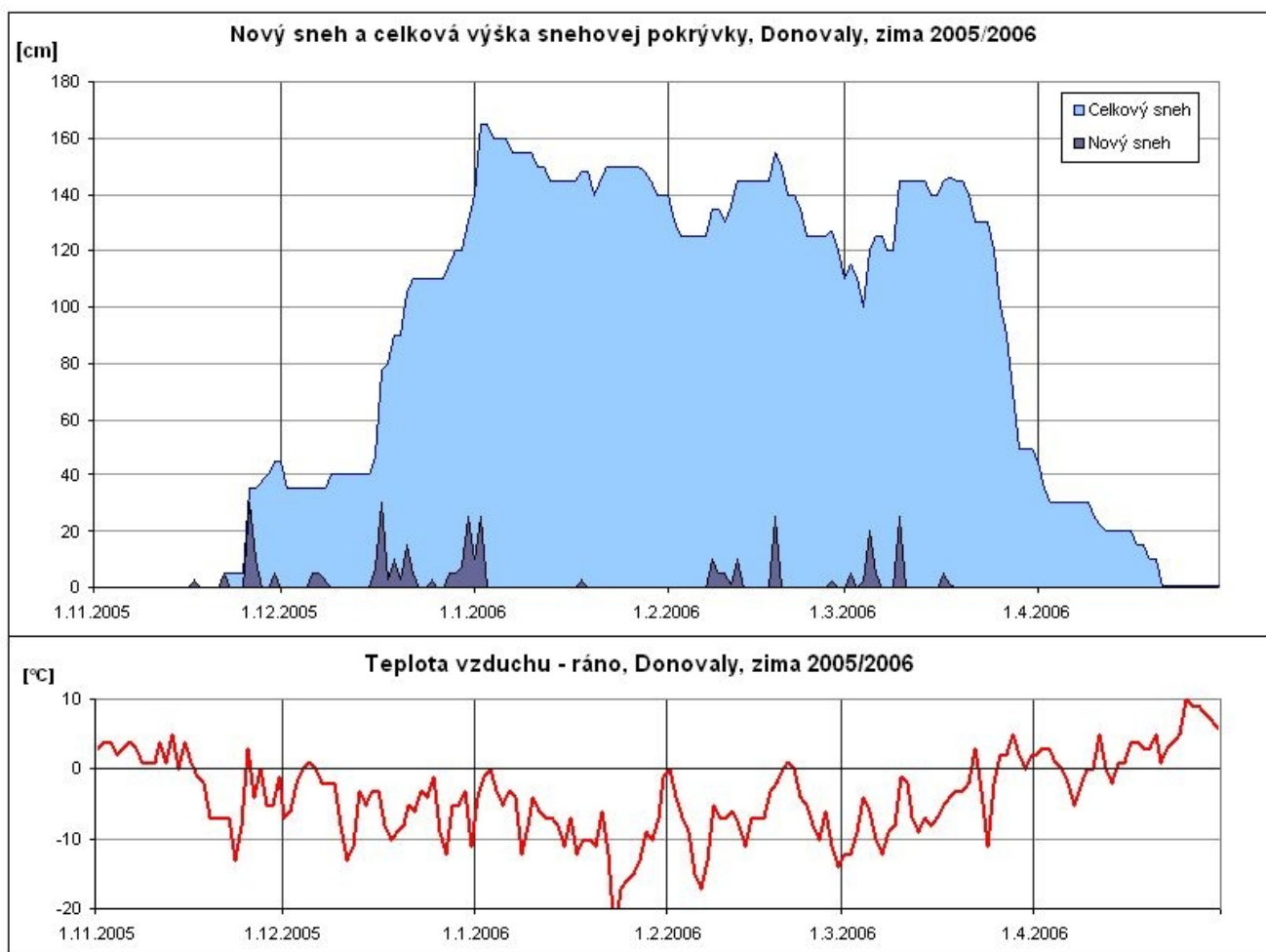
Veľká Fatra a Nízke Tatry. Do soboty rána pripadlo na Donovaloch 30 cm nového snehu. V priebehu dňa sa intenzívnejšie sneženie dostalo k Tatrám. Nasledujúcej noci a nedeľu ráno sa však hranica sneženia dočasne zdvihla až na 1200 m n.m. Pod touto hranicou intenzívne pršalo a nový mokrý sneh začal sadať. Do nedele rána pripadlo vo vyšších polohách opäť 30 cm nového vlhkého snehu. Počas víkendu bol na mnohých miestach zaznamenaný rekordný úhrn zrážok, v Jasnej až 87 mm (24-hodinový úhrn 63 mm!!!). Vďaka pohybu hranice sneženia sa prevažne vlhký až mokrý sneh „nalepil“ aj na hrebeňové časti pohorí Nízkych Tatier, Veľkej a Malej Fatry. Vo všetkých pohoriach sa vytvorilo mierne lavínové nebezpečenstvo, t.j. 2 stupeň so stúpajúcou tendenciou. V pondelok 28.11. sa ochladilo, snehová pokrývka sadla, lavínové nebezpečenstvo však naďalej zostáva mierne

lebo snehová pokrývka zostáva nedostatočne zviazaná hlavne s trávnatým podkladom.

Výskyt prvých lavín. Sneženie bolo sprevádzané silným južným vetrom, ktorý na severných svahoch vytvoril snehové preveje, vankúše a mäkké dosky. Práve v týchto lokalitách zaznamenávame aj prvé zimné lavíny. V Nízkych Tatrách zpod Chopka do Lukovej dolinky a v Západných Tatrách z Volovca do Smutnej doliny.

Ku koncu mesiaca dosahuje snehová pokrývka v jednotlivých pohoriach nasledovnú výšku:

Vysoké Tatry - 20 až 90 cm,
Západné Tatry – 20 až 70 cm,
Nízke Tatry – 25 až 80 cm,
Veľká Fatra - 25 až 70 cm a
Malá Fatra – 15 až 60 cm.



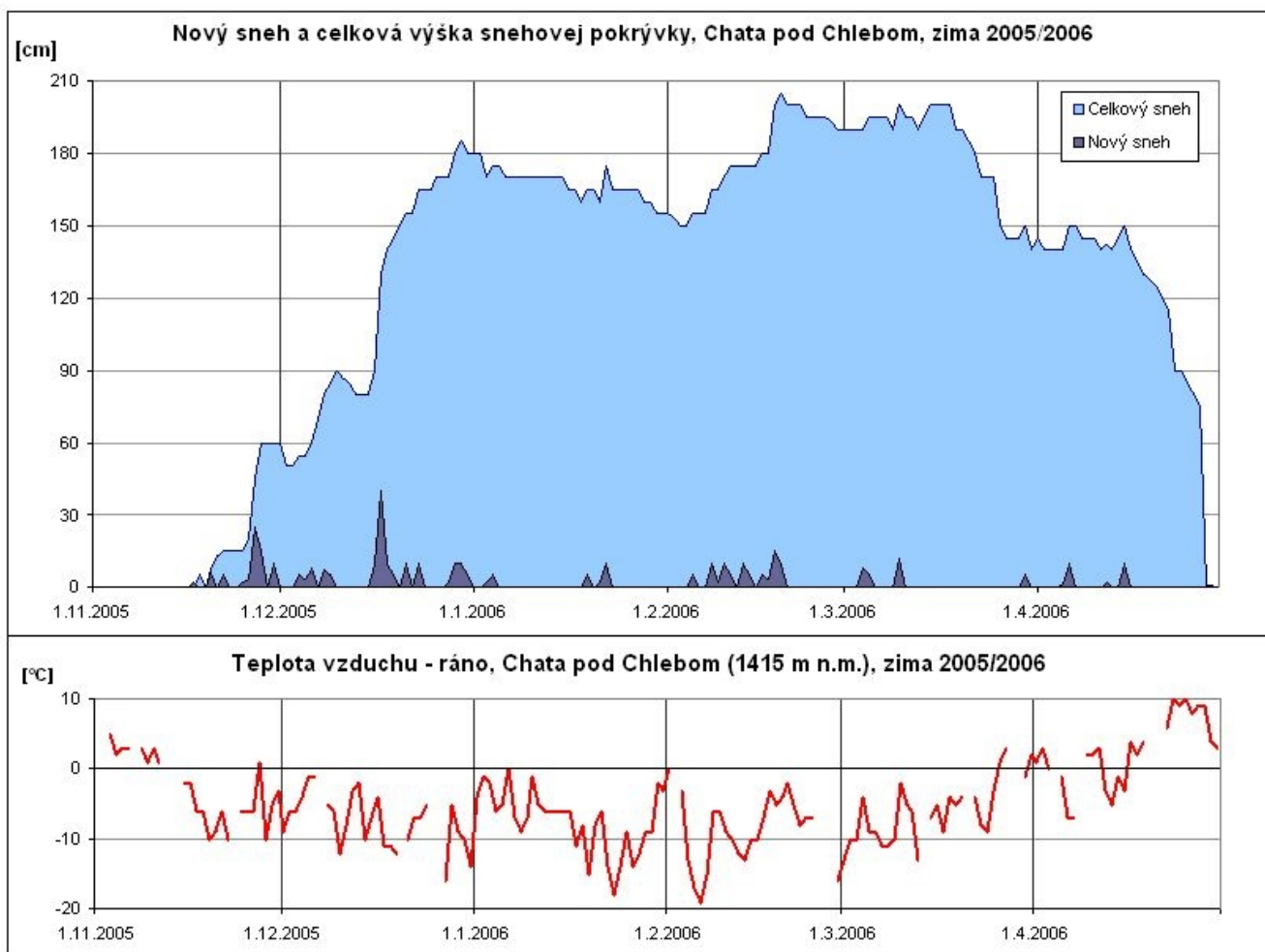
III.b December 2005

Oteplenie v prvom týždni (3. až 6. decembra 2005)

Počas prvého decembrového týždňa nastalo výrazné oteplenie spojené s intenzívnymi zrážkami. Dalo by sa povedať, že nastala veľmi podobná situácia ako týždeň predtým (26-27.11.). Teplý front prúdiaci od juhu až juhovýchodu priniesol zrážky, ktoré boli približne od nadmorskej výšky 1200 m snehové, pod touto hranicou dažďové. Tento front najviac zachytili Nízke Tatry, Veľká Fatra a Vysoké Tatry. Zrážkovo najbohatší deň bol utorok 6.12., kedy do stredy rána spadlo miestami až 50 mm zrážok, spolu za obdobie 4 dní až cez 80 mm (Jasná 85,2 mm). V polohách nad 1100-1200 m napadlo v úhrne od 25 do 60 cm nového snehu.

Zvýšené lavínové nebezpečenstvo – 3. stupeň (7. až 10. decembra 2005)

Od 7.12. sa ochladzovalo, premočený a vlhký ťažký sneh v nižších a stredných polohách (cca do 1500 m n.m.) začal od povrchu premrzáť, no vo vnútri a najmä pri trávnom podklade zostal vlhký až mokrý, čo spôsobilo výskyt menších, prevažne základových lavín. Naopak, vo vyšších polohách (nad 1500 m n.m.) sa najmä na severných svahoch a žľaboch vplyvom predchádzajúceho sneženia vytvorili snehové vankúše, preveje a mäkké dosky, v týchto miestach sa vykytli aj menšie povrchové lavíny. Vo vysokohorskom teréne všetkých pohorí bolo preto v dňoch od 7.-10.12. vyhlásené zvýšené lavínové nebezpečenstvo, t.j. 3.stupeň z 5-dielnej medzinárodnej stupnice.



Inverzné počasie (10. až 14. decembra 2005)

Počas víkendu 10. a 11.12. zasiahol naše územie od severozápadu výbežok vyššieho tlaku vzduchu. Ten priniesol stabilné bezzrážkové obdobie so slabým vetrom. Na horách bolo krásne snečné počasie, v nižších a stredných polohách bolo zamračené – hmlisto, hranica oblačnosti sa pohybovala od 1200-1600 m n.m.. Teplota vzduchu na horách v priebehu pondelka 12.12. stúpala aj v najvyšších polohách Vysokých Tatier až na 0°C, v lokalite Kosodrevina v Nízkych Tatrách (1500 m n.m.) až na +9°C. Dôsledkom inverzie bola aj extrémne veľká dohľadnosť, pondelok a utorok až 150 km.

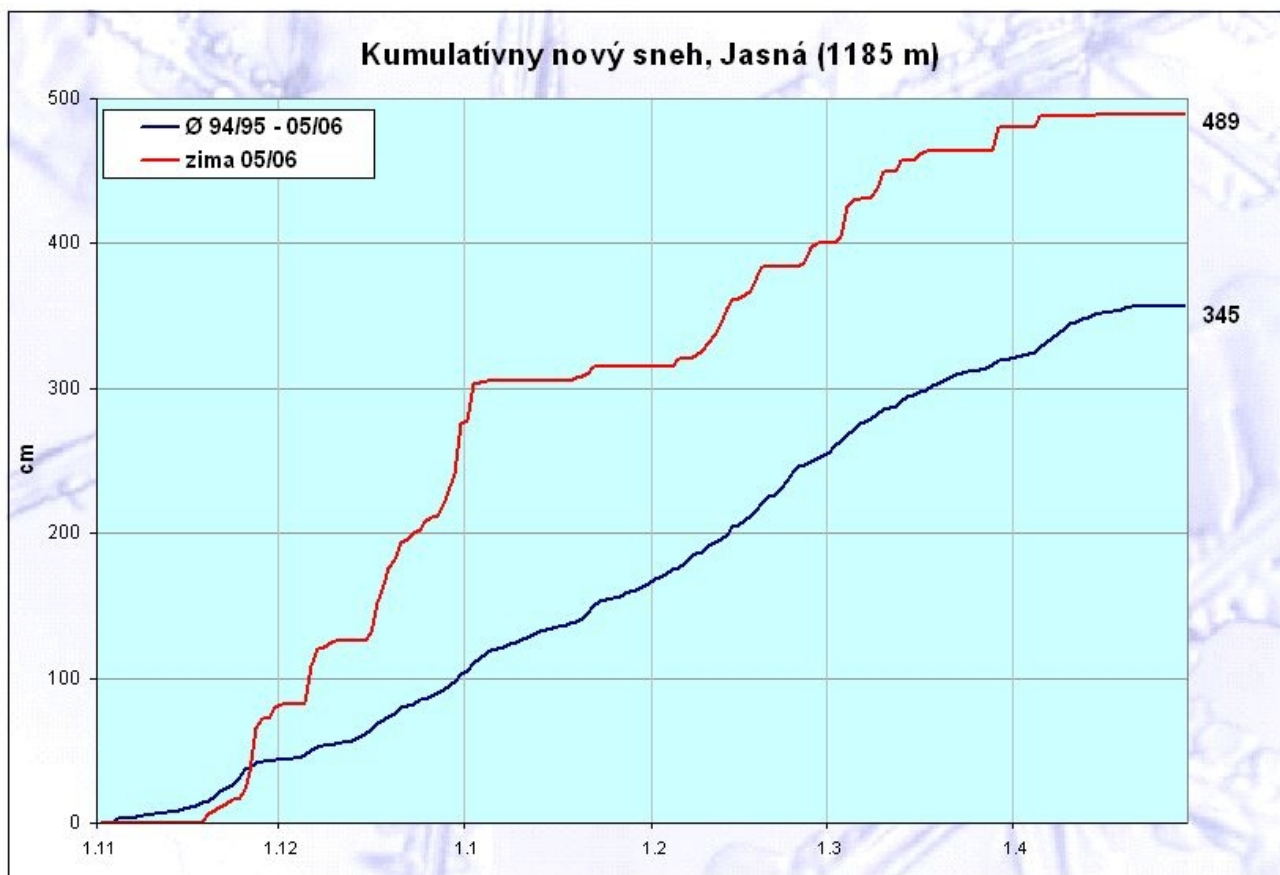
Obdobie sneženia a búrlivého vetra.

Po predchádzajúcom inverznom počasi prenikol na Slovensko v noci zo 16. na 17. decembra od severozápadu studený a zároveň vlhký front. Priniesol intenzívne sneženie, ktoré pretrvávalo niekoľko dní. Počas spomínanej

noci napadlo na horách od 20 do 40 cm nového suchého snehu, celkovo za periódu sneženia, trvajúcu do 20. decembra, pripadlo od 50 do 80 cm nového snehu. Prechod frontu bol spojený s veľmi silným vetrom, ktorý dosahoval na mnohých miestach silu víchrice s rýchlosťou cez 25 m/s, v nárazoch až 40 m/s!!!.

Búrlivý nárazový vietor pretrvával ešte niekoľko dní. To malo za výsledok odvatie snehu z hrebeňových častí pohorí a ukladanie na záveterných, prevažne juhovýchodných expozíciách. Výška snehovej pokrývky sa preto vyvíjala veľmi nerovnomerne, na hrebeňoch dochádzalo dokonca k úbytku snehu, v dolinách a záveterných svahoch naopak k vysokému prírastku. Vytvárali sa veľmi nestabilné snehové útvary – snehové vankúše, dosky a preveje.

Dôsledkom sneženia a silného vetra sa vo vysokohorskom teréne všetkých pohorí



Slovenska vytvorilo od 17. decembra zvýšené lavínové nebezpečenstvo, t.j. 3. stupeň so stúpajúcou tendenciou. V dňoch 21. a 22. decembra až veľké lavínové nebezpečenstvo – t.j. 4. stupeň.

Striedanie mierneho oteplenia a ochladenia.

Od 22. do 25. decembra sa mierne oteplilo, teplota vzduchu vystúpila v polohách do 1200 m. n. m. až na 0° C. Počas tohto obdobia bol zaznamenaný výskyt niekoľkých menších a stredných základových lavín na trávnom podklade.

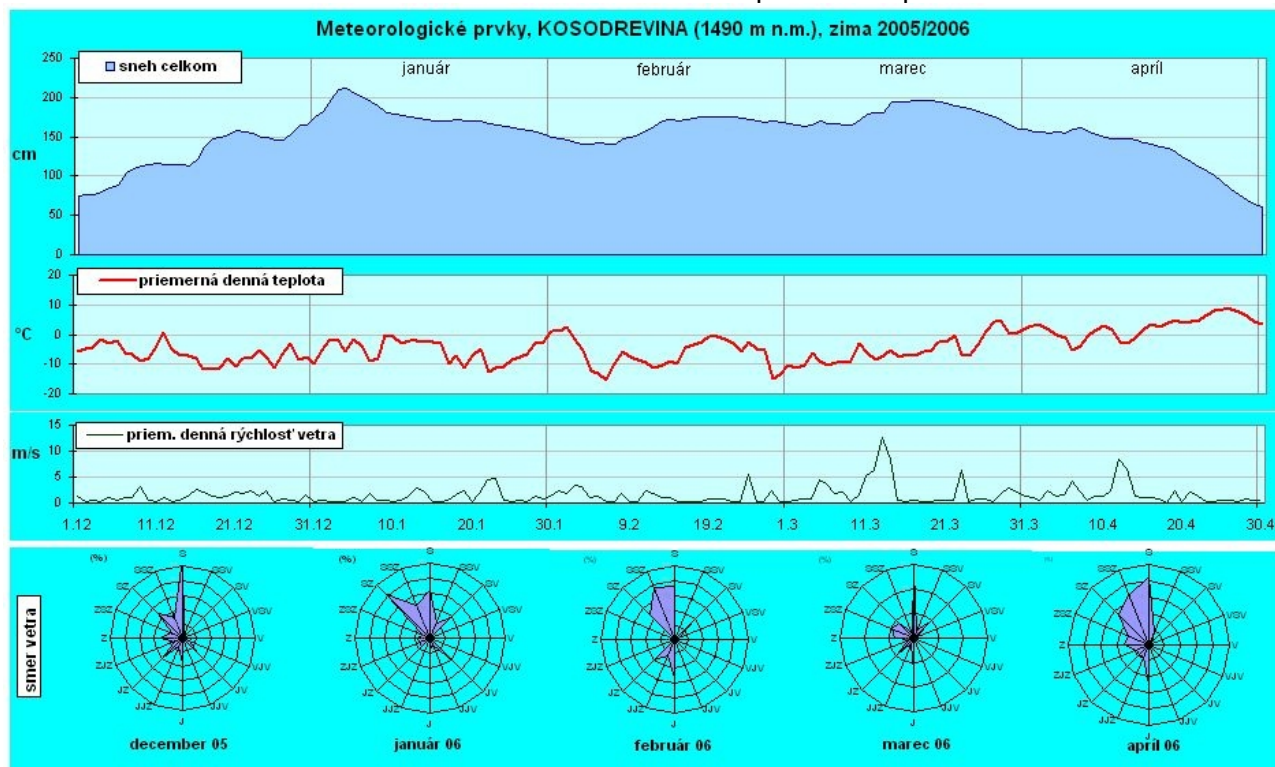
V dňoch 26. a 27. decembra sa prechodne ochladilo, čo spôsobilo sadnutie a spevnenie snehovej pokrývky. Lavínové nebezpečenstvo sa znížilo na mierne – 2. stupeň.

28. decembra sa opäť otepluje, teplota vzduchu stúpala nad bod mrazu až aj v polohách 1300 m. n. m. Rozdiel bol však medzi východným a západným Slovenskom viac ako 3° C, lebo teplé južné prúdenie zasiahlo najmä východnú časť územia.

Intenzívne sneženie

Na Slovensko sa postupne od 28. presúvajú jednotlivé fronty od juhu. Ich výsledkom boli intenzívne zrážky a postupné oteplenie. Najintenzívnejšie sneženie bolo v priebehu dňa 30. kedy za 24 hodín pripadlo od 15 do 40 cm nového suchého snehu. Od 31. sa postupne oteplovalo a ďalšie sneženie sa pomaly dvíhalo od 500 až po 1200 m n.m. (2.1.). Pod touto hranicou pršalo. Celkovo pripadlo na horách vo výškach nad 1200 m v priebehu niekoľkých dní od 50 do 100 cm nového snehu. Obdobie sneženia bolo sprevádzané silným južným vetrom, ktorý sneh na mnohých miestach odfúkal na severnú stranu pohorí a vytvoril nebezpečné preveje. Najväčší úhrn nového snehu bol, takisto ako počas predchádzajúcich južných prúdení, zaznamenaný v Nízkych Tatrách. Výška snehovej pokrývky je tu výrazne nadpriemerná.

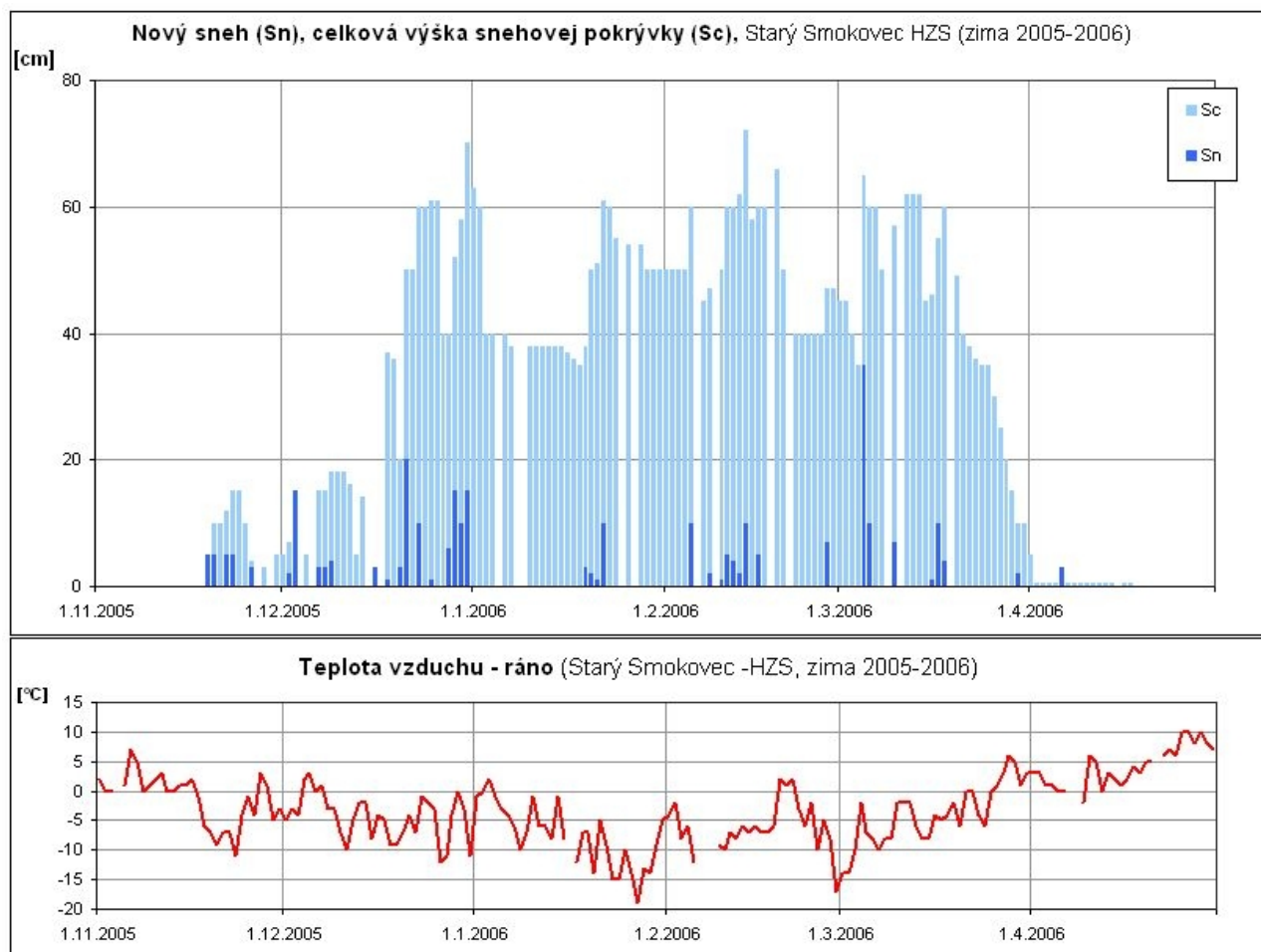
Dôsledkom spomínaných meteorologických faktorov bolo na horách od poludnia 30.12. vyhlásené veľké lavínové nebezpečenstvo, t.j. 4. stupeň, ktoré pretrvávalo v Tatrách do 2.1.,



v Nízkyh Tatrách a Fatráh v dôsledku oteplenia do 3.2.2006.

Potvrdením veľkého lavínového nebezpečenstva bol aj výskyt viacerých

povrchových doskových lavín. Pri jednej z nich - zo Spáleného žľabu v Roháčskej doline zahynulo až 7 ľudí.



III.c Január 2006

Povrchové lavíny z predchádzajúcich dní vystriedali, vďaka otepleniu, lavíny základové. Ich početnosť bola vysoká, a takmer výlučne v pohoriach s hôľnym typom reliéfu.

Inverzné počasie 7. až 17. 1. 2006

Slovensko zasiahla mohutná tlaková výš, počas ktorej sa udržalo stabilné slnečné počasie až 11 dní. Postupne sa vytvorila výrazná teplotná inverzia spojená s nízkou oblačnosťou a hmlou v kotlinách a na podhorí s teplotami pod -15°C . Na horách bolo krásne slnečné počasie väčšinou len so slabým vetrom a veľmi teplo. Na južných expozíciách hôr vo výškach 1300 m n.m. teplota vzduchu v priebehu dňa vystúpila až na $+8^{\circ}\text{C}$. Počas tohto obdobia bolo zaznamenaných aj niekoľko základových lavín na južných svahoch hôľných

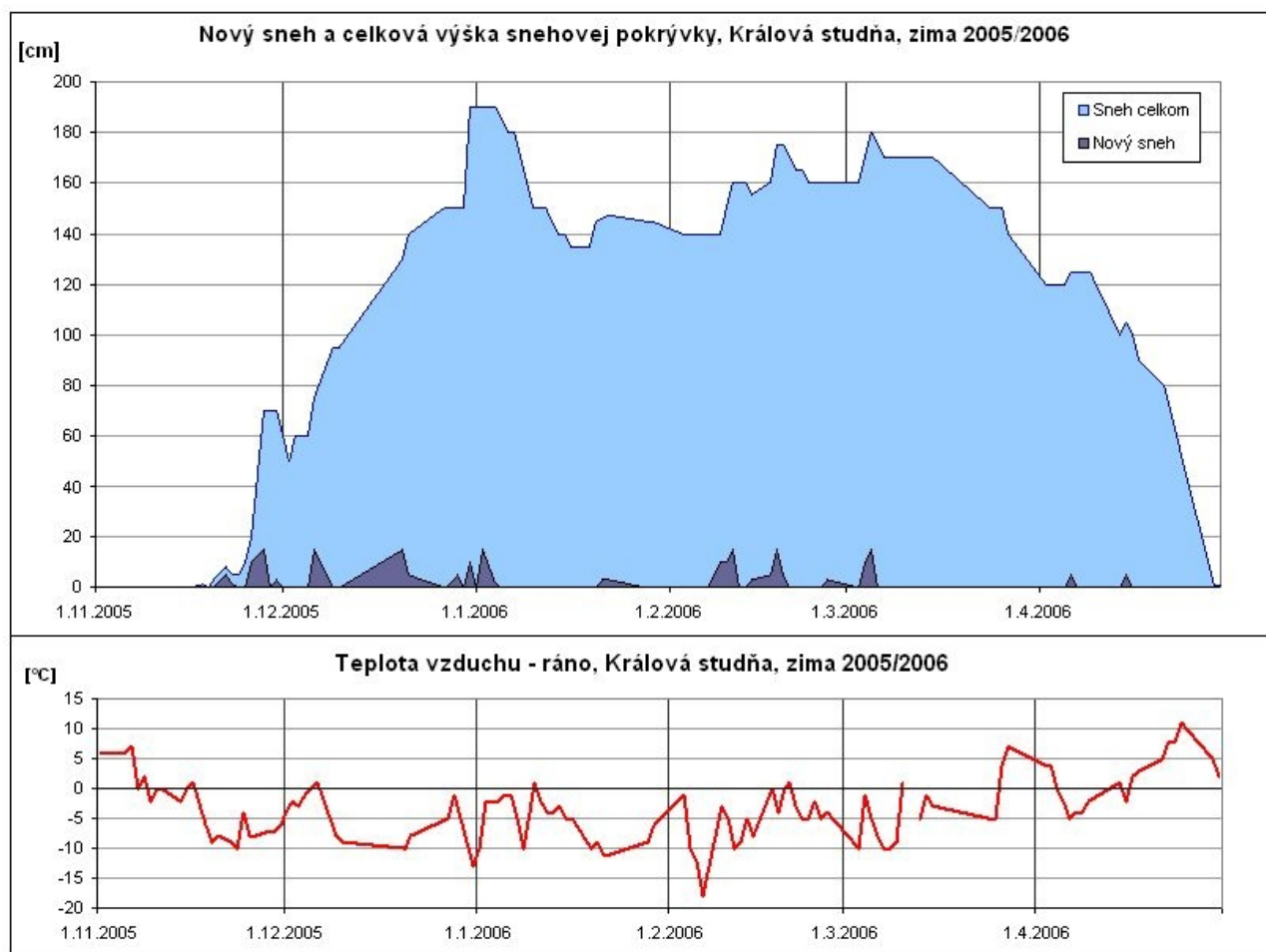
pohorí do výšky 1700 m n.m.

Snehová pokrývka sa striedaním kladných a záporných teplôt stabilizovala, na jej povrchu sa však na mnohých miestach vytvorila kôra a povrchová inoväť.

Zmena počasia nastala 17.1 popoludní, kedy nad naše územie postupujú od juhozápadu jednotlivé frontálne systémy, ktoré priniesli ochladenie a slabé sneženie.

Extrémne zimné počasie, 19.-22.1

Príchodu arktického vzduchu nad naše územie predchádzalo zosilnenie severozápadného vetra, ktorý dosahoval rýchlosť cez 70 km/hod. Samotný arktický vzduch sa na Slovensko dostal v nedeľu 22.1. v priebehu dňa. Teplota vzduchu na horách klesla o 10 až 15°C , a to



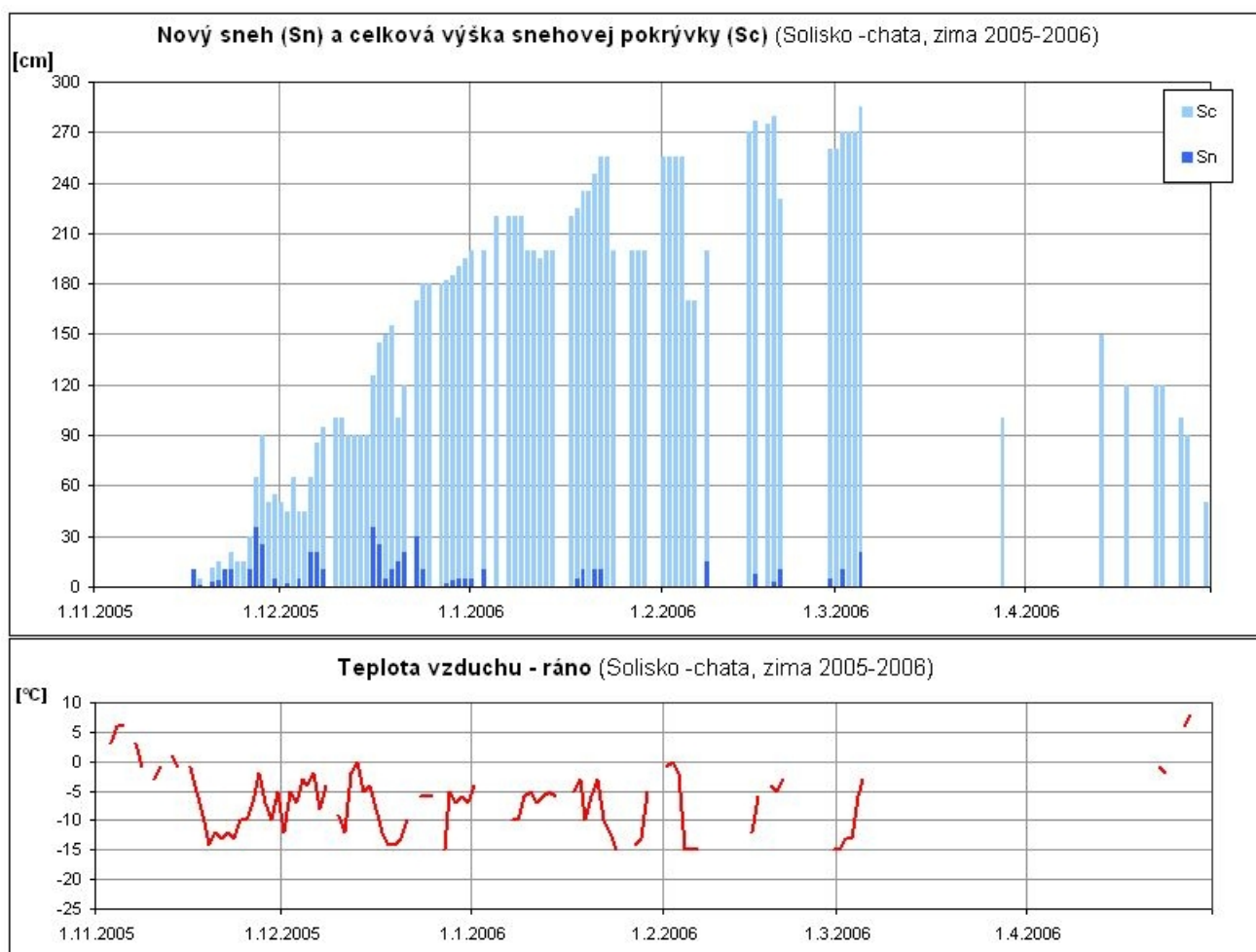
až pod -20°C , čo je teplota typická skôr pre horské doliny a kotliny. Pociť chladu znásoboval búrlivý severozápadný vietor s nárazmi s rýchlosťou cez 100 km/hod.

Okrem mrazivých teplôt nám arktický vzduch priniesol slnečné, bezrážkové počasie.

Vytvorenie inverzie, 23.1.-2.2.

Po utíšení vetra a vďaka prílevu teplejšieho vzduchu vo vyšších polohách sa nad naším územím postupne začala vytvárať teplotná

inverzia. Studený vzduch z hôr klesal do dolín a kotlin, kde teplota vzduchu nad ráno klesala až pod -25°C . V týždni od 23. do 28.1. bolo v kotlinách zaznamenaných niekoľko arktických dní, čiže dní - kedy maximálna teplota vzduchu nevstúpi nad -10°C . Na horách postupne minimálna teplota v noci neklesala pod -10°C a maximálna stúpala nad 0°C . Najteplejšie bolo na prelome januára a februára vo výškach od 1000 do 1500 m n.m., na južných svahoch hôr teplota vzduchu stúpala až na $+9^{\circ}\text{C}$.



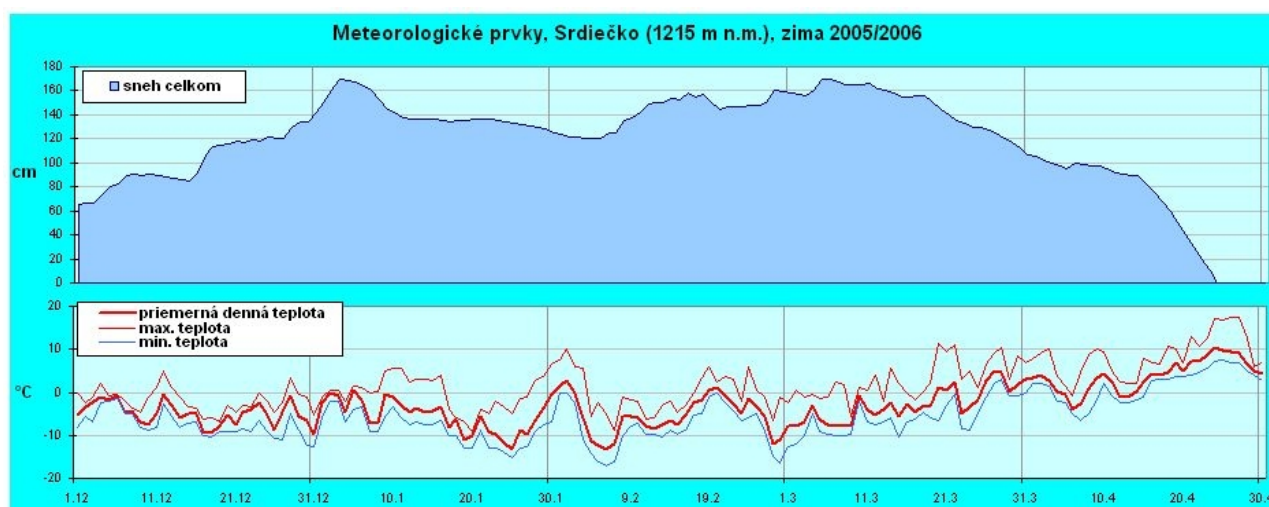
III.d Február 2006

Obdobie bez výraznejšej zmeny v počasí 3.-6.2.

Po predchádzajúcej dlhotrvajúcej inverzii sa počasie na Slovensku výraznejšie nezmenilo ani prechodom jedného nevýrazného frontu (4.2.) počas ktorého napadlo len niekoľko cm nového snehu. Väčšinou prevládala tlaková výš, počas ktorej bolo prevažne pekné počasie. Lavínové nebezpečenstvo bolo malé až mierne (1. a 2. stupeň).

stabilizovanie. Lavínové nebezpečenstvo sa v Tatrách znížilo na 3. stupeň, v ostatných pohoriach na 2. stupeň.

V noci z 15. na 16. februára sa cez naše územie opäť presúval frontálny systém od juhojuhozápadu, ktorý priniesol ďalšie sneženie a mierne oteplenie.



Obdobie sneženia 7.-14.2.

Zmena nastala príchodom jednotlivých frontálnych systémov od severozápadu. Počas prvých dní napadlo v pohoriach Slovenska od 15 do 25 cm snehu, sneženie sa neskôr zintenzívnilo počas severného prúdenia najmä na severnej strane Tatier, kde napadlo ďalších 30 až 50 cm snehu. Sneženie bolo sprevádzané silným severným vetrom, ktorý nový sneh previeval na záveterné svahy, žľaby a kuloáre, kde sa vytvorili málo stabilné snehové dosky, vankúše a preveje. Lavínové nebezpečenstvo sa preto v pohorí Západné Tatry zvýšilo dňa 13. na veľké – 4. stupeň, utorok 14. už aj vo Vysokých Tatrách.

V stredu 15. sa počasie prechodne zlepšilo - vyjasnilo sa, mierne sa oteplilo, čo malo vplyv na sadanie snehovej pokrývky a jej mierne

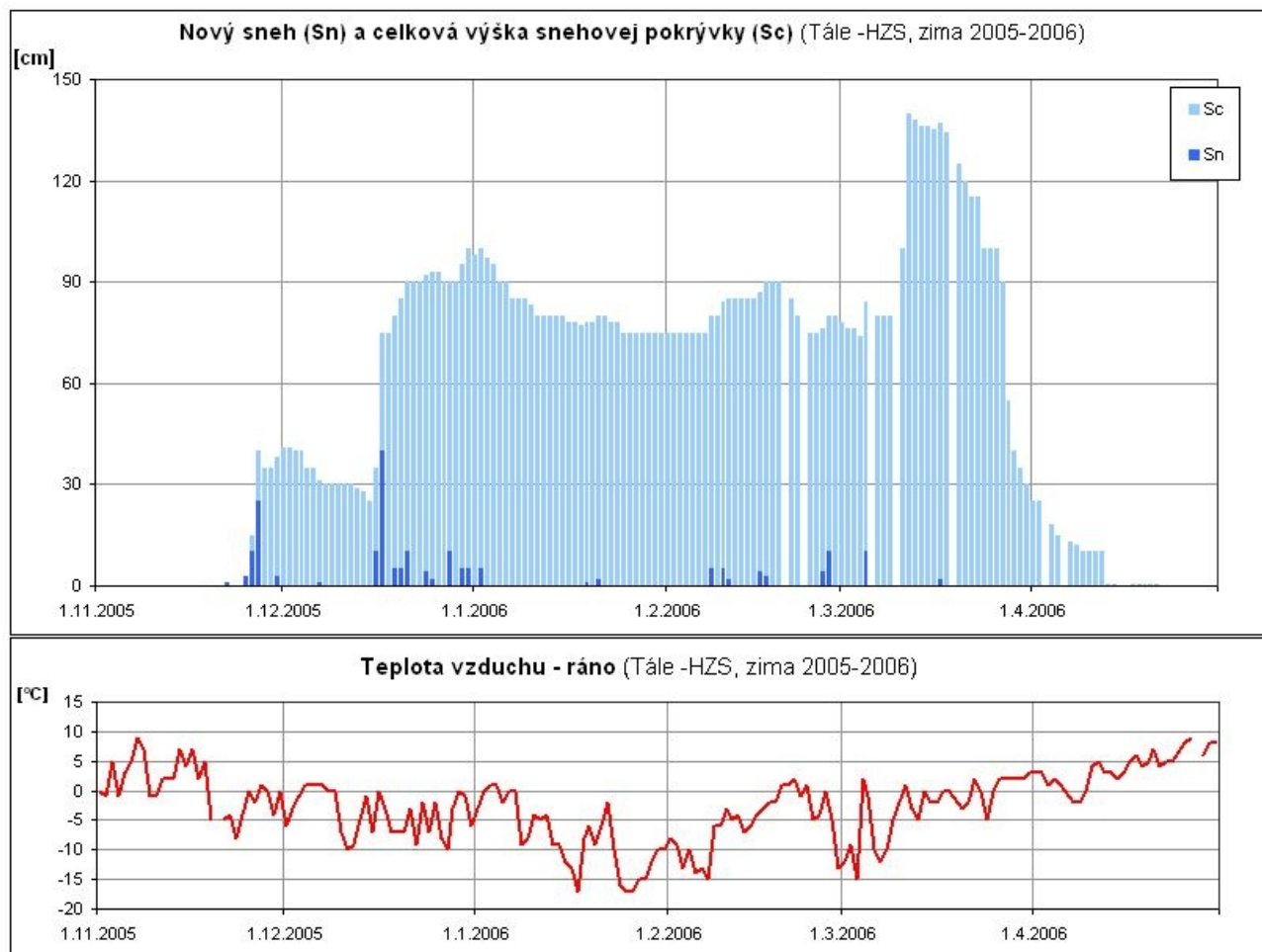
Výrazné oteplenie 17. - 21.2.

Po predchádzajúcom období sneženia a záporných teplôt, prišiel nad Slovensko od západu teplý front, ktorý priniesol prvé výrazné oteplenie počas tejto zimy. Izoterma 0°C sa v priebehu dňa dvíhala až do výšky 1800 m n.m. Počas tohto obdobia napadlo vo vysokohorskom prostredí od 15 do 40 cm prevažne vlhkého snehu, pod hranicou 1200 m pršalo. Najsilnejšie sneženie bolo pri prechode frontu 17.2. kedy napadlo miestami cez 20 cm snehu, ktorý bol počas silného vetra ukladajú na záveterné svahy. Dôsledkom sneženia a oteplenia bolo počas celého obdobia vyhlásené zvýšené lavínové nebezpečenstvo (3. stupeň). Zaznamenaných bolo viacero lavín, prevažne na trávnatých svahoch, ale aj na južných svahoch Vysokých Tatier. Menšie lavíny a snehové splazy na atypických

lavínových dráhach zasiahli v mnohých prípadoch aj štátne cesty v oblasti Donovalov, Horného Jelenca, Harmanca, Strečna, Hubovej, Kľačian-Dierovej a Manínskej Tiesňavy.

**Ochladenie a nástup premenlivého počasia
22. Februára až začiatok marca**

Počas tohto obdobia prechádzali cez naše územie nevýrazné fronty. Striedali sa dni s pekným slnečným počasím a dni so snežením, počas ktorých napadlo 5-15 cm nového prachového snehu. Postupne sa ochladzovalo, teplota vzduchu sa na horách pohybovala od -20 do -5°C. Lavínová aktivita zaznamenaná nebola.



III.e Marec 2006

Zvýšené lavínové nebezpečenstvo 5. až 7. marca.

4. marca postupne od juhozápadu prechádza Slovenskom studený a vlhký front, ktorý priniesol intenzívne sneženie. Na horách, ale aj v kotlinách severného Slovenska napadlo za 24 hodín od 15 do 40 cm nového prachového snehu. Tým sa zvýšilo lavínové nebezpečenstvo na 3.stupeň. Zaznamenaných bolo viacero povrchových lavín zo suchého snehu, napr. pod Derešmi v Nízkych Tatrách, Veverkov žľab vo Vysokých Tatrách, Príslop a Prostredný grúň v Západných Tatrách atď.

Oteplenie so snežením, 9. až 11. marca.

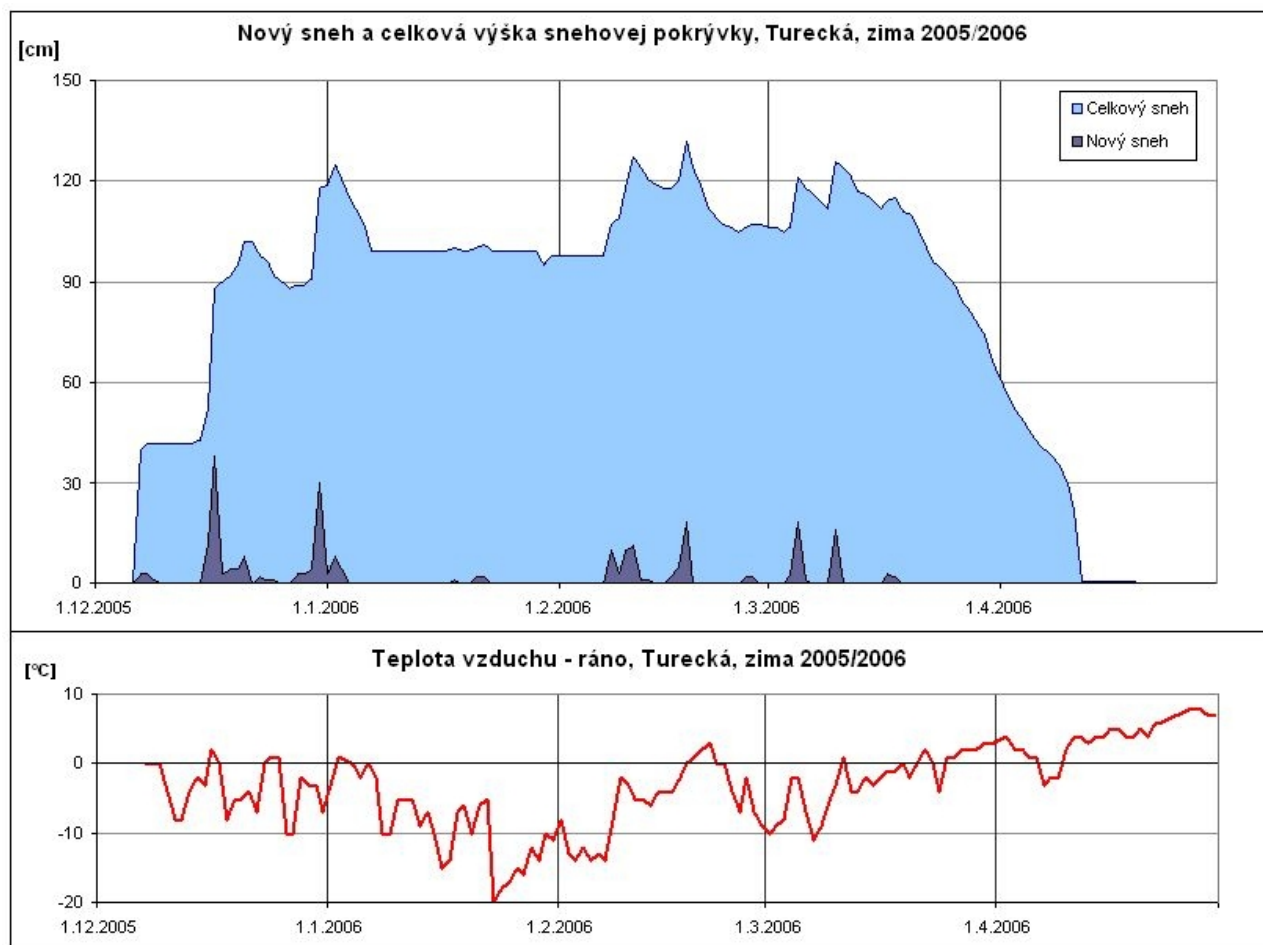
Príchodom teplého frontu od juhozápadu sa nad naše územie dostal teplý a vlhký vzduch, z ktorého napadlo počas 2 dní od 10 do 35 cm nového snehu. Oteplenie bolo krátkodobé ale

silné, nulová izoterma teploty vzduchu vystúpila 10.3. až do výšky 1600 m n.m. Pod hranicou 1000-1200 m pršalo.



Silný vietor ako výrazný lavínový faktor, 12. až 14. marca.

Od nedele 12. začína byť počasie na Slovensku ovplyvňované silným



severovýchodným prúdením, počas ktorého sa ochladilo a napadlo do 15 cm nového suchého snehu. Vietor sa zosiloval, dosahoval rýchlosť cez 20 m/s, a to nielen na hrebeňoch ale aj na svahoch vo forme silného padavého vetra. To malo za následok odvievanie snehu z predchádzajúcich snežení na záveterné juhozápadné až západné svahy a do pásma lesa. Výška nového naviateho snehu dosahovala miestami viac ako 1 meter.

Počas dní 13-14.3. bolo zaznamenaných viacero povrchových prachových lavín, ktoré mali pásmo odtrhu v nižších častiach lavínových dráh, často tesne nad hranicou lesa. Lavíny boli zaznamenané napr. v doline Trangošky v Nízkych Tatrách, v Žiarskej doline v Západných Tatrách, v oboch prípadoch lavíny zasiahli prístupové trasy na horské chaty. Lavíny spôsobili aj menšie škody na lesnom poraste.

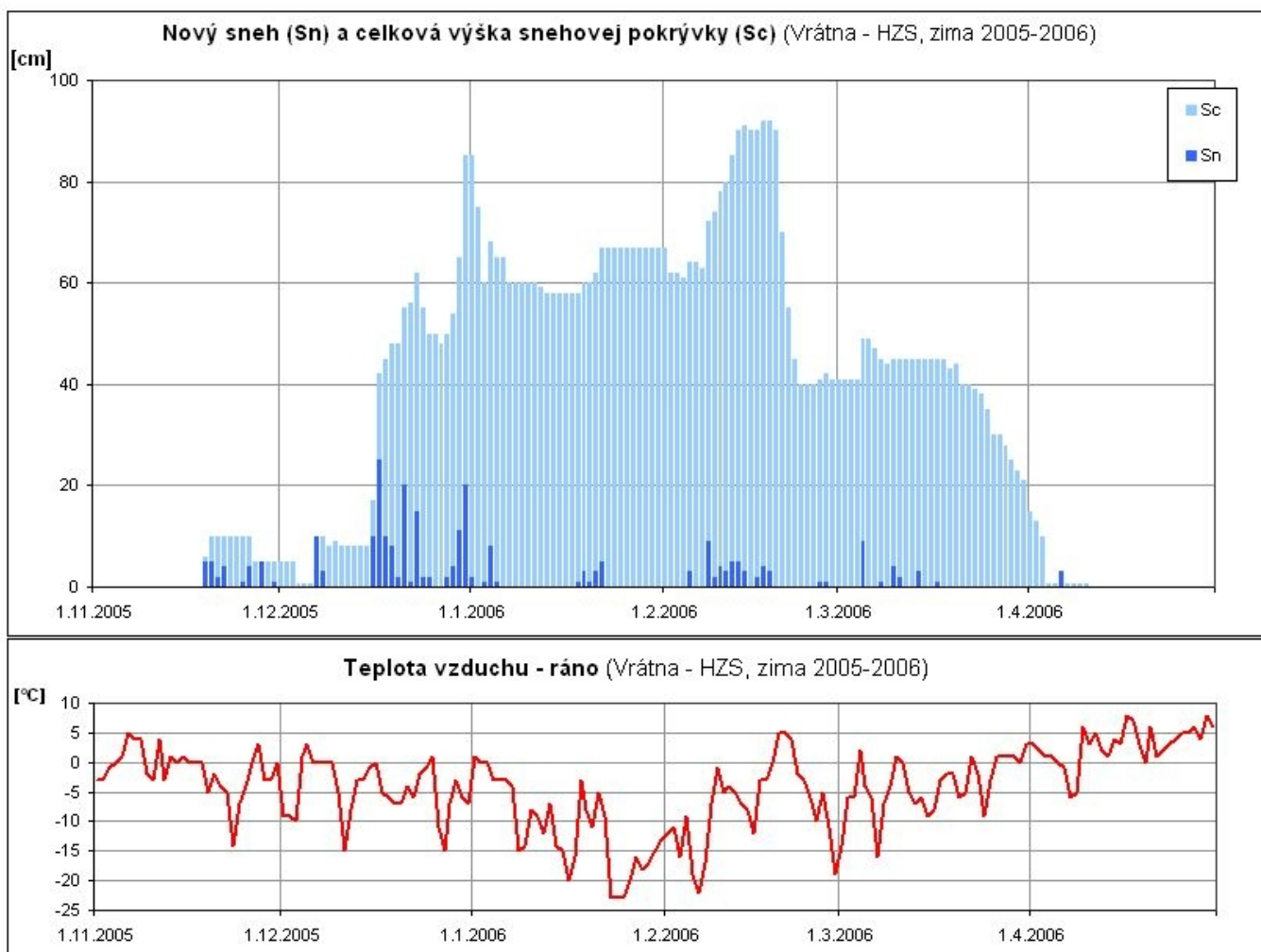
Jarné oteplenie 19. až -28. marca

V priebehu nedele 19. sa nad naším územím rozpadáva oblačnosť a postupne sa vyjasňuje. Od západu prúdi teplý vzduch – na horách sa výrazne otepluje.

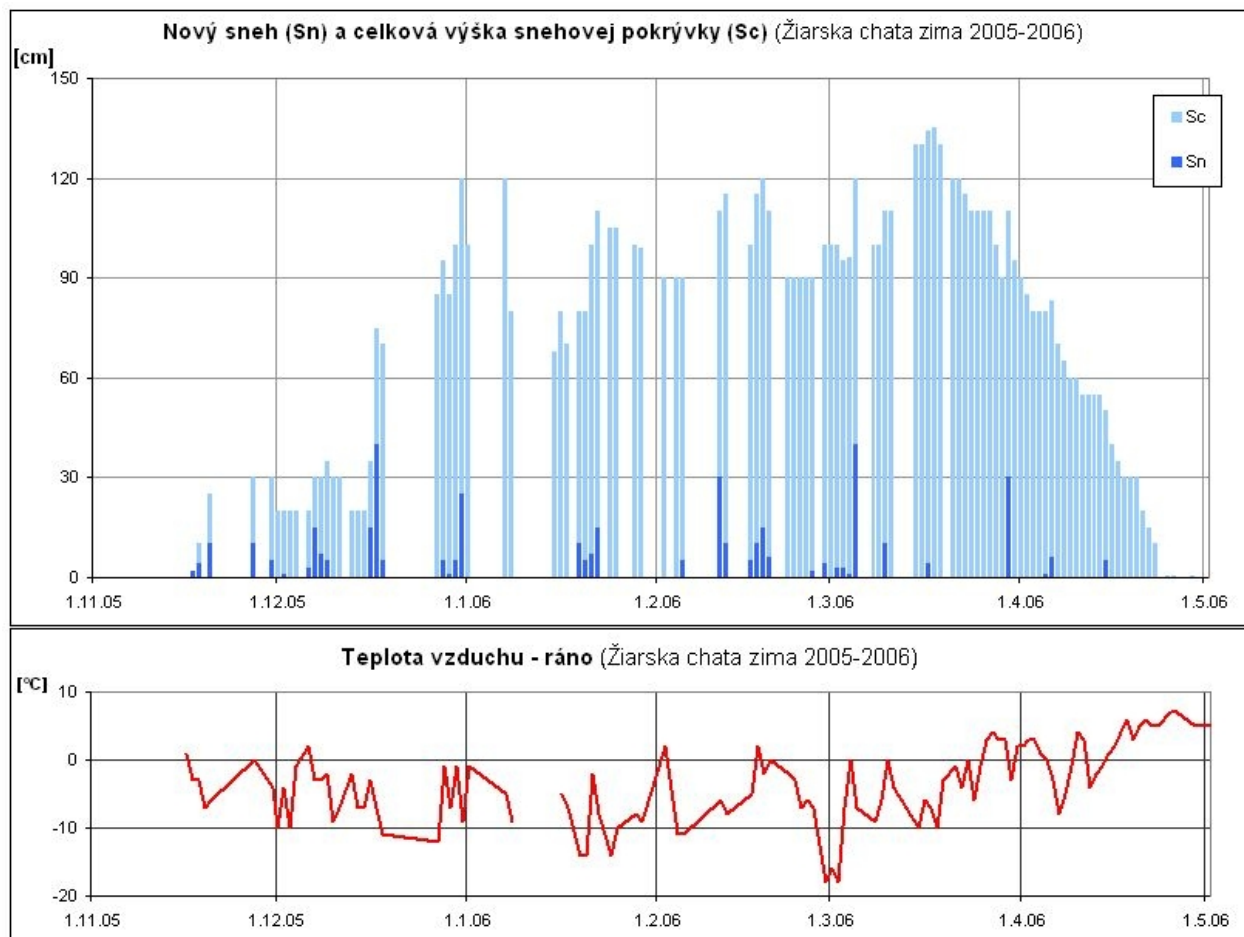
Maximálna denná teplota vzduchu dosahovala kladné hodnoty aj vo výškach okolo 2000 m .n.m. Od 23. marca prevládalo zamračené počasie, s prehánkami a dažďom, od hranice 2000-2200 m n.m. so snežením. Snehová pokrývka sa v nižších a stredných polohách premočila v celom profile, čo malo za následok zosuv prevažne základových lavín v pohoriach s hôlnym typom reliéfu.

Ochladenie a sneženie 29. až 30. marca

V priebehu dňa 29.3. sa postupne od severozápadu ochladzovalo a prichádzajúce zrážky sa menili z dažďových na snehové. Hranica sneženia sa znížila na 900 m n.m. Pripadlo do 15 cm, v najvyšších polohách



Tatier 30 cm nového snehu, ktorý bol spolu so silným vetrom prefúkaný na zúveterné svahy. Stará snehová pokrývka vplyvom záporných teplôt stvrdla, bola nosná a na jej povrchu sa nachádzala vrstva nového snehu.



III.f Apríl 2006

Daždivé počasie 31. marca až 4. apríla

Po krátkom predchádzajúcom ochladení sa opäť oteplilo a vo väčšine hôr prevládalo daždivé počasie. Snežilo len v najvyšších polohách Tatier, približne od 1800-2000 m n.m.

Opätovné ochladenie 5. až 8. apríla

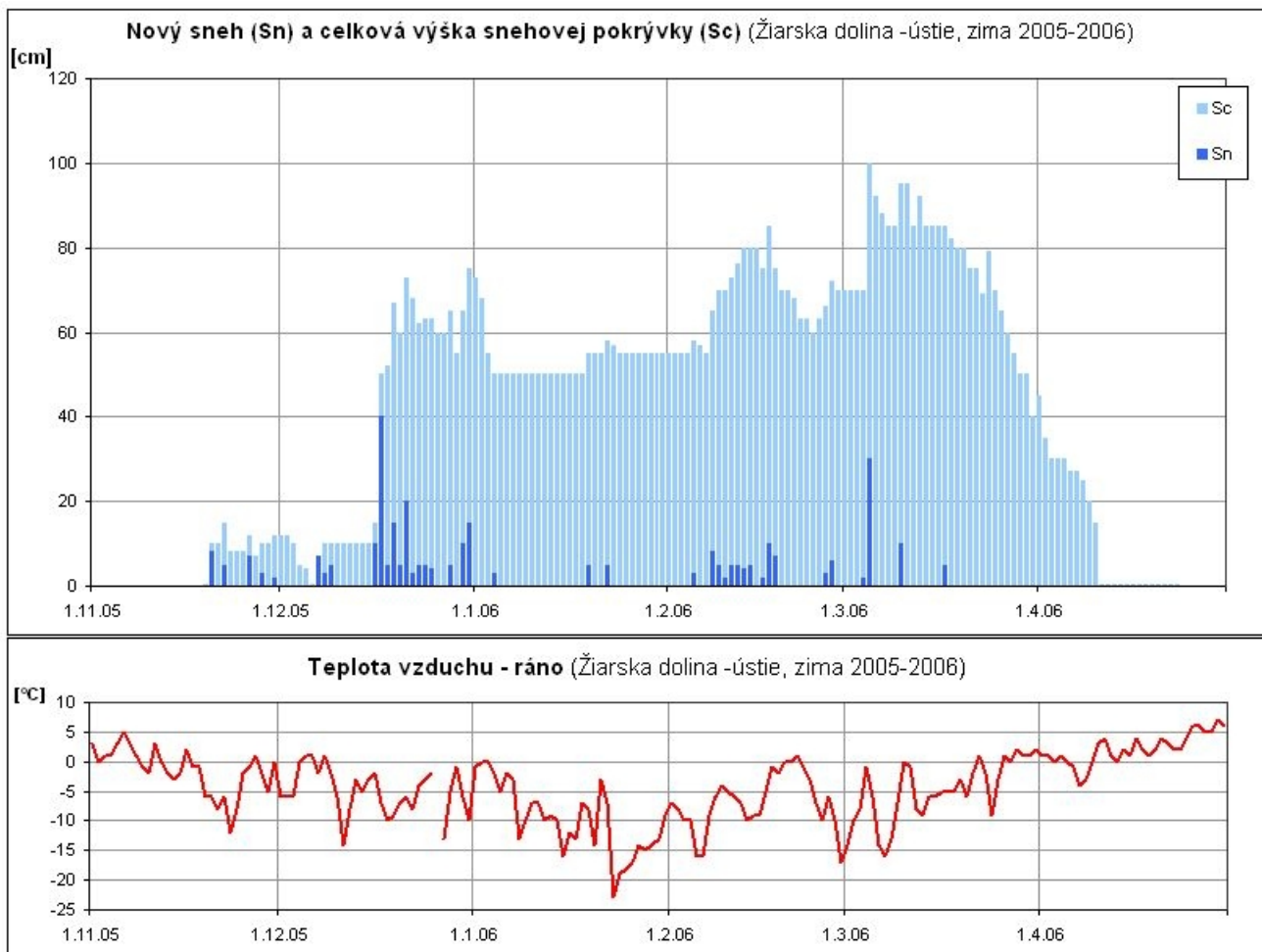
Nad naše územie sa dostáva studený vzduch, teplota na horách sa postupne znížila na -6 až -12°C. Počas dní 5/6.4. sa hranica sneženia znížila až pod 1000 m n.m., napadlo od 5 do 30 cm prevažne suchého snehu. Ten bol navyše silným južným vetrom previaty na záveterné svahy. Nový sneh sa so starým zmrznutým snehom nestihol zviazať, lavínové nebezpečenstvo stúplo na 2-3. stupeň (mierne

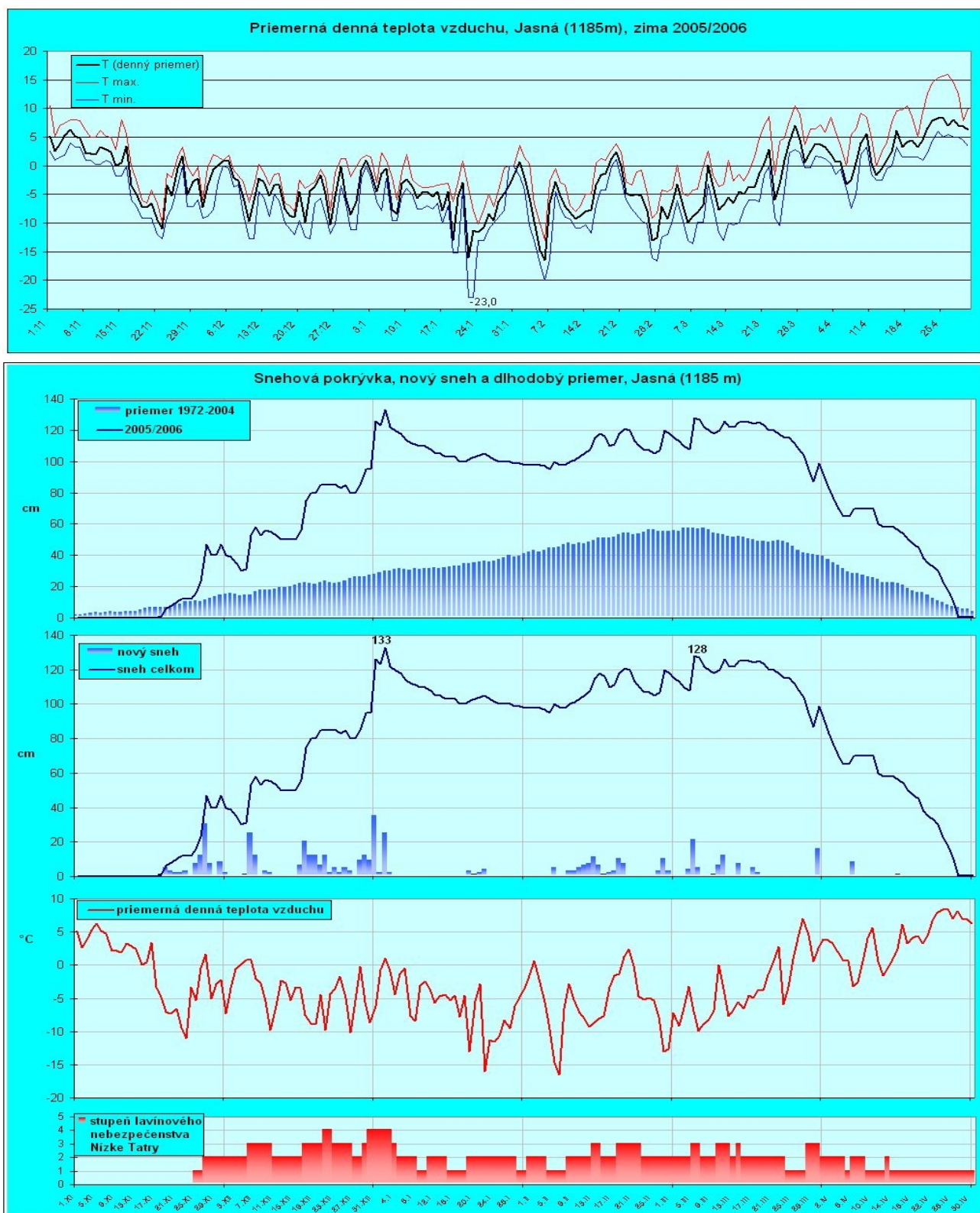
až zvýšené), na niekoľkých miestach boli zaznamenané lavíny s mechanickým uvoľnením.

Od piatka 7. do 9. apríla prevládalo slnečné počasie.

Premenlivé počasie 10. až 20. apríla

Prechod jednotlivých frontálnych systémov mal za následok veľmi premenlivé počasie s výskytom zrážok, neustáleho ochladzovania a otepľovania a so silným vetrom. Striedali sa slnečné dni so zrážkovými dňami, hranica sneženia sa pohybovala najskôr okolo 1200 m, ďalšie dni od 1600-1800 m n.m. Súvislá snehová pokrývka bola na južných stranách od 1000 m, na severných od 800 m n.m.





Silné oteplenie a úbytok snehu na horách, 21. až 27. apríla

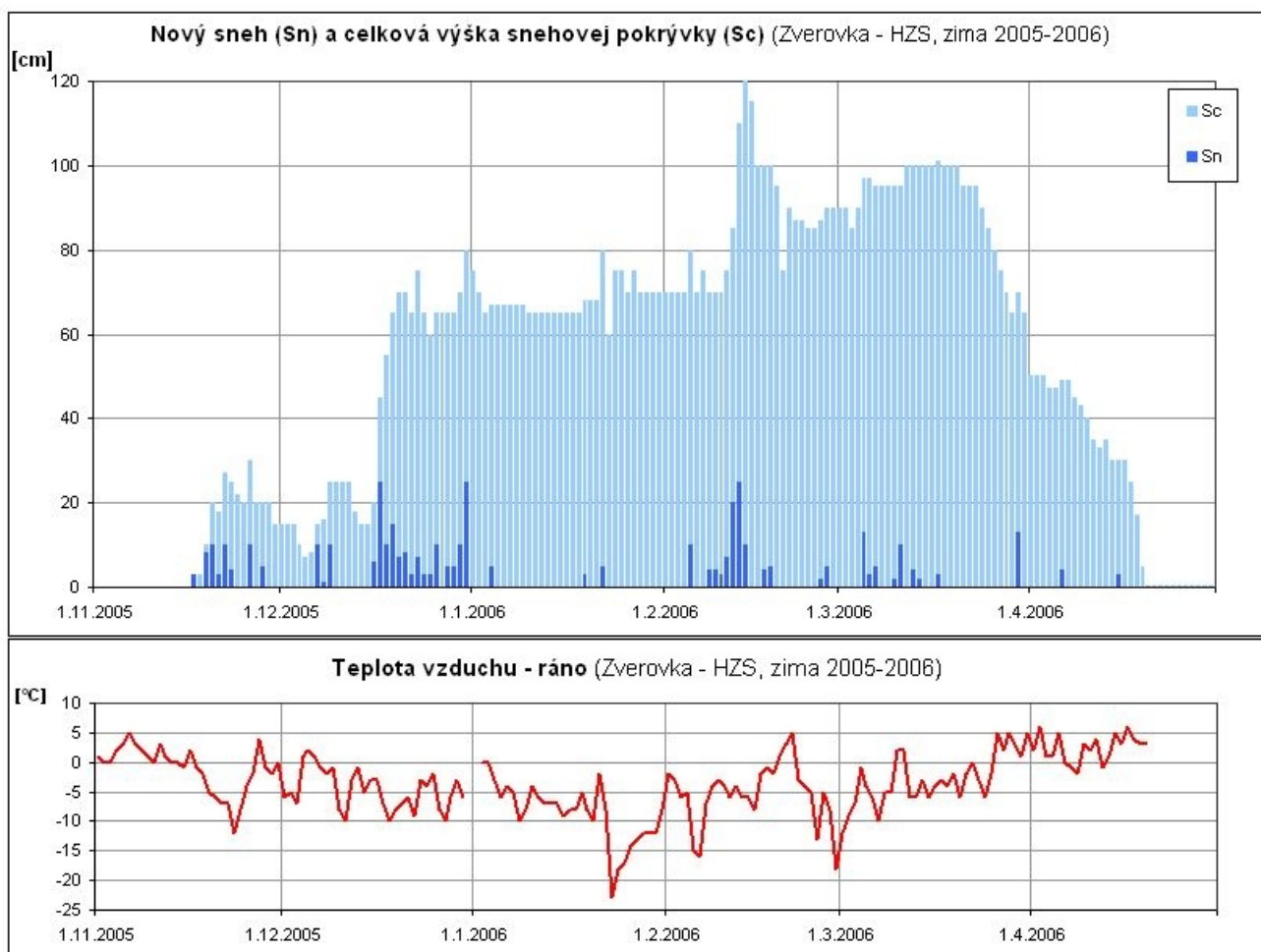
Nad slovensko sa dostáva oblasť vyššieho tlaku vzduchu, s ňou prichádza slnečné počasie, teplo, zoslabenie vetra a neskôr aj k typickému letnému výskytu konvektívnej oblačnosti a búrok v poľudňajších hodinách. Maximálna teplota vzduchu dosahuje kladné hodnoty aj v najvyšších polohách Tatier (Lomnický Štít +5°C). Dochádza k výraznému úbytku snehu v stredných polohách (predovšetkým na južných svahoch), súvislá snehová pokrývka sa vyskytuje nad 1300 m na južných a 1100 m n.n. na severných expozíciách. Sneh je kašovitý a premočený v celom profile, vplyvom kladných nočných teplôt nepremŕza. Počas tohto obdobia bolo v Západných a Nízkyh Tatrách zaznamenaných aj niekoľko

základových lavín na trávnom podklade.

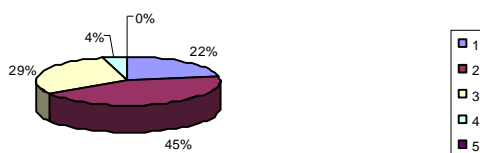
Mierne ochladenie a sneženie vo vysokých polohách, 28. apríla až 2. mája

Príchod studeného frontu od severozápadu priniesol nad naše územie ochladenie a zrážky. Tie boli spočiatku snehové len v najvyšších polohách Tatier, postupne sa však znižovali až na 1600 m n.m. (2.5.). Celkovo pripadlo od poprašku do 20 cm nového snehu.

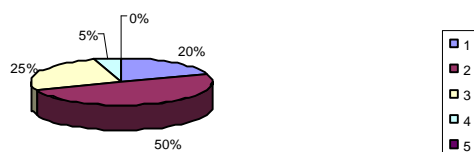
Začiatkom mája pokračovalo nevýrazné, premenlivé počasie, priemerná teplota vzduchu sa vo výškach cca. 2000 m pohybovala okolo 0°C. Od tejto hranice sa aj zrážky vyskytovali vo forme sneženia.



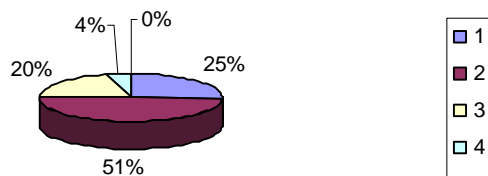
Podiel lavínových stupňov v pohorí Vysoké Tatry v zime 2005/2006



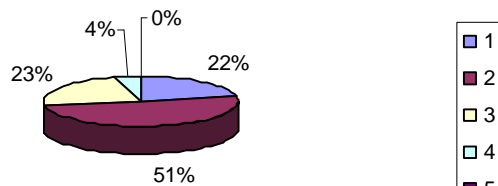
Podiel lavínových stupňov v pohorí Západné Tatry v zime 2005/2006



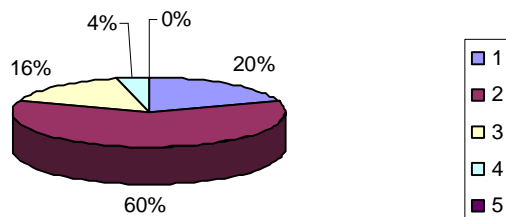
Podiel lavínových stupňov v pohorí Nízke Tatry v zime 2005/2006



Podiel lavínových stupňov v pohorí Veľká Fatra v zime 2005/2006



Podiel lavínových stupňov v pohorí Malá Fatra v zime 2005/2006





IV. Evidencia lavín

Počas zimnej sezóny 2005/2006 zaevidovalo Stredisko lavínovej prevencie Horskej záchrannej služby vo všetkých slovenských pohoriach 249 lavín.

Pohorie	Počet lavín
Vysoké Tatry	43
Západné Tatry	35
Nízke Tatry	60
Veľká Fatra	64
Malá Fatra	47

Keďže bola zima bohatá na množstvo snehu, odzrkadlilo sa to aj na častom výskyte lavín. Prvá lavínová aktivita bola zaznamenaná okolo 6. až 9. decembra 2005, potom na konci decembra s výrazným maximom povrchových lavín na silvestra - 31. decembra 2005. Po oteplení začiatkom januára 2006 zaznamenávame najväčší počet spadnutých lavín – 75. Boli to lavíny prevažne základové s výskytom na trávnom podklade.

Ďalšie obdobia väčšieho výskytu lavín zaznamenávame v polovici februára, v polovici a na konci marca. Vo Vysokých Tatrách pretrvávala lavínová aktivita dlhšie, zaevidovaných je viacero lavín v období 19. až 26. apríla 2006 a posledné lavíny až 12. až 13. júna 2006.

Kým vo Vysokých Tatrách prevládali lavíny povrchové, v pohoriach s hôľnym typom reliéfu (Malá a Veľká Fatra) dominovali základové lavíny. V Západných a Nízkych Tatrách bol pomer základových a povrchových lavín vyrovnaný.

Z pohľadu orientácie svahov bolo najviac lavín zaznamenaných na východných,

juhovýchodných a južných svahoch (viď nasledujúca tabuľka).

expozícia	početnosť	%
S	15	6
SSV	2	1
SV	9	4
VSV	14	6
V	39	16
VJV	21	8
JV	39	16
JJV	18	7
J	36	14
JJZ	12	5
JZ	22	9
ZJZ	4	2
Z	8	3
ZSZ	6	2
SZ	3	1
SSZ	1	0
suma	249	100

Prehľad evidovaných lavín za jednotlivé pohoria uvádzajú nasledujúce tabuľky.

Prehľad evidovaných lavín, Vysoké Tatry 2005/2006

ID	výskyt		dolina	lokality	číslo svahu	výška odtrhu	nános	exp. svahu	sklon odtrhu	príčina vzniku	forma odtrhu	sklzná plocha	kvalita snehu	vlhkosť snehu	hĺbka zlozomu	dĺžka tvar dráhy	typ pohybu	dráha lavíny	nános	hrúbka náosu	postihnuté osoby						
	od	do													od	do		šírka	dĺžka	šírka	dĺžka	max.	Ø				
1	16.12.2005		Veľká Studená dolina	SLAVKOVSKÝ STIT	116	2000	1500	VSV	35-40°	samovoľné	čiarový		nový	suchý	0,5	50	žľabová	vír+klz	25	600	200	300	6	2	2 ohroz, 2 strh		
2	29.12.2005		Veľká Studená dolina	STRBAVY HREBEN	129	1500	1300	V	>40°	samovoľné	čiarový	mäkká doska	povrchová	nový	suchý	0,2	5	plošná	vírivý	5	200	20	10	1,2	1	2 ohroz, 2 strh	
3	30.12.2005		Skalná dolina	HUNCOVSKÝ STIT	26	2200	1950	JZ	>40°	samovoľné	čiarový	mäkká doska	povrchová	nový	suchý		50	žľabová									
4	2.1.2006	9.1.2006	Skalná dolina	SKAREDÝ ZLAB	41 B	1520	1280	VSV	35-40°	samovoľné	čiarový	mäkká doska	základová	nový+starý	mokrý	1	2	70	ploš+žľab	klzavý	50	400	60	250			
5	17.1.2006		Veľká Studená dolina	STRBAVY HREBEN	128	1550	1500	SV	>40°	človekom	čiarový		povrchová	nový	suchý	0,3	0,5	15	plošná	vírivý		50	20	30	2	1	2 ohroz, 2 strh
6	19.1.2006		Veľická dolina	CERTO V CHRBAT	52	1680	1630	V	35-40°	samovoľné	čiarový	mäkká doska	povrchová	nový	suchý				žľabová		75	10	20	1	0,5		
7	18.2.2006		Slavkovská dolina	SLAVKOVSKÝ NOS	2 A	2175	1700	JJV	35-40°	samovoľné	čiarový	mäkká doska	povrchová	nový	vlhký	0,5	25	žľabová	klzavý	20	800	30	650	1,5	1		
8	5.3.2006	6.3.2006	Veľká Studená dolina	STRBAVY HREBEN	130	1450	1250	VSV	>40°	samovoľné	bodový		povrchová	nový	suchý			žľabová	vírivý		280	5	50	2	1		
9	5.3.2006	6.3.2006	Veľká Studená dolina	STRBAVY HREBEN	131	1450	1250	VSV	>40°	samovoľné	bodový		povrchová	nový	suchý			žľabová	vírivý		280	5	50	2	1		
10	5.3.2006	6.3.2006	Veľká Studená dolina	BRANA	132	1450	1250	VSV	>40°	samovoľné	bodový		povrchová	nový	suchý			žľabová	vírivý		280	5	50	2	1		
11	7.3.2006		Veľká Studená dolina	SLAVKOVSKÝ STIT	116		1475	SV	35-40°	samovoľné			povrchová	nový	suchý			žľabová	vírivý		40	100	1,5	1			
12	9.3.2006		Veľká Studená dolina	SLAVKOVSKÝ NOS	118		1420	SV	35-40°	samovoľné	čiarový		povrchová	nový	suchý			žľabová	vírivý		1000	100	200	2			
13	9.3.2006		Veľká Studená dolina	SLAVKOVSKÝ STIT	116		1425	SV	35-40°	samovoľné	čiarový		povrchová	nový	suchý			žľabová	vírivý			100	250	2,5	1,5		
14	16.3.2006		Skalná dolina	KEZMARSKÝ STIT	27	2200	2000	J	>40°	samovoľné	bodový									250	10						
15	16.3.2006		Skalná dolina	HUNCOVSKÝ STIT	24	2100	2000	J	>40°	samovoľné	bodový									250	10						
16	1.6.2006		Malá Studená dolina	LOMNICKÝ STIT	20	2300	1650	JJZ	>40°	samovoľné	čiarový	mäkká doska	povrchová	nový	mokrý	0,5		150	žľabová	klzavý	10	700	100	400	3	1,5	
17	31.5.2006	1.6.2006	Skalná dolina	CMITER	30	2200	2000	JV	>40°	samovoľné	čiarový	mäkká doska	povrchová	nový	vlhký	1	1	100	žľabová	klzavý	50	400	100	150	2	1	
18	12.6.2006	13.6.2006	Štôlska dolina	KONCIŠTA	3	2200	1900	J	>40°	samovoľné	bodový		povrchová	nový	mokrý			žľabová	klzavý	10	450	30	50	1	0,5		
19	12.6.2006	13.6.2006	Mengusovská dolina	POPRADSKÝ HREBEN	107	2200	1900	JZ	>40°	samovoľné	čiarový		povrchová	nový	mokrý	0,5	30	žľabová	klzavý		20	50	1	0,5			
20	12.6.2006	13.6.2006	Mengusovská dolina	POPRADSKÝ HREBEN	110	2200	1900	JZ	>40°	samovoľné	čiarový		povrchová	nový	mokrý	0,5	30	žľabová	klzavý		20	50	1	0,5			
21	19.3.2006		Dolina Kežmarskej Bielej vody	KOLOVÝ STIT	51			V		samovoľné			povrchová					plošná									
22	19.3.2006		Dolina Kežmarskej Bielej vody	JASTRABIA VEZA	41			JV		samovoľné			povrchová	starý				žľabová									
23	19.3.2006		Dolina Kežmarskej Bielej vody	JAHNACI STIT	31			J		samovoľné	mäkká doska		základová														
24	19.3.2006		Dolina Kežmarskej Bielej vody	CIERNY STIT	66			J		samovoľné			povrchová	starý													
25	20.3.2006		Dolina Kežmarskej Bielej vody	CERVENÉ SEDLO	52			JV		samovoľné			povrchová														
26	20.3.2006		Dolina Kežmarskej Bielej vody	HREBEN KOPINIAKOV	48			JV		samovoľné				starý													
27	20.3.2006		Dolina Kežmarskej Bielej vody	JAHNACI STIT	32			J		samovoľné			povrchová														
28	23.3.2006		Dolina Kežmarskej Bielej vody	KOLOVÉ SEDLO	33			J		samovoľné	čiarový			starý													
29	19.4.2006		Dolina Kežmarskej Bielej vody	KOLOVÝ STIT	51			V		samovoľné	bodový		povrchová														
30	19.4.2006		Malá Studená dolina	PROSTREDNÝ HREBEN	75			V		samovoľné	čiarový		povrchová														
31	20.4.2006		Malá Studená dolina	PROSTREDNÝ HREBEN	76			VJV		samovoľné			povrchová	nový													
32	20.4.2006		Dolina Kežmarskej Bielej vody	CERVENÉ SEDLO	52			JV		samovoľné	bodový			nový													
33	21.4.2006		Dolina Kežmarskej Bielej vody	VELKÁ ZMRZLA-KOTOL	67			V		samovoľné	čiarový			nový													
34	21.4.2006		Malá Studená dolina	LADOVA STRBINA	48			V		samovoľné			povrchová	nový													
35	21.4.2006		Malá Studená dolina	MALÝ L. STIT	49			VJV		samovoľné			povrchová	nový													
36	21.4.2006		Dolina Kežmarskej Bielej vody	HREBEN KOPINIAKOV	48			VJV		samovoľné			povrchová	nový													
37	24.4.2006		Dolina Kežmarskej Bielej vody	JAHNACI STIT	31			J		samovoľné	bodový			starý													
38	24.4.2006		Malá Studená dolina	LADOVA STRBINA	48			V		samovoľné	bodový			starý													
39	24.4.2006		Dolina Kežmarskej Bielej vody	MALÁ ZMRZLA DOLINA	50			V		samovoľné	čiarový			starý													
40	26.4.2006		Malá Studená dolina	SEDIELKO	60			JV		samovoľné			povrchová	starý													
41	26.4.2006		Malá Studená dolina	MACACI KOTOL	95			V		samovoľné			povrchová	starý													
42	26.4.2006		Dolina Kežmarskej Bielej vody	MALÁ ZMRZLA DOLINA	50			V		samovoľné			povrchová	starý													
43	26.4.2006		Malá Studená dolina	LADOVA STRBINA	48			V		samovoľné			povrchová	starý													



Prehľad evidovaných lavín, Západné Tatry 2005/2006

ID	výskyt od do	dolina	lokalita	číslo svahu	výška odtrhu	nánosu	exp. svahu	sklon odtrhu	prčina vzniku	forma odtrhu	skldná plocha	kvalita snehu	vlhkost snehu	hĺbka zlo od do	dĺžka zlozmu	tvár dráhy	typ pohybu	dráha lavíny šírka dĺžka	nános šírka dĺžka	hrúbka nános max. Ø	postihnuté osoby		
1	19.12.2005	ROHACSKA	SALATINSKY VRCH	8	1950	1750	SV	>40°	samovoľné	čiarový	mäkká doska	povrchová	nový	suchý	0,5	50	žľabová	virivý	30 300	50 50	2 1,5		
2	21.12.2005	ROHACSKA	SALATINSKY VRCH	8	1700	1650	S	35-40°	samovoľné	čiarový	mäkká doska	povrchová	nový	suchý	0,3	20	žľabová	virivý	15 80	30 40	2 1		
3	24.12.2005	25.12.2005	ZIARSKA	PRISLOP-CENTR.ZLAB	54 C	1700	1400	JV	35-40°	samovoľné	čiarový	mäkká doska	základová	nový	suchý	1	30	žľabová	virivý	15 500	20 50	3 2	
4	24.12.2005	25.12.2005	ZIARSKA	PRISLOP-KRASNO	52	1500	1400	V	35-40°	samovoľné	čiarový	mäkká doska	základová	nový	suchý	0,5 1	30	plošná	virivý	30 150	20 30	1,5 1	
5	28.12.2005	29.12.2005	ZIARSKA	PRISLOP-CENTR.ZLAB	54	1900	1250	JV	35-40°	mechanické	čiarový	mäkká doska	povrchová	nový	suchý	0,6	50	žľabová	virivý	20 900	50 200	2 1	
6	31.12.2005	ROHACSKA	PREDNY SALATIN	3 CB	1650	1080	SV	35-40°	samovoľné	čiarový	mäkká doska	povrchová	nový	suchý	0,5 1	250	žľabová	virivý	30 1300	35 350	5 3	8 ohroz, 7 strh, 7 mŕv	
7	31.12.2005	5.1.2006	TICHA	ZADNA TICHA	89	1900	1700	S	35-40°	samovoľné	čiarový	mäkká doska	povrchová	nový	suchý	0,5 1	200	plošná	virivý	200 400	200 200	1 1	
8	31.12.2005	5.1.2006	TICHA	TICHY KOPEC	91	1900	1700	S	35-40°	samovoľné	čiarový	mäkká doska	povrchová	nový	suchý	1	250	plošná	virivý	150 400	150 100	1 1	
9	2.1.2006	10.1.2006	TICHA	BESKYDY	112 D	1800	1700	J	30-35°	samovoľné	čiarový	mäkká doska	základová	nový+starý	vlhký	1 1	70	plošná	kľzavý	50 200	50 30	2 1	
10	2.1.2006	10.1.2006	TICHA	TARISKOVA	113 D	1700	1450	JZ	30-35°	samovoľné	čiarový	mäkká doska	základová	nový+starý	vlhký	1 1	70	žľabová	kľzavý	8 500	10 200	1 1	
11	2.1.2006	10.1.2006	TICHA	TARISKOVA	113 C	1850	1700	JZ	30-35°	samovoľné	čiarový	mäkká doska	základová	nový+starý	vlhký	1 1	50	žľabová	kľzavý	8 300	10 100	1 0,5	
12	2.1.2006	10.1.2006	TICHA	PROSTREDNY VRCH	117 A	1750	1650	J	30-35°	samovoľné	čiarový	mäkká doska	základová		mokrý	0,7 1	70	žľabová	kľzavý	20 200	20 100	1 1	
13	2.1.2006	10.1.2006	TICHA	PROSTREDNY VRCH	118	1650	1550	J	35-40°	samovoľné	čiarový	mäkká doska	základová		mokrý	1 1	50			5 200	40 100	1 1	
14	2.1.2006	10.1.2006	TICHA	PROSTREDNY VRCH	120 A	1750	1650	J	30-35°	samovoľné	čiarový	mäkká doska	základová		mokrý	1 1	50	žľabová	kľzavý	4 300	10 150	1 0,5	
15	2.1.2006	10.1.2006	TICHA	PROSTREDNY VRCH	121 AC	1750	1400	J	30-35°	samovoľné	čiarový	mäkká doska	základová		mokrý	1 1	100	žľabová	kľzavý	10 900	20 300	1 0,5	
16	2.1.2006	10.1.2006	TICHA	CERVENY UPLAZ	127 BC	1750	1350	JV	30-35°	samovoľné	čiarový	mäkká doska	základová		mokrý	1 1	100	žľabová	kľzavý	10 900	15 400	1 1	
17	2.1.2006	10.1.2006	TICHA	ROZPADLY GRUN	143 C	1650	1450	J	30-35°	samovoľné	čiarový	mäkká doska	základová		mokrý	1 1	50	plošná	kľzavý	50 400	50 100	1 1	
18	2.1.2006	10.1.2006	TICHA	SMRECINY	173 D	1800	1625	JZ	30-35°	samovoľné	čiarový	mäkká doska	základová		mokrý	1 1	70	plošná	kľzavý	45 350	50 150	2 1	
19	2.1.2006	10.1.2006	JALOVECKA	KOZI CHRBAT	24 D	1850	1450	JZ	35-40°	samovoľné	čiarový	mäkká doska	základová		mokrý	1 1	100	žľabová	kľzavý	7 900	10 300	1 0,5	
20	2.1.2006	10.1.2006	JAMNICKA	HRUBY VRCH	19 B	1675	1525	J	30-35°	samovoľné	čiarový	mäkká doska	základová		mokrý	1 1	70	plošná	kľzavý	50 300	70 100	1 1	
21	2.1.2006	10.1.2006	TICHA	LIPT.TOMANOVA	158 A	1725	1275	JV	35-40°	samovoľné	čiarový	mäkká doska	základová		mokrý	1 1	100	žľabová	kľzavý	10 900	20 300	1,5 1	
22	2.1.2006	10.1.2006	KOPROVA	SRDCE	19 C	1850	1700	JV	30-35°	samovoľné	čiarový	mäkká doska	základová		mokrý	1 1	80	žľabová	kľzavý	500 20	200 1	0,5	
23	19.1.2006	ZIARSKA	CIERNE STENY	16 A	1650	1250	Z	35-40°	samovoľné	čiarový	mäkká doska	povrchová	nový	suchý	0,5	70	žľabová	virivý	20 600	40 50	2 1		
24	15.2.206	ROHACSKA	VOLOVEC	43	1850	1500	Z	>40°	samovoľné	čiarový	mäkká doska	povrchová	nový	suchý	0,3 0,5		žľabová	virivý	20 400	10 50	1 0,5		
25	15.2.2006	ROHACSKA	VOLOVEC	43	1900	1500	Z	>40°	samovoľné	čiarový	mäkká doska	povrchová	nový	suchý	0,4	20	žľabová	virivý	20 450	20 100	1 0,75	20 ohrození	
26	15.2.2006	ROHACSKA	VOLOVEC	43	1800	1500	Z	35-40°	samovoľné	čiarový	mäkká doska	povrchová	nový	suchý	0,3	30	žľabová	virivý	20 350	20 50	1 0,5		
27	18.2.2006	ROHACSKA	PREDNY SALATIN	3 BC	1650		SV	35-40°	odstrelom	čiarový	tvrdá doska	povrchová	nový	suchý	1 1	200	žľabová	virivý	30 1300	35 500	3 2		
28	5.3.2006	ZIARSKA	PROSTREDNY GRUN	39 A	1800	1675	Z	35-40°	samovoľné	bodový		povrchová	nový	suchý	0,1	1	žľabová	virivý	10 300	30 50	1 0,5		
29	5.3.2006	ZIARSKA	PRISLOP-CENTR.ZLAB	54 D	1750	1350	J	35-40°	samovoľné	čiarový	mäkká doska	povrchová	nový	suchý	1	50	žľabová	virivý	30 550	50 100	1 0,5		
30	13.3.2006	ZIARSKA	JALOVECKY ZLAB	56	1800	1230	JV	35-40°	samovoľné	čiarový	mäkká doska	povrchová	nový	suchý	0,5	200	žľabová	virivý	50 1200	100 300	2 1		
31	13.3.2006	ZIARSKA	PRISLOP-CENTR.ZLAB	54	1900	1300	JV	35-40°	samovoľné	čiarový	mäkká doska	povrchová	nový	suchý	1 1	300	žľabová	virivý	35 1200	100 400	2 2		
32	13.3.2006	ZIARSKA	CIERNE STENY	16	1650	1200	VJV	35-40°	samovoľné	čiarový	mäkká doska	povrchová	nový	suchý	0,5	150	žľabová	virivý	50 700	50 150	2 1		
33	13.3.2006	ZIARSKA	PRISLOP-KRASNO	52	1600	1350	JV	35-40°	samovoľné	čiarový	mäkká doska	povrchová	nový	suchý	0,8	150	plošná	virivý	100 400	100 150	3 2		
34	26.3.2006	ROHACSKA	ADAMCULA	49 C	1500	1200	JZ	35-40°	samovoľné	čiarový	mäkká doska	základová		mokrý	1 1	100	žľabová	kľzavý	30 500	50 100	2 1		
35	27.3.2006	28.3.2006	ZIARSKA	POD BARANCOM-POD VLEKOM	20	1800	1350	SZ	35-40°	samovoľné	čiarový	mäkká doska	povrchová		mokrý			žľabová	kľzavý	25 800	50 150	2 2	

Prehľad evidovaných lavín, Nízke Tatry 2005/2006

ID	výskyt od do	dolina	lokalita	číslo svahu	výška odtrhu	nánosu	exp. svahu	sklon odtrhu	príčina vzniku	forma odtrhu	sklzná plocha	kvalita snehu	vlhkosť snehu	tlak od do	dĺžka zlomu	tvar dráhy	typ pohybu	dráha lavíny šírka dĺžka	nános šírka dĺžka	hrúbka nánosu max. Ø	postihnuté osoby						
1	7.12.2005	9.12.2005	DEMANOVSKA	HLBOKO	13 A	1850	1675	VSV	>40°	samovolné	čiarový	mäkká doska	povrchová	nový	suchý	0,3	0,3	40	žľabová	virivý	30	220	45	100	1,5	1	
2	27.11.2005	28.11.2005	DEMANOVSKA	LUKOVA	49	1980	1725	SSV	>40°	samovolné	čiarový	mäkká doska	povrchová	nový	suchý	0,2	30	žľabová	virivý	15	300	30	120	1,5	1		
3	6.12.2005	9.12.2005	DEMANOVSKA	MACHNATO	68 AB	1450	1325	JJZ	>40°	samovolné	čiarový		základová	nový	suchý	0,4	60	plošná	klzavý	50	180	50	80	1,8	1,5		
4	6.12.2005	9.12.2005	DEMANOVSKA	MACHNATO	68	1400	1275	JJZ	>40°	samovolné	čiarový		základová	nový	vlhký	0,4	70	plošná	klzavý	50	180	45	80	1,8	1,5		
5	6.12.2005	9.12.2005	DEMANOVSKA	MACHNATO	69	1380	1275	J	>40°	samovolné	čiarový		základová	nový	mokrý	0,4	80	plošná	klzavý			55	80	1,8	1,5		
6	6.12.2005	9.12.2005	DEMANOVSKA	PUSTIE	70	1450	1300	J	>40°	samovolné	čiarový		základová	nový	vlhký	0,4	80	plošná	klzavý	60	230	60	130	2	1,6		
7	6.12.2005	9.12.2005	DEMANOVSKA	SINA	3	1420	1250	JJV	35-40°	samovolné	čiarový		základová	nový+starý		0,5	30	ploš+žľab	klzavý	30	250	40	150	1,5	1,3		
8	9.12.2005	11.12.2005	DEMANOVSKA	SINA	4	1425	1200	VJV	>40°	samovolné	čiarový		základová	nový	vlhký	0,5	60	ploš+žľab	klzavý	40	300	40	150	2	1,5		
9	26.12.2005		DEMANOVSKA	SINA	4	1325	1125	JJV	35-40°	samovolné	čiarový		základová	starý	mokrý	0,3	45	ploš+žľab	klzavý	25	280	30	120	1,7	1,3		
10	20.12.2005	25.12.2005	JANSKA	JAVORCIE	14	1525	1400	JJV	35-40°	samovolné	čiarový		základová	nový+starý	vlhký	0,8	60	plošná	klzavý	50	280	50	120	2	1,5		
11	30.12.2005	1.1.2006	DEMANOVSKA	STRED.DERESSKY KOTOL	25	1925	1675	S	>40°	samovolné	čiarový	mäkká doska	povrchová	nový	suchý	0,4	0,8	50	žľabová		30	250	40	80	2,5	1,8	
12	30.12.2005	1.1.2006	DEMANOVSKA	VYCH.DERESSKY KOTOL	34	1980	1750	S	>40°	samovolné	čiarový	mäkká doska	povrchová	nový	suchý	0,4	0,6	50	žľabová	virivý	30	200	50	90	2	1,5	
13	30.12.2005	1.1.2006	DEMANOVSKA	LUKOVA	52	1890	1575	S		samovolné	čiarový	mäkká doska	povrchová	nový	suchý	0,5	0,8	60	žľabová	virivý	40	400	65	150	3	1,8	
14	30.12.2005	1.1.2006	DEMANOVSKA	LUKOVA	51	1875	1525	S	>40°	samovolné	čiarový	mäkká doska	povrchová	nový	suchý	0,4	0,8	60	žľabová	virivý	50	480	55	200	3	1,8	
15	30.12.2005	1.1.2006	DEMANOVSKA	SEDOLO POLANA	20	1875	1675	S	>40°	samovolné	čiarový	mäkká doska	povrchová	nový	suchý	0,3	0,7	60	žľabová	virivý			50	100	2,5	1,7	
16	30.12.2005	1.1.2006	DEMANOVSKA	LUKOVA	50	1820	1675	S	>40°	samovolné	čiarový	mäkká doska	povrchová	nový	suchý	0,4	0,7	30	žľabová	virivý	20	280	40	100	2	1,3	
17	31.12.2005	3.1.2006	JANSKA	STIAVNICKA DOL.	57	1625	1350	S	>40°	samovolné	čiarový	mäkká doska	povrchová	nový	suchý	1	1,5	200	plošná	virivý	100	500	200	150	3	2,5	
18	30.12.2005	2.1.2006	LUZNANSKA	UZKE	8	1650	1100	S	>40°	samovolné	čiarový	mäkká doska	povrchová	nový	suchý	1,5	2	230	žľabová	virivý	80	1300	80	700	5,5	3,5	
19	30.12.2005	2.1.2006	KORYTNICKA	PUSTA	14	1625	1075	ZSZ	>40°	samovolné	čiarový	mäkká doska	povrchová	nový	suchý	1,3	2	200	žľabová	virivý	80	950	50	450	4,5	3	
20	31.12.2005	2.1.2006	KRIZIANKA	VELKA DOLINA	10 A	1925	1750	S	>40°	samovolné	čiarový	mäkká doska	povrchová	nový	suchý	0,2	0,6	100	žľabová	virivý	50	250	50	130	2,5	2	
21	31.12.2005	3.1.2006	JANSKA	STIAVNICKA DOL.	57 C	1650	1325	SSZ	>40°	samovolné	čiarový	mäkká doska	povrchová	nový	suchý	1,5	2	150	ploš+žľab	virivý	80	650	120	300	5	3	
22	6.1.2006	7.1.2007	DEMANOVSKA	MACHNATO	69	A	1485	1410	J	35-40°	samovolné	čiarový		základová	starý	vlhký	0,5	60	plošná	klzavý	40	150	40	70	1,5	1	
23	1.1.2006	8.1.2006	LUDROVSKA		13	1300	1200	JJZ		samovolné	čiarový		základová	starý	mokrý	0,5	0,7	40	žľabová	klzavý	25	150	25	60	1,3	1	
24	1.1.2006	8.1.2006	LUDROVSKA	SALATIN	4 AB	1550	1300	JJZ	35-40°	samovolné	čiarový		základová	starý	mokrý	0,3	0,8	30	žľabová	klzavý	20	300	25	80	1,5	1	
25	6.1.2006	10.1.2006	DEMANOVSKA	SINA	3	1475	1150	JJV	35-40°	samovolné	čiarový		základová	starý	vlhký	0,5	0,8	70	žľabová	klzavý	45	400	45	180	2	1,3	
26	18.1.2006	23.1.2006	JANSKA	BYSTRA	20	1775	1630	V	>40°	samovolné	čiarový	mäkká doska	povrchová	nový	suchý	0,5	1	200	plošná	virivý	200	220	200	120	2	1,7	
27	7.2.2006	10.2.2006	LUDROVSKA	UPLAZ	15	1375	1000	JJZ	35-40°	samovolné	čiarový	mäkká doska	povrchová	nový	suchý	0,5	1	50	žľabová	virivý	30	650	30	180	3	2	
28	8.2.2006	10.2.2006	DEMANOVSKA	LUKOVA	46 C	1590	1460	V	>40°	človekom	čiarový	mäkká doska	povrchová	nový	suchý	0,3	35	žľabová	virivý	30	150	30	70	1,3	1	1 ohrození, 1 strhnutí	
29	5.3.2006	6.3.2006	DEMANOVSKA	VYCH.DERESSKY KOTOL	29	1980	1700	VSV	>40°	samovolné	čiarový	mäkká doska	povrchová	nový	suchý	1		30	žľabová	virivý	30	150	30	70	1,5	1	
30	6.3.2006	7.3.2006	DEMANOVSKA	LUKOVA	49	1925	1815	V	>40°	samovolné	bodový		povrchová	nový	suchý	0,1	0,2		žľabová	virivý	10	180	15	80	1	1	
31	6.3.2006	7.3.2006	DEMANOVSKA	LUKOVA	47 A	1830	1725	JJV	>40°	človekom	čiarový		povrchová	nový	suchý	0,2		10	plošná	virivý	10	130	15	50	1	1	
32	21.3.2006		DEMANOVSKA	SINA	4	1425	1180	JJV	35-40°	samovolné	čiarový		základová	starý	mokrý	0,3		50	žľabová	klzavý	35	380	40	100	2	1,3	
33	20.3.2006	22.3.2006	LUDROVSKA	SALATIN	5	1590	1250	V	35-40°	samovolné	čiarový		základová	starý	mokrý	0,5	0,8	60	žľabová	klzavý	20	450	20	150	3	1,5	
34	20.3.2006	23.3.2006	JANSKA	STIAVNICKA DOL.	49	1820	1720	JV	35-40°	samovolné	čiarový	mäkká doska	základová	starý	mokrý	0,3		50	plošná	klzavý	40	130	50	70	1,7	1,2	
35	28.3.2006	29.3.2006	BOCIANKA	ROVIENKY	28	1325	1175	V	35-40°	samovolné	čiarový	mäkká doska	povrchová	nový	mokrý	0,3		25	žľabová	klzavý	10	250	10	130	2	1,5	
36	7.4.2006		DEMANOVSKA	LUKOVA	49	1985	1750	SSV	>40°	odstreliom	čiarový	mäkká doska	povrchová	nový	suchý	2	1	55	žľabová	virivý	20	300	40	150	2	1,3	
37	15.4.2006	19.4.2006	DEMANOVSKA	ZADNIE POD POLANOU	17	1775	1700	VJV	35-40°	samovolné	čiarový		základová	starý	mokrý	1	1,3	250	plošná	klzavý	180	250	200	180	2,5	2	
38	20.4.2006		DEMANOVSKA	LUKOVA	48	1825	1700	VJV	35-40°	samovolné	čiarový		základová	starý	mokrý	1,7		85	plošná	klzavý	80	230	100	130	2,5	1,8	
39	2.1.2006	9.1.2006	KORYTNICKA	ZARNOVKA	5	1275	1200	VSV	30-35°	samovolné	čiarový	mäkká doska	povrchová	nový+starý		0,3	0,5	120	plošná	klzavý	80	100	80	80	1	0,5	
40	3.1.2006	9.1.2006	KORYTNICKA	SVINIARKA	3	1300	1150	VJV	35-40°	samovolné	čiarový		základová	nový+starý		0,4	0,8	20	žľabová	klzavý	8	200	10	130	1	0,5	
41	6.12.2005	9.12.2005	VAJSKOVA	SKALKA	31 AB	1675	1500	VJV	35-40°	samovolné	čiarový		základová	nový	mokrý	0,5		35	žľabová	klzavý	30	200	30	80	2	1,5	
42	6.12.2005		VAJSKOVA	DUBOVSKA HOLA	22	1850	1750	ZJZ	35-40°	samovolné	čiarový	mäkká doska	povrchová	nový	suchý	0,3		80	plošná	virivý	60	180	60	90	2	1,5	
43	16.12.2005	18.12.2005	VAJSKOVA	SKALKA	40	1775	1350	VJV	35-40°	samovolné	čiarový		základová	nový+starý	vlhký	0,8		100	žľabová	klzavý	50	600	60	180	3	2,5	
44	16.12.2005	18.12.2005	LOMNISTA	PREDNE KOTLIKA	24	1850	1700	J	35-40°	samovolné	čiarový		základová	nový+starý	vlhký	1	2	60	plošná	klzavý	60	230	60	130	3,5	2	
45	20.12.2005	21.12.2005	MLYNNA	VELKY GAPEL	17 A	1675	1575	JJZ	35-40°	samovolné	čiarový		základová	nový+starý	vlhký	1	1,5	80	žľabová	klzavý	50	220	50	120	2,5	2	
46	25.12.2005	27.12.2005	MLYNNA	VELKY GAPEL	26 A	1625	1390	J	35-40°	samovolné	čiarový		základová	nový+starý		1,2		180	ploš+žľab	klzavý	80	480	80	200	3	2,5	
47	20.12.2005	23.12.2005	STIAVNICKA	KUMSTOVA	7 C	1525	1325	J	35-40°	samovolné	čiarový	mäkká doska	povrchová	nový	suchý	0,5	0,8	180	ploš+žľab	virivý	50	380	50	180	3	2,3	
48	23.12.2005		STIAVNICKA	KUMSTOVA	7 B	1575	1325	J	35-40°	samovolné	čiarový		základová	nový	vlhký	0,5	1	150	ploš+žľab	klzavý			60	250	3	2,5	
49	23.12.2005	27.12.2005	STIAVNICKA	KUMSTOVA	7 A	1575	1325	J	35-40°	samovolné	čiarový		základová	nový+starý	vlhký	0,5	0,8	200	ploš+žľab	klzavý	50	450	50	250	3	2,5	
50	31.12.2005	2.1.2006	BYSTRA	VELKY GAPEL	12	1600	1250	ZSZ	35-40°	samovolné	čiarový	mäkká doska	povrchová	nový	suchý	0,5	1	80	žľabová	klzavý	50	650	50	230	3,5	2	
51	31.12.2005	2.1.2006	BYSTRA	VELKY GAPEL	15	1650	1400	ZSZ	35-40°	samovolné	čiarový	mäkká doska	povrchová	nový	suchý	0,5	1	80	žľabová	virivý	30	600	50	230	3,5	2,5	
52	6.1.2006	10.1.2006	BYSTRA	VELKE	6 C	1625	1350	JJZ	35-40°	samovolné	čiarový		základová	nový+starý	vlhký	0,6	1	130	ploš+žľab	klzavý	50	450	60	150	3	2,5	
53	10.1.2006	13.1.2006	STIAVNICKA	KUMSTOVA	7 D	1650	1425																				



Přehled evidovaných lavín, Veľká Fatra 2005/2006

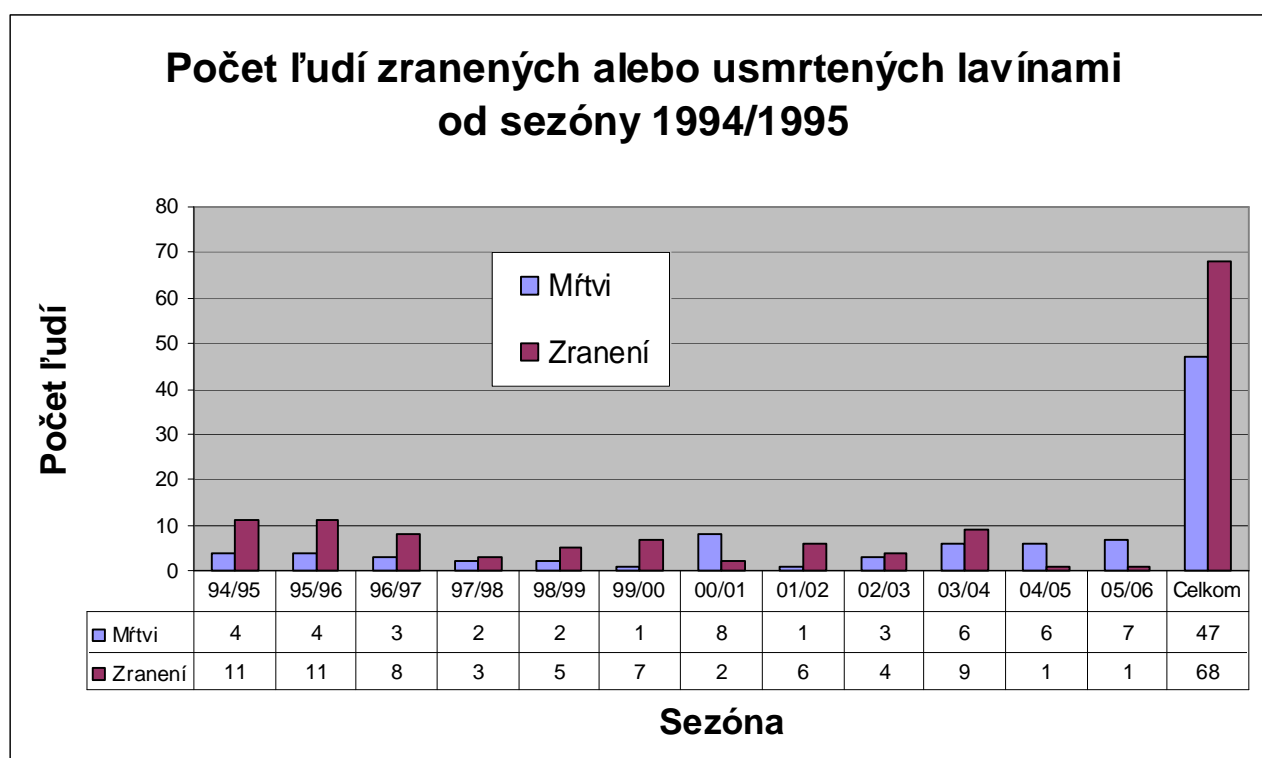
ID	výskyt		dolina	lokalita	číslo svahu	výška odtrhu	nánosu	exp. svahu	sklon odtrhu	příčina vzniku	forma odtrhu	sklzná plocha	kvalita snehu	vlhkost snehu	hlbka zlod	délka zlod	tlvar dráhy	typ pohybu	dráha laviny	nános	hrúbka nánosu	postihnuté osoby				
	od	do																	šířka	délka	šířka	délka	max.	Ø		
1	2.1.2006	9.1.2006	SUCHA DOLINA	JANOSOVO KLINČERY	2 BC	1320	1130	JJV	35-40°	samovoľné	čiarový	mákká doska	základová	nový+starý	0,5	1	100	plošná	kizavy	60	300	60	150			
2	2.1.2006	9.1.2006	SUCHA DOLINA	PUSTOLOVCIE STRAPEC	4 B	1520	1280	VSV	35-40°	samovoľné	čiarový	mákká doska	základová	nový+starý	1	2	70	plošná+žlab	kizavy	50	400	60	250			
3	2.1.2006	8.1.2006	SUCHA DOLINA	KOCHLIA	9	1450	1150	JV	30-35°	samovoľné	čiarový		základová	nový+starý	1	1	80	žlabová	kizavy	50	400					
4	2.1.2006	8.1.2006	SUCHA DOLINA	KOCHLIA	8 A	1330	1140	JJV	30-35°	samovoľné	čiarový		základová	nový+starý	1	1	60	žlabová	kizavy		230					
5	2.1.2006	8.1.2006	SUCHA DOLINA	DLHY GRUN	6	1260		VJV	30-35°	samovoľné	čiarový		základová	nový+starý	0,5	1	30	plošná+žlab	kizavy							
6	2.1.2006	8.1.2006	SUCHA DOLINA	UBOC	11	1375	1200	V	30-35°	samovoľné	čiarový		základová	nový+starý	1	1	300	plošná	kizavy		200	200				
7	2.1.2006	9.1.2006	RYBO -DOLINA	ROVEN	3	1200	1100	J	25-30°	samovoľné	čiarový		základová	nový+starý	1	1	40	plošná+žlab	kizavy	30	150	30	100			
8	2.1.2006	8.1.2006	TURECKA	VELKA RAMZINA	6 D	1500	1180	JJV	30-35°	samovoľné	čiarový		základová	nový+starý	1	2	60	žlabová	kizavy	15	520	30	200			
9	8.1.2006	10.1.2006	TURECKA	VELKA RAMZINA	6 C	1520	1170	J	30-35°	samovoľné	čiarový		základová	nový+starý	1	1	30	žlabová	kizavy	10	630	20	450			
10	2.1.2006	8.1.2006	TURECKA	VELKA RAMZINA	6 E	1400	1160	JV	35-40°	samovoľné	čiarový		základová	nový+starý	1	1	30	žlabová	kizavy	8	400	15	200			
11	2.1.2006	8.1.2006	TURECKA	VELKA RAMZINA	6 F	1300	1080	JV	35-40°	samovoľné	čiarový		základová	nový+starý	1	20	žlabová	kizavy	20	300	20	150				
12	2.1.2006	8.1.2006	TURECKA	VELKA RAMZINA	6 G	1200	1050	JV	35-40°	samovoľné	čiarový		základová	nový+starý	1	20	žlabová	kizavy	20	200	15	150				
13	2.1.2006	8.1.2006	TURECKA	VELKA RAMZINA	6 H	1200	990	JV	35-40°	samovoľné	čiarový		základová	nový+starý	1	15	žlabová	kizavy	20	250	25	150				
14	2.1.2006	8.1.2006	TURECKA	VELKA RAMZINA	6 BC	1490	1250	JZ	35-40°	samovoľné	čiarový		základová	nový+starý	1	1	30	plošná+žlab	kizavy	20	300	20	150			
15	2.1.2006	8.1.2006	TURECKA	VELKA RAMZINA	6 B	1500	1250	JZ	>40°	samovoľné	čiarový		základová	starý	mokry	1	1	50	plošná+žlab	kizavy	15	320	15	150		
16	2.1.2006	8.1.2006	TURECKA	VELKA RAMZINA	6 A	1430	1170	JZ	35-40°	samovoľné	čiarový		základová	nový+starý	1	1,5	50	plošná	vír+kiz		400	15	250			
17	1.1.2006	10.1.2006	TURECKA	VELKA RAMZINA	6 AA	1350	1100	ZJZ	30-35°	samovoľné	čiarový		základová	nový+starý	1	1,5	50	plošná+žlab	kizavy	15	350		250			
18	6.1.2006	10.1.2006	TURECKA	DLHY UPLAZ	5 BC	1400	1050	JZ	35-40°	samovoľné	čiarový		základová	nový+starý	1	1	150	žlabová	kizavy	20	750					
19	2.1.2006	8.1.2006	TURECKA	KOSTIALOVEC	11	1205	800	V	35-40°	samovoľné	čiarový	povr. zákl.	nový+starý	0,6	1	1	žlabová	kizavy	10	700	20	500				
20	2.1.2006	8.1.2006	TURECKA	HARMANECKA	9	1260	1120	VJV	35-40°	samovoľné	čiarový	povr. zákl.	nový+starý	1	1,2	30	plošná	kizavy	20	230	25	150				
21	2.1.2006	8.1.2006	TURECKA	MALA RAMZINA	7 F	1350	1200	V	35-40°	samovoľné	čiarový		základová	nový+starý	1	1	50	plošná	kizavy	10	300	20	200			
22	2.1.2006	9.1.2006	GADERSKA DOLINA	KRIZNA ROVNE	16 A	1400	1220	ZJZ	35-40°	samovoľné	čiarový		základová	nový+starý	1	1,5	40	žlabová	kizavy	15	300	20	200			
23	2.1.2006	9.1.2006	GADERSKA DOLINA	KRIZNA ROVNE	17 A	1450	1250	JZ	35-40°	samovoľné	čiarový		základová	nový+starý	1	1	30	žlabová	kizavy	15	300	20	150			
24	2.1.2006	9.1.2006	GADERSKA DOLINA	RKIZNA ROVNE	17 B	1440		JJZ	35-40°	samovoľné	čiarový		základová	nový+starý			40	žlabová	kizavy	20	250					
25	2.1.2006	9.1.2006	GADERSKA DOLINA	RKIZNA ROVNE	17 B	1300	1150	JZ	30-35°	samovoľné	čiarový		základová	nový+starý	1	1	70	plošná+žlab	kizavy	30	300	30	200			
26	2.1.2006	9.1.2006	GADERSKA DOLINA	FOLKUSOVSKY ULSUS	19 A	1350	12850	JZ	35-40°	samovoľné	čiarový		základová	starý	mokry	1	1	20	plošná	kizavy	10	100	20	60		
27	2.1.2006	9.1.2006	GADERSKA DOLINA	KRIZNA ROVNE	20	1290	1150	JZ	35-40°	samovoľné	čiarový		základová	nový+starý	1	1,5	30	plošná+žlab	kizavy	25	220	25	180			
28	2.1.2006	9.1.2006	GADERSKA DOLINA	OSTREDOK TVAROHY	22 A	1500	1270	JZ	35-40°	samovoľné	čiarový		základová	nový+starý	1	2	50	žlabová	kizavy	10	400	15	250			
29	2.1.2006	9.1.2006	GADERSKA DOLINA	OSTREDOK TVAROHY	22 B	1530	1265	JZ	35-40°	samovoľné	čiarový		základová	nový+starý			40	žlabová	kizavy	10	380	10	300			
30	2.1.2006	9.1.2006	GADERSKA DOLINA	OSTREDOK TVAROHY	23	1370	1210	JJZ	35-40°	samovoľné	čiarový		základová	nový+starý	1	2	60	žlabová	kizavy	10	300	15	200			
31	2.1.2006	9.1.2006	GADERSKA DOLINA	OSTREDOK TVAROHY	24 B	1380	1170	JZ	35-40°	samovoľné	čiarový		základová	nový+starý	2	3	25	žlabová	kizavy	6	350	8	250			
32	2.1.2006	9.1.2006	NECPALSKA DOLIA	BORISOV HORNOBORIS.D	6 A	1440	1270	JJV	>40°	samovoľné	čiarový		základová	nový+starý	1	1	50	žlabová	kizavy	15	250	20	150			
33	2.1.2006	9.1.2006	BELANSKA DOLINA	LYSEC HORNA SVINNA	12 A	1300	1030	J	35-40°	samovoľné	čiarový		základová	nový+starý			100	žlabová	kizavy	8	400	15	250			
34	2.1.2006	9.1.2006	BELANSKA DOLINA	LYSEC-HORNA SVINNA	13	1280	1080	J	35-40°	samovoľné	čiarový		základová	nový+starý			40	žlabová	kizavy	10	280	10	150			
35	2.1.2006	9.1.2006	BELANSKA DOLINA	LYSEC HORNA SVINNA	14	1200		J	35-40°	samovoľné	čiarový		základová	nový+starý			80	žlabová	kizavy	10		10				
36	7.1.2006	10.1.2006	LUBOCHNIANSKA D	PLOSKA LUBOCHNIANKA	10 A	1360	1220	VJV	>40°	samovoľné	čiarový		základová	starý	1	1,5	35	plošná+žlab	kizavy	20	100	25	70			
37	2.1.2006	9.1.2006	LUBOCHNIANSKA D	PLOSKA LUBOCHNIANKA	9	1355	1200	VJV	35-40°	samovoľné	čiarový		základová	nový+starý	1	1,5	900	plošná	kizavy	50	230	60	150			
38	2.1.2006	9.1.2006	VELKA TURECKA	MINCOL	3	1280	1190	JJV	35-40°	samovoľné	čiarový		základová	nový+starý			30	žlabová	kizavy	20	150	20	100			
39	2.1.2006	9.1.2006	VELKA TURECKA	MINCOL	2	1300	1120	JZ	35-40°	samovoľné	čiarový		základová	nový+starý	0,5	1	120	žlabová	kizavy	10	260					
40	2.1.2006	9.1.2006	VELKA TURECKA	MINCOL	1	1300	1000	J	35-40°	samovoľné	čiarový		základová	nový+starý			100	žlabová	kizavy	8	500	10	300			
41	2.1.2006	9.1.2006	VELKA RAKYTOVA	MAGURY	5	1300	1200	JV	35-40°	samovoľné	čiarový		základová	nový+starý				plošná+žlab	kizavy		140					
42	2.1.2006	9.1.2006	LUBOCHNIANSKA D	BLATNA	21	1225	1180	JJZ	35-40°	samovoľné	čiarový		základová	nový+starý	0,5	1	30	plošná	kizavy	20	120	20	70			
43	2.1.2006	9.1.2006	SKALNA DOLINA	STROSY	3	1360	1230	JV	30-35°	samovoľné	čiarový		základová	nový+starý	0,5	1	100	plošná+žlab	kizavy	25	220	40	150			
44	1.1.2006	5.1.2006	SKALNA DOLINA	JAVORVO	4	1390	1250	V	35-40°	samovoľné	čiarový		základová	nový+starý	0,5	1	50	plošná+žlab	kizavy	40	200	40	100			
45	5.1.2006	10.1.2006	SKALNA DOLINA	JAVORVO	4	1390	1325	VJV	30-35°	samovoľné	čiarový		základová	nový+starý	1	1	30	plošná	kizavy	25	80	30	40			
46	2.1.2006	9.1.2006	TEPLA DOLINA	RAKYTOV	2 A	1320	1220	V	35-40°	samovoľné	čiarový		základová	nový+starý	0,5	1,5	50	žlabová	kizavy	10	120	35	150			
47	2.1.2006	10.1.2006	TEPLA DOLINA	RAKYTOV	2	1320	1220	V	30-35°	samovoľné	čiarový		základová	nový+starý	1	1,5	25	plošná	kizavy	25		25				
48	2.1.2006	9.1.2006	VELKA RAKYTOVA	RAKYTOV	4	1470	1380	JZ	35-40°	samovoľné	čiarový		základová	nový+starý	1	1	25	plošná	kizavy	20	130	25	100			
49	2.1.2006	9.1.2006	VELKA RAKYTOVA	RAKYTOV	3 A	1420	1125	J	35-40°	samovoľné	čiarový		základová	nový+starý	1	1	25	žlabová	kizavy	10	500	13	400			
50	2.1.2006	9.1.2006	VELKA RAKYTOVA	RAKYTOV	2 C	1460	1070	JJV	35-40°	samovoľné	čiarový		základová	nový+starý	0,5	1	30	žlabová	kizavy	8	650	15	500			
51	2.1.2006	10.1.2006	VELKA RAKYTOVA	KOBYLO	1	1330		JV	35-40°	samovoľné	čiarový		základová	nový+starý	1	1		plošná+žlab	kizavy	30						
52	25.1.2006	1.2.2006	ZELENA DOLINA	SUCHY VRCH	7 B	1520		V	30-35°	samovoľné	čiarový		základová	starý	mokry		100	žlabová	kizavy							
53	9.4.2006	14.4.2006	NECPALSKA DOLIA	PLOSKA STADLISKO	4 A	1475	1130	VSV	35-40°	samovoľné	čiarový		základová	starý	mokry	1	1,3	50	žlabová	kizavy	10	800	20	250	3,5	1,5
54	10.1.2006	11.1.2006	TURECKA	JAMY	4	1200	1050	J	30-35°	samovoľné	čiarový	tvrdá doska	základová	starý	mokry	1,5	1,5	150	plošná	kizavy		300				
55	2.1.2006	6.1.2006	BYSTRICKA DOLIA	MALA KRIZNA	8	1400		ZJZ	>40°	zverou	čiarový	povrchová	nový		1	1	140	žlabová	vířivý							
56	6.1.2006	15.1.2006	RYBO -DOLINA	BRESTINA	8 A	1150		SV	35-40°	samovoľné	čiarový	tvrdá doska	základová	starý			90	žlabová	kizavy							
57	20.1.2006	25.1.2006	TURECKA	VELKA RAMZINA	6 E	1400	950	JV	30-35°	samovoľné	čiarový	tvrdá doska	základová	nový+starý												

Prehľad evidovaných lavín, Malá Fatra 2005/2006

ID	výskyt		dolina	lokalita	číslo svahu	výška		exp. svahu	sklon odtrhu	príčina vzniku	forma odtrhu	skizná plocha	kvalita snehu	vlhkosť snehu	rúbka zlomu		dĺžka zlomu	tvár dráhy	typ pohybu	dráha lavíny		nános		hrúbka náosu max.	náos Ø	ohrozenie	
	od	do				od	do								šírka	dĺžka				šírka	dĺžka						
1	27.12.2005		Vrátna	KREMINA	11	1250	850	VSV		samovoľné	čiarový	tvrdá doska	zakladová	nový+starý	mokry	1	1	40	žlabová	kizavy	20	600	20	150			
2	27.12.2005		Bystrička	NIZNY STOĤ	8	1400	950	V	35-40°	samovoľné	čiarový	tvrdá doska	zakladová	nový+starý	vlhky	1,2	1,2	60	plošná	kizavy	50	600	50	200	5		
3	27.12.2005		Sučianska	SUCHY CIERTIAZ	13	1380		JV		samovoľné	čiarový	tvrdá doska	zakladová	starý	vlhky	1	1,5	100	ploš+žlab	kizavy	80	400	70	150			
4	28.12.2005		Vrátna	KREMINA	11	1290	800	VSV		samovoľné	čiarový	tvrdá doska	zakladová	?	mokry	1	1,4	70	žlabová	kizavy	30	1000			4		
5	31.12.2005	5.1.2006	Sučianska	SKALNATY VRCH	8 B	1425		JV	35-40°	samovoľné	čiarový		povrchová	?	?	0,5	1	80	žlabová	?							
6	1.1.2006	10.1.2006	Sučianska	SUCHY CIERTIAZ	13	1330		JV	30-35°	samovoľné	čiarový		zakladová	starý	mokry	1	1	70	žlabová	kizavy	40	500	30	100	3,5		
7	2.1.2006	9.1.2006	Studenec	POD JAVORINOV	15 A	1530	1380	JV	35-40°	samovoľné	čiarový		zakladová	nový+starý	mokry	1	2	100	plošná	kizavy	80	300	50	250			
8	2.1.2006	9.1.2006	Studenec	M.F.KRIVAN	11	1380	1300	JV	35-40°	samovoľné	čiarový		zakladová	nový+starý	mokry			50	plošná	kizavy	30	150	30	100			
9	2.1.2006	9.1.2006	Studenec	PEKELNIK	6	1500	1250	JJV	35-40°	samovoľné	čiarový		zakladová	nový+starý	mokry	1	2	200	plošná	kizavy	140	400	100	200			
10	2.1.2006	9.1.2006	Sútovská	ZADNA UBÖC	9	1450	1050	V	35-40°	samovoľné	čiarový		zakladová	nový+starý	mokry	2	3	100	ploš+žlab	kizavy	100	700	60	400			
11	2.1.2006	9.1.2006	Sútovská	PREDNA UBÖC	11 A	1380	1100	VJV	35-40°	samovoľné	čiarový		zakladová	nový+starý	mokry	1	2	30	žlabová	kizavy	10	600	15	400			
12	2.1.2006	9.1.2006	Sútovská	PREDNA UBÖC	11 B	1500	1050	VSV	30-35°	samovoľné	čiarový		zakladová	nový+starý	mokry	1	3	100	žlabová	kizavy	40	850	30	500			
13	2.1.2006	9.1.2006	Sútovská	STIENKY	12 A	1510	1130	V	35-40°	samovoľné	čiarový		zakladová	nový+starý	mokry	1	2	120	žlabová	kizavy	50	600	40	350			
14	2.1.2006	9.1.2006	Sútovská	STIENKY	12 B	1550	1130	V	30-35°	samovoľné	čiarový		zakladová	nový+starý	mokry	1	3	80	žlabová	kizavy	30	700	30	400			
15	2.1.2006	9.1.2006	Sútovská	STIENKY	13	1500	1180	VJV	35-40°	samovoľné	čiarový		zakladová	nový+starý	mokry	1	2	40	žlabová	kizavy	15	570	22	500			
16	2.1.2006	9.1.2006	Sútovská	NAD KOZOV SKALOV	14	1400	1230	VJV	30-35°	samovoľné	čiarový		zakladová	nový+starý	mokry	1	1	20	žlabová	kizavy	10	250	17	150			
17	2.1.2006	9.1.2006	Sučianska	SEDLO POD KRIVANOM	7 A	1360	1290	JV	30-35°	samovoľné	čiarový		zakladová	starý	?	0,5	0,5	20	ploš+žlab	kizavy	20	100	20	70			
18	2.1.2006	9.1.2006	Sučianska	SKALNATY VRCH	8 A	1375	1210	JV	35-40°	samovoľné	čiarový		zakladová	starý	mokry			120	ploš+žlab	kizavy	80	200	50	150			
19	2.1.2006	9.1.2006	Sučianska	SUCHY CIERTIAZ	12 A	1350	1270	JV	30-35°	samovoľné	čiarový		zakladová	starý	mokry			20	žlabová	kizavy	10	140	15	100			
20	2.1.2006	9.1.2006	Bystrička	NIZNY STOĤ	9	1400		JV	30-35°	samovoľné	čiarový		zakladová	starý	mokry			100	žlabová	kizavy	30						
21	2.1.2006	9.1.2006	Bystrička	NIZNY STOĤ	7	1270		V	35-40°	samovoľné	čiarový		zakladová	nový+starý	mokry				žlabová	kizavy							
22	2.1.2006	9.1.2006	Bystrička	OSNICA	5	1050		JJV	30-35°	samovoľné	čiarový		zakladová	nový+starý	mokry			50	žlabová	kizavy							
23	2.1.2006	9.1.2006	Biele	ROZSUTEC	5 B	1420	1300	VJV	>40°	samovoľné	čiarový		zakladová	starý	mokry			130	plošná	kizavy	100	200	130	100			
24	5.1.2006	9.1.2006	Sútovská	STÖH	6	1460	1280	Z	35-40°	samovoľné	čiarový		zakladová	starý	mokry	0,8	1	30	plošná	kizavy	30	300	30	100	3		
25	10.1.2006		Sútovská	HROMÖVE	22 A	1580	1300	JJV	35-40°	samovoľné	čiarový		zakladová	starý	mokry	1	2	120	ploš+žlab	kizavy		400	40	150	3		
26	13.1.2006		Sútovská	STÖH	4	1400		JJZ		samovoľné	čiarový	tvrdá doska	zakladová	starý	mokry	1	1	80	ploš+žlab	kizavy	30	900	20	100	2		
27	23.1.2006	27.1.2006	Ráztoke	Revň		1150	950	ZSZ	30-35°	samovoľné	čiarový		zakladová	starý	mokry	1,0	1,4	35	žlabová	kizavy		400					
28	27.1.2006		Sútovská	PREDNA UBÖC	11	1420		JJV		samovoľné	čiarový		zakladová	starý	mokry	1	2	70	ploš+žlab	kizavy	40	700	40	200	3		
29	28.1.2006	31.1.2006	Sútovská	ZADNA UBÖC	10	1275		JV	35-40°	samovoľné	čiarový		zakladová	starý	mokry			100	žlabová	kizavy							
30	28.1.2006	31.1.2006	Sútovská	HROMÖVE	22	1580	1350	JV	30-35°	samovoľné	čiarový		zakladová	starý	mokry			100	plošná	kizavy	90	450	100	300			
31	29.1.2006	31.1.2006	Studenec	POD JAVORINOV	15 A	1550	1380	JV	35-40°	samovoľné	čiarový		zakladová	starý	mokry			60	žlabová	kizavy	50	250	50	150			
32	11.2.2006		Hoskora	SUCHY-PEKELNA DOLINA	1	1400		JZ		samovoľné	čiarový		zakladová	starý	mokry	1	1		žlabová	kizavy	30	600	30	180	4		
33	19.2.2006		Vrátna	Tiesňavy		680	600	V		samovoľné	čiarový		zakladová	starý	mokry	0,6	0,6	8	plošná	kizavy	6	100	8	20	1,5		
34	20.2.2006		Sučianska	SKALNATY VRCH	8			J		samovoľné	čiarový	doska	zakladová	starý	mokry	1,3		80	ploš+žlab	kizavy	60	600	28	200	5		
35	21.2.2006		Kráľovianska	Dierova				V	35-40°	samovoľné	čiarový	doska	zakladová	starý	mokry	0,5	0,5	50	plošná	kizavy	35	150	30	50	3	1,5 štát.cesta, železn.	
36	11.3.2006		Veľká Branica	DLHY VRCH	11	1200		SV		samovoľné	čiarový		zakladová	starý	mokry	1	1,5	60	žlabová	kizavy	30	850	20	150	3		
37	11.3.2006		Veľká Branica	BELOVIA	10			S		samovoľné	čiarový		zakladová	starý	mokry	1	1	40	žlabová	kizavy	40	400	30	200	2		
38	19.3.2006		Vrátna	STENY S VRCHOL	37	1400	1000	Z		samovoľné	čiarový		zakladová	starý	mokry	0,8	0,8	400	žlabová	kizavy	20	600	20	100	4		
39	20.3.2006		Belská	M.F.KRIVAN	6	1600		SZ		samovoľné	čiarový		zakladová	starý	mokry	1	1	75	žlabová	kizavy			30	200	4		
40	20.3.2006		Studenec	PEKELNIK	6	1580		J		samovoľné	čiarový		zakladová	starý	mokry	1	1	80	žlabová	?	40	400	30	100	4		
41	20.3.2006		Studenec	M.F.KRIVAN	11	1525	1300	V		samovoľné	čiarový		zakladová	starý	mokry	1	1,5	60	ploš+žlab	kizavy	50	550	40	150	3		
42	21.3.2006		Vrátna	STÖHOVE SEDLO	45	1220	750	S		?			?	?	?	2	3	100	žlabová	kizavy		650	30	150	5		
43	21.3.2006		Bystrička	STÖH	10	1450	825	V		samovoľné	čiarový		zakladová	starý	mokry	3	4	150	žlabová	kizavy	200	1000	60	250	7		
44	21.3.2006		Sútovská	ZADNA UBÖC	10	1510	1000	V	30-35°	samovoľné	čiarový		zakladová	starý	mokry	1	1	60	žlabová	kizavy	30	900	30	200	5		
45	21.3.2006		Belská	MALY F.KRIVAN	9			SZ		samovoľné	čiarový		zakladová	starý	mokry	1	1	50	žlabová	kizavy	30		500				
46	21.3.2006		Sútovská	STIENKY	12	1540	850	V		samovoľné	čiarový		zakladová	starý	mokry	1	1,5	70	ploš+žlab	kizavy	50	900					
47	21.3.2006		Ližina	OSNICA	2	1300		V		samovoľné	čiarový		zakladová	starý	mokry	1	1	70	žlabová	kizavy	40	800	30	200	4		

IV.a Lavínové nešťastia

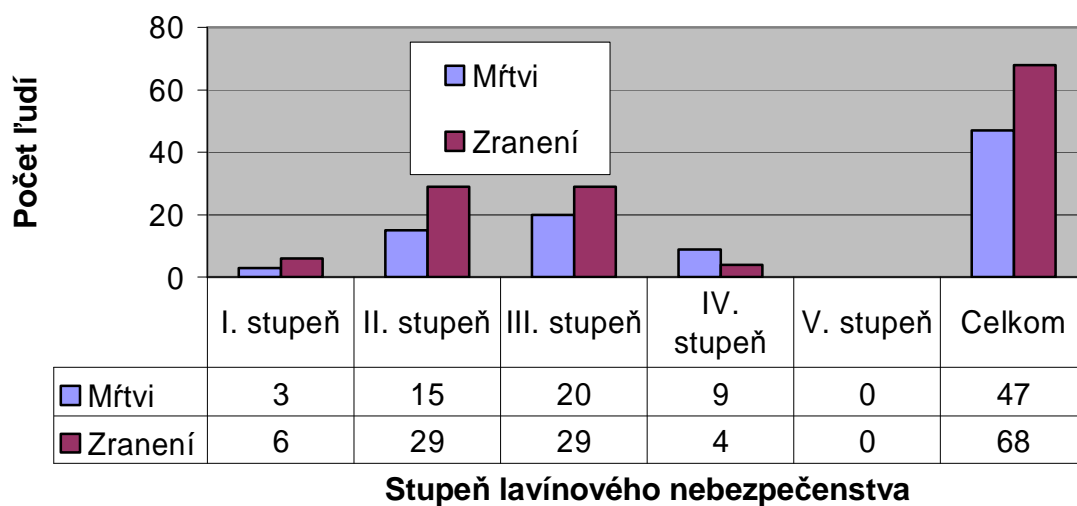
V zimnej sezóne 2005/2006 sa stala jedna z najväčších lavínových tragédií v slovenských horách. V posledný deň roku 2005 lavína v Spálenom žľabe v Západných Tatrách strhla stanový tábor 8 českých horolezcov a následne usmrtila 7 mladých ľudí. Tento počet usmrtených vysoko prekračuje dlhodobý priemer (za posledných 30 rokov 3 obete za 1 sezónu).



Táto lavínová tragédia sa udiala pri 4. stupni lavínového nebezpečenstva pri dlhodobo zlej perióde počasia. Ani jeden z usmrtených nemal kompletnú lavínovú výstroj a výzbroj, ktorá patrí do povinnej výbavy osôb pohybujúcich sa v zimnom vysokohorskom teréne.

Podobne, ako je to aj v alpských krajinách, aj v našich horách stále prevláda počet mŕtvych a zranených pri 3. a 2. stupni lavínového nebezpečenstva, aj keď spomínaná tragédia sa stala počas 4. stupňa.

Lavínové nešťastia od 1.1.1995 do 30. 4. 2006 podľa stupňa lavínového nebezpečenstva



31. decembra 2005 – Západné Tatry, Spálený žľab

Dňa 29. decembra 2005 prichádza skupina 8 českých horolezcov, ktorí sa spoznali minulé leto na spoločnom zájazde na Kaukaz, kde vystúpili na Elbrus. Pre poruchu auta došli na Zverovku až v neskorých popoludňajších hodinách, s cieľom vykonať túru na snežniciach smerom na hrebeň Roháčov. Skupina bola vybavená len dvoma lopatkami, nemali lavínové hľadače ani lavínové sondy. Začiatok túry zvolili podľa letnej turistickej mapy po modrej značke cez Spálený žľab smerom na Predný Salatín.

Pre skorý príchod tmy sa rozhodli postaviť 3 stany na lesnej zväžnici priamo v Spálenom žľabe, nevedomujúc si, že sú priamo v tradičnej lavínovej dráhe. Večer si cez SMS

zistili lavínovú situáciu – 3. stupeň.



Na druhý deň ráno piatok 30. decembra 2005 napriek krajne nepriaznivému počasiu absolvovali túru na snežniciach až na Brestovú. Tu sa museli pre nepriazeň počasia vrátiť cca o 13,00 hod. a ostali nocovať v



postavených stanoch v Spálenom žľabe. Lavínovú situáciu si už nepreverovali, nevedeli o zvýšení lavínového nebezpečenstva na 4.stupeň.

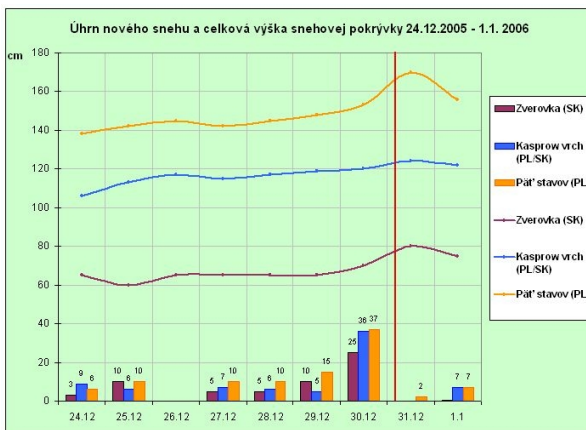


Dňa 31. decembra 2005 sa zobudili o 4,15 hod. Pre nepriaznivé počasie ostali ďalej driemať. Pravdepodobne o 5,30 hod. ich tábor zasiahla spontánne uvoľnená lavína spod vrchola Predného Salatína. Lavína tábor zničila, horolezcov strhla na svojej dráhe až po okraj zjazdovky na Spálenej.

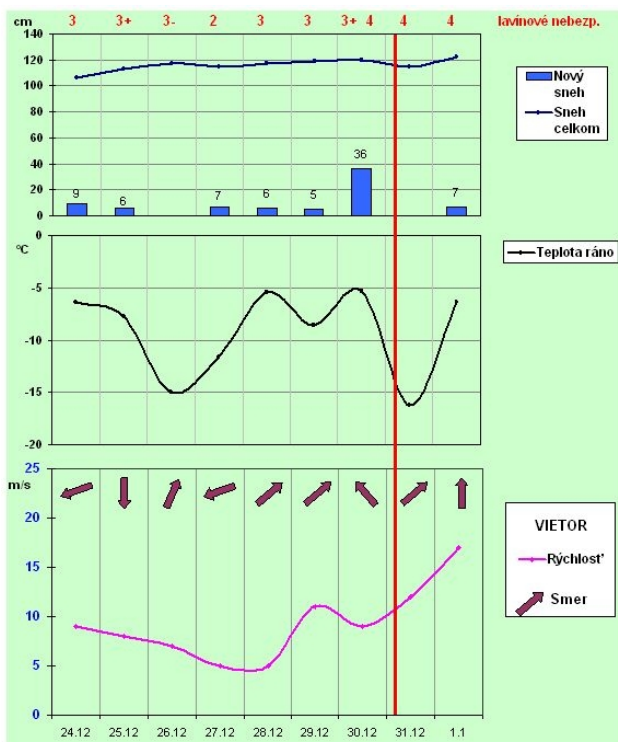


Odtrh lavíny bol v nadmorskej výške cca 1680 m v dĺžke cca 250 m (vypadli oba žľaby), dĺžka dráhy lavíny bola cca 1300 m, čelo lavíny zasiahlo okrajom zjazdovky asi v dĺžke 150 m. Hlavný nános lavíny sa nachádzal v Spálenom potoku, zasiahol vratný lanáč približovacieho lyžiarskeho vleku, dosahoval maximálnu hĺbku 5 m, v priemere 3 m a dĺžku pod lesnou zväžnicou cca 350 m.

Pád lavíny prežil len jeden horolezec, ktorý nešťastie ohlásil pri údolnej stanici sedačky na Zverovke.



Záchranných prác na lavíništi zúčastnilo 8 lavínových psov, 17 pracovníkov HZS, 29 členov HSnS, 5 zamestnancov Tatrawestu, 2 sanitky, 3 vrtuľníky.



IV.b Významné lavíny, zima 2005/2006

Lavinózna situácia 31.12.2005

Počas 3 dní intenzívneho sneženia 30.12. – 1.1. napadlo na horách 50 až 100 cm nového prevažne suchého snehu, ktorý zapríčinil vznik viacerých veľkých povrchových lavín v rôznych pohoriach SR. Najväčšou zaznamenanou bola lavína z Predného Salatína do Spálenej doliny, ktorá usmrtila 7 turistov (popísané samostatne).



Tichý kopec (Západné Tatry)

Ďalej z Tichého kopca do Tichej doliny, z Brestovej do doliny Voliarisko, v Nízkych Tatrách z Košariska z Veľkej Chochuľy do Lužňanskej doliny a ďalšie. Výskyt lavín sa vzťahuje na severné prípadne severozápadné svahy - príčinou bolo silné južné prúdenie počas sneženia.



Steny (Malá Fatra)

Základové lavíny 2. - 9.1 2006

Po predchádzajúcom snežení (z prelomu roka) sa oteplilo, čo malo za následok zosuv mnohých základových lavín. Výskyt bol viazaný na hôľny terén Fatier, Nízkych Tatier, Belianskych Tatier a z časti aj Západných Tatier.



Krížna (Veľká Fatra)



Predné Jatky (Belianske Tatry)

Spálená - Odstrel lavíny 18.2.2006

Počas predchádzajúcich dní (16-17.2) nasnežilo vo vysokohorskom teréne Západných Tatier cca 50-60 cm nového snehu. Následne bol v Spálenom žľabe z Predného Salatína vykonaný odstrel, ktorým sa podarilo uvoľniť väčšiu lavínu. Ide o ten istý svah kde pred mesiacom a pol usmrtila lavína siedmich turistov.



Harmanec 21.2.2006

V posledných rokoch zaznamenávame zvýšený výskyt tzv. „atypických lavín“ padajúcich z lesa, v mnohých prípadoch na cestné komunikácie (najčastejší výskyt je v oblasti Horného Jelenca a Harmanca).

Vietor ako výrazný faktor vzniku lavín 13.3.2006

V priebehu zimy sa stáva že výskyt lavín sa neviaže len na obdobie silného sneženia s veľkým úhrnom snehu ale práve na silný vietor. Podobne tomu bolo 13. marca kedy

zaznamenávame viacero menších a stredne veľkých lavín, ktoré mali zónu odtrhu v pásme lesa (do 1600 m n.m.) Príčinou bolo že silný vietor previal sneh z predchádzajúceho sneženia do stredných polôh, kde na určitých expozíciách pribudlo aj cez 1 m snehu. Zaevidované boli lavíny v Žiarskej doline (ZT) z „relatívne bezpečného svahu“ medzi Jaloveckým žľabom a centrálnym žľabom z Príslopu, v doline Trangošky (NT) z Veľkého Gápl'a, ktorá zasypala prístupovú trasu na Chatu M.R.Štefánika, nebezpečná bola aj lavína z rúbaniska v Kumštovej doline (NT) ktorá zasiahla štátnu cestu na Čertovicu.



štátna cesta z Harmanca na Malý Šturec



Veľký Gápel' (Nízke Tatry)

Školský žľab 21.4.2006

Zaujímavou bola základová lavína v Školskom žľabe v Lukovej doline pod Chopkom. Ide o často lyžovaný free-ride svah v stredisku Jasná. Za posledných 30 rokov tu spadla

základová lavína len 2 krát, a to posledné dve zimy posebe. V Lukovej doline prebiehal práve kurz lavínových špecialistov HZS, ktorým sa po páde lavíny vytvorili ideálne podmienky na metodický nácvik záchrany v lavíne.





V. Odborná činnosť Strediska lavínovej prevencie

V.a *Publikačná činnosť, školenia, semináre a prezentácie*

Prehľad odborných aktivít pracovníkov SLP počas sezóny 2005/2006:

- 8 článkov o lavínach (Podtatranské Noviny, Lidové Noviny, Speciál – český magazín, Civilná ochrana 2x, Boardlife, Hospodárske noviny, Vysoké Tatry).
- Rozhovor o lavínach v Slovenskom Rozhlase B.Bystrica v rámci relácie „Dobrý deň, Slovensko“.
- Doplnenie metodických príručiek HZS „Nauka o snehu a lavínach“ a „Záchrana v lavínach“.
- Zostavenie metodickej príručky HZS „Topografia“
- Osnovy a skúšobné testy z lavínovej problematiky pre jednotlivé druhy školení HZS podľa Vyhl.23/2006 MV SR.



- Inštruktáže k novým prístrojom GPS, inštalácie máp, registrácie.
- Administrácia webstránky o lavínach – www.laviny.sk (novinky, výskyt a evidencia

lavín, priebeh počasia, fotografie zimných podmienok z vysokohorského terénu a iné).

- Predprogramová analýza meteorogramu SLP – analýza dát a ich tok.
- Štúdia protilavínových opatrení pre obec Staré Hory a Turecká, vedenie pracovnej skupiny pre túto problematiku.
- Údržba siete PC na SLP a NTs.
- Spolupráca pri zostavení propozícií a spracovaní výsledkov pretekov HZS – Tatarkov memoriál a Beh do vrchu Jasná – Chopok.



- Údržba automatickej stanice v Jasnej, zálohovanie dát z tejto stanice aj zo systému IMS.
- Kompletizácia a distribúcia snehomerných setov pre jednotlivé strediská HZS.
- Preklad a inštalácia programu rakúskych lavínových služieb LWDKIP.
- Doplnky a preklad medzinárodného lavínového slovníka.

- Ročenka SLP 2004/05 – konečné spracovanie podkladov, tlač, výroba CD, distribúcia.
- Príprava ročenky SLP 2005/06.
- Realizácia expozície o SLP a lavínach s názvom – „Lavíny – v horách s nimi musíme žiť“ v Slovenskom múzeu ochrany prírody a jaskyniarstva v L.Mikuláši.

V.b Projekty

Horská záchranná služba začala v januári 2006 implementovať projekt **Posilnenie spolupráce slovenskej a poľskej horskej záchrannej služby**, ktorý je spolufinancovaný z fondu Európskej únie, a to prostredníctvom Programu Iniciatívy Spoločenstva INTERREG III A Poľská Republika – Slovenská Republika. Koniec projektu je naplánovaný na august 2007.



Projekt je zameraný na riešenie nasledujúcich nedostatkov v spolupráci záchranných služieb:

1. nedostatočná koordinovanosť slovenských a poľských horských záchranných tímov,
2. disproporcie v kvalite a kvantite špecifických meteorologických údajov, ktoré poskytuje slovenská strana poľskej (tieto disproporcie spôsobuje absencia meteorologických staníc v slovenských kľúčových vysokohorských oblastiach) a

3. nekompatibilitnosť vzájomne poskytovaných a spoločne využívaných slovenských a poľských meteorologických dát.

Hlavným cieľom projektu je posilnenie a zefektívnenie spolupráce horských záchranných služieb v hraničných regiónoch Slovenska a Poľska.



Čiastkové ciele projektu sú:

1. pripraviť slovenské a poľské horské záchranné tímy na výkon plne koordinovanej spoločnej záchrany prostredníctvom spoločných školení a výmeny skúseností,
2. vytvoriť predpoklady na získavanie a následné poskytovanie špecifických meteorologických údajov, ktoré sú nevyhnutné pre usmerňovanie verejnosti pri pohybe a pobyte v hraničných horských oblastiach, ako aj pri rozhodovaní o záchranných a pátracích akciách slovenských a poľských záchranných služieb,
3. vytvoriť kompatibilné a efektívne softvérové prostredie na poskytovanie a vyhodnocovanie vzájomne zdieľaných meteorologických dát.

Projekt je rozdelený na dve časti:

- § Časť ZÁCHRANA,
- § Časť METEO.

SLP sa podieľa na oboch častiach projektu. V časti ZÁCHRANA sa pracovníci strediska aktívne zúčastnili jednotlivých školení a to buď ako frekventanti alebo inštruktori. Vo februári 2006 (10. až 18. februára 2006) pripravili školenie Lavínová záchrana, ktorého sa

zúčastnilo 8 slovenských a 8 poľských lavínových špecialistov. V rámci školenia absolvovali výcvik v lavínových terénoch Západných, Vysokých a Nízkyh Tatier a tiež množstvo teoretickej prípravy zameranej na Náuku o snehu a lavínach. Vrcholom školenia bola lavínová akcia v Derešskom kotli v Nízkyh Tatrách.



V časti METEO hneď v januári 2006 (23. až 27. januára 2006) zorganizovali stretnutie slovenských a poľských expertov na horskú meteorológiu. Cieľom stretnutia bol výber lokalít pre automatické meteorologické stanice vo Vysokých a Západných Tatrách v návaznosti na existujúcu sieť poľských staníc.



V mesiacoch marec a apríl 2006 pripravili pracovníci SLP podklady pre verejné obstarávanie na dodávku automatických meteorologických staníc.

V mesiacoch jún a júl 2006 sa uskutočnil výber dodávateľa a následne boli pripravené podklady pre verejné obstarávanie dodávateľa programového vybavenia METEO.

V letných a jesenných mesiacoch sa upresnili lokality, v ktorých budú umiestnené automatické meteorologické stanice, z hľadiska letného aspektu. Tiež sa začali administratívne práce spojené s výstavbou – zmluvy s majiteľmi pozemkov, stavebné povolenia, vyjadrenia ochranárov a úradov životného prostredia.

V.c Diplomové práce

SLP spolupracovalo s vysokými školami na diplomových prácach, týkajúcich sa lavín a vysokohorského prostredia. Diplomantom boli poskytnuté podklady alebo vedenie prác:

- Diplomant František Mrázik, poslucháč Fakulty elektrotechniky a informatiky TU Košice, ukončil prácu na tému: „Internetový portál www.laviny.sk“.



- Diplomant Martin Buliak, SPU Nitra ukončil prácu na tému: „Mapovanie rizík vzniku lavín a ich zonalita – použitie GIS“.

- Diplomant Pavel Pršanec, LF TU Zvolen ukončil prácu na tému: „Ohrozenie obce Turecká lavínami“.

- Diplomant Tibor Benčať, LF TU Zvolen ukončil prácu na tému: „Posúdenie protilavínových opatrení v Hornojelskej doline“.

- Diplomant Marek Biskupič z KU Praha spracováva tému: „Modelové zhodnotenie zmien životného prostredia v lavínových oblastiach s využitím GISu“.

- Diplomant Ján Pavlanský z UKF Nitra pracuje na téme: „Lavínová ohrozenosť Belanských Tatier“.



- Doktorand Ivan Barka z PF UK Bratislava pracuje na dizertačnej práci : „Lavínové ohrozenie Malej Fatry“.

- Diplomant Jozef Čertík zo Ženijnej katedry Vojenskej Akadémie v L.Mikuláši pracuje na diplomovej práci „Využitie vojenskej techniky na odstrel lavín“.



- Konzultanti Marek Bačík a Miroslav Halička, poslucháči Drevárskej fakulty TU Zvolen ukončili prácu ŠVOČ na tému: „použitie výbušnín pri odstrel lavín“.

V.d Posudky, odborné práce

Pracovníci SLP v tejto sezóne 6 štúdií – posudkov zameraných na ohrozenie rôznych lokalít lavínami.

- Posúdenie ohrozenia zadaných parciel v katastri obce Turecká pre firmu MTV Invest s.r.o.

- Posúdenie bezpečnosti cesty prvej triedy I/59 v úseku Jelenec – Donovaly – Korytnica z hľadiska možného zosunutia lavín na vozovku z príľahlých svahov pre Slovenskú správu ciest.

- Posúdenie bezpečnosti cesty prvej triedy I/72 v úseku Jarabá – Čertovica z hľadiska možného zosunutia lavín na vozovku z príľahlých svahov narušených veternou kalamitou pre Slovenskú správu ciest.

- Posúdenie bezpečnosti cesty prvej triedy I/14 v lokalite Harmanec z hľadiska možného zosunutia lavín na vozovku z príľahlých svahov pre firmu ENVIGEO, a.s.

- Posúdenie bezpečnosti cesty prvej triedy I/18 v lokalite Kľačany - Párnica z hľadiska možného zosunutia lavín na vozovku z príľahlých svahov pre firmu ENVIGEO, a.s.



- Posúdenie bezpečnosti cesty prvej triedy I/18 v lokalite Strečno (km 496 – 471) z

hládiska možného zosunutia lavín na vozovku z príľahlých svahov pre firmu ENVIGEO, a.s.

V.e Testy stability snehovej pokrývky odstrelom

O lavínózności uplynulej zimy svedčí skutočnosť, že 7 krát bolo potrebné vykonať odstrel lavín, pri ktorých sa spotrebovalo cca 23 kg priemyselných trhavín a bolo uvoľnených 6 lavín. V rámci pravidelného preškolenia streľmajstrov HZS 16 mája 2006 v Jasnej každý streľmajster pripravil a odpálil nálož výbušniny v odtrhovom pásme lavín.

V rámci používania výbušnín naďalej spolupracovali streľmajstri HZS s odborníkmi z Kriminallistického a expertízneho ústavu PZ MV SR. Streľmajstri HZS sa zúčastnili na praktických zamestnaniach PZ MV SR vo výcvikovom priestore Lešť. Cieľom spolupráce je výmena skúseností pri práci s výbušninami a prechod HZS pri používaní výbušnín pod gesciu KaEÚ PZ MV SR.



Počas zimnej sezóny 2005/2006 pracovníci Strediska lavínovej prevencie a streľmajstri z oblastných stredísk HZS uskutočnili nasledujúce testy stability snehovej pokrývky odstrelom pomocou výbušnín:

23. decembra 2005 od 14:00 do 16:00 hod. bol vykonaný test snehovej pokrývky odstrelom pomocou výbušnín v pohorí Vysoké Tatry, v Skalnatej doline, na lokalite Lomnické sedlo:

- druh výbušniny: AustroGel G1
- množstvo výbušnín: 5,04 kg
- počet náloží: 2
- druh snehovej pokrývky v odtrhovom území: vysoká vrstva prachového snehu
- zdôvodnenie odstrelu: posúdenie stability snehovej pokrývky a stupňa lavínového nebezpečenstva, zaistenie bezpečnosti zjazdovej trate
- výsledok odstrelu: kráter v snehovej pokrývke



2. januára 2006 od 8:30 do 9:30 hod. bol vykonaný test snehovej pokrývky odstrelom pomocou výbušnín v pohorí Nízke Tatry, v Demänovskej doline, na lokalite Májová mulda:

- druh výbušniny: AustroGel G1
- množstvo výbušnín: 2,88 kg
- počet náloží: 1
- druh snehovej pokrývky v odtrhovom území: naviaty sneh, snehová doska
- zdôvodnenie odstrelu: posúdenie stability snehovej pokrývky a stupňa lavínového nebezpečenstva, zaistenie



bezpečnosti zjazdovej trate

- výsledok odstrelu: kráter v snehovej pokrývke

3. januára 2006 od 6:30 do 8:30 hod. bol vykonaný test snehovej pokrývky odstrelom pomocou výbušnín v pohorí Nízke Tatry, na Donovaloch, na lokalite Nová hoľa:

- druh výbušniny: Austrogel G1 a 2 ks delová rana
- množstvo výbušnín: 3,6 kg
- počet náloží: 2
- druh snehovej pokrývky v odtrhovom území: tvrdá snehová doska
- zdôvodnenie odstrelu: posúdenie stability snehovej pokrývky a stupňa lavínového nebezpečenstva, zaistenie bezpečnosti zjazdovej trate
- výsledok odstrelu: kráter v snehovej pokrývke

4. januára 2006 od 10:00 do 12:00 hod. bol vykonaný test snehovej pokrývky odstrelom pomocou výbušnín v pohorí Malá Fatra, na traverze do Snilovského sedla z chaty pod Chlebom:

- druh výbušniny: Austrogel G1
- množstvo výbušnín: 3,24 kg
- počet náloží: 1
- druh snehovej pokrývky v odtrhovom území: naviaty vankúš, snehová doska
- zdôvodnenie odstrelu: posúdenie stability snehovej pokrývky a stupňa lavínového nebezpečenstva, zaistenie bezpečnosti cestnej komunikácie
- výsledok odstrelu: pád plošnej doskovej lavíny, šírka odtrhu cca 60 m, dĺžka lavíny cca 80 m

14. februára 2006 od 8:00 do 11:00 hod. bol vykonaný test snehovej pokrývky odstrelom pomocou výbušnín v pohorí Nízke Tatry, v Demänovskej doline, na lokalite Derešský kotol:

- druh výbušniny: Austrogel G1 a 5 ks delová rana
- množstvo výbušnín: 1,26 kg
- počet náloží: 2
- druh snehovej pokrývky v odtrhovom území: naviaty sneh, snehová doska

- zdôvodnenie odstrelu: posúdenie stability snehovej pokrývky a stupňa lavínového nebezpečenstva, zaistenie bezpečnosti zjazdovej trate a odstrel prevejov

- výsledok odstrelu: uvoľnené 2 malé lavíny a odstrelený snehový prevej

7. apríla 2006 od 8:00 do 10:00 hod. bol vykonaný test snehovej pokrývky odstrelom pomocou výbušnín v pohorí Nízke Tatry, v Demänovskej doline, na lokalite Lukový kotol:

- druh výbušniny: Austrogel G1 a 8 ks delová rana
- množstvo výbušnín: 5,04 kg
- počet náloží: 4
- druh snehovej pokrývky v odtrhovom území: naviata snehová doska a prachový sneh
- zdôvodnenie odstrelu: posúdenie stability snehovej pokrývky a stupňa lavínového nebezpečenstva, zaistenie bezpečnosti trate pre freerideové preteky
- výsledok odstrelu: uvoľnená 1 dosková a 2 prachové lavíny

27. apríla 2006 od 9:00 do 11:00 hod. bol vykonaný test snehovej pokrývky odstrelom pomocou výbušnín v pohorí Nízke Tatry, v Demänovskej doline, na lokalite Lukový kotol:


- druh výbušniny: Austrogel G1 a 5 ks delová rana
- množstvo výbušnín: 1,62 kg
- počet náloží: 3
- druh snehovej pokrývky v odtrhovom území: ťažký mokrá firn
- zdôvodnenie odstrelu: posúdenie stability snehovej pokrývky a stupňa lavínového nebezpečenstva, odstrel prevejov, nutnosť vstupu členov HZS do ohrozeného priestoru, výcvik lavínových špecialistov
- výsledok odstrelu: odstrelený prevej

16. mája 2006 bolo vykonané pravidelné preškolenie streľmajstrov HZS v Nízkych Tatrách, v Demänovskej doline, na lokalite Spravodlivá mulda:

- druh výbušniny: Austrogel G1
- množstvo výbušnín: 17,72 kg
- počet náloží: 12
- zdôvodnenie odstrelu: preškolenie streľmajstrov HZS

V.f Monitoring lavín

10. januára 2006 sa uskutočnil monitorovací let ponad všetky pohoria Slovenska s vrtuľníkom Mi – 171 Letky Ministerstva vnútra Slovenskej republiky.



Cieľom letu bolo preveriť lavínovú situáciu v jednotlivých pohoriach a zaevidovať spadnuté lavíny. Monitorovacieho letu sa zúčastnili dvaja pracovníci SLP – Inr. Švanda a Mgr. Kyzek. Počas letu urobili viac ako 500 fotografií, ktoré sú súčasťou našej evidencie lavín. Fotografie tiež boli použité na verifikáciu a spresnenie evidovaných lavín z jednotlivých oblastí HZS.



V.g Medzinárodné kontakty

V dňoch **10. až 18. februára 2006** zabezpečili pracovníci SLP školenie lavínových špecialistov z Poľska a Slovenska, ktoré sa uskutočnilo v rámci Projektu INTERREG v Liptovskom Jáne. Školenia sa zúčastnilo 8 slovenských a 8 poľských lavínových špecialistov. Cieľom školenia bola výmena skúseností v rámci lavínovej prevencie a záchrany.



V dňoch **20. až 25. februára 2006** sa zúčastnili Ing. Švanda a Juraj Settey na školení členov lavínových komisií v Innsbrucku. Cieľom návštevy bolo porovnanie metód odstreľovania lavín, technických protilavínových opatrení a metód posudzovania lavínovosti terénu. Získali poznatky o novej metóde posudzovania stability snehovej pokrývky kompresným testom a informačný systém LWDKIP, ktorý bol na SLP preložený a nainštalovaný. Praktické poznatky zahŕňa SLP do svojej metodiky a činnosti.

V dňoch **16. až 19. mája 2006** sa zúčastnil Ing. Peťo a Mgr. Kyzek zasadania nemecky hovoriacich lavínových služieb a pracovnej skupiny Asociácie európskych lavínových služieb v Bolzáne. Cieľom zasadania bolo zhodnotenie zimnej sezóny v Alpách a dohodnutie programu 14. stretnutia európskych lavínových služieb, ktoré sa uskutoční na jar roku 2007 vo Vysokých Tatrách.

Dňa **13. júna 2007** sa zúčastnili Ing. Peťo a Ing. Lizuch na seminári IMGW v Krakove s témou „Sneh a lavíny v zime 05/06 v poľských Tatrách“. Cieľom seminára bolo zhodnotenie zimnej sezóny v Tatrách, rozbor najvýznamnejších lavínových situácií spolu s popisom škodlivých lavín. Na stretnutí zástupcov TOPRu a SLP sa dohodli základné princípy evidencie lavín a lavínových nešťastí na oboch stranách Tatier.



17. až 20. júla 2006 sa zúčastnili Ing. Lizuch a Ing. Mrázik (z Operačného strediska HZS) stretnutia zástupcov projektu EU ASSIST v Bruseli, ktorý je zameraný na rizikomanagement pri prírodných katastrofách. HZS sa stala pridruženým užívateľom výsledkov tohto projektu.



4. augusta 2006 sa Ing. Peťa a Mgr. Kyzeka zúčastnili na stretnutí na TPN v Zakopanom za účelom harmonizácie prác na Atlase Tatier.

SLP má na starosti lavínovú problematiku (lavínové dráhy, výstražné tabule, lavínové nešťastia) a HZS úrazovú štatistiku.

20. septembra 2006 sa uskutočnila návšteva z ÚCO MV SR a ČR na SLP za účelom oboznámenia sa s činnosťou SLP.


8. a 9. októbra 2006 v Salzburgu sa Ing. Peťo a Mgr. Kyzek zúčastnili na pracovnom zasadnutí Asociácie európskych lavínových služieb za účelom zjednotenia grafickej úpravy lavínových správ, zjednotenia stupňov lavínového nebezpečenstva a poverením HZS organizáciou 14. kongresu AELSu v júni 2007 vo Vysokých Tatrách.



11. až 15. októbra 2006 v Kranskej Gore sa Ing. Peťo zúčastnil na zasadnutí lavínovej komisie IKARu. Prezentoval lavínové nešťastie v Spálenom žľabe a navštívil lavínovú stanicu na Kredarici.



25. až 27. októbra 2006 sa v Jasnej uskutočnilo 2. stretnutie zástupcov Sudeto-Karpatských lavínových služieb. Zúčastnilo sa ho 22 lavínových špecialistov z HS ČR, Poľsko -TOPR, GOPR, IMGW, Rumunsko – ANM, Salvamont, Slovensko – SLP.





VI. Plány a ciele Strediska lavínovej prevencie

Hlavnou úlohou Strediska lavínovej prevencie v ďalšom období je úspešne dokončiť projekt „Posilnenie spolupráce slovenskej a poľskej záchrannej služby“ – to znamená postaviť 5 automatických meteorologických staníc vo vybratých lokalitách v Západných a Vysokých Tatrách a uviesť do prevádzky Meteoprogram. Toto programové vybavenie umožní zber, spracovanie a analýzu meteorologických údajov zo všetkých našich dostupných zdrojov. Tiež bude k dispozícii všetkým oblastiam HZS. Splnenie tejto úlohy ukončí prvú fázu budovania siete automatických meteorologických staníc HZS.

Ukončenie spomínanej fázy je aj zároveň začiatkom spracovania a podania ďalšieho projektu z fondov Európskej únie, ktorého cieľom bude výstavba ďalších staníc a implementácia Geografického informačného systému pre celú Horskú záchrannú službu. Následne spracovanie lavínového katastra pomôže poskytnúť kvalitné informácie pre podporu rozhodovania pri riešení rôznych situácií vo vysokohorskom teréne všetkých našich pohorí.

Ďalej budeme sledovať možnosti financovania rôznych druhov projektov, ktoré v rámci svojich fondov ponúka Európska únia. Zameriame sa na možnosť budovania moderných informačných systémov, vzdelávanie a pomoc pri budovaní lavínových zábran ohrozeným obciam v horskom teréne.

Z oblasti programového vybavenia zabezpečíme obstaranie programu „Snowprofiler“ na spracovanie testov stability snehovej pokrývky kladivovými a nóorskymi sondami. Pri tejto príležitosti zabezpečíme nákup švajčiarskych kladivových sond pre všetky oblasti HZS.

Ďalšou úlohou v nasledujúcej sezóne je zorganizovať 14. kongres Asociácie európskych lavínových služieb, ktorý sa uskutoční v júni 2007 vo Vysokých Tatrách. Bude to prvé mimoalpské stretnutie tejto asociácie.

Ďalej budeme prevádzkovať portál www.laviny.sk, na ktorom pripravíme viacjazyčnú verziu lavínovej informácie zo slovenských pohorí. V tejto oblasti budeme spolupracovať s jednotlivými oblasťami aj na aktualizácii materského portálu www.hzs.sk a tiež spolupracovať s portálom www.lawinen.org.

V rámci medzinárodnej spolupráce so švajčiarskym Ústavom snehu a lavín v Davose zabezpečíme odbornú stáž dvoch našich pracovníkov v ich inštitúcii.





Vydavateľ: Horská záchranná služba, Stredisko lavínovej prevencie

Adresa: Horská záchranná služba, Stredisko lavínovej prevencie, Jasná, 032 31
Demänovská dolina

Tel.: 044 5591 695, 0903 624 130

Fax: 044 5591 637

www.hzs.sk, www.laviny.sk

Email: slp@hzs.sk

Redakčný tím: Ing. Milan Lizuch
Mgr. Filip Kyzek
Ing. Ján Peťo
Juraj Settey
Ing. Roman Švanda











Fotografia na titulnej strane: Školenie lavínových špecialistov v Kamenistej doline
v Západných Tatrách v rámci projekt „Posilnenie spolupráce slovenskej a poľskej záchrannej
služby“ – 11. februára 2006 – Ing. Milan Lizuch

Upozornenie: texty neprešli jazykovou úpravou!

Príloha Ročenky 2005/2006

Informácie o lavínovej situácii na Slovensku v zime 2005/2006

21.11.2005

Pohorie:	Vysoké Tatry	Západné Tatry	Nízke Tatry	Veľká Fatra	Malá Fatra
Počasie:	zamračené	slabé sneženie	hmla	zamračené	slabé sneženie
Teplota:	-16 až -7 °C	-13 až -7 °C	-12 až -7 °C	-8 až -6 °C	-8 až -6 °C
smer:	 SZ	 SV	 SZ	 S	 SZ
Vietor	rýchlosť: 5 až 21 km/h	5 až 21 km/h	5 až 21 km/h	5 až 20 km/h	5 až 25 km/h
	rýchlosť v nárazoch: -	-	-	-	-
Sneh	nový za 24 hodín: poprašok až 4 cm	1 až 10 cm	poprašok až 5 cm	poprašok až 2 cm	poprašok až 2 cm
	celkom: 5 až 20 cm	10 až 35 cm	5 až 15 cm	poprašok až 10 cm	5 až 15 cm
Stupeň lavínového nebezpečenstva:	1 - malé	1 - malé	1 - malé	1 - malé	1 - malé
Tendencia lavínového nebezpečenstva:	 zotrvalá	 zotrvalá	 zotrvalá	 zotrvalá	 zotrvalá











Dnes ráno bolo na hrebeňoch prevažne zamračené so slabým snežením. Ochladenie trvá, teplota vzduchu sa pohybovala od -16 do -6 st. Celzia. Fúkal severozápadný vietor rýchlosťou do 30 km/hod. Za posledných 24 hodín pripadlo od poprašku do 5 cm nového suchého snehu. Za poslednú periodu sneženia pripadlo od 5 do 25 cm snehu. Celková výška snehovej pokrývky dosahuje max. výšku v Západných Tatrách 35 cm, miestami v žľaboch a muldách aj viac. Snehová pokrývka je tvorená suchým snehom.

Vo vysokohorskom teréne je malé lavínové nebezpečenstvo - 1. (najnižší) stupeň z 5-dielnej medzinárodnej stupnice. Nepredpokladáme výskyt lavín s výnimkou malých snehových zosuvov.

Tendencia lavínového nebezpečenstva na najbližších 24 hodín: **zotrvalá.**

Zostavil: Juraj Settey, Stredisko lavínovej prevencie HZS v Jasnej.

22.11.2005

Pohorie:	Vysoké Tatry	Západné Tatry	Nízke Tatry	Veľká Fatra	Malá Fatra
Počasie:	slabé sneženie	silné sneženie	slabé sneženie	slabé sneženie	slabé sneženie
Teplota:	-17 až -9 °C	-15 až -7 °C	-15 až -8 °C	-12 až -7 °C	-12 až -7 °C
smer:	 S	 S	 S	 SZ	 S
Vietor	rýchlosť: 15 až 30 km/h	15 až 35 km/h	15 až 45 km/h	20 až 45 km/h	20 až 45 km/h
	rýchlosť v nárazoch: 45 km/h	55 km/h	65 km/h	55 km/h	55 km/h
Sneh	nový za 24 hodín: 5 až 12 cm	5 až 20 cm	2 až 5 cm	3 až 5 cm	3 až 5 cm
	celkom: 10 až 30 cm	20 až 55 cm	5 až 20 cm	5 až 10 cm	10 až 20 cm
Stupeň lavínového nebezpečenstva:	1 - malé	2 - mierne	1 - malé	1 - malé	1 - malé
Tendencia lavínového nebezpečenstva:	 stúpajúca	 stúpajúca	 zotrvalá	 zotrvalá	 zotrvalá











Dnes ráno na hrebeňoch hôr snežilo. Ochladenie trvá, teplota vzduchu sa pohybovala od -17 do -7 °C. Fúkal prevažne severný vietor rýchlosťou do 45 km/hod, v nárazoch do 70 km/hod. Za posledných 24 hodín pripadlo od 3 do 20 cm nového suchého snehu. Snehová pokrývka dosahuje max. výšku do 30 cm, v Západných Tatrách do 55 cm, miestami v záveterných žľaboch a muldách aj viac. Snehová pokrývka je tvorená suchým snehom.

Vo vysokohorskom teréne Západných Tatier sa vytvorilo mierne lavínové nebezpečenstvo t.j. 2. stupeň z 5-dielnej medzinárodnej stupnice. Ojedinele je možný výskyt menších doskových lavín pri mechanickom zaťažení na extrémnych strmých najmä južných svahoch s trávnatým podkladom. **V ostatných pohoríach je malé lavínové nebezpečenstvo, t.j. 1.stupeň.** Nepredpokladáme výskyt lavín s výnimkou malých snehových zosuvov.

Tendencia lavínového nebezpečenstva na najbližších 24 hodín: **pri silnom vetre a snežení stúpajúca.**

Zostavil: Mgr. Kyzek Filip, Stredisko lavínovej prevencie HZS v Jasnej.











23.11.2005

Pohorie:	Vysoké Tatry	Západné Tatry	Nízke Tatry	Veľká Fatra	Malá Fatra
Počasie:	jasno	jasno	jasno	jasno	jasno
Teplota:	-17 až -11 °C	-14 až -10 °C	-14 až -8 °C	-13 až -8 °C	-14 až -9 °C
smer:	 SV	 SV	 SZ	 SV	 SV
Vietor	rýchlosť: 10 až 32 km/h	5 až 15 km/h	5 až 20 km/h	5 až 15 km/h	5 až 15 km/h
rýchlosť v nárazoch:	-	-	-	-	-
Sneh	nový za 24 hodín: poprašok až 10 cm	poprašok až 1 cm	poprašok až 3 cm	poprašok až 1 cm	poprašok až 1 cm
celkom:	5 až 30 cm	20 až 60 cm	5 až 25 cm	5 až 10 cm	10 až 20 cm
Stupeň lavínového nebezpečenstva:	1 - malé	2 - mierne	1 - malé	1 - malé	1 - malé
Tendencia lavínového nebezpečenstva:	 zotrvalá	 zotrvalá	 zotrvalá	 zotrvalá	 zotrvalá

Dnes ráno na hrebeňoch hôr bolo jasno, s veľkou viditeľnosťou. Ochladenie trvá, teplota vzduchu sa pohybovala od -17 do -8 °C. Vo Vysokých Tatrách fúkal čerstvý severovýchodný vietor s rýchlosťou do 35 km/hod, v ostatných pohoriach mierny s rýchlosťou do 20 km/hod. Za posledných 24 hodín pripadlo do 10 cm nového suchého snehu. Snehová pokrývka dosahuje max. výšku do 30 cm, v Západných Tatrách do 60 cm, miestami v záveterných žľaboch a muldách aj viac. Snehová pokrývka je tvorená suchým snehom.

Komentár: Vo vysokohorskom teréne Západných Tatier trvá mierne lavínové nebezpečenstvo t.j. 2. stupeň z 5-dielnej medzinárodnej stupnice. Ojedinele je možný výskyt menších doskových lavín pri mechanickom zaťažení na extrémnych strmých, najmä južných svahoch s trávnatým podkladom. V ostatných pohoriach trvá malé lavínové nebezpečenstvo, t.j. 1.stupeň. Nepredpokladáme výskyt lavín s výnimkou malých snehových zosuvov. Tendencia lavínového nebezpečenstva na najbližších 24 hodín: **zotrvalá**. Zostavil: Ing. Milan Lizuch, Stredisko lavínovej prevencie HZS v Jasnej.











24.11.2005

Pohorie:	Vysoké Tatry	Západné Tatry	Nízke Tatry	Veľká Fatra	Malá Fatra
Počasie:	slabé sneženie	zamračené	hmla	zamračené	polooblačno
Teplota:	-12 až -6 °C	-9 až -7 °C	-10 až -6 °C	-8 až -4 °C	-8 až -5 °C
smer:	 JV	 JV	 J	 V	 SZ
Vietor	rýchlosť: 10 až 32 km/h	10 až 30 km/h	10 až 35 km/h	5 až 20 km/h	10 až 20 km/h
rýchlosť v nárazoch:	-	-	-	-	-
Sneh	nový za 24 hodín: 0 až 1 cm	0 až poprašok cm	0 až poprašok cm	-	-
celkom:	5 až 30 cm	15 až 55 cm	5 až 20 cm	5 až 10 cm	5 až 20 cm
Stupeň lavínového nebezpečenstva:	1 - malé	2 - mierne	1 - malé	0 - -	1 - malé
Tendencia lavínového nebezpečenstva:	 zotrvalá	 zotrvalá	 zotrvalá	 stúpajúca	 zotrvalá

Dnes ráno bolo na hrebeňoch hôr zamračené, hmlisto.miestami slabé sneženie. Teplota vzduchu sa pohybovala od -12 do -4 °C. Fúkal čerstvý premenlivý vietor s rýchlosťou do 40 km/hod. Za posledných 24 hodín pripadlo len miestami poprašok nového snehu. Snehová pokrývka dosahuje max. výšku do 25 cm, v Západných Tatrách do 55 cm, miestami v záveterných žľaboch a muldách aj viac. Snehová pokrývka je tvorená suchým snehom.

Komentár: Vo vysokohorskom teréne Západných Tatier trvá mierne lavínové nebezpečenstvo t.j. 2. stupeň z 5-dielnej medzinárodnej stupnice. Ojedinele je možný výskyt menších doskových lavín pri mechanickom zaťažení na extrémnych strmých, najmä južných svahoch s trávnatým podkladom. V ostatných pohoriach trvá malé lavínové nebezpečenstvo, t.j. 1.stupeň. Nepredpokladáme výskyt lavín s výnimkou malých snehových zosuvov. Tendencia lavínového nebezpečenstva na najbližších 24 hodín: **zotrvalá**. Zostavil: Juraj Settey, Stredisko lavínovej prevencie HZS v Jasnej.











25.11.2005

Pohorie:	Vysoké Tatry	Západné Tatry	Nízke Tatry	Veľká Fatra	Malá Fatra
Počasie:	slabé sneženie	zamračené	slabé sneženie	hmla	zamračené
Teplota:	-11 až -4 °C	-8 až -4 °C	-9 až -3 °C	-8 až -4 °C	-6 až -4 °C
smer:	 JZ	 J	 J	 J	 J
Vietor	rýchlosť: 5 až 35 km/h	5 až 35 km/h	10 až 35 km/h	5 až 10 km/h	5 až 15 km/h
rýchlosť v nárazoch:	-	-	-	-	-
Sneh	nový za 24 hodín: 1 až 6 cm	1 až 5 cm	2 až 7 cm	0 až poprašok cm	1 až 3 cm
celkom:	10 až 30 cm	15 až 55 cm	10 až 25 cm	5 až 10 cm	5 až 20 cm
Stupeň lavínového nebezpečenstva:	1 - malé	1 - malé	1 - malé	0 - -	1 - malé
Tendencia lavínového nebezpečenstva:	 zotrvalá	 zotrvalá	 zotrvalá	 stúpajúca	 zotrvalá

Dnes ráno bolo na hrebeňoch hôr zamračené, hmlisto, so slabým snežením. Teplota vzduchu sa pohybovala od -11 do -3 °C. Fúkal čerstvý južný vietor s rýchlosťou do 40 km/hod. Za posledných 24 hodín pripadlo, od 1cm do 7cm nového snehu. Snehová pokrývka dosahuje max. výšku do 30 cm, v Západných Tatrách do 55 cm, miestami v záveterných žľaboch a muldách aj viac. Snehová pokrývka je tvorená suchým snehom bez podkladu.

Komentár: Vo vysokohorskom teréne Západných Tatier trvá mierne lavínové nebezpečenstvo t.j. 2. stupeň z 5-dielnej medzinárodnej stupnice. Ojedinele je možný výskyt menších doskových lavín pri mechanickom zaťažení na extrémnych strmých svahoch najmä s trávnatým podkladom. V ostatných pohoriach trvá malé lavínové nebezpečenstvo, t.j. 1.stupeň. Nepredpokladáme výskyt lavín s výnimkou malých snehových zosuvov. Tendencia lavínového nebezpečenstva na najbližších 24 hodín: zotrvalá. Zostavil: Juraj Settey, Stredisko lavínovej prevencie HZS v Jasnej.











26.11.2005

Pohorie:	Vysoké Tatry	Západné Tatry	Nízke Tatry	Veľká Fatra	Malá Fatra
Počasie:	silné sneženie	silné sneženie	silné sneženie	silné sneženie	silné sneženie
Teplota:	-11 až -3 °C	-8 až -1 °C	-9 až -3 °C	-8 až -4 °C	-6 až -1 °C
smer:	 JZ	 J	 J	 JZ	 JV
Vietor	rýchlosť: 20 až 35 km/h	21 až 45 km/h	20 až 35 km/h	10 až 35 km/h	20 až 35 km/h
rýchlosť v nárazoch:	60 km/h	72 km/h	61 km/h	45 km/h	45 km/h
Sneh	nový za 24 hodín: 3 až 10 cm	5 až 10 cm	5 až 12 cm	5 až 30 cm	3 až 5 cm
celkom:	15 až 40 cm	20 až 60 cm	15 až 35 cm	10 až 40 cm	10 až 25 cm
Stupeň lavínového nebezpečenstva:	1 - malé	2 - mierne	1 - malé	2 - mierne	1 - malé
Tendencia lavínového nebezpečenstva:	 stúpajúca	 stúpajúca	 stúpajúca	 stúpajúca	 stúpajúca

Dnes ráno bolo na hrebeňoch hôr zamračené, hmlisto, so silným snežením. Teplota vzduchu sa pohybovala od -11 do -1 °C. Fúkal čerstvý miestami silný nárazový vietor s rýchlosťou do 55 km/hod. Za posledných 24 hodín pripadlo, od 5cm do 30cm nového snehu. Snehová pokrývka je vplyvom vetra nerovnomerne rozložená, dosahuje výšku od 25 cm do 65 cm, miestami v záveterných žľaboch a muldách aj viac. Snehová pokrývka je tvorená vo vyšších polohách suchým v stredných polohách vlhkým snehom.

Komentár: Vo vysokohorskom teréne Západných Tatier a Veľkej Fatry trvá mierne lavínové nebezpečenstvo t.j. 2. stupeň z 5-dielnej medzinárodnej stupnice. Ojedinele je možný výskyt menších doskových lavín pri mechanickom zaťažení na extrémnych strmých svahoch najmä s trávnatým podkladom. V ostatných pohoriach trvá malé lavínové nebezpečenstvo, 1.st. ale so stúpajúcou tendenciou. Tendencia lavínového nebezpečenstva na najbližších 24 hodín: stúpajúca!. Zostavil: Juraj Settey, Stredisko lavínovej prevencie HZS v Jasnej.

27.11.2005

Pohorie:	Vysoké Tatry	Západné Tatry	Nízke Tatry	Veľká Fatra	Malá Fatra
Počasie:	slabé sneženie	zvrhý sneh	zamračené	mrholenie	zamračené
Teplota:	-6 až 0 °C	-3 až 0 °C	-4 až 1 °C	0 až 2 °C	1 až 3 °C
smer:	 SZ	 J	 J	 SZ	 JV
Vietor	rýchlosť: 5 až 21 km/h	10 až 30 km/h	10 až 35 km/h	10 až 25 km/h	5 až 25 km/h
	rýchlosť v nárazoch: 40 km/h	55 km/h	72 km/h	-	-
Sneh	nový za 24 hodín: 5 až 35 cm	10 až 20 cm	20 až 30 cm	10 až 20 cm	0 až 25 cm
	celkom: 15 až 70 cm	20 až 70 cm	25 až 60 cm	20 až 55 cm	5 až 50 cm
Stupeň lavínového nebezpečenstva:	2 - mierne	2 - mierne	2 - mierne	2 - mierne	2 - mierne
Tendencia lavínového nebezpečenstva:	 stúpajúca	 stúpajúca	 stúpajúca	 stúpajúca	 stúpajúca











Dnes ráno bolo na hrebeňoch hôr zamračené, hmliato, miestami slabo snežilo. Oteplilo sa. Teplota vzduchu sa pohybovala od -6 do +2 °C. Fúkal prevažne čerstvý južný miestami silný nárazový vietor s rýchlosťou do 55 km/hod. Za posledných 24 hodín pripadlo od 10 cm do 35 cm nového vlhkého snehu. Za poslednú periódu sneženia pripadlo od 20 do 45 cm snehu. Snehová pokrývka je v pásme lesa tvorená vlhkým až mokrym snehom, v najvyšších polohách je vplyvom vetra nerovnomerne rozložená, dosahuje výšku od 35 cm do 75 cm. V záveterných žľaboch a muldách sú vplyvom vetra málo stabilné snehové vankúše, snehové dosky, v stredných polohách je sneh vplyvom dažďa premočený.

Vo vysokohorskom teréne trvá mierne lavínové nebezpečenstvo t.j. 2. stupeň z 5-dielnej medzinárodnej stupnice. Ojedinele je možný výskyt menších doskových lavín, alebo lavín z mokrého snehu pri mechanickom zaťažení na extrémnych strmých svahoch najmä s trávnatým podkladom. Pri oteplení a dažďi sa môžu vyskytnúť aj menšie samovoľné lavíny, alebo snehové splazy.

Tendencia lavínového nebezpečenstva na najbližších 24 hodín: **stúpajúca!**

Zostavil: Juraj Settey, Stredisko lavínovej prevencie HZS v Jasnej.

28.11.2005











Pohorie:	Vysoké Tatry		Západné Tatry		Nízke Tatry		Veľká Fatra		Malá Fatra		
Počasie:	zamračené		zamračené		zamračené		zamračené		polooblačno		
Teplota:	-11 až -2 °C		-8 až -2 °C		-9 až -3 °C		-7 až -3 °C		-10 až -3 °C		
smer:	 Z		 JZ		 JZ		 JZ		 Z		
Vietor	rýchlosť:	5 až 10 km/h		10 až 30 km/h		5 až 20 km/h		5 až 15 km/h		5 až 10 km/h	
	rýchlosť v nárazoch:	-		-		-		-		-	
Sneh	nový za 24 hodín:	5 až 25 cm		3 až 5 cm		10 až 25 cm		5 až 15 cm		5 až 15 cm	
	celkom:	20 až 90 cm		20 až 70 cm		25 až 70 cm		25 až 70 cm		10 až 60 cm	
Stupeň lavínového nebezpečenstva:	2 - mierne		2 - mierne		2 - mierne		2 - mierne		2 - mierne		
Tendencia lavínového nebezpečenstva:	 zotrvalá		 zotrvalá		 zotrvalá		 zotrvalá		 zotrvalá		

Dnes ráno bolo na hrebeňoch hôr polooblačno až zamračené, v severovýchodnej časti podhoria Vysokých Tatier slabo snežilo. Teplota vzduchu sa pohybovala od -11 do -2 °C. Fúkal mierny, v Západných Tatrách dosť čerstvý, prevažne západný vietor s rýchlosťou do 30 km/hod. Za posledných 24 hodín pripadlo od 3 do 25 cm nového snehu. Za poslednú periódu sneženia pripadlo od 25 do 60 cm snehu. Snehová pokrývka je v pásme lesa tvorená vlhkým až mokrym snehom, vo vyšších polohách je sneh suchý. V najvyšších polohách je snehová pokrývka vplyvom vetra nerovnomerne rozložená, miestami vznikli tvrdé dosky. Výška snehovej pokrývky v týchto polohách dosahuje výšku od 40 do 90 cm. Zmeny teplôt vzduchu spôsobili sadnutie snehovej pokrývky.

Vo vysokohorskom teréne trvá mierne lavínové nebezpečenstvo t.j. 2. stupeň z 5-dielnej medzinárodnej stupnice. Ojedinele je možný výskyt menších doskových lavín pri mechanickom zaťažení na extrémnych strmých svahoch najmä s trávnatým podkladom. Tendencia lavínového nebezpečenstva na najbližších 24 hodín: **pri predpokladanom ochladení zotrvalá.**

Zostavil: Ing. Milan Lizuch, Stredisko lavínovej prevencie HZS v Jasnej.











29.11.2005

Pohorie:	Vysoké Tatry	Západné Tatry	Nízke Tatry	Veľká Fatra	Malá Fatra	
Počasie:	jasno	polooblačno	polooblačno	zamračené	polooblačno	
Teplota:	-14 až -7 °C	-11 až -6 °C	-11 až -5 °C	-7 až -4 °C	-5 až -3 °C	
smer:	 Z	 J	 JZ	 Z	 Z	
Vietor	rýchlosť:	10 až 30 km/h	20 až 35 km/h	20 až 40 km/h	10 až 25 km/h	5 až 20 km/h
	rýchlosť v nárazoch:	72 km/h	72 km/h	72 km/h	-	-
	nový za 24 hodín:	-	-	-	-	-
Sneh	celkom:	20 až 90 cm	20 až 70 cm	25 až 70 cm	25 až 70 cm	10 až 60 cm
Stupeň lavínového nebezpečenstva:	2 - mierne	2 - mierne	2 - mierne	2 - mierne	2 - mierne	
Tendencia lavínového nebezpečenstva:	 zotrvalá	 zotrvalá	 zotrvalá	 zotrvalá	 zotrvalá	

Dnes ráno bolo na hrebeňoch hôr polooblačno, vo Veľkej Fatre zamračené s hmlou. Teplota vzduchu sa pohybovala od -14 do -3 °C. Fúkal čerstvý vietor južných a západných smerov s rýchlosťou do 40 km/hod., v Tatrách v nárazoch do 75 km/hod. Za posledných 24 hodín sneh nepripadol. Snehová pokrývka je tvorená suchým snehom s povrchovou kôrou. V najvyšších polohách je snehová pokrývka vplyvom vetra nerovnomerne rozložená, miestami vznikli tvrdé dosky. Výška snehovej pokrývky v týchto polohách dosahuje výšku od 40 do 90 cm. Zmeny teplôt vzduchu snehovú pokrývku stabilizovali.

Vo vysokohorskom teréne trvá mierne lavínové nebezpečenstvo t.j. 2. stupeň z 5-dielnej medzinárodnej stupnice. Ojedinele je možný výskyt menších doskových lavín pri mechanickom zaťažení na extrémnych strmých svahoch najmä s trávnatým podkladom. Tendencia lavínového nebezpečenstva na najbližších 24 hodín: **zotrvalá**. Zostavil: Ing. Milan Lizuch, Stredisko lavínovej prevencie HZS v Jasnej.

30.11.2005











Pohorie:	Vysoké Tatry	Západné Tatry	Nízke Tatry	Veľká Fatra	Malá Fatra
Počasie:	slabé sneženie	slabé sneženie	slabé sneženie	slabé sneženie	slabé sneženie
Teplota:	-9 až -3 °C	-6 až -2 °C	-7 až -2 °C	-6 až -1 °C	-3 až -1 °C
smer:	 SZ	 JZ	 JZ	 SZ	 SZ
Vietor	rýchlosť: 5 až 20 km/h	20 až 35 km/h	20 až 35 km/h	5 až 20 km/h	10 až 20 km/h
	rýchlosť v nárazoch: -	-	-	-	-
	nový za 24 hodín: 1 až 9 cm	poprašok až 5 cm	5 až 10 cm	1 až 5 cm	1 až 10 cm
Sneh	celkom: 20 až 90 cm	20 až 70 cm	25 až 80 cm	25 až 70 cm	15 až 60 cm
Stupeň lavínového nebezpečenstva:	2 - mierne	2 - mierne	2 - mierne	2 - mierne	2 - mierne
Tendencia lavínového nebezpečenstva:	 zotrvalá	 zotrvalá	 zotrvalá	 zotrvalá	 zotrvalá

Dnes ráno bolo na hrebeňoch zamračené so slabým snežením a s hmlou. Teplota vzduchu sa pohybovala od -9 do -1 °C. Fúkal čerstvý vietor západných smerov s rýchlosťou do 35 km/hod. Za posledných 24 hodín pripadlo do 10 cm prevažne suchého snehu. V najvyšších polohách je snehová pokrývka vplyvom vetra nerovnomerne rozložená, výška snehovej pokrývky dosahuje výšku od 40 do 90 cm. V záveterných svahoch, muldách a žlaboch sa nachádzajú menej stabilné snehové útvary (dosky, vankúše).

Vo vysokohorskom teréne trvá mierne lavínové nebezpečenstvo t.j. 2. stupeň z 5-dielnej medzinárodnej stupnice. Ojedinele je možný výskyt menších doskových lavín pri mechanickom zaťažení na extrémnych strmých svahoch. Tendencia lavínového nebezpečenstva na najbližších 24 hodín: **zotrvalá**. Zostavil: Ing. Milan Lizuch, Stredisko lavínovej prevencie HZS v Jasnej.

Komentár:











01.12.2005

Pohorie:	Vysoké Tatry	Západné Tatry	Nízke Tatry	Veľká Fatra	Malá Fatra
Počasie:	jasno	jasno	jasno	jasno	jasno
Teplota:	-14 až -7 °C	-10 až -6 °C	-10 až -5 °C	-7 až -4 °C	-9 až -6 °C
smer:	 SZ	 SV	 SV	 S	 S
Vietor	rýchlosť: 21 až 32 km/h	20 až 30 km/h	15 až 30 km/h	20 až 25 km/h	20 až 30 km/h
rýchlosť v nárazoch:	-	-	-	-	-
Sneh	nový za 24 hodín: poprašok až 2 cm	-	1 až 2 cm	-	-
celkom:	20 až 90 cm	20 až 70 cm	25 až 80 cm	25 až 70 cm	15 až 60 cm
Stupeň lavínového nebezpečenstva:	2 - mierne	2 - mierne	2 - mierne	2 - mierne	2 - mierne
Tendencia lavínového nebezpečenstva:	 zotrvalá	 zotrvalá	 zotrvalá	 zotrvalá	 zotrvalá

Dnes ráno bolo na hrebeňoch jasno, v dolinách polojasno. Teplota vzduchu sa pohybovala od -14 do -4 °C. Fúkal čerstvý vietor severných smerov s rýchlosťou do 35 km/hod. Za posledných 24 hodín pripadlo v oblasti Tatier do 2 cm suchého snehu. V najvyšších polohách je snehová pokrývka vplyvom vetra nerovnomerne rozložená, výška snehovej pokrývky dosahuje výšku od 40 do 90 cm. V záveterných svahoch, muldách a žľaboch sa nachádzajú menej stabilné snehové útvary (dosky, vankúše).

Komentár:
Vo vysokohorskom teréne trvá mierne lavínové nebezpečenstvo t.j. 2. stupeň z 5-dielnej medzinárodnej stupnice. Ojedinele je možný výskyt menších doskových lavín pri mechanickom zaťažení na extrémnych strmých svahoch.
Tendencia lavínového nebezpečenstva na najbližších 24 hodín: **zotrvalá**.
Zostavil: Ing. Milan Lizuch, Stredisko lavínovej prevencie HZS v Jasnej.











02.12.2005

Pohorie:	Vysoké Tatry	Západné Tatry	Nízke Tatry	Veľká Fatra	Malá Fatra
Počasie:	slabé sneženie	zamračené	zamračené	zamračené	polooblačno
Teplota:	-9 až -4 °C	-6 až -4 °C	-6 až -3 °C	-6 až -2 °C	-9 až -6 °C
smer:	 S	 SZ	 SV	 S	 S
Vietor	rýchlosť: 10 až 21 km/h	5 až 10 km/h	5 až 10 km/h	5 až 10 km/h	5 až 10 km/h
rýchlosť v nárazoch:	-	-	-	-	-
Sneh	nový za 24 hodín: poprašok až 2 cm	poprašok až 1 cm	poprašok až 3 cm	-	-
celkom:	20 až 90 cm	20 až 60 cm	25 až 70 cm	25 až 60 cm	15 až 50 cm
Stupeň lavínového nebezpečenstva:	2 - mierne	2 - mierne	2 - mierne	2 - mierne	2 - mierne
Tendencia lavínového nebezpečenstva:	 zotrvalá	 zotrvalá	 zotrvalá	 zotrvalá	 zotrvalá

Dnes ráno bolo na hrebeňoch polooblačno až zamračené, miestami slabo snežilo. Teplota vzduchu sa pohybovala od -9 do -2 °C. Fúkal slabý až mierny vietor severných smerov s rýchlosťou do 20 km/hod. Za posledných 24 hodín pripadlo do 3 cm nového snehu. V najvyšších polohách je snehová pokrývka vplyvom vetra nerovnomerne rozložená, výška snehovej pokrývky dosahuje výšku od 40 do 90 cm. V záveterných svahoch, muldách a žľaboch sa naďalej nachádzajú menej stabilné snehové útvary (dosky, vankúše).











Komentár:
Vo vysokohorskom teréne trvá mierne lavínové nebezpečenstvo t.j. 2. stupeň z 5-dielnej medzinárodnej stupnice. Ojedinele je možný výskyt menších doskových lavín pri veľkom mechanickom zaťažení na extrémnych strmých svahoch najmä s trávnatým podkladom.
Tendencia lavínového nebezpečenstva na najbližších 24 hodín: **zotrvalá**.
Zostavil: Ing. Milan Lizuch, Stredisko lavínovej prevencie HZS v Jasnej.

03.12.2005

Pohorie:	Vysoké Tatry	Západné Tatry	Nízke Tatry	Veľká Fatra	Malá Fatra
Počasie:	polooblačno	polooblačno	zamračené	zamračené	polooblačno
Teplota:	-7 až -1 °C	-10 až -4 °C	-8 až -4 °C	-4 až -2 °C	-10 až -6 °C
smer:	 JZ	 J	 JZ	 JV	 JZ
Vietor	rýchlosť: 10 až 21 km/h	21 až 35 km/h	25 až 35 km/h	25 až 32 km/h	10 až 20 km/h
rýchlosť v nárazoch:	-	-	61 km/h	45 km/h	-
Sneh	nový za 24 hodín: -	-	poprašok až 5 cm	-	-
celkom:	20 až 85 cm	20 až 50 cm	25 až 70 cm	25 až 60 cm	15 až 50 cm
Stupeň lavínového nebezpečenstva:	2 - mierne	2 - mierne	2 - mierne	2 - mierne	2 - mierne
Tendencia lavínového nebezpečenstva:	 zotrvalá	 zotrvalá	 zotrvalá	 zotrvalá	 zotrvalá











Dnes ráno bolo na hrebeňoch hôr polooblačno až zamračené, miestami hmla. Teplota vzduchu sa pohybovala od -10 do -1 °C. Fúkal čerstvý vietor prevažne južných smerov s rýchlosťou do 35 km/hod., v nárazoch prudký do 65 km/hod. Za posledných 24 hodín pripadlo do 5 cm nového snehu. V najvyšších polohách je snehová pokrývka vplyvom vetra nerovnomerne rozložená, výška snehovej pokrývky dosahuje výšku od 40 do 90 cm. V záveterných svahoch, mŕdách a žľaboch sa naďalej nachádzajú menej stabilné snehové útvary (dosky, vankúše).
Vo vysokohorskom teréne trvá mierne lavínové nebezpečenstvo t.j. 2. stupeň z 5-dielnej medzinárodnej stupnice. Ojedinele je možný výskyt menších doskových lavín pri veľkom mechanickom zaťažení na extrémnych strmých svahoch najmä s trávnatým podkladom. Tendencia lavínového nebezpečenstva na najbližších 24 hodín: **zotrvalá**.
 Zostavil: Ing. Milan Lizuch, Stredisko lavínovej prevencie HZS v Jasnej.

04.12.2005

Pohorie:	Vysoké Tatry	Západné Tatry	Nízke Tatry	Veľká Fatra	Malá Fatra
Počasie:	slabé sneženie	zamračené	hmla	hmla	polooblačno
Teplota:	-6 až 1 °C	-3 až 0 °C	-4 až 1 °C	-2 až 1 °C	-4 až 1 °C
smer:	 Z	 JZ	 JZ	 SZ	 SZ
Vietor	rýchlosť: 5 až 20 km/h	10 až 21 km/h	5 až 10 km/h	5 až 10 km/h	5 až 10 km/h
rýchlosť v nárazoch:	-	-	-	-	35 km/h
Sneh	nový za 24 hodín: poprašok až 5 cm	poprašok až 2 cm	5 až 10 cm	0 až poprašok cm	poprašok až 5 cm
celkom:	20 až 90 cm	20 až 50 cm	25 až 95 cm	25 až 60 cm	15 až 55 cm
Stupeň lavínového nebezpečenstva:	2 - mierne	2 - mierne	2 - mierne	2 - mierne	2 - mierne
Tendencia lavínového nebezpečenstva:	 zotrvalá	 zotrvalá	 zotrvalá	 zotrvalá	 zotrvalá

Dnes ráno bolo na hrebeňoch hôr polooblačno až zamračené, miestami hmla, vo vyšších polohách slabé snežilo, v stredných mrholilo alebo pršalo. Teplota vzduchu sa pohybovala od -6 do +1 °C. Fúkal slabý alebo mierny vietor prevažne západných smerov s rýchlosťou do 20 km/hod. Za posledných 24 hodín pripadlo do 10 cm nového snehu. Vplyvom oteplenia snehová pokrývka postupne klesla, včera podvečer a v noci na ňu vo vyšších polohách napadol nový sneh. V najvyšších polohách je snehová pokrývka vplyvom vetra nerovnomerne rozložená, výška snehovej pokrývky dosahuje výšku od 40 do 95 cm. V záveterných svahoch, mŕdách a žľaboch sa naďalej nachádzajú menej stabilné snehové útvary (dosky, vankúše).
Vo vysokohorskom teréne trvá mierne lavínové nebezpečenstvo t.j. 2. stupeň z 5-dielnej medzinárodnej stupnice. Ojedinele je možný výskyt menších doskových lavín pri veľkom mechanickom zaťažení na extrémnych strmých svahoch najmä s trávnatým podkladom. Tendencia lavínového nebezpečenstva na najbližších 24 hodín: **zotrvalá**.
 Zostavil: Ing. Milan Lizuch, Stredisko lavínovej prevencie HZS v Jasnej.











05.12.2005

Pohorie:	Vysoké Tatry	Západné Tatry	Nízke Tatry	Veľká Fatra	Malá Fatra
Počasie:	slabé sneženie	slabé sneženie	silné sneženie	dážď so snehom	slabé sneženie
Teplota:	-6 až 0 °C	-3 až 2 °C	-6 až 1 °C	0 až 3 °C	-1 až 3 °C
smer:	 SZ	 JZ	 JZ	 SV	 SZ
Vietor	rýchlosť: 20 až 45 km/h	15 až 35 km/h	35 až 72 km/h	5 až 25 km/h	0 až 15 km/h
	rýchlosť v nárazoch: 61 km/h	85 km/h	105 km/h	55 km/h	-
Sneh	nový za 24 hodín: 0 až 1 cm	0 až 1 cm	1 až 10 cm	0 až 1 cm	0 až 3 cm
	celkom: 13 až 90 cm	15 až 50 cm	30 až 100 cm	25 až 60 cm	10 až 55 cm
Stupeň lavínového nebezpečenstva:	2 - mierne	2 - mierne	2 - mierne	2 - mierne	2 - mierne
Tendencia lavínového nebezpečenstva:	 zotrvalá	 zotrvalá	 zotrvalá	 zotrvalá	 zotrvalá

Dnes ráno bolo na hrebeňoch hôr zamračené, miestami hmla, padal dážď so snehom alebo snežilo. Teplota vzduchu sa pohybovala od -6 do 0 °C. Fúkal silný až búrlivý vietor prevažne západných smerov s rýchlosťou do 80 km/hod, v nárazoch až do 100 km/h. Za posledných 24 hodín pripadlo do 10 cm nového snehu. Vplyvom oteplenia snehová pokrývka postupne klesla. V najvyšších polohách je snehová pokrývka vplyvom vetra nerovnomerne rozložená, výška snehovej pokrývky dosahuje výšku od 40 do 100 cm. V záveterných svahoch, muldách a žľaboch sa naďalej nachádzajú menej stabilné snehové útvary (dosky, vankúše).
Vo vysokohorskom teréne trvá mierne lavínové nebezpečenstvo t.j. 2. stupeň z 5-dielnej medzinárodnej stupnice. Ojedinele je možný výskyt menších doskových lavín pri veľkom mechanickom zaťažení na extrémnych strmých svahoch najmä s trávnatým podkladom. Tendencia lavínového nebezpečenstva na najbližších 24 hodín: **zotrvalá**.
 Zostavil: Ing. Roman Švanda, Stredisko lavínovej prevencie HZS v Jasnej.

Komentár:

06.12.2005

Pohorie:	Vysoké Tatry	Západné Tatry	Nízke Tatry	Veľká Fatra	Malá Fatra
Počasie:	slabé sneženie	slabé sneženie	silné sneženie	slabé sneženie	slabé sneženie
Teplota:	-6 až 0 °C	-3 až 2 °C	-3 až 0 °C	-1 až 1 °C	-1 až 1 °C
smer:	 J	 JZ	 JV	 J	 J
Vietor	rýchlosť: 5 až 25 km/h	5 až 20 km/h	5 až 21 km/h	5 až 20 km/h	5 až 21 km/h
	rýchlosť v nárazoch: -	-	-	-	-
Sneh	nový za 24 hodín: 5 až 20 cm	0 až 14 cm	10 až 25 cm	5 až 15 cm	0 až 15 cm
	celkom: 20 až 100 cm	15 až 50 cm	35 až 110 cm	35 až 75 cm	15 až 65 cm
Stupeň lavínového nebezpečenstva:	2 - mierne	2 - mierne	3 - zvýšené	2 - mierne	2 - mierne
Tendencia lavínového nebezpečenstva:	 stúpajúca	 stúpajúca	 zotrvalá	 stúpajúca	 stúpajúca











Dnes ráno bolo na hrebeňoch hôr zamračené hmlisto, v polohách pod 1000-1200 m n.m. pršalo, vo vyšších polohách snežilo. Teplota vzduchu sa pohybovala od -6 do 2 °C. Fúkal mierny až čerstvý vietor prevažne južných smerov s rýchlosťou do 25 km/hod. Za posledných 24 hodín pripadlo do 15, v Nízkych Tatrách do 25 cm nového snehu. Počas uplynulého dňa a noci fúkal búrlivý nárazový vietor južných smerov, ktorý sneh vo vysokých polohách previeval na záveterné svahy, muldy a žľaby. V týchto miestach sa vytvorili málo stabilné snehové útvary ako snehové preveje, dosky a vankúše.

Vo vysokohorskom teréne Nízkych Tatier sa vytvorilo zvýšené lavínové nebezpečenstvo, t.j. 3.stupeň z 5-dielnej medzinárodnej stupnice. Snehová pokrývka je na mnohých extrémnych, strmých svahoch len mierne až slabospevnená. Uvoľnenie lavín je pravdepodobné už pri malom mechanickom zaťažení na extrémnych strmých, najmä severných svahoch. Príležitostne je možný samovoľný výskyt malých a stredných lavín. **V ostatných pohoriach trvá mierne lavínové nebezpečenstvo t.j. 2. stupeň.** Ojedinele je možný výskyt menších doskových lavín pri veľkom mechanickom zaťažení na extrémnych strmých svahoch najmä s trávnatým podkladom. Tendencia lavínového nebezpečenstva na najbližších 24 hodín: **v dôsledku očakávaných intenzívnych zrážok stúpajúca.**

Zostavil: Mgr. Filip Kyzek, Stredisko lavínovej prevencie HZS v Jasnej.

Komentár:

07.12.2005











Pohorie:	Vysoké Tatry		Západné Tatry		Nízke Tatry		Veľká Fatra		Malá Fatra	
Počasie:	slabé sneženie		slabé sneženie		slabé sneženie		slabé sneženie		slabé sneženie	
Teplota:	-11 až -5 °C		-9 až -3 °C		-9 až -3 °C		-2 až 0 °C		-3 až 0 °C	
smer:	 SZ		 SZ		 Z		 SZ		 SZ	
Vietor	rýchlosť:	21 až 45 km/h	20 až 35 km/h		21 až 45 km/h		5 až 20 km/h		5 až 20 km/h	
	rýchlosť v nárazoch:	-	50 km/h		80 km/h		-		-	
Sneh	nový za 24 hodín:	18 až 37 cm	7 až 15 cm		10 až 15 cm		3 až 5 cm		5 až 15 cm	
	celkom:	30 až 125 cm	15 až 60 cm		30 až 130 cm		35 až 80 cm		10 až 75 cm	
	Stupeň lavínového nebezpečenstva:	3 - zvýšené		3 - zvýšené		3 - zvýšené		3 - zvýšené		2 - mierne
Tendencia lavínového nebezpečenstva:	 zotrvalá		 zotrvalá		 zotrvalá		 zotrvalá		 stúpajúca	

Dnes ráno bolo na hrebeňoch hôr zamračené, hmliato a snežilo. Teplota vzduchu sa pohybovala od -11 do -2 °C. Fúkal čerstvý až silný severozápadný vietor s rýchlosťou do 45 km/hod, v Nízkych Tatrách v nárazoch až do 80 km/h. Za posledných 24 hodín pripadlo do 15 cm, vo Vysokých Tatrách do 40 cm nového snehu. Za poslednú periódu sneženia napadlo 35 až 60 cm nového snehu. Počas uplynulého dňa a noci fúkal búrlivý nárazový vietor južných smerov, ktorý sneh vo vysokých polohách previeal do záveterných svahov, mŕd a žľabov. V týchto miestach sa vytvorili málo stabilné snehové útvary ako snehové preveje, dosky a vankúše.

Komentár:

Vo vysokohorskom teréne sa vytvorilo zvýšené lavínové nebezpečenstvo, t.j. 3. stupeň z 5-dielnej medzinárodnej stupnice. Snehová pokrývka je na mnohých extrémnych, strmých svahoch len mierne až slabospevnená. Uvoľnenie lavín je pravdepodobné už pri malom mechanickom zaťažení na extrémnych strmých a najmä severných svahoch. Príležitostne je možný samovoľný výskyt malých a stredných lavín. Tendencia lavínového nebezpečenstva na najbližších 24 hodín: **zotrvalá**. Zostavil: Ing. Roman Švanda, Stredisko lavínovej prevencie HZS v Jasnej.

08.12.2005











Pohorie:	Vysoké Tatry	Západné Tatry	Nízke Tatry	Veľká Fatra	Malá Fatra	
Počasie:	slabé sneženie	slabé sneženie	slabé sneženie	slabé sneženie	zamračené	
Teplota:	-13 až -5 °C	-9 až -3 °C	-9 až -3 °C	-3 až 0 °C	-5 až 0 °C	
smer:	 SZ	 SZ	 SZ	 Z	 SZ	
Vietor	rýchlosť: 25 až 45 km/h	5 až 25 km/h	20 až 30 km/h	5 až 20 km/h	10 až 30 km/h	
	rýchlosť v nárazoch:	55 km/h	50 km/h	55 km/h	-	-
Sneh	nový za 24 hodín:	7 až 18 cm	1 až 5 cm	3 až 15 cm	3 až 5 cm	3 až 7 cm
	celkom:	40 až 135 cm	20 až 65 cm	35 až 140 cm	35 až 80 cm	15 až 80 cm
	Stupeň lavínového nebezpečenstva:	3 - zvýšené	3 - zvýšené	3 - zvýšené	3 - zvýšené	2 - mierne
Tendencia lavínového nebezpečenstva:	 zotrvalá	 zotrvalá	 zotrvalá	 zotrvalá	 stúpajúca	

Dnes ráno bolo na hrebeňoch hôr zamračené, hmliato a snežilo. Teplota vzduchu sa pohybovala od -13 do -3 °C. Fúkal čerstvý až silný severozápadný vietor s rýchlosťou do 45 km/hod, v nárazoch až do 55 km/h. Za posledných 24 hodín pripadlo do 18 cm nového snehu. Za poslednú periódu sneženia napadlo 40 až 70 cm nového snehu.

Komentár:

Vo vysokohorskom teréne trvá zvýšené lavínové nebezpečenstvo, t.j. 3. stupeň z 5-dielnej medzinárodnej stupnice. Snehová pokrývka je na mnohých extrémnych, strmých svahoch len mierne až slabospevnená. Uvoľnenie lavín je pravdepodobné už pri malom mechanickom zaťažení. Príležitostne je možný samovoľný výskyt malých a stredných lavín. Tendencia lavínového nebezpečenstva na najbližších 24 hodín: **zotrvalá**. Zostavil: Ing. Roman Švanda, Stredisko lavínovej prevencie HZS v Jasnej.











9.12.2005

Pohorie:	Vysoké Tatry	Západné Tatry	Nízke Tatry	Veľká Fatra	Malá Fatra
Počasie:	slabé sneženie	slabé sneženie	slabé sneženie	zamračené	hmla
Teplota:	-13 až -5 °C	-9 až -2 °C	-9 až -3 °C	-8 až -2 °C	-6 až 0 °C
smer:	 SZ	 S	 SZ	 SZ	 SZ
Vietor	rýchlosť: 20 až 35 km/h	5 až 20 km/h	30 až 45 km/h	20 až 30 km/h	5 až 20 km/h
	rýchlosť v nárazoch: 60 km/h	35 km/h	60 km/h	-	-
Sneh	nový za 24 hodín: 9 až 20 cm	5 až 10 cm	3 až 5 cm	1 až 5 cm	1 až 5 cm
	celkom: 45 až 140 cm	20 až 70 cm	40 až 140 cm	40 až 85 cm	20 až 85 cm
Stupeň lavínového nebezpečenstva:	3 - zvýšené	3 - zvýšené	3 - zvýšené	3 - zvýšené	2 - mierne
Tendencia lavínového nebezpečenstva:	 zotrvalá	 zotrvalá	 zotrvalá	 zotrvalá	 stúpajúca

Dnes ráno bolo na hrebeňoch hôr zamračené, hmlisto a snežilo. Teplota vzduchu sa pohybovala od -13 do -3 °C. Fúkal čerstvý až silný severozápadný vietor s rýchlosťou do 45 km/hod, v nárazoch až do 60 km/h. Za posledných 24 hodín pripadlo do 20 cm nového snehu. Za poslednú periódu sneženia napadlo 45 až 75 cm nového snehu.

Komentár: Vo vysokohorskom teréne trvá zvýšené lavínové nebezpečenstvo, t.j. 3.stupeň z 5-dielnej medzinárodnej stupnice. Snehová pokrývka je na mnohých extrémnych, strmých svahoch len mierne až slabo spevnená. Uvoľnenie lavín je pravdepodobné už pri malom mechanickom zaťažení. Príležitostne je možný samovoľný výskyt malých a stredných lavín. Tendencia lavínového nebezpečenstva na najbližších 24 hodín: **zotrvalá**
Zostavil: Ing. Roman Švanda, Stredisko lavínovej prevencie HZS v Jasnej.











10.12.2005

Pohorie:	Vysoké Tatry	Západné Tatry	Nízke Tatry	Veľká Fatra	Malá Fatra
Počasie:	jasno	polooblačno	jasno	jasno	jasno
Teplota:	-15 až -9 °C	-13 až -6 °C	-11 až -7 °C	-9 až -4 °C	-12 až -5 °C
smer:	 SV	 SV	 V	 S	 S
Vietor	rýchlosť: 5 až 20 km/h	5 až 10 km/h	15 až 25 km/h	5 až 20 km/h	5 až 20 km/h
	rýchlosť v nárazoch: -	-	-	-	-
Sneh	nový za 24 hodín: 1 až 6 cm	0 až 3 cm	0 až 2 cm	0 až 0 cm	0 až 0 cm
	celkom: 45 až 140 cm	20 až 70 cm	40 až 140 cm	40 až 90 cm	20 až 90 cm
Stupeň lavínového nebezpečenstva:	3 - zvýšené	3 - zvýšené	3 - zvýšené	3 - zvýšené	2 - mierne
Tendencia lavínového nebezpečenstva:	 zotrvalá	 klesajúca	 zotrvalá	 klesajúca	 zotrvalá

Dnes ráno bolo na hrebeňoch hôr jasno až polooblačno. Teplota vzduchu sa pohybovala od -15 do -9 °C. Fúkal mierny severný až severovýchodný vietor s rýchlosťou do 25 km/hod. Za posledných 24 hodín pripadlo do 6 cm nového snehu. Za poslednú periódu sneženia napadlo 45 až 75 cm nového snehu. Snehová pokrývka sa vplyvom sadania snehu a premfzania čiastočne stabilizovala, ale hlavne na severných a severozápadných expozíciách sa vplyvom vetra vytvorili málo stabilné snehové útvary ako snehové dosky a preveje.

Komentár: Vo vysokohorskom teréne trvá zvýšené lavínové nebezpečenstvo, t.j. 3.stupeň z 5-dielnej medzinárodnej stupnice. Snehová pokrývka je na mnohých extrémnych, strmých svahoch len slabo spevnená. Uvoľnenie lavín je pravdepodobné už pri malom mechanickom zaťažení. Príležitostne je možný samovoľný výskyt malých a stredných lavín. Tendencia lavínového nebezpečenstva na najbližších 24 hodín: **zotrvalá**
Zostavil: Ing. Roman Švanda, Stredisko lavínovej prevencie HZS v Jasnej.

11.12.2005

Pohorie:	Vysoké Tatry	Západné Tatry	Nízke Tatry	Veľká Fatra	Malá Fatra
Počasie:	jasno	jasno	jasno	jasno	jasno
Teplota:	-14 až -6 °C	-14 až -6 °C	-10 až -7 °C	-13 až -8 °C	-15 až -8 °C
smer:	 SV	 S	 S	 S	
Vietor	rýchlosť: 5 až 15 km/h	0 až 5 km/h	0 až 10 km/h	0 až 10 km/h	-
	rýchlosť v nárazoch:	-	-	-	-
Sneh	nový za 24 hodín:	0 až poprašok cm	0 až 0 cm	0 až poprašok cm	0 až 0 cm
	celkom:	35 až 140 cm	20 až 70 cm	35 až 140 cm	40 až 90 cm
Stupeň lavínového nebezpečenstva:	2 - mierne	2 - mierne	2 - mierne	2 - mierne	2 - mierne
Tendencia lavínového nebezpečenstva:	 zotrvalá	 zotrvalá	 zotrvalá	 zotrvalá	 zotrvalá











Dnes ráno bolo na hrebeňoch hôr jasno až pľoblačno. Teplota vzduchu sa pohybovala od -15 do -6 °C. Fúkal len slabý severný až severovýchodný vietor s rýchlosťou do 15 km/hod. Za posledných 24 hodín nový sneh nepripadol. Snehová pokrývka sa vplyvom sadania snehu a premrzania čiastočne stabilizovala, ale vplyvom vetra sú vytvorené málo stabilné snehové útvary ako snehové dosky a preveje.

Vo vysokohorskom teréne sa vytvorilo mierne lavínové nebezpečenstvo, t.j. 2.stupeň z 5-dielnej medzinárodnej stupnice. Snehová pokrývka je na niektorých extrémnych, strmých svahoch len slabospevnená. Uvoľnenie lavín je možné pri mechanickom zaťažení. Samovoľný výskyt lavín sa neočakáva. Pri zohľadnení extrémnych, strmých svahov a žľabov sú priaznivé podmienky na túry.

Tendencia lavínového nebezpečenstva na najbližších 24 hodín: **zotrvalá**

Zostavil: Ing. Roman Švanda, Stredisko lavínovej prevencie HZS v Jasnej.

12.12.2005

Pohorie:	Vysoké Tatry	Západné Tatry	Nízke Tatry	Veľká Fatra	Malá Fatra
Počasie:	jasno	jasno	jasno	jasno	polooblačno
Teplota:	-5 až 0 °C	-7 až 0 °C	-4 až 0 °C	-11 až -4 °C	-8 až -3 °C
smer:	 JZ	 SZ	 SZ	 S	 S
Vietor	rýchlosť: 5 až 20 km/h	0 až 20 km/h	5 až 10 km/h	0 až 5 km/h	0 až 10 km/h
	rýchlosť v nárazoch:	-	-	-	-
Sneh	nový za 24 hodín:	0 až 0 cm	0 až 0 cm	0 až 0 cm	0 až 0 cm
	celkom:	30 až 135 cm	15 až 70 cm	35 až 140 cm	40 až 90 cm
Stupeň lavínového nebezpečenstva:	2 - mierne	2 - mierne	2 - mierne	2 - mierne	2 - mierne
Tendencia lavínového nebezpečenstva:	 zotrvalá	 zotrvalá	 klesajúca	 zotrvalá	 zotrvalá











Dnes ráno bolo na hrebeňoch hôr jasno až pľoblačno. Teplota vzduchu sa pohybovala od -8 do 0 °C. Fúkal len slabý severný až severozápadný vietor s rýchlosťou do 20 km/hod. Za posledných 24 hodín nový sneh nepripadol. Snehová pokrývka sa vplyvom sadania snehu a striedania teplôt čiastočne stabilizovala, ale snehové vrstvy nie sú dobre previazané s povrchom terénu.

Vo vysokohorskom teréne trvá mierne lavínové nebezpečenstvo, t.j. 2.stupeň z 5-dielnej medzinárodnej stupnice. Snehová pokrývka je na niektorých extrémnych, strmých svahoch len slabospevnená. Uvoľnenie lavín je možné pri mechanickom zaťažení. Samovoľný výskyt lavín sa neočakáva. Pri zohľadnení extrémnych, strmých svahov a žľabov sú priaznivé podmienky na túry.

Tendencia lavínového nebezpečenstva na najbližších 24 hodín: **zotrvalá**

Zostavil: Ing. Roman Švanda, Stredisko lavínovej prevencie HZS v Jasnej.











13.12.2005

Pohorie:	Vysoké Tatry	Západné Tatry	Nízke Tatry	Veľká Fatra	Malá Fatra
Počasie:	zamračené	hmla	hmla	hmla	hmla
Teplota:	-4 až 0 °C	-3 až -1 °C	-3 až -1 °C	-3 až -1 °C	-3 až -1 °C
smer:	 SZ	 SZ	 SZ	 Z	 SZ
Vietor	rýchlosť: 0 až 20 km/h	0 až 10 km/h	0 až 20 km/h	0 až 15 km/h	0 až 15 km/h
rýchlosť v nárazoch:	-	-	-	-	-
nový za 24 hodín:	-	-	-	-	-
Sneh	celkom: 30 až 135 cm	15 až 70 cm	35 až 135 cm	35 až 90 cm	10 až 85 cm
Stupeň lavínového nebezpečenstva:	2 - mierne	2 - mierne	2 - mierne	2 - mierne	2 - mierne
Tendencia lavínového nebezpečenstva:	 zotrvalá	 zotrvalá	 zotrvalá	 zotrvalá	 zotrvalá

Dnes ráno bolo na hrebeňoch hôr zamračené a hmlisto. Teplota vzduchu sa pohybovala od -4 do 0 °C. Fúkal len slabý až mierny severozápadný vietor s rýchlosťou do 20 km/hod. Za posledných 24 hodín nový sneh nepripadol. Snehová pokrývka sa vplyvom sadania snehu a striedania kladných a záporných teplôt čiastočne stabilizovala, ale snehové vrstvy nie sú dobre previazané s povrchom terénu.

Komentár: Vo vysokohorskom teréne trvá mierne lavínové nebezpečenstvo, t.j. 2.stupeň z 5-dielnej medzinárodnej stupnice. Snehová pokrývka je na niektorých extrémnych, strmých svahoch len slabo spevnená. Uvoľnenie lavín je možné pri mechanickom zaťažení. Samovoľný výskyt lavín sa neočakáva. Pri zohľadnení extrémnych, strmých svahov a žľabov sú priaznivé podmienky na túry. Tendencia lavínového nebezpečenstva na najbližších 24 hodín: **zotrvalá**
Zostavil: Mgr. Filip Kyzek, Stredisko lavínovej prevencie HZS v Jasnej.











14.12.2005

Pohorie:	Vysoké Tatry	Západné Tatry	Nízke Tatry	Veľká Fatra	Malá Fatra
Počasie:	jasno	polooblačno	jasno	polooblačno	polooblačno
Teplota:	-8 až -4 °C	-7 až -4 °C	-7 až -4 °C	-6 až -3 °C	-8 až -4 °C
smer:	 SZ	 S	 SZ	 S	 S
Vietor	rýchlosť: 5 až 20 km/h	5 až 10 km/h	5 až 20 km/h	5 až 21 km/h	5 až 20 km/h
rýchlosť v nárazoch:	-	-	-	-	-
nový za 24 hodín:	-	-	-	-	-
Sneh	celkom: 30 až 130 cm	15 až 70 cm	30 až 135 cm	35 až 85 cm	10 až 85 cm
Stupeň lavínového nebezpečenstva:	2 - mierne	2 - mierne	2 - mierne	2 - mierne	2 - mierne
Tendencia lavínového nebezpečenstva:	 zotrvalá	 klesajúca	 klesajúca	 zotrvalá	 zotrvalá

Dnes ráno bolo na horách inverzné počasie, v nízkych a stredných polohách bolo zamračené a hmlisto, od 1200- 1500 m n.m. jasno až polooblačno. Teplota vzduchu sa pohybovala od -8 do -3 °C. Fúkal slabý až mierny severný - severozápadný vietor s rýchlosťou do 20 km/hod. Za posledných 24 hodín nový sneh nepripadol. Snehová pokrývka sa vplyvom sadania snehu a striedania kladných a záporných teplôt čiastočne stabilizuje, ale snehové vrstvy nie sú dobre previazané najmä s trávnatým povrchom terénu.

Komentár: Vo vysokohorskom teréne trvá mierne lavínové nebezpečenstvo, t.j. 2.stupeň z 5-dielnej medzinárodnej stupnice. Snehová pokrývka je na niektorých extrémnych, strmých svahoch len slabo spevnená. Uvoľnenie lavín je možné pri mechanickom zaťažení. Samovoľný výskyt lavín sa neočakáva s výnimkou malých lavín a snehových splazov pri oteplení v priebehu dňa na trávnom podklade. Pri zohľadnení extrémnych, strmých svahov a žľabov sú priaznivé podmienky na túry. Tendencia lavínového nebezpečenstva na najbližších 24 hodín: **zotrvalá**
Zostavil: Mgr. Filip Kyzek, Stredisko lavínovej prevencie HZS v Jasnej.











15.12.2005

Pohorie:	Vysoké Tatry	Západné Tatry	Nízke Tatry	Veľká Fatra	Malá Fatra
Počasie:	jasno	polooblačno	polooblačno	zamračené	hmla
Teplota:	-10 až -4 °C	-7 až -3 °C	-9 až -5 °C	-6 až -3 °C	-8 až -3 °C
smer:	 SZ	 Z	 SZ	 SZ	 SZ
Vietor	rýchlosť: 10 až 25 km/h	5 až 20 km/h	10 až 35 km/h	5 až 25 km/h	5 až 25 km/h
rýchlosť v nárazoch:	-	-	-	-	-
Sneh	nový za 24 hodín: 0 až poprašok cm	0 až poprašok cm	-	-	0 až poprašok cm
celkom:	30 až 130 cm	15 až 70 cm	30 až 135 cm	35 až 85 cm	10 až 80 cm
Stupeň lavínového nebezpečenstva:	2 - mierne	2 - mierne	2 - mierne	2 - mierne	2 - mierne
Tendencia lavínového nebezpečenstva:	 zotrvalá	 zotrvalá	 zotrvalá	 zotrvalá	 zotrvalá

Dnes ráno bolo na horách opäť inverzné počasie, v nízkych a stredných polohách bolo zamračené a hmlisto, od cca. 1500 m n.m. jasno až polooblačno. Teplota vzduchu sa pohybovala od -10 do -3 °C. Fúkal mierny až čerstvý severozápadný vietor s rýchlosťou do 30 km/hod. Za posledných 24 hodín pripadol miestami poprašok nového snehu. Snehová pokrývka sa vplyvom sadania snehu čiastočne stabilizuje, ale snehové vrstvy nie sú dobre previazané najmä s trávnatým povrchom terénu.

Komentár: Vo vysokohorskom teréne trvá mierne lavínové nebezpečenstvo, t.j. 2.stupeň z 5-dielnej medzinárodnej stupnice. Snehová pokrývka je na niektorých extrémnych, strmých svahoch len slabo spevnená. Uvoľnenie lavín je možné pri väčšom mechanickom zaťažení. Samovolný výskyt lavín sa s výnimkou malých lavín a snehových splazov neočakáva. Pri zohľadnení extrémnych, strmých svahov a žľabov sú priaznivé podmienky na túry. Tendencia lavínového nebezpečenstva na najbližších 24 hodín: **zotrvalá**
Zostavil: Mgr. Filip Kyzek, Stredisko lavínovej prevencie HZS v Jasnej.











16.12.2005

Pohorie:	Vysoké Tatry	Západné Tatry	Nízke Tatry	Veľká Fatra	Malá Fatra
Počasie:	slabé sneženie	slabé sneženie	slabé sneženie	slabé sneženie	slabé sneženie
Teplota:	-13 až -5 °C	-10 až -4 °C	-9 až -4 °C	-6 až -3 °C	-6 až -3 °C
smer:	 Z	 SZ	 Z	 Z	 Z
Vietor	rýchlosť: 20 až 50 km/h	20 až 45 km/h	10 až 45 km/h	15 až 45 km/h	15 až 45 km/h
rýchlosť v nárazoch:	72 km/h	72 km/h	72 km/h	72 km/h	72 km/h
Sneh	nový za 24 hodín: 10 až 25 cm	5 až 15 cm	6 až 10 cm	5 až 10 cm	8 až 10 cm
celkom:	35 až 135 cm	25 až 80 cm	35 až 140 cm	40 až 90 cm	20 až 90 cm
Stupeň lavínového nebezpečenstva:	2 - mierne	2 - mierne	2 - mierne	2 - mierne	2 - mierne
Tendencia lavínového nebezpečenstva:	 stúpajúca	 stúpajúca	 stúpajúca	 stúpajúca	 stúpajúca

Dnes ráno bolo na hrebeňoch hôr zamračené, hmlisto, so snežením. Teplota vzduchu sa pohybovala od -13 do -3 °C. Fúkal silný západný vietor s rýchlosťou do 50 km/hod, v nárazoch búrlivý do 80 km/hod. Za posledných 24 hodín pripadlo od 5 do 10 cm, vo Vysokých Tatrách od 10 do 25 cm nového suchého snehu. Sneh je vplyvom silného západného vetra previevaný a ukladaný na záveterné svahy, žľaby a muldy kde vytvára málo stabilné snehové útvary - snehové vankúše, dosky a preveje.

Komentár: Vo vysokohorskom teréne trvá mierne lavínové nebezpečenstvo, t.j. 2.stupeň z 5-dielnej medzinárodnej stupnice so stúpajúcou tendenciou. Nový sneh je na mnohých extrémnych, strmých svahoch len slabo spevnený. Možný je výskyt lavín pri mechanickom zaťažení na svahoch so sklonom nad 40°. Ojedinele sa môžu vyskytnúť menšie lavínky a snehové splazy z nového snehu. Samovolný výskyt väčších lavín sa neočakáva. Tendencia lavínového nebezpečenstva na najbližších 24 hodín: **v dôsledku očakávaných zrážok stúpajúca**.
Zostavil: Mgr. Filip Kyzek, Stredisko lavínovej prevencie HZS v Jasnej.

17.12.2005

Pohorie:	Vysoké Tatry	Západné Tatry	Nízke Tatry	Veľká Fatra	Malá Fatra
Počasie:	silné sneženie	slabé sneženie	slabé sneženie	slabé sneženie	slabé sneženie
Teplota:	-19 až -8 °C	-14 až -7 °C	-14 až -8 °C	-11 až -7 °C	-12 až -7 °C
smer:	 SZ	 SZ	 SZ	 SZ	 SZ
Viator	rýchlosť: 20 až 55 km/h	20 až 55 km/h	20 až 55 km/h	20 až 60 km/h	20 až 60 km/h
	rýchlosť v nárazoch: 90 km/h	90 km/h	100 km/h	95 km/h	90 km/h
Sneh	nový za 24 hodín: 15 až 40 cm	15 až 40 cm	15 až 35 cm	20 až 35 cm	20 až 40 cm
	celkom: 50 až 160 cm	40 až 110 cm	50 až 160 cm	60 až 120 cm	40 až 130 cm
Stupeň lavínového nebezpečenstva:	3 - zvýšené	3 - zvýšené	3 - zvýšené	3 - zvýšené	3 - zvýšené
Tendencia lavínového nebezpečenstva:	 stúpajúca	 stúpajúca	 stúpajúca	 stúpajúca	 stúpajúca

Dnes ráno bolo na hrebeňoch hôr zamračené, hmlisto, so snežením. Ochladilo sa, teplota vzduchu sa pohybovala od -19 do -7 °C. Fúkal prudký severozápadný vietor s rýchlosťou do 60 km/hod, v nárazoch so silou víchrice do 110 km/hod. Za posledných 24 hodín pripadlo od 15 do 40 cm nového suchého snehu. Sneženie je vplyvom silného severozápadného vetra previevaný a ukladaný na záveterné svahy, žľaby a muldy kde vytvára málo stabilné snehové útvary - snehové vankúše, dosky a preveje.

Vo vysokohorskom teréne všetkých pohorí sa vytvorilo zvýšené lavínové

nebezpečenstvo, t.j. 3.stupeň z 5-dielnej medzinárodnej stupnice so stúpajúcou











tendenciou. Nový sneh je na mnohých extrémnych, strmých svahoch nespúšaný alebo len slabospevný. Uvoľnenie lavíny je možné už pri malom mechanickom zaťažení na svahoch so sklonom nad 35°. Možno je aj samovoľný výskyt stredne veľkých lavín z nového snehu, ktoré môžu zasiahnuť aj údolné trasy.

Vzhľadom na priebeh počasia a lavínovú situáciu nedoporučujeme pohyb vo vysokohorskom teréne a ani vstup do vysokohorských dolín.

Tendencia lavínového nebezpečenstva na najbližších 24 hodín: **v dôsledku sneženia a silného vetra stúpajúca.**

Zostavil: Mgr. Filip Kyžek, Stredisko lavínovej prevencie HZS v Jasnej.

18.12.2005

Pohorie:	Vysoké Tatry	Západné Tatry	Nízke Tatry	Veľká Fatra	Malá Fatra
Počasie:	zamračené	slabé sneženie	slabé sneženie	hmla	slabé sneženie
Teplota:	-21 až -12 °C	-17 až -10 °C	-16 až -10 °C	-13 až -9 °C	-13 až -8 °C
smer:	 SZ	 S	 S	 S	 SZ
Viator	rýchlosť: 10 až 45 km/h	10 až 35 km/h	10 až 55 km/h	10 až 35 km/h	10 až 30 km/h
	rýchlosť v nárazoch: 72 km/h	72 km/h	90 km/h	72 km/h	65 km/h
Sneh	nový za 24 hodín: 5 až 10 cm	5 až 10 cm	10 až 15 cm	3 až 8 cm	5 až 10 cm
	celkom: 55 až 160 cm	45 až 115 cm	60 až 170 cm	65 až 125 cm	45 až 140 cm
Stupeň lavínového nebezpečenstva:	3 - zvýšené	3 - zvýšené	3 - zvýšené	3 - zvýšené	3 - zvýšené
Tendencia lavínového nebezpečenstva:	 stúpajúca	 stúpajúca	 stúpajúca	 stúpajúca	 stúpajúca

Dnes ráno bolo na hrebeňoch hôr oblačno až zamračené so snehovými preháňkami. Ochladenie trvá, teplota vzduchu sa pohybovala od -21 do -9 °C. Fúkal silný severný až severozápadný vietor s rýchlosťou do 50 km/hod, v nárazoch búrlivý do 80 km/hod. Za posledných 24 hodín pripadlo od 5 do 15 cm nového prachového snehu, celkovo za poslednú periódu sneženia od 25 do 50 cm. Sneženie je vplyvom silného severozápadného vetra previevaný a ukladaný na záveterné svahy, žľaby a muldy kde vytvára málo stabilné snehové útvary - snehové vankúše, dosky a preveje.

Vo vysokohorskom teréne všetkých pohorí trvá zvýšené lavínové nebezpečenstvo, t.j.











3.stupeň z 5-dielnej medzinárodnej stupnice so stúpajúcou tendenciou. Nový sneh je na mnohých extrémnych, strmých svahoch len slabospevný. Uvoľnenie lavíny je možné už pri malom mechanickom zaťažení na svahoch so sklonom nad 35°. Možno je aj samovoľný výskyt stredne veľkých lavín z nového snehu, ktoré môžu zasiahnuť aj údolné trasy.

Vzhľadom na priebeh počasia a lavínovú situáciu nedoporučujeme pohyb vo vysokohorskom teréne a ani vstup do vysokohorských dolín.

Tendencia lavínového nebezpečenstva na najbližších 24 hodín: **v dôsledku doznievajúceho sneženia a silného vetra stúpajúca.**

Zostavil: Mgr. Filip Kyžek, Stredisko lavínovej prevencie HZS v Jasnej.

19.12.2005

Pohorie:	Vysoké Tatry	Západné Tatry	Nízke Tatry	Veľká Fatra	Malá Fatra
Počasie:	silné sneženie	silné sneženie	slabé sneženie	silné sneženie	slabé sneženie
Teplota:	-21 až -14 °C	-16 až -9 °C	-16 až -9 °C	-9 až -5 °C	-12 až -7 °C
smer:	 SZ	 SZ	 SZ	 Z	 Z
Vietor	rýchlosť: 20 až 45 km/h	10 až 40 km/h	30 až 55 km/h	10 až 20 km/h	20 až 45 km/h
	rýchlosť v nárazoch: 85 km/h	65 km/h	105 km/h	-	-
Sneh	nový za 24 hodín: 3 až 10 cm	10 až 15 cm	4 až 12 cm	4 až 10 cm	5 až 8 cm
	celkom: 55 až 160 cm	45 až 120 cm	60 až 185 cm	65 až 130 cm	45 až 150 cm
Stupeň lavínového nebezpečenstva:	3 - zvýšené	3 - zvýšené	3 - zvýšené	3 - zvýšené	3 - zvýšené
Tendencia lavínového nebezpečenstva:	 stúpajúca	 stúpajúca	 stúpajúca	 stúpajúca	 stúpajúca

Dnes ráno bolo na hrebeňoch hôr oblačno až zamračené so snežením. Ochladenie trvá, teplota vzduchu sa pohybovala od -21 do -9 °C. Fúkal silný severozápadný vietor s rýchlosťou do 55 km/hod, v nárazoch až do 105 km/hod. Za posledných 24 hodín pripadlo od 3 do 15 cm nového prachového snehu. Za poslednú periódu sneženia od 30 do 65 cm. Sneženie bolo vplyvom silného severozápadného vetra previevané a ukladané na záveterné svahy, žľaby a muldy kde vytvára málo stabilné snehové útvary - snehové vankúše, dosky a preveje.











Vo vysokohorskom teréne všetkých pohorí trvá zvýšené lavínové nebezpečenstvo, t.j. 3. stupeň z 5-dielnej medzinárodnej stupnice so stúpajúcou tendenciou. Nový sneh je na mnohých extrémnych, strmých svahoch len slabo spevnený. Uvolnenie lavíny je možné už pri malom mechanickom zaťažení na svahoch so sklonom nad 35°. Možno je aj samovoľný výskyt stredne veľkých lavín z nového snehu, ktoré môžu zasiahnuť aj údolné trasy.

Vzhľadom na priebeh počasia a lavínovú situáciu nedoporučujeme pohyb vo vysokohorskom teréne a ani vstup do vysokohorských dolín.

Tendencia lavínového nebezpečenstva na najbližších 24 hodín: **v dôsledku sneženia a silného vetra stúpajúca.**

Zostavil: Ing. Roman Švanda, Stredisko lavínovej prevencie HZS v Jasnej.

20.12.2005

Pohorie:	Vysoké Tatry	Západné Tatry	Nízke Tatry	Veľká Fatra	Malá Fatra
Počasie:	slabé sneženie	slabé sneženie	slabé sneženie	hmla	hmla
Teplota:	-15 až -7 °C	-11 až -6 °C	-12 až -7 °C	-10 až -7 °C	-9 až -3 °C
smer:	 SZ	 SZ	 Z	 SZ	 SZ
Vietor	rýchlosť: 10 až 25 km/h	5 až 25 km/h	10 až 25 km/h	5 až 20 km/h	5 až 10 km/h
	rýchlosť v nárazoch: 45 km/h	-	35 km/h	-	-
Sneh	nový za 24 hodín: 1 až 15 cm	1 až 5 cm	3 až 6 cm	3 až 10 cm	2 až 10 cm
	celkom: 55 až 165 cm	45 až 125 cm	65 až 185 cm	65 až 135 cm	45 až 155 cm
Stupeň lavínového nebezpečenstva:	3 - zvýšené	3 - zvýšené	3 - zvýšené	3 - zvýšené	3 - zvýšené
Tendencia lavínového nebezpečenstva:	 zotrvalá	 zotrvalá	 zotrvalá	 zotrvalá	 zotrvalá

Dnes ráno bolo na hrebeňoch hôr zamračené, hmľisto, miestami so slabým snežením. Teplota vzduchu sa pohybovala od -15 do -3 °C. Fúkal dosť čerstvý severozápadný vietor s rýchlosťou do 35 km/hod, v nárazoch miestami až do 50 km/hod. Za posledných 24 hodín pripadlo od 1 do 15 cm nového prachového snehu. Za poslednú periódu sneženia od 35 do 60 cm. Sneženie z poslednej periódy sneženia je previevané a uložené na záveterných svahoch, žľaboch a muldách kde sa nachádzajú málo stabilné snehové útvary - snehové vankúše, dosky a preveje. Snehová pokrývka je na mnohých strmých svahoch len mierne až slabo spevnená.











Vo vysokohorskom teréne všetkých pohorí trvá zvýšené lavínové nebezpečenstvo, t.j. 3. stupeň z 5-dielnej medzinárodnej stupnice. Uvolnenie lavíny je pravdepodobné už pri malom mechanickom zaťažení na svahoch so sklonom nad 35°. Možno je aj samovoľný výskyt stredne veľkých lavín z nového snehu, ktoré môžu jedinele zasiahnuť aj údolné trasy.

Vzhľadom na priebeh počasia a lavínovú situáciu nedoporučujeme pohyb vo vysokohorskom teréne a ani vstup do vysokohorských dolín pre návštevníkov bez skúseností s lavínovou problematikou.

Tendencia lavínového nebezpečenstva na najbližších 24 hodín: **zotrvalý stav.**

Zostavil: Juraj Settey, Stredisko lavínovej prevencie HZS v Jasnej.

21.12.2005

Pohorie:	Vysoké Tatry	Západné Tatry	Nízke Tatry	Veľká Fatra	Malá Fatra
Počasie:	slabé sneženie	slabé sneženie	slabé sneženie	slabé sneženie	slabé sneženie
Teplota:	-17 až -7 °C	-13 až -6 °C	-12 až -6 °C	-8 až -5 °C	-10 až -4 °C
smer:	 SZ	 S	 S	 SZ	 SZ
Vietor	rýchlosť: 30 až 45 km/h	20 až 35 km/h	25 až 61 km/h	20 až 35 km/h	30 až 45 km/h
	rýchlosť v nárazoch: 72 km/h	72 km/h	110 km/h	55 km/h	72 km/h
Sneh	nový za 24 hodín: 5 až 20 cm	5 až 20 cm	5 až 12 cm	5 až 15 cm	10 až 20 cm
	celkom: 55 až 165 cm	45 až 130 cm	65 až 190 cm	65 až 140 cm	50 až 160 cm
Stupeň lavínového nebezpečenstva:	4 - veľké	4 - veľké	4 - veľké	4 - veľké	4 - veľké
Tendencia lavínového nebezpečenstva:	 zotrvalá	 zotrvalá	 zotrvalá	 zotrvalá	 zotrvalá

Dnes ráno bolo na hrebeňoch hôr zamračené, hmľisto, so slabým snežením. Teplota vzduchu sa pohybovala od -17 do -4 °C. Fúkal prudký vietor severných smerov s rýchlosťou do 60 km/hod, v nárazoch dosahoval silu víchrice s rýchlosťou až do 110 km/hod. Za posledných 24 hodín pripadlo do 20 cm nového prachového snehu, za poslednú periódu sneženia od 50 do 90 cm nového snehu. Sneženie z poslednej periódy sneženia je previaty a uložený na záveterných svahoch, žľaboch a muldách, kde sa nachádzajú málo stabilné snehové útvary - snehové vankúše, dosky a preveje. Snehová pokrývka je na mnohých svahoch len slabé spevnená.











Komentár: Vo vysokohorskom teréne všetkých pohorí vzniklo veľké lavínové nebezpečenstvo, t.j. 4. stupeň z 5-dielnej medzinárodnej stupnice. Veľká pravdepodobnosť uvoľnenia lavín je už pri malom mechanickom zaťažení na svahoch so sklonom nad 30°. Predpokladá sa zvýšený samovoľný výskyt stredných a veľkých lavín z nového snehu, ktoré môžu zasiahnuť aj údolné trasy.

Vzhľadom na priebeh počasia a lavínovú situáciu nedoporučujeme pohyb vo vysokohorskom teréne a ani vstup do vysokohorských dolín.

Tendencia lavínového nebezpečenstva na najbližších 24 hodín: **zotrvalý stav.**

Zostavil: Ing. Milan Lizuch, Stredisko lavínovej prevencie HZS v Jasnej.

22.12.2005

Pohorie:	Vysoké Tatry	Západné Tatry	Nízke Tatry	Veľká Fatra	Malá Fatra
Počasie:	zamračené	zamračené	slabé sneženie	zamračené	hmla
Teplota:	-14 až -9 °C	-9 až -7 °C	-9 až -6 °C	-7 až -4 °C	-7 až -4 °C
smer:	 SZ	 S	 SZ	 Z	 SZ
Vietor	rýchlosť: 5 až 30 km/h	10 až 21 km/h	10 až 25 km/h	5 až 20 km/h	5 až 20 km/h
	rýchlosť v nárazoch: 45 km/h	45 km/h	45 km/h	-	-
Sneh	nový za 24 hodín: 1 až 7 cm	1 až 10 cm	1 až 3 cm	poprašok až 5 cm	1 až 3 cm
	celkom: 55 až 170 cm	50 až 150 cm	65 až 190 cm	65 až 115 cm	50 až 160 cm
Stupeň lavínového nebezpečenstva:	4 - veľké	4 - veľké	4 - veľké	4 - veľké	3 - zvýšené
Tendencia lavínového nebezpečenstva:	 zotrvalá	 zotrvalá	 zotrvalá	 zotrvalá	 zotrvalá

Dnes ráno bolo na hrebeňoch hôr zamračené, hmľisto, miestami so snežením. Teplota vzduchu sa pohybovala od -14 do -4 °C. Fúkal dosť čerstvý severozápadný vietor s rýchlosťou do 40 km/hod, v nárazoch s rýchlosťou do 50 km/hod. Za posledných 24 hodín pripadlo od 1 cm do 10 cm nového prachového snehu, za poslednú periódu sneženia od 50 do 90 cm nového snehu. Sneženie z poslednej periódy sneženia je previaty a uložený na záveterných svahoch, žľaboch a muldách, kde sa naďalej nachádzajú a vytvárajú málo stabilné snehové útvary - snehové vankúše, dosky a preveje. Snehová pokrývka je na väčšine lavínových svahov slabé spevnená.











Komentár: Vo vysokohorskom teréne takmer všetkých pohorí trvá veľké lavínové nebezpečenstvo, t.j. 4. stupeň z 5-dielnej medzinárodnej stupnice, v Malej Fatre trvá zvýšené lav. neb. t.j. 3.st. Je veľká pravdepodobnosť uvoľnenia lavín je už pri malom mechanickom zaťažení na svahoch so sklonom nad 30°. Predpokladá sa samovoľný výskyt stredných a veľkých lavín z nového snehu, ktoré môžu zasiahnuť aj údolné trasy.

Vzhľadom na priebeh počasia a lavínovú situáciu sú možnosti túr silno obmedzené, nedoporučujeme pohyb vo vysokohorskom teréne a ani vstup do vysokohorských dolín. Vyznačené lyžiarske svahy a trate sú bezpečné.

Tendencia lavínového nebezpečenstva na najbližších 24 hodín: **zotrvalý stav.**

Zostavil: Juraj Settey, Stredisko lavínovej prevencie HZS v Jasnej.











23.12.2005

Pohorie:	Vysoké Tatry	Západné Tatry	Nízke Tatry	Veľká Fatra	Malá Fatra
Počasie:	slabé sneženie	slabé sneženie	hmla	zamračené	hmla
Teplota:	-14 až -6 °C	-10 až -5 °C	-9 až -5 °C	-7 až -4 °C	-8 až -4 °C
smer:	 SZ	 SV	 S	 SZ	 SZ
Vietor	rýchlosť: 10 až 35 km/h	5 až 25 km/h	10 až 35 km/h	5 až 20 km/h	5 až 25 km/h
	rýchlosť v nárazoch: 55 km/h	-	45 km/h	-	-
Sneh	nový za 24 hodín: 5 až 20 cm	5 až 15 cm	1 až 5 cm	-	5 až 15 cm
	celkom: 60 až 180 cm	55 až 150 cm	70 až 190 cm	65 až 145 cm	55 až 165 cm
Stupeň lavínového nebezpečenstva:	3 - zvýšené	3 - zvýšené	3 - zvýšené	3 - zvýšené	3 - zvýšené
Tendencia lavínového nebezpečenstva:	 stúpajúca	 stúpajúca	 stúpajúca	 stúpajúca	 stúpajúca

Dnes ráno bolo na hrebeňoch hôr zamračené, hmlisto, miestami so snežením. Teplota vzduchu sa pohybovala od -14 do -4 °C. Fúkal čerstvý severozápadný vietor s rýchlosťou do 35 km/hod, v nárazoch s rýchlosťou do 55 km/hod. Za posledných 24 hodín pripadlo do 20 cm nového snehu, za poslednú periódu sneženia od 50 do 90 cm nového snehu. Snež z poslednej periódy sneženia je previaty a uložený na záveterných svahoch, žľaboch a muldách, kde sa naďalej nachádzajú a vytvárajú málo stabilné snehové útvary - snehové vankúše, dosky a preveje. Snehová pokrývka je len čiastočne spevnená.

Komentár: Vo vysokohorskom teréne všetkých pohorí trvá zvýšené lavínové nebezpečenstvo, t.j. 3. stupeň z 5-dielnej medzinárodnej stupnice. Je pravdepodobnosť uvoľnenia lavín už pri malom mechanickom zaťažení na svahoch so sklonom nad 35°. Predpokladá sa samovoľný výskyt stredných lavín, ktoré môžu ojedinile zasiahnuť aj údolné trasy. Vzhľadom na priebeh počasia a lavínovú situáciu sú možnosti túr silno obmedzené, nedoporučujeme pohyb vo vysokohorskom teréne a ani vstup do vysokohorských dolín. Vyznačené lyžiarske svahy a trate sú bezpečné. Tendencia lavínového nebezpečenstva na najbližších 24 hodín: **stúpajúca**. Zostavil: Juraj Settey, Stredisko lavínovej prevencie HZS v Jasnej.










24.12.2005

Pohorie:	Vysoké Tatry	Západné Tatry	Nízke Tatry	Veľká Fatra	Malá Fatra
Počasie:	slabé sneženie	slabé sneženie	slabé sneženie	slabé sneženie	slabé sneženie
Teplota:	-10 až -3 °C	-7 až -3 °C	-8 až -4 °C	-6 až -1 °C	-5 až -1 °C
smer:	 SZ	 SV	 Z	 SZ	 Z
Vietor	rýchlosť: 5 až 30 km/h	5 až 30 km/h	10 až 25 km/h	5 až 10 km/h	5 až 25 km/h
	rýchlosť v nárazoch: 40 km/h	35 km/h	45 km/h	-	-
Sneh	nový za 24 hodín: 1 až 10 cm	1 až 5 cm	1 až 3 cm	0 až 1 cm	1 až 3 cm
	celkom: 65 až 185 cm	60 až 155 cm	70 až 190 cm	60 až 140 cm	55 až 165 cm
Stupeň lavínového nebezpečenstva:	3 - zvýšené	3 - zvýšené	3 - zvýšené	3 - zvýšené	3 - zvýšené
Tendencia lavínového nebezpečenstva:	 zotrvalá	 zotrvalá	 zotrvalá	 zotrvalá	 zotrvalá

Dnes ráno bolo na hrebeňoch hôr zamračené, hmlisto, so snežením. Mierne sa oteplilo. Teplota vzduchu sa pohybovala od -9 do -0 °C. Fúkal mierny severozápadný vietor s rýchlosťou do 20 km/hod, miestami v nárazoch s rýchlosťou do 40 km/hod. Za posledných 24 hodín pripadlo do 10 cm nového snehu, za poslednú periódu sneženia od 55 do 100 cm nového snehu. Snehová pokrývka mierne sadla, ale je len čiastočne spevnená. Snež z poslednej periódy sneženia je previaty a uložený na záveterných svahoch, žľaboch a muldách, kde sa naďalej nachádzajú málo stabilné snehové útvary - snehové vankúše, dosky a preveje.

Komentár: Vo vysokohorskom teréne všetkých pohorí trvá zvýšené lavínové nebezpečenstvo, t.j. 3. stupeň z 5-dielnej medzinárodnej stupnice. Je pravdepodobnosť uvoľnenia doskových lavín už pri malom mechanickom zaťažení na svahoch so sklonom nad 35°. Pri oteplení sa predpokladá aj samovoľný výskyt stredne veľkých lavín, alebo základových lavín na svahoch s trávnatým podkladom ktoré môžu ojedinile zasiahnuť aj údolné trasy. Vzhľadom na priebeh počasia a lavínovú situáciu sú možnosti túr obmedzené, nedoporučujeme pohyb vo vysokohorskom teréne. Vyznačené lyžiarske svahy a trate sú bezpečné. Tendencia lavínového nebezpečenstva na najbližších 24 hodín: **zotrvalá**. Zostavil: Juraj Settey, Stredisko lavínovej prevencie HZS v Jasnej.

25.12.2005

Pohorie:	Vysoké Tatry	Západné Tatry	Nízke Tatry	Veľká Fatra	Malá Fatra	
Počasie:	slabé sneženie	slabé sneženie	slabé sneženie	slabé sneženie	zamračené	
Teplota:	-12 až -3 °C	-8 až -3 °C	-8 až -2 °C	-5 až -1 °C	-4 až -1 °C	
smer:	 Z	 S	 Z	 JZ		
Vietor	rýchlosť:	10 až 30 km/h	5 až 30 km/h	5 až 25 km/h	5 až 20 km/h	5 až 20 km/h
	rýchlosť v nárazoch:	55 km/h	45 km/h	45 km/h	-	-
Sneh	nový za 24 hodín:	1 až 15 cm	1 až 8 cm	1 až 10 cm	1 až 3 cm	1 až 3 cm
	celkom:	65 až 190 cm	60 až 160 cm	75 až 190 cm	60 až 140 cm	50 až 165 cm
Stupeň lavínového nebezpečenstva:	3 - zvýšené	3 - zvýšené	3 - zvýšené	3 - zvýšené	3 - zvýšené	
Tendencia lavínového nebezpečenstva:	 stúpajúca	 stúpajúca	 stúpajúca	 stúpajúca	 stúpajúca	

Dnes ráno bolo na hrebeňoch hôr zamračené, hmlisto, so snežením. Teplota vzduchu sa pohybovala od -12 do -1 °C. Fúkal dosť čerstvý severozápadný vietor s rýchlosťou do 30 km/hod, miestami v nárazoch s rýchlosťou do 50 km/hod. Za posledných 24 hodín pripadlo 1cm až 15 cm nového snehu, za poslednú periódu sneženia od 55 do 100 cm nového snehu. Snehová pokrývka mierne sadla, ale stále je len čiastočne spevnená. Sneh z poslednej periódy sneženia je previaty a uložený na záveterných svahoch, žľaboch a muldách, kde sa naďalej nachádzajú málo stabilné snehové útvary - snehové vankúše, dosky a preveje.











Vo vysokohorskom teréne všetkých pohorí trvá zvýšené lavínové nebezpečenstvo, t.j. 3. stupeň z 5-dielnej medzinárodnej stupnice. Je pravdepodobnosť uvoľnenia doskových lavín už pri malom mechanickom zaťažení na svahoch so sklonom nad 35°. Pri oteplení sa predpokladá aj samovoľný výskyt stredne veľkých lavín, alebo základových lavín na svahoch s trávnatým podkladom ktoré môžu ojedinele zasiahnuť aj údolné trasy.

Vzhľadom na priebeh počasia a lavínovú situáciu sú možnosti túr obmedzené, nedoporučujeme pohyb vo vysokohorskom teréne. Vyznačené lyžiarske svahy a trate sú bezpečné.

Tendencia lavínového nebezpečenstva na najbližších 24 hodín: **stúpajúca.**

Zostavil: Juraj Settey, Stredisko lavínovej prevencie HZS v Jasnej.

26.12.2005

Pohorie:	Vysoké Tatry	Západné Tatry	Nízke Tatry	Veľká Fatra	Malá Fatra	
Počasie:	polooblačno	jasno	polooblačno	polooblačno	polooblačno	
Teplota:	-18 až -12 °C	-14 až -8 °C	-14 až -9 °C	-12 až -9 °C	-12 až -10 °C	
smer:	 SZ	 SZ	 Z	 SZ	 Z	
Vietor	rýchlosť:	5 až 20 km/h	5 až 20 km/h	5 až 20 km/h	5 až 10 km/h	
	rýchlosť v nárazoch:	-	-	-	-	
Sneh	nový za 24 hodín:	3 až 7 cm	5 až 9 cm	0 až 3 cm	0 až 0 cm	0 až 2 cm
	celkom:	60 až 190 cm	60 až 160 cm	75 až 190 cm	60 až 140 cm	50 až 165 cm
Stupeň lavínového nebezpečenstva:	3 - zvýšené	3 - zvýšené	3 - zvýšené	3 - zvýšené	3 - zvýšené	
Tendencia lavínového nebezpečenstva:	 zotrvalá	 klesajúca	 klesajúca	 zotrvalá	 klesajúca	

Dnes ráno bolo na hrebeňoch hôr jasno až polooblačno, miestami s hmlou. Teplota vzduchu sa pohybovala od -18 do -9 °C. Fúkal len slabý až mierny severozápadný vietor s rýchlosťou do 20 km/hod. Za posledných 24 hodín pripadlo do 9 cm nového snehu, za poslednú periódu sneženia od 55 do 105 cm nového snehu. Snehová pokrývka sadla, ale stále je len čiastočne spevnená. Sneh z poslednej periódy sneženia je previaty a uložený na záveterných svahoch, žľaboch a muldách, kde sa naďalej nachádzajú málo stabilné snehové útvary - snehové vankúše, dosky a preveje.











Vo vysokohorskom teréne všetkých pohorí trvá zvýšené lavínové nebezpečenstvo, t.j. 3. stupeň z 5-dielnej medzinárodnej stupnice. Pravdepodobnosť uvoľnenia doskových lavín je už pri malom mechanickom zaťažení na svahoch so sklonom nad 35°. Pri oteplení sa predpokladá aj samovoľný výskyt stredne veľkých lavín, alebo základových lavín na svahoch s trávnatým podkladom, ktoré môžu ojedinele zasiahnuť aj údolné trasy.

Vzhľadom na lavínovú situáciu sú možnosti túr obmedzené, nedoporučujeme pohyb vo vysokohorskom teréne. Vyznačené lyžiarske svahy a trate sú bezpečné.

Tendencia lavínového nebezpečenstva na najbližších 24 hodín: **v dôsledku sadania snehovej pokrývky, vplyvom striedania teplôt - klesajúca.**

Zostavil: Ing. Roman Švanda, Stredisko lavínovej prevencie HZS v Jasnej.











27.12.2005

Pohorie:	Vysoké Tatry	Západné Tatry	Nízke Tatry	Veľká Fatra	Malá Fatra
Počasie:	zamračené	polooblačno	zamračené	polooblačno	polooblačno
Teplota:	-16 až -12 °C	-13 až -9 °C	-12 až -10 °C	-12 až -5 °C	-16 až -12 °C
smer:	 SV	 SV	 SV	 SZ	 S
Vietor	rýchlosť: 5 až 15 km/h	5 až 20 km/h	5 až 15 km/h	5 až 20 km/h	5 až 10 km/h
	rýchlosť v nárazoch: -	-	-	-	-
	nový za 24 hodín: -	-	-	-	-
Sneh	celkom: 60 až 190 cm	60 až 160 cm	75 až 190 cm	60 až 140 cm	50 až 165 cm
Stupeň lavínového nebezpečenstva:	2 - mierne	2 - mierne	2 - mierne	2 - mierne	2 - mierne
Tendencia lavínového nebezpečenstva:	 zotrvalá	 zotrvalá	 zotrvalá	 zotrvalá	 zotrvalá

Dnes ráno bolo na hrebeňoch hôr polooblačno až zamračené. Teplota vzduchu sa pohybovala od -16 do -5 °C. Fúkal mierny vietor severných smerov s rýchlosťou do 20 km/hod. Za posledných 24 hodín nový sneh nepripadol. Snehová pokrývka sadla. Na ojedinelých strmých svahoch je mierne spevnená, kde sa miestami nachádzajú snehové vankúše, dosky a preveje. Vo vysokohorskom teréne všetkých pohorí je mierne lavínové nebezpečenstvo, t.j. 2. stupeň z 5-dielnej medzinárodnej stupnice. Vo vysokohorskom prostredí je možný ojedinelý výskyt lavín pri mechanickom zatažení na svahoch so sklonom nad 40° najmä na južných a východných expozíciách. Pri oteplení pod hranicou 1600 m.n.m. je miestami možný samovoľný výskyt menších a stredne veľkých základových lavín na svahoch s trávnatým podkladom. Podmienky na lyžiarske túry sa vylepšili. Tendencia lavínového nebezpečenstva na najbližších 24 hodín: **zotrvalá**. Zostavil: Ing. Milan Lizuch, Stredisko lavínovej prevencie HZS v Jasnej.

Komentár:











28.12.2005

Pohorie:	Vysoké Tatry	Západné Tatry	Nízke Tatry	Veľká Fatra	Malá Fatra
Počasie:	slabé sneženie	slabé sneženie	slabé sneženie	slabé sneženie	hmla
Teplota:	-9 až -4 °C	-6 až -1 °C	-7 až -3 °C	-5 až -1 °C	-7 až -3 °C
smer:	 V	 JV	 JV	 V	 SV
Vietor	rýchlosť: 10 až 21 km/h	10 až 20 km/h	5 až 25 km/h	10 až 20 km/h	10 až 20 km/h
rýchlosť v nárazoch:	-	-	-	-	-
nový za 24 hodín:	2 až 10 cm	5 až 7 cm	5 až 15 cm	2 až 5 cm	2 až 5 cm
Sneh	celkom: 60 až 190 cm	60 až 160 cm	80 až 195 cm	60 až 140 cm	50 až 165 cm
Stupeň lavínového nebezpečenstva:	2 - mierne	3 - zvýšené	2 - mierne	3 - zvýšené	2 - mierne
Tendencia lavínového nebezpečenstva:	 stúpajúca	 zotrvalá	 stúpajúca	 zotrvalá	 stúpajúca

Dnes ráno bolo na hrebeňoch hôr zamračené, slabo snežilo, miestami bola hmla. Oteplilo sa, teplota vzduchu sa pohybovala od -9 do -1 °C. Fúkal mierny až dosť čerstvý vietor južných a východných smerov s rýchlosťou do 25 km/hod. Za posledných 24 hodín pripadlo do 15 cm nového snehu. Na strmých svahoch je snehová pokrývka len mierne spevnená. Na mnohých miestach sa nachádzajú snehové vankúše, dosky a preveje. Vo vysokohorskom teréne Západných Tatier a Veľkej Fatry sa vytvorilo zvýšené lavínové nebezpečenstvo, t.j. 3. stupeň z 5-dielnej medzinárodnej stupnice. V ostatných pohoriach trvá mierne lavínové nebezpečenstvo, t.j. 2. stupeň. Výskyt lavín je možný pri mechanickom zatažení na svahoch so sklonom nad 35°. Miestami je možný samovoľný výskyt menších a stredne veľkých základových lavín na svahoch s trávnatým podkladom. Tendencia lavínového nebezpečenstva na najbližších 24 hodín: **pri očakávaných zrážkach stúpajúca**. Zostavil: Ing. Milan Lizuch, Stredisko lavínovej prevencie HZS v Jasnej.

Komentár:

29.12.2005











Pohorie:	Vysoké Tatry	Západné Tatry	Nízke Tatry	Veľká Fatra	Malá Fatra
Počasie:	zamračené	zamračené	zamračené	zamračené	zamračené
Teplota:	-12 až -3 °C	-9 až -3 °C	-10 až -4 °C	-7 až -3 °C	-9 až -3 °C
smer:	 JZ	 JZ	 J	 JZ	 JZ
Vietor	rýchlosť: 20 až 30 km/h	21 až 40 km/h	20 až 35 km/h	10 až 20 km/h	10 až 20 km/h
	rýchlosť v nárazoch: 50 km/h	100 km/h	110 km/h	-	-
Sneh	nový za 24 hodín: 5 až 30 cm	1 až 6 cm	5 až 10 cm	3 až 5 cm	4 až 10 cm
	celkom: 65 až 195 cm	65 až 190 cm	80 až 200 cm	60 až 150 cm	50 až 170 cm
Stupeň lavínového nebezpečenstva:	3 - zvýšené	3 - zvýšené	3 - zvýšené	3 - zvýšené	3 - zvýšené
Tendencia lavínového nebezpečenstva:	 zotrvalá	 zotrvalá	 zotrvalá	 zotrvalá	 zotrvalá

Dnes ráno bolo na hrebeňoch hôr polooblačno až zamračené, miestami bola hmla. Opäť sa ochladilo, teplota vzduchu sa pohybovala od -12 do -3 °C. Fúkal čerstvý vietor väčšinou južných smerov s rýchlosťou do 40 km/hod. Za posledných 24 hodín pripadlo do 30 cm nového snehu. Na strmých svahoch je snehová pokrývka len mierne spevnená. Sneh je previevaný do žľabov a mŕd, kde sa nachádzajú snehové vankúše, dosky a preveje. V týchto miestach snehová pokrývka presahuje výšku 2 m.

Komentár:

Vo vysokohorskom teréne všetkých pohorí na Slovensku sa vytvorilo zvýšené lavínové nebezpečenstvo, t.j. 3. stupeň z 5-dielnej medzinárodnej stupnice. Výskyt lavín je možný pri mechanickom zaťažení na svahoch so sklonom nad 35°. Miestami je možný samovoľný výskyt menších a stredne veľkých základových lavín na svahoch s trávnatým podkladom. Tendencia lavínového nebezpečenstva na najbližších 24 hodín: **zotrvalá**. Zostavil: Ing. Milan Lizuch, Stredisko lavínovej prevencie HZS v Jasnej.

30.12.2005

Pohorie:	Vysoké Tatry	Západné Tatry	Nízke Tatry	Veľká Fatra	Malá Fatra
Počasie:	silné sneženie	silné sneženie	silné sneženie	silné sneženie	silné sneženie
Teplota:	-14 až -6 °C	-7 až -1 °C	-6 až -1 °C	-6 až -1 °C	-10 až -6 °C
smer:	 SV	 JV	 J	 SV	 SZ
Vietor	rýchlosť: 32 až 45 km/h	30 až 45 km/h	45 až 61 km/h	35 až 55 km/h	35 až 55 km/h
	rýchlosť v nárazoch: -	-	-	-	-
Sneh	nový za 24 hodín: 15 až 30 cm	15 až 30 cm	15 až 30 cm	15 až 35 cm	15 až 50 cm
	celkom: 85 až 220 cm	80 až 205 cm	90 až 225 cm	80 až 175 cm	70 až 190 cm
Stupeň lavínového nebezpečenstva:	4 - veľké	4 - veľké	4 - veľké	4 - veľké	4 - veľké
Tendencia lavínového nebezpečenstva:	 zotrvalá	 zotrvalá	 zotrvalá	 zotrvalá	 zotrvalá











V priebehu dopoludnia napadlo v horskom teréne 30 až 50 cm nového snehu v sprievode silného premenlivého vetra.

V dôsledku tejto situácie sa vytvorilo vo všetkých horských oblastiach Slovenska veľké lavínové nebezpečenstvo, t.j. 4. stupeň z 5-dielnej medzinárodnej stupnice. Predpokladá sa zvýšený samovoľný výskyt stredných a veľkých lavín a tiež je možný zásah údolných ciest lavínami. Horská záchranná služba nedoporučuje pohyb vo vysokohorskom teréne a ani vstup do vysokohorských dolín..

Tendencia lavínového nebezpečenstva na najbližších 24 hodín: **zotrvalá**.

Zostavil: Ing. Milan Lizuch, Stredisko lavínovej prevencie HZS v Jasnej.

31.12.2005

Pohorie:	Vysoké Tatry	Západné Tatry	Nízke Tatry	Veľká Fatra	Malá Fatra	
Počasie:	zamračené	zamračené	slabé sneženie	zamračené	zamračené	
Teplota:	-15 až -7 °C	-16 až -9 °C	-16 až -9 °C	-13 až -7 °C	-14 až -7 °C	
smer:	 Z	 JZ	 JZ	 JZ	 SZ	
Vietor	rýchlosť:	35 až 55 km/h	32 až 45 km/h	25 až 35 km/h	20 až 30 km/h	20 až 32 km/h
	rýchlosť v nárazoch:	-	61 km/h	-	-	-
	nový za 24 hodín:	5 až 25 cm	10 až 25 cm	5 až 35 cm	10 až 25 cm	5 až 20 cm
Sneh	celkom:	90 až 225 cm	90 až 210 cm	95 až 240 cm	90 až 190 cm	75 až 195 cm
Stupeň lavínového nebezpečenstva:	4 - veľké	4 - veľké	4 - veľké	4 - veľké	4 - veľké	
Tendencia lavínového nebezpečenstva:	 zotrvalá	 zotrvalá	 zotrvalá	 zotrvalá	 zotrvalá	

Dnes ráno na hrebeňoch hôr bolo zamračené, miestami snežilo a bola hmľa. Teplota vzduchu sa pohybovala od -16 do -7 °C. Fúkal silný až prudký vietor väčšinou južných a západných smerov s rýchlosťou do 55 km/hod. Za posledných 24 hodín pripadlo do 35 cm nového prachového snehu. Za poslednú periodu sneženia napadlo 35 až 76 cm snehu. Snehová pokrývka je na väčšine svahov slabo spevnená.











Komentár:

Vo všetkých horských oblastiach Slovenska trvá veľké lavínové nebezpečenstvo, t.j. 4. stupeň z 5-dielnej medzinárodnej stupnice. Predpokladá sa zvýšený samovoľný výskyt stredných a veľkých lavín a tiež je možný zásah údolných ciest lavínami. Veľká pravdepodobnosť uvoľnenia lavín je už pri malom mechanickom zaťažení na väčšine lavínových svahov. Horská záchranná služba nedoporučuje pohyb vo vysokohorskom teréne a ani vstup do vysokohorských dolín..

Tendencia lavínového nebezpečenstva na najbližších 24 hodín: **zotrvalá**.

Zostavil: Ing. Milan Lizuch, Stredisko lavínovej prevencie HZS v Jasnej.

01.01.2006

Pohorie:	Vysoké Tatry	Západné Tatry	Nízke Tatry	Veľká Fatra	Malá Fatra	
Počasie:	slabé sneženie	zamračené	slabé sneženie	slabé sneženie	slabé sneženie	
Teplota:	-9 až -4 °C	-6 až -1 °C	-8 až -3 °C	-10 až -4 °C	-4 až -1 °C	
smer:	 Z	 JZ	 J	 SZ	 SZ	
Vietor	rýchlosť:	30 až 45 km/h	30 až 45 km/h	45 až 55 km/h	10 až 20 km/h	20 až 30 km/h
	rýchlosť v nárazoch:	72 km/h	100 km/h	110 km/h	-	-
	nový za 24 hodín:	poprašok až 8 cm	-	poprašok až 10 cm	poprašok až 10 cm	poprašok až 2 cm
Sneh	celkom:	90 až 230 cm	90 až 210 cm	95 až 250 cm	90 až 200 cm	75 až 195 cm
Stupeň lavínového nebezpečenstva:	4 - veľké	4 - veľké	4 - veľké	4 - veľké	4 - veľké	
Tendencia lavínového nebezpečenstva:	 zotrvalá	 zotrvalá	 zotrvalá	 zotrvalá	 zotrvalá	

Dnes ráno na hrebeňoch hôr bolo zamračené, snežilo, miestami bola hmľa. Mierne sa oteplilo, teplota vzduchu sa pohybovala od -10 do -1 °C. Fúkal silný až prudký vietor väčšinou južných a západných smerov s rýchlosťou do 55 km/hod., v nárazoch v Tatrách dosahoval až silu víchrice. Intenzita sneženia sa tiež znížila, za posledných 24 hodín pripadlo do 10 cm nového prachového snehu. Za poslednú periodu sneženia napadlo do 91 cm snehu. Snehová pokrývka je na väčšine svahov stále slabo spevnená.











Komentár:

Vo všetkých horských oblastiach Slovenska naďalej trvá veľké lavínové nebezpečenstvo, t.j. 4. stupeň z 5-dielnej medzinárodnej stupnice. Predpokladá sa zvýšený samovoľný výskyt stredných a veľkých lavín a tiež je možný zásah údolných ciest lavínami. Veľká pravdepodobnosť uvoľnenia lavín je už pri malom mechanickom zaťažení na väčšine lavínových svahov. **Horská záchranná služba nedoporučuje pohyb vo vysokohorskom teréne a ani vstup do vysokohorských dolín.**

Tendencia lavínového nebezpečenstva na najbližších 24 hodín: **zotrvalá**.

Zostavil: Ing. Milan Lizuch, Stredisko lavínovej prevencie HZS v Jasnej.











02.01.2006

Pohorie:	Vysoké Tatry	Západné Tatry	Nízke Tatry	Veľká Fatra	Malá Fatra
Počasie:	slabé sneženie	slabé sneženie	slabé sneženie	slabé sneženie	hmla
Teplota:	-6 až 0 °C	-3 až 0 °C	-4 až 0 °C	-2 až 1 °C	-1 až 2 °C
smer:	 JZ	 J	 J	 SZ	 SV
Vietor	rýchlosť: 20 až 40 km/h	20 až 25 km/h	20 až 45 km/h	10 až 25 km/h	5 až 20 km/h
	rýchlosť v nárazoch:	-	60 km/h	60 km/h	35 km/h
	nový za 24 hodín:	10 až 18 cm	7 až 13 cm	10 až 25 cm	8 až 25 cm
Sneh	celkom:	80 až 250 cm	85 až 210 cm	100 až 260 cm	90 až 210 cm
	75 až 195 cm				
Stupeň lavínového nebezpečenstva:	4 - veľké	4 - veľké	4 - veľké	4 - veľké	4 - veľké
Tendencia lavínového nebezpečenstva:	 zotrvalá	 zotrvalá	 zotrvalá	 zotrvalá	 zotrvalá

Dnes ráno bolo na hrebeňoch hôr zamračené s hmlou, padal dážď so snehom alebo snežilo. Mieme sa oteplilo, teplota vzduchu sa pohybovala od -6 do +2 °C. Fúkal dosť čerstvý až čerstvý vietor väčšinou južných smerov, vo Fatrách severných smerov s rýchlosťou do 45 km/hod., v nárazoch v Tatrách prudký až do 60 km/h. Za posledných 24 hodín pripadlo do 25 cm nového prachového snehu. Za poslednú periodu sneženia napadlo do 100 cm snehu. Snehová pokrývka je na väčšine svahov stále slabo spevnená.

Komentár: Vo všetkých horských oblastiach Slovenska naďalej trvá veľké lavínové nebezpečenstvo, t.j. 4. stupeň z 5-dielnej medzinárodnej stupnice. Predpokladá sa zvýšený samovoľný výskyt stredných a veľkých lavín a tiež je možný zásah údolných ciest lavínami. Veľká pravdepodobnosť uvoľnenia lavín je už pri malom mechanickom zaťažení na väčšine lavínových svahov. **Horská záchranná služba nedoporučuje pohyb vo vysokohorskom teréne a ani vstup do vysokohorských dolín.** Tendencia lavínového nebezpečenstva na najbližších 24 hodín: **zotrvalá.** Zostavil: Ing. Roman Švanda, Stredisko lavínovej prevencie HZS v Jasnej.










03.01.2006

Pohorie:	Vysoké Tatry	Západné Tatry	Nízke Tatry	Veľká Fatra	Malá Fatra
Počasie:	slabé sneženie	slabé sneženie	hmla	hmla	slabé sneženie
Teplota:	-6 až 0 °C	-4 až 0 °C	-4 až 0 °C	-2 až 1 °C	-3 až 0 °C
smer:	 JV	 JV	 JV	 JV	 JV
Vietor	rýchlosť: 5 až 20 km/h	5 až 20 km/h	5 až 25 km/h	5 až 20 km/h	5 až 20 km/h
	rýchlosť v nárazoch:	-	-	-	-
	nový za 24 hodín:	5 až 14 cm	1 až 7 cm	5 až 15 cm	0 až 5 cm
Sneh	celkom:	80 až 255 cm	80 až 205 cm	100 až 260 cm	90 až 205 cm
	75 až 190 cm				
Stupeň lavínového nebezpečenstva:	3 - zvýšené	3 - zvýšené	4 - veľké	4 - veľké	4 - veľké
Tendencia lavínového nebezpečenstva:	 stúpajúca	 stúpajúca	 klesajúca	 klesajúca	 klesajúca

Dnes ráno bolo na hrebeňoch hôr zamračené s hmlou, miestami slabo snežilo. Teplota vzduchu sa pohybovala od -6 do +1 °C. Fúkal mierny juhovýchodný vietor s rýchlosťou do 25 km/hod. Za posledných 24 hodín pripadlo do 15 cm nového snehu. Za poslednú periodu sneženia napadlo do 100 cm snehu. Vplyvom mierneho striedania kladných a záporných teplôt snehová pokrývka v polohách nad 1500 m n.m. klesá a stabilizuje sa. V nižších polohách je snehová pokrývka premočená.

Komentár: V horských oblastiach Malej Fatry, Veľkej Fatry a Nízkych Tatier naďalej trvá veľké lavínové nebezpečenstvo, t.j. 4. stupeň z 5-dielnej medzinárodnej stupnice. Vo Vysokých a Západných Tatrách trvá zvýšené lavínové nebezpečenstvo, t.j. 3. stupeň. Veľká pravdepodobnosť uvoľnenia lavín je už pri malom mechanickom zaťažení na väčšine lavínových svahov. Predpokladá sa aj samovoľný výskyt stredných a veľkých lavín z mokrého snehu, ktoré môžu zasiahnuť údolné cesty. **Horská záchranná služba nedoporučuje pohyb vo vysokohorskom teréne a ani vstup do vysokohorských dolín.** Tendencia lavínového nebezpečenstva na najbližších 24 hodín: **zotrvalý stav.** Zostavil: Mgr. Filip Kyzek, Stredisko lavínovej prevencie HZS v Jasnej.

04.01.2006











Pohorie:	Vysoké Tatry	Západné Tatry	Nízke Tatry	Veľká Fatra	Malá Fatra
Počasie:	hmla	hmla	hmla	zamračené	zamračené
Teplota:	-8 až -1 °C	-8 až -2 °C	-7 až -3 °C	-3 až 0 °C	-6 až -3 °C
smer:	 JZ	 S	 SZ		 S
Vietor	rýchlosť: 5 až 15 km/h	0 až 10 km/h	5 až 10 km/h	5 až 20 km/h	5 až 25 km/h
	rýchlosť v nárazoch: -	-	-	-	-
Sneh	nový za 24 hodín: 1 až 3 cm	3 až 5 cm	0 až poprašok cm	0 až 2 cm	5 až 8 cm
	celkom: 75 až 257 cm	75 až 200 cm	95 až 260 cm	90 až 200 cm	70 až 185 cm
Stupeň lavínového nebezpečenstva:	3 - zvýšené	3 - zvýšené	3 - zvýšené	3 - zvýšené	3 - zvýšené
Tendencia lavínového nebezpečenstva:	 klesajúca	 klesajúca	 klesajúca	 klesajúca	 klesajúca

Dnes ráno bolo na hrebeňoch hôr polooblačno až zamračené s hmlou. Teplota vzduchu sa pohybovala od -8 do 0 °C. Fúkal mierny premenlivý vietor s rýchlosťou do 25 km/hod. Za posledných 24 hodín pripadlo do 8 cm nového snehu. Vplyvom predošlého oteplenia a následného premrznutia sa snehová pokrývka čiastočne stabilizovala.

V horských oblastiach je zvýšené lavínové nebezpečenstvo, t.j. 3.stupeň z 5-dielnej medzinárodnej stupnice. Snehová pokrývka je na mnohých extrémnych svahoch len slabospevnená. Uvoľnenie lavíny je pravdepodobné už pri malom mechanickom zaťažení na extrémnych strmých svahoch. Príležitosť je možný samovoľný výskyt malých a stredných lavín.

Tendencia lavínového nebezpečenstva na najbližších 24 hodín je: **klesajúca**.
Zostavil: Ing. Roman Švanda, Stredisko lavínovej prevencie HZS v Jasnej.

05.01.2006

Pohorie:	Vysoké Tatry	Západné Tatry	Nízke Tatry	Veľká Fatra	Malá Fatra
Počasie:	hmla	zamračené	hmla	zamračené	zamračené
Teplota:	-8 až -3 °C	-5 až -3 °C	-7 až -2 °C	-5 až -1 °C	-5 až -3 °C
smer:	 JV	 JV	 JV	 SV	 SZ
Vietor	rýchlosť: 10 až 30 km/h	10 až 21 km/h	21 až 32 km/h	5 až 20 km/h	20 až 30 km/h
	rýchlosť v nárazoch: 45 km/h	50 km/h	72 km/h	-	-
Sneh	nový za 24 hodín: 0 až poprašok cm	0 až poprašok cm	0 až 0 cm	0 až 0 cm	0 až 1 cm
	celkom: 70 až 250 cm	70 až 200 cm	90 až 260 cm	85 až 195 cm	65 až 180 cm
Stupeň lavínového nebezpečenstva:	2 - mierne	2 - mierne	2 - mierne	3 - zvýšené	2 - mierne
Tendencia lavínového nebezpečenstva:	 zotrvalá	 stúpajúca	 zotrvalá	 klesajúca	 zotrvalá











Komentár:

Dnes ráno bolo na hrebeňoch hôr polooblačno až zamračené s hmlou. Teplota vzduchu sa pohybovala od -8 do -1 °C. Fúkal čerstvý až silný vietor východných smerov s rýchlosťou do 30 km/hod, v nárazoch až do 75 km/h. Za posledných 24 hodín nový sneh nepripadol. Vplyvom predošlého oteplenia a následného premrznutia sa snehová pokrývka čiastočne stabilizovala.

V horských oblastiach sa vytvorilo mierne lavínové nebezpečenstvo, t.j. 2.stupeň z 5-dielnej medzinárodnej stupnice, len vo Veľkej Fatre trvá zvýšené lavínové nebezpečenstvo, t.j. 3.stupeň. Snehová pokrývka je na ojedinelých extrémnych strmých svahoch len mierne spevnená. Možný je ojedinelý výskyt lavín pri mechanickom zaťažení na extrémnych, strmých svahoch. Väčšie samovoľne vzniknuté lavíny sa neočakávajú.

Tendencia lavínového nebezpečenstva na najbližších 24 hodín je: **zotrvalá**.
Zostavil: Ing. Roman Švanda, Stredisko lavínovej prevencie HZS v Jasnej.

06.01.2006











Pohorie:	Vysoké Tatry	Západné Tatry	Nízke Tatry	Veľká Fatra	Malá Fatra
Počasie:	zamračené	hmla	hmla	zamračené	zamračené
Teplota:	-7 až -1 °C	-5 až -2 °C	-5 až -1 °C	-3 až -1 °C	-3 až 0 °C
smer:	 SV	 J	 JV	 V	 SV
Vietor	rýchlosť: 5 až 20 km/h	5 až 25 km/h	10 až 25 km/h	10 až 32 km/h	5 až 21 km/h
rýchlosť v nárazoch:	-	-	40 km/h	-	-
Sneh	nový za 24 hodín: 0 až 3 cm	0 až poprašok cm	0 až poprašok cm	0 až poprašok cm	0 až 0 cm
celkom:	70 až 250 cm	70 až 200 cm	90 až 260 cm	85 až 195 cm	65 až 180 cm
Stupeň lavínového nebezpečenstva:	2 - mierne	2 - mierne	2 - mierne	3 - zvýšené	2 - mierne
Tendencia lavínového nebezpečenstva:	 zotrvalá	 stúpajúca	 zotrvalá	 klesajúca	 zotrvalá

Dnes ráno bolo na hrebeňoch hôr polooblačno až zamračené s hmlou. Teplota vzduchu sa pohybovala od -7 do 0 °C. Fúkal dosť čerstvý až čerstvý vietor východných smerov s rýchlosťou do 32 km/hod, v nárazoch až do 40 km/h. Za posledných 24 hodín pripadlo do 3 cm nového snehu. Vplyvom predošlého oteplenia a následného premrznutia sa snehová pokrývka čiastočne stabilizovala.

Komentár: V horských oblastiach trvá mierne lavínové nebezpečenstvo, t.j. 2.stupeň z 5-dielnej medzinárodnej stupnice, len vo Veľkej Fatre trvá zvýšené lavínové nebezpečenstvo, t.j. 3 stupeň. Snehová pokrývka je na ojedinelých extrémnych strmých svahoch len mierne spevnená. Možný je ojedinelý výskyt lavín na extrémnych, strmých svahoch pri mechanickom zaťažení. Väčšie samovoľne vzniknuté lavíny sa neočakávajú.

Tendencia lavínového nebezpečenstva na najbližších 24 hodín je: **zotrvalá**.
Zostavil: Ing. Roman Švanda, Stredisko lavínovej prevencie HZS v Jasnej.

07.01.2006











Pohorie:	Vysoké Tatry	Západné Tatry	Nízke Tatry	Veľká Fatra	Malá Fatra
Počasie:	polooblačno	polooblačno	polooblačno	polooblačno	zamračené
Teplota:	-15 až -5 °C	-10 až -5 °C	-11 až -5 °C	-5 až -2 °C	-7 až -4 °C
smer:	 SV	 V	 V	 SV	 S
Vietor	rýchlosť: 15 až 30 km/h	10 až 20 km/h	10 až 25 km/h	5 až 20 km/h	5 až 20 km/h
rýchlosť v nárazoch:	-	35 km/h	50 km/h	-	-
Sneh	nový za 24 hodín: 0 až 1 cm	-	0 až poprašok cm	-	-
celkom:	65 až 245 cm	65 až 195 cm	85 až 260 cm	80 až 195 cm	60 až 180 cm
Stupeň lavínového nebezpečenstva:	2 - mierne	2 - mierne	2 - mierne	2 - mierne	2 - mierne
Tendencia lavínového nebezpečenstva:	 zotrvalá	 zotrvalá	 klesajúca	 zotrvalá	 klesajúca

Dnes ráno bolo na hrebeňoch hôr jasno až polooblačno, na západe aj zamračené s hmlou. Ochladilo sa, teplota vzduchu sa pohybovala od -15 do -5 °C. Fúkal dosť čerstvý až čerstvý severovýchodný vietor s rýchlosťou do 30 km/hod, v nárazoch až do 50 km/h. Za posledných 24 hodín pripadlo do 1 cm nového snehu. Vplyvom predošlého oteplenia a následného premrznutia sa snehová pokrývka stabilizovala.

Komentár: V horských oblastiach trvá mierne lavínové nebezpečenstvo, t.j. 2.stupeň z 5-dielnej medzinárodnej stupnice. Snehová pokrývka je na ojedinelých extrémnych strmých svahoch len mierne spevnená, ináč všeobecne dobre spevnená. Možný je ojedinelý výskyt lavín na extrémnych, strmých svahoch pri mechanickom zaťažení. Väčšie samovoľne vzniknuté lavíny sa neočakávajú.

Tendencia lavínového nebezpečenstva na najbližších 24 hodín je: **zotrvalá**.
Zostavil: Ing. Roman Švanda, Stredisko lavínovej prevencie HZS v Jasnej.

08.01.2006

Pohorie:	Vysoké Tatry	Západné Tatry	Nízke Tatry	Veľká Fatra	Malá Fatra
Počasie:	jasno	jasno	jasno	jasno	jasno
Teplota:	-13 až -6 °C	-13 až -6 °C	-11 až -8 °C	-12 až -10 °C	-15 až -9 °C
smer:	 SV	 SV	 JV	 S	 S
Vietor	rýchlosť: 10 až 25 km/h	5 až 10 km/h	20 až 32 km/h	5 až 10 km/h	5 až 10 km/h
	rýchlosť v nárazoch:	-	-	45 km/h	-
	nový za 24 hodín:	-	-	-	-
Sneh	celkom: 65 až 240 cm	65 až 195 cm	80 až 260 cm	75 až 190 cm	60 až 180 cm
Stupeň lavínového nebezpečenstva:	2 - mierne	2 - mierne	2 - mierne	2 - mierne	2 - mierne
Tendencia lavínového nebezpečenstva:	 zotrvalá	 zotrvalá	 zotrvalá	 zotrvalá	 zotrvalá











Dnes ráno bolo na horách krásne inverzné počasie. Teplota vzduchu sa pohybovala od -15 do -6 °C. Fúkal mierny až dosť čerstvý prevažne severný vietor s rýchlosťou do 25 km/hod, len v Nízkych Tatrách čerstvý, v nárazoch až do 45 km/h. Za posledných 24 hodín nový sneh nepripadol. Vplyvom premrznutia sa snehová pokrývka stabilizovala.

V horských oblastiach trvá mierne lavínové nebezpečenstvo, t.j. 2.stupeň z 5-dielnej medzinárodnej stupnice. Snehová pokrývka je na ojedinelých extrémnych strmých svahoch len mierne spevnená, ináč všeobecne dobre spevnená. Možný je ojedinelý výskyt lavín na extrémnych, strmých svahoch pri mechanickom zaťažení. Väčšie samovoľne vzniknuté lavíny sa neočakávajú. Pri zohľadnení lokálnych extrémnych, strmých svahov sú priaznivé podmienky na túry.

Tendencia lavínového nebezpečenstva na najbližších 24 hodín je: **zotrvalá.**

Zostavil: Ing. Roman Švanda, Stredisko lavínovej prevencie HZS v Jasnej.

09.01.2006

Pohorie:	Vysoké Tatry	Západné Tatry	Nízke Tatry	Veľká Fatra	Malá Fatra
Počasie:	jasno	jasno	jasno	jasno	jasno
Teplota:	-9 až -4 °C	-10 až -5 °C	-7 až -5 °C	-8 až -4 °C	-10 až -7 °C
smer:	 SV	 S	 JV	 V	 SV
Vietor	rýchlosť: 5 až 25 km/h	5 až 20 km/h	5 až 21 km/h	5 až 10 km/h	5 až 10 km/h
	rýchlosť v nárazoch:	-	-	-	-
	nový za 24 hodín:	-	-	-	-
Sneh	celkom: 65 až 235 cm	60 až 190 cm	80 až 250 cm	70 až 180 cm	60 až 175 cm
Stupeň lavínového nebezpečenstva:	1 - malé	1 - malé	1 - malé	1 - malé	1 - malé
Tendencia lavínového nebezpečenstva:	 stúpajúca	 stúpajúca	 stúpajúca	 stúpajúca	 stúpajúca









Dnes ráno bolo na horách jasno. Trvá inverzné počasie. Teplota vzduchu sa pohybovala od -10 do -4 °C. Fúkal mierny prevažne severovýchodný vietor s rýchlosťou do 20 km/hod. Nový sneh nepripadol. Snehová pokrývka je všeobecne dobre spevnená a stabilná.

V horských oblastiach je malé lavínové nebezpečenstvo, t.j. 1.- najnižší stupeň z 5-dielnej medzinárodnej stupnice. Pri oteplení je možný ojedinelý výskyt základových lavín na extrémnych, strmých trávnatých svahoch. Podmienky na túry sú priaznivé.

Tendencia lavínového nebezpečenstva na najbližších 24 hodín je: **stúpajúca.**

Zostavil: Juraj Settey, Stredisko lavínovej prevencie HZS v Jasnej.










10.01.2006

Pohorie:	Vysoké Tatry	Západné Tatry	Nízke Tatry	Veľká Fatra	Malá Fatra
Počasie:	jasno	jasno	jasno	jasno	jasno
Teplota:	-9 až -3 °C	-7 až -3 °C	-4 až -2 °C	-2 až 1 °C	-6 až -1 °C
smer:	 SV	 SV	 V		
Vietor	rýchlosť: 5 až 30 km/h	5 až 20 km/h	5 až 20 km/h	5 až 20 km/h	5 až 20 km/h
	rýchlosť v nárazoch:	-	-	-	-
	nový za 24 hodín:	-	-	-	-
Sneh	celkom: 65 až 230 cm	60 až 185 cm	80 až 245 cm	70 až 175 cm	60 až 170 cm
Stupeň lavínového nebezpečenstva:	1 - malé	1 - malé	1 - malé	1 - malé	1 - malé
Tendencia lavínového nebezpečenstva:	 stúpajúca	 stúpajúca	 stúpajúca	 stúpajúca	 stúpajúca

Dnes ráno bolo na horách jasno. Trvá inverzné slnečné počasie. Teplota vzduchu sa pohybovala od -9 do +1 °C. Fúkal mierny prevažne severovýchodný vietor s rýchlosťou do 20 km/hod. Nový sneh nepripadol. Snehová pokrývka je všeobecne dobre spevnená a stabilná. Na svahoch s trávnatým podkladom a v polohách nad 2200m.n.m je mierne spevnená. **V horských oblastiach je malé lavínové nebezpečenstvo, t.j. 1.- najnižší stupeň z 5-dielnej medzinárodnej stupnice.** Pri oteplení je možný ojedinelý výskyt základových lavín na slnkom osvetlených extrémnych, strmých trávnatých svahoch. Podmienky na túry sú priaznivé.

Tendencia lavínového nebezpečenstva na najbližších 24 hodín je: **stúpajúca**.
Zostavil: Juraj Settey, Stredisko lavínovej prevencie HZS v Jasnej.











11.01.2006

Pohorie:	Vysoké Tatry	Západné Tatry	Nízke Tatry	Veľká Fatra	Malá Fatra
Počasie:	jasno	jasno	jasno	jasno	jasno
Teplota:	-8 až -2 °C	-6 až -2 °C	-6 až -2 °C	-6 až -2 °C	-7 až -2 °C
smer:	 SV		 V	 SV	 SV
Vietor	rýchlosť: 5 až 21 km/h	5 až 10 km/h	5 až 15 km/h	5 až 10 km/h	5 až 10 km/h
	rýchlosť v nárazoch:	-	-	-	-
	nový za 24 hodín:	-	-	-	-
Sneh	celkom: 60 až 230 cm	60 až 180 cm	75 až 240 cm	65 až 170 cm	60 až 170 cm
Stupeň lavínového nebezpečenstva:	1 - malé	2 - mierne	2 - mierne	2 - mierne	2 - mierne
Tendencia lavínového nebezpečenstva:	 stúpajúca	 stúpajúca	 stúpajúca	 stúpajúca	 stúpajúca

Dnes ráno bolo na horách jasno. Trvá inverzné slnečné počasie. Teplota vzduchu sa pohybovala od -8 do -2 °C. Fúkal len slabý prevažne severovýchodný vietor s rýchlosťou do 15 km/hod. Nový sneh nepripadol. Snehová pokrývka je všeobecne dobre spevnená a stabilná. Zrána je tvrdšia, v poľudňajších hodinách najmä na južných svahoch do 1600 m n.m. odmäkne. **V horských oblastiach je mierne lavínové nebezpečenstvo, t.j. 2. stupeň z 5-dielnej medzinárodnej stupnice. Vo Vysokých Tatrách trvá malé lavínové nebezpečenstvo - 1.stupeň.** Pri oteplení v priebehu dňa je možný výskyt základových lavín na slnkom osvetlených strmých svahoch s trávnatým podkladom. Pri zohľadnení lokálnych extrémnych strmých svahov sú priaznivé podmienky na túry.

Tendencia lavínového nebezpečenstva na najbližších 24 hodín: **v dôsledku oteplenia v priebehu dňa stúpajúca**.
Zostavil: Mgr. Filip Kyžek, Stredisko lavínovej prevencie HZS v Jasnej.

12.01.2006

Pohorie:	Vysoké Tatry	Západné Tatry	Nízke Tatry	Veľká Fatra	Malá Fatra
Počasie:	jasno	jasno	jasno	jasno	jasno
Teplota:	-9 až -3 °C	-9 až -4 °C	-7 až -4 °C	-6 až -5 °C	-10 až -6 °C
smer:	 SV	 S	 S	 S	 S
Vietor	rýchlosť: 5 až 21 km/h	5 až 10 km/h	5 až 25 km/h	5 až 10 km/h	5 až 20 km/h
	rýchlosť v nárazoch:	-	-	-	-
	nový za 24 hodín:	-	-	-	-
Sneh	celkom: 60 až 225 cm	60 až 180 cm	75 až 235 cm	60 až 170 cm	60 až 170 cm
Stupeň lavínového nebezpečenstva:	1 - malé	2 - mierne	2 - mierne	2 - mierne	2 - mierne
Tendencia lavínového nebezpečenstva:	 stúpajúca	 stúpajúca	 stúpajúca	 stúpajúca	 stúpajúca











Dnes ráno bolo na horách jasno. Trvá inverzné snečné počasie. Teplota vzduchu sa pohybovala od -10 do -3 °C. Fúkal mierny prevažne severný vietor s rýchlosťou do 20 km/hod. Nový sneh nepripadol. Snehová pokrývka je všeobecne dobre spevnená a stabilná. Zrána je tvrdšia, v poludňajších hodinách najmä na južných svahoch do 1600 m n.m. odmäkne. V horských oblastiach je mierne lavínové nebezpečenstvo, t.j. 2. stupeň z 5-dielnej medzinárodnej stupnice. Vo Vysokých Tatrách je malé lavínové nebezpečenstvo - 1.stupeň. Pri oteplení v priebehu dňa je možný výskyt základových lavín na slnkom osvetlených strmých svahoch s trávnatým podkladom. Pri zohľadnení lokálnych extrémnych strmých svahov sú priaznivé podmienky na túry.

Komentár:

Tendencia lavínového nebezpečenstva na najbližších 24 hodín: **v dôsledku oteplenia v priebehu dňa stúpajúca.**

Zostavil: Juraj Settey, Stredisko lavínovej prevencie HZS v Jasnej.

13.01.2006

Pohorie:	Vysoké Tatry	Západné Tatry	Nízke Tatry	Veľká Fatra	Malá Fatra
Počasie:	jasno	jasno	jasno	jasno	jasno
Teplota:	-9 až -4 °C	-9 až -4 °C	-8 až -4 °C	-7 až -4 °C	-7 až -4 °C
smer:	 SV	 V	 V	 SV	 SZ
Vietor	rýchlosť: 5 až 32 km/h	5 až 30 km/h	5 až 20 km/h	5 až 10 km/h	5 až 10 km/h
	rýchlosť v nárazoch:	-	-	-	-
	nový za 24 hodín:	-	-	-	-
Sneh	celkom: 60 až 220 cm	60 až 175 cm	75 až 230 cm	60 až 170 cm	60 až 170 cm
Stupeň lavínového nebezpečenstva:	1 - malé	1 - malé	2 - mierne	2 - mierne	2 - mierne
Tendencia lavínového nebezpečenstva:	 stúpajúca	 stúpajúca	 zotrvalá	 stúpajúca	 stúpajúca

Dnes ráno bolo na horách jasno. Nadalej trvá inverzné snečné počasie. Teplota vzduchu sa pohybovala od -9 do -4 °C. Fúkal mierny východný vietor s rýchlosťou do 25 km/hod. Nový sneh nepripadol. Snehová pokrývka je všeobecne dobre spevnená a stabilná, vplyvom nízkych nočných teplôt sa miestami sa začínajú tvoriť vrstvy hranatozrného snehu. Povrch snehu je premrznutý so snehovou kôrou. Na trávnatých svahoch je zrána snehová pokrývka zmrznutá. v poludňajších hodinách najmä na južných svahoch do 1600 m n.m. odmäkne a je menej stabilná.











Komentár:

V horských oblastiach je mierne lavínové nebezpečenstvo, t.j. 2. stupeň z 5-dielnej medzinárodnej stupnice. Vo Vysokých a Západných Tatrách je malé lavínové nebezpečenstvo - 1.stupeň. Pri oteplení v priebehu dňa je možný výskyt základových lavín na slnkom osvetlených strmých svahoch s trávnatým podkladom. Pri zohľadnení lokálnych extrémnych strmých svahov sú priaznivé podmienky na túry.

Tendencia lavínového nebezpečenstva na najbližších 24 hodín: **v dôsledku oteplenia v priebehu dňa stúpajúca.**

Zostavil: Juraj Settey, Stredisko lavínovej prevencie HZS v Jasnej.

14.01.2006









Pohorie:	Vysoké Tatry	Západné Tatry	Nízke Tatry	Veľká Fatra	Malá Fatra
Počasie:	jasno	jasno	jasno	jasno	jasno
Teplota:	-9 až -4 °C	-9 až -4 °C	-8 až -4 °C	-8 až -3 °C	-10 až -6 °C
smer:	 SV	 V	 V	 S	 SV
Vietor	rýchlosť: 10 až 30 km/h	10 až 30 km/h	10 až 30 km/h	5 až 20 km/h	5 až 20 km/h
	rýchlosť v nárazoch: 45 km/h	45 km/h	45 km/h	-	-
Sneh	nový za 24 hodín: -	-	-	-	-
	celkom: 60 až 215 cm	60 až 175 cm	75 až 225 cm	60 až 170 cm	60 až 170 cm
Stupeň lavínového nebezpečenstva:	1 - malé	1 - malé	2 - mierne	2 - mierne	2 - mierne
Tendencia lavínového nebezpečenstva:	 stúpajúca	 stúpajúca	 zotrvalá	 stúpajúca	 stúpajúca

Dnes ráno bolo na horách jasno. Nadalej trvá inverzné slnečné počasie. Teplota vzduchu sa pohybovala od -10 do -3 °C. Fúkal čerstvý východný vietor s rýchlosťou do 30 km/hod, miestami v nárazoch do 40 km/h. Nový sneh nepripadol. Snehová pokrývka je všeobecne dobre spevnená a stabilná, vplyvom nízkych nočných teplôt sa miestami sa začínajú tvoriť vrstvy hranatozrného snehu. Povrch snehu je premrznutý so snehovou kôrou. Na trávnatých svahoch je zrána snehová pokrývka zmrznutá, v poľudňajších hodinách najmä na južných svahoch do 1600 m n.m. odmäkne a je menej stabilná.

V horských oblastiach je mierne lavínové nebezpečenstvo, t.j. 2. stupeň z 5-dielnej medzinárodnej stupnice. Vo Vysokých a Západných Tatrách je malé lavínové nebezpečenstvo - 1. stupeň. Pri oteplení v priebehu dňa je možný výskyt základových lavín na slnkom osvetlených strmých svahoch s trávnatým podkladom. Pri zohľadnení lokálnych extrémnych strmých svahov sú priaznivé podmienky na túry.

Tendencia lavínového nebezpečenstva na najbližších 24 hodín: **v dôsledku oteplenia v priebehu dňa stúpajúca.**
Zostavil: Juraj Settey, Stredisko lavínovej prevencie HZS v Jasnej.

15.01.2006










Pohorie:	Vysoké Tatry	Západné Tatry	Nízke Tatry	Veľká Fatra	Malá Fatra
Počasie:	jasno	jasno	jasno	jasno	jasno
Teplota:	-8 až -2 °C	-9 až -1 °C	-8 až -3 °C	-10 až -4 °C	-9 až -3 °C
smer:		 J	 J		 Z
Vietor	rýchlosť: 5 až 21 km/h	5 až 10 km/h	5 až 20 km/h	5 až 10 km/h	5 až 15 km/h
	rýchlosť v nárazoch: -	-	-	-	-
Sneh	nový za 24 hodín: -	-	-	-	-
	celkom: 60 až 200 cm	60 až 170 cm	75 až 220 cm	60 až 170 cm	55 až 170 cm
Stupeň lavínového nebezpečenstva:	1 - malé	1 - malé	1 - malé	1 - malé	2 - mierne
Tendencia lavínového nebezpečenstva:	 stúpajúca	 stúpajúca	 stúpajúca	 stúpajúca	 zotrvalá

Dnes ráno bolo na horách jasno. Stále trvá inverzné slnečné počasie. Teplota vzduchu sa pohybovala od -10 do -1 °C. Fúkali mierny premenlivý vietor s rýchlosťou do 15 km/hod. Snehová pokrývka je všeobecne dobre spevnená a stabilná, vplyvom nízkych nočných teplôt sa miestami sa začínajú tvoriť vrstvy hranatozrného snehu. Povrch snehu je premrznutý so snehovou kôrou. Na trávnatých svahoch je zrána snehová pokrývka zmrznutá, v poľudňajších hodinách najmä na južných svahoch do 1600 m n.m. odmäkne a je menej stabilná.

V horských oblastiach je malé lavínové nebezpečenstvo, t.j. 1. stupeň z 5-dielnej medzinárodnej stupnice, v Malej Fatre je mierne lav. neb. 2. stupeň. Pri oteplení v priebehu dňa je možný výskyt základových lavín na slnkom osvetlených strmých svahoch s trávnatým podkladom. Podmienky na túry sú priaznivé.

Tendencia lavínového nebezpečenstva na najbližších 24 hodín: **v dôsledku oteplenia v priebehu dňa stúpajúca.**
Zostavil: Juraj Settey, Stredisko lavínovej prevencie HZS v Jasnej.

16.01.2006

Pohorie:	Vysoké Tatry	Západné Tatry	Nízke Tatry	Veľká Fatra	Malá Fatra
Počasie:	jasno	jasno	jasno	jasno	jasno
Teplota:	-8 až -3 °C	-8 až -3 °C	-9 až -4 °C	-7 až -5 °C	-7 až -5 °C
smer:		 J	 JZ		 J
Vietor					
rýchlosť:	5 až 15 km/h	5 až 5 km/h	5 až 10 km/h	-	5 až 20 km/h
rýchlosť v nárazoch:	-	-	-	-	-
nový za 24 hodín:	-	-	-	-	-
Sneh					
celkom:	60 až 200 cm	60 až 160 cm	70 až 220 cm	60 až 160 cm	55 až 165 cm
Stupeň lavínového nebezpečenstva:	1 - malé	1 - malé	1 - malé	1 - malé	2 - mierne
Tendencia lavínového nebezpečenstva:	 stúpajúca	 stúpajúca	 stúpajúca	 stúpajúca	 zotrvalá











Dnes ráno bolo na horách jasno. Stále trvá inverzné slnečné počasie. Teplota vzduchu sa pohybovala od -9 do -3 °C. Fúkal mierny južný vietor s rýchlosťou do 20 km/hod. Snehová pokrývka je všeobecne dobre spevnená a stabilná, vplyvom nízkych nočných teplôt sa miestami sa začínajú tvoriť vrstvy hranatozmrzného snehu. Povrch snehu je premrznutý so snehovou kôrou. Na trávnatých svahoch je zrána snehová pokrývka zmrznutá, v poľudňajších hodinách najmä na južných svahoch do 1600 m n.m. odmäkne a je menej stabilná.

V horských oblastiach trvá malé lavínové nebezpečenstvo, t.j. 1. stupeň z 5-dielnej medzinárodnej stupnice, v Malej Fatre je mierne lav. neb. 2.stupeň. Pri oteplení v priebehu dňa je možný výskyt menších základových lavín na slnkom osvetlených strmých svahoch s trávnatým podkladom. Podmienky na túry sú priaznivé.

Tendencia lavínového nebezpečenstva na najbližších 24 hodín: **v dôsledku oteplenia v priebehu dňa stúpajúca.**

Zostavil: Ing.Ján Peťo, Stredisko lavínovej prevencie HZS v Jasnej.

17.01.2006

Pohorie:	Vysoké Tatry	Západné Tatry	Nízke Tatry	Veľká Fatra	Malá Fatra
Počasie:	jasno	jasno	jasno	jasno	jasno
Teplota:	-12 až -5 °C	-10 až -5 °C	-12 až -5 °C	-12 až -5 °C	-12 až -6 °C
smer:	 JZ	 J	 JZ	 JZ	 JZ
Vietor					
rýchlosť:	5 až 21 km/h	5 až 25 km/h	15 až 45 km/h	5 až 30 km/h	10 až 30 km/h
rýchlosť v nárazoch:	-	-	-	-	-
nový za 24 hodín:	-	-	-	-	-
Sneh					
celkom:	60 až 200 cm	60 až 160 cm	65 až 215 cm	60 až 160 cm	55 až 165 cm
Stupeň lavínového nebezpečenstva:	1 - malé	1 - malé	1 - malé	1 - malé	2 - mierne
Tendencia lavínového nebezpečenstva:	 stúpajúca	 stúpajúca	 stúpajúca	 stúpajúca	 zotrvalá











Dnes ráno bolo na horách jasno. Naďalej trvá inverzné slnečné počasie. Teplota vzduchu sa pohybovala od -12 do -5 °C. Fúkal mierny, v Nízkych Tatrách čerstvý, juhozápadný vietor s rýchlosťou do 45 km/hod. Snehová pokrývka je všeobecne dobre spevnená a stabilná, vplyvom nízkych nočných teplôt sa miestami začínajú tvoriť vrstvy hranatozmrzného snehu. Povrch snehovej pokrývky je rôznorodý, prevažne tvorený kôrou alebo povrchovou inoväťou. Na trávnatých svahoch je zrána snehová pokrývka zmrznutá, v poľudňajších hodinách najmä na južných svahoch do 1600 m n.m. odmäkne a je menej stabilná.

V horských oblastiach trvá malé lavínové nebezpečenstvo, t.j. 1. stupeň z 5-dielnej medzinárodnej stupnice, v Malej Fatre je mierne lavínové nebezpečenstvo, t.j. 2.stupeň. Pri oteplení v priebehu dňa je možný výskyt menších základových lavín na slnkom osvetlených strmých svahoch s trávnatým podkladom. Podmienky na túry sú priaznivé.

Tendencia lavínového nebezpečenstva na najbližších 24 hodín: **v dôsledku oteplenia v priebehu dňa stúpajúca.**

Zostavil: Mgr. Filip Kyzek, Stredisko lavínovej prevencie HZS v Jasnej.






18.01.2006

Pohorie:	Vysoké Tatry	Západné Tatry	Nízke Tatry	Veľká Fatra	Malá Fatra
Počasie:	slabé sneženie	slabé sneženie	slabé sneženie	slabé sneženie	hmla
Teplota:	-10 až -3 °C	-9 až -5 °C	-11 až -5 °C	-10 až -6 °C	-8 až -4 °C
smer:	 JZ	 JZ	 JZ	 SZ	 J
Vietor	rýchlosť: 5 až 30 km/h	10 až 25 km/h	10 až 30 km/h	20 až 35 km/h	5 až 20 km/h
rýchlosť v nárazoch:	-	-	45 km/h	45 km/h	-
Sneh	nový za 24 hodín: 1 až 5 cm	-	1 až 5 cm	1 až 3 cm	1 až 2 cm
celkom:	60 až 200 cm	60 až 160 cm	65 až 220 cm	60 až 165 cm	55 až 165 cm
Stupeň lavínového nebezpečenstva:	1 - malé	1 - malé	1 - malé	1 - malé	1 - malé
Tendencia lavínového nebezpečenstva:	 stúpajúca	 stúpajúca	 stúpajúca	 stúpajúca	 stúpajúca






Dnes ráno bolo na horách zamračené, hmlisto so slabým snežením. Teplota vzduchu sa pohybovala od -10 do -3 °C. Fúkal čerstvý prevažne juhozápadný vietor s rýchlosťou do 40 km/hod. Snehová pokrývka je všeobecne dobre spevnená a stabilná. Povrch snehovej pokrývky je rôznorodý, miestami je kôra, povrchová inovat' alebo tvrdá snehová doska. Na tento povrch snehu za posledných 24 hodín pripadlo od poprašku do 5 cm nového suchého snehu.

Komentár:
V horských oblastiach trvá malé lavínové nebezpečenstvo, t.j. 1. stupeň z 5-dielnej medzinárodnej stupnice. Nepredpokladá sa výskyt lavín s výnimkou malých snehových zosuvov. Všeobecne bezpečné podmienky na túry.
 Tendencia lavínového nebezpečenstva na najbližších 24 hodín: **v dôsledku sneženia stúpajúca.**
 Zostavil: Mgr. Filip Kyzek, Stredisko lavínovej prevencie HZS v Jasnej.

19.01.2006

Pohorie:	Vysoké Tatry	Západné Tatry	Nízke Tatry	Veľká Fatra	Malá Fatra
Počasie:	slabé sneženie	slabé sneženie	slabé sneženie	zvrtný sneh	slabé sneženie
Teplota:	3 až 5 °C	-17 až -9 °C	-17 až -10 °C	-14 až -10 °C	-15 až -10 °C
smer:	 S	 S	 S	 SZ	 S
Vietor	rýchlosť: 20 až 45 km/h	20 až 35 km/h	20 až 55 km/h	20 až 35 km/h	20 až 35 km/h
rýchlosť	65 km/h	45 km/h	80 km/h	45 km/h	45 km/h






v nárazoch:

Sneh	nový za 24 hodín: 3 až 15 cm	3 až 10 cm	3 až 10 cm	poprašok až 5 cm	3 až 5 cm
celkom:	65 až 210 cm	65 až 170 cm	70 až 225 cm	60 až 170 cm	60 až 170 cm
Stupeň lavínového nebezpečenstva:	2 - mierne	2 - mierne	2 - mierne	1 - malé	1 - malé
Tendencia lavínového nebezpečenstva:	 stúpajúca	 zotrvalá	 zotrvalá	 stúpajúca	 stúpajúca

Dnes ráno bolo na horách zamračené, hmlisto so slabým snežením. Ochladiť sa, teplota vzduchu sa pohybovala od -17 do -9 °C. Fúkal silný prevažne severný vietor s rýchlosťou do 45 km/hod, v nárazoch do 80 km/hod. Za posledných 24 hodín pripadlo od 5 do 15 cm nového suchého snehu. Vplyvom silného vetra je sneh previevaný a ukladá sa do záveterných žľabov a strmých svahov, kde sa vytvárajú málo stabilné snehové útvary (snehové vankúše, dosky a preveje).

Komentár:
Vo vysokohorskom teréne Tatier je mierne lavínové nebezpečenstvo t.j. 2. stupeň z 5-dielnej medzinárodnej stupnice. Vo Fatrách trvá malé lavínové nebezpečenstvo 1.stupeň
 Ojedinele je možný výskyt lavín pri mechanickom zaťažení na extrémnych strmých svahoch. Samovoľný výskyt väčších lavín sa nepredpokladá. Možný výskyt snehových splazov a zosuvov z nového naviatého snehu.
 Tendencia lavínového nebezpečenstva na najbližších 24 hodín: **stúpajúca.**
 Zostavil: Mgr. Filip Kyzek, Stredisko lavínovej prevencie HZS v Jasnej.

20.01.2006

Pohorie:	Vysoké Tatry	Západné Tatry	Nízke Tatry	Veľká Fatra	Malá Fatra
Počasie:	zamračené	zamračené	zamračené	zamračené	zamračené
Teplota:	-14 až -8 °C	-14 až -10 °C	-12 až -8 °C	-11 až -8 °C	-11 až -8 °C
smer:	 SZ	 S	 S	 SZ	 SZ
Vietor	rýchlosť: 5 až 35 km/h	5 až 21 km/h	10 až 45 km/h	5 až 21 km/h	10 až 30 km/h
rýchlosť v nárazoch:	65 km/h	35 km/h	55 km/h	35 km/h	45 km/h
Sneh	nový za 24 hodín: poprašok až 10 cm	poprašok až 5 cm	poprašok až 1 cm	0 až 1 cm	poprašok až 1 cm
celkom:	65 až 215 cm	65 až 175 cm	70 až 225 cm	60 až 170 cm	60 až 170 cm
Stupeň lavínového nebezpečenstva:	2 - mierne	2 - mierne	2 - mierne	1 - malé	1 - malé

Tendencia
lavínového
nebezpečenstva:

stúpajúca stúpajúca zotrvalá stúpajúca stúpajúca

Komentár:

Dnes ráno bolo na horách polooblačno až zamračené, miestami so snehovými prehánkami. Teplota vzduchu sa pohybovala od -14 do -8 °C. Fúkal čerstvý prevažne severozápadný vietor s rýchlosťou do 40 km/hod, v nárazoch do 65 km/hod. Za posledných 24 hodín pripadlo od poprašku do 10 cm nového suchého snehu. Vplyvom silného vetra je sneh naďalej previevaný a ukladany do záveterných žlabov a strmých svahov, kde sú vytvorené málo stabilné snehové útvary (snehové vankúše, dosky a preveje).










Vo vysokohorskom teréne Tatier je mierne lavínové nebezpečenstvo t.j. 2. stupeň z 5-dielnej medzinárodnej stupnice. Vo Fatrách trvá malé lavínové nebezpečenstvo 1.stupeň

Možný je výskyt lavín pri mechanickom zaťažení na extrémnych strmých svahoch. Ojedinele je možný výskyt menších samovoľných lavín, splazov a zosuvov z nového naviatého snehu.

Tendencia lavínového nebezpečenstva na najbližších 24 hodín: **v dôsledku očakávaného sneženia - stúpajúca.**

Zostavil: Mgr. Filip Kyzek, Stredisko lavínovej prevencie HZS v Jasnej.

21.01.2006

Pohorie:	Vysoké Tatry	Západné Tatry	Nízke Tatry	Veľká Fatra	Malá Fatra	
Počasie:	slabé sneženie	slabé sneženie	zvírený sneh	hmla	zvírený sneh	
Teplota:	-9 až -4 °C	-7 až -2 °C	-8 až -2 °C	-6 až -2 °C	-7 až -3 °C	
Vietor	smer:	 SZ	 SZ	 S	 S	
	rýchlosť:	10 až 35 km/h	5 až 30 km/h	10 až 45 km/h	5 až 21 km/h	10 až 35 km/h
	rýchlosť v nárazoch:	65 km/h	55 km/h	72 km/h	35 km/h	55 km/h
Sneh	nový za 24 hodín:	4 až 10 cm	2 až 5 cm	2 až 5 cm	poprašok až 3 cm	2 až 5 cm
	celkom:	70 až 220 cm	70 až 175 cm	70 až 225 cm	60 až 170 cm	60 až 170 cm
	Stupeň lavínového nebezpečenstva:	2 - mierne	2 - mierne	2 - mierne	1 - malé	2 - mierne
Tendencia lavínového nebezpečenstva:	 stúpajúca	 stúpajúca	 zotrvalá	 stúpajúca	 zotrvalá	

Komentár:











Dnes ráno bolo na horách zamračené, hmlisto, miestami so slabým snežením. Teplota vzduchu sa pohybovala od -9 do -2 °C. Fúkal čerstvý prevažne severozápadný vietor s rýchlosťou do 40 km/hod, v nárazoch do 70 km/hod. Za posledných 24 hodín pripadlo od poprašku do 5 cm, vo Vysokých Tatrách do 10 cm nového suchého snehu. Vplyvom silného vetra je sneh naďalej previevaný a ukladany do záveterných žlabov a strmých svahov, kde sú vytvorené málo stabilné snehové útvary (snehové vankúše, dosky a preveje).

Vo vysokohorskom teréne Tatier, Nízkych Tatier a Malej Fatry je mierne lavínové nebezpečenstvo t.j. 2. stupeň z 5-dielnej medzinárodnej stupnice, vo Veľkej Fatre trvá malé lavínové nebezpečenstvo - 1.stupeň. Možný je výskyt lavín pri mechanickom zaťažení na extrémnych strmých svahoch. Ojedinele je možný výskyt menších samovoľných lavín a zosuvov z nového naviatého snehu.

Tendencia lavínového nebezpečenstva na najbližších 24 hodín: **v dôsledku ďalšieho sneženia - stúpajúca.**

Zostavil: Mgr. Filip Kyzek, Stredisko lavínovej prevencie HZS v Jasnej.

22.01.2006

Pohorie:	Vysoké Tatry	Západné Tatry	Nízke Tatry	Veľká Fatra	Malá Fatra	
Počasie:	slabé sneženie	slabé sneženie	slabé sneženie	hmla	zvírený sneh	
Teplota:	-15 až -8 °C	-13 až -8 °C	-13 až -7 °C	-11 až -6 °C	-14 až -8 °C	
smer:	 S	 S	 S	 S	 S	
Vietor	rýchlosť:	10 až 30 km/h	10 až 32 km/h	10 až 35 km/h	5 až 21 km/h	10 až 35 km/h
	rýchlosť v nárazoch:	45 km/h	55 km/h	55 km/h	35 km/h	55 km/h
	nový za 24 hodín:	5 až 13 cm	5 až 15 cm	2 až 5 cm	2 až 6 cm	5 až 10 cm
Sneh	celkom:	75 až 225 cm	75 až 185 cm	75 až 230 cm	65 až 170 cm	65 až 175 cm
Stupeň lavínového nebezpečenstva:	3 - zvýšené	3 - zvýšené	2 - mierne	2 - mierne	2 - mierne	
Tendencia lavínového nebezpečenstva:	 zotrvalá	 zotrvalá	 stúpajúca	 zotrvalá	 stúpajúca	

Dnes ráno bolo na horách zamračené, hmlisto, miestami so slabým snežením. Ochladilo sa, teplota vzduchu sa pohybovala od -15 do -6 °C. Fúkal čerstvý, prevažne severný vietor s rýchlosťou do 35 km/hod, v nárazoch do 55 km/hod. Za posledných 24 hodín pripadlo od 2 do 15 cm nového suchého snehu, za poslednú periódu sneženia napadlo na starý povrch od 10 do 40 cm snehu. Vplyvom silného vetra je sneh naďalej previevaný a ukladany do záveterných žlabov a strmých svahov, kde sú vytvorené málo stabilné snehové útvary (snehové vankúše, dosky a preveje).

Vo vysokohorskom teréne Vysokých a Západných Tatier sa vytvorilo zvýšené lavínové nebezpečenstvo t.j. 3. stupeň z 5-dielnej medzinárodnej stupnice. V ostatných pohoriach trvá mierne lavínové nebezpečenstvo - 2.stupeň. Uvoľnenie lavíny je možné už pri malom mechanickom zaťažení na extrémnych, strmých svahoch. Príležitostne je možný samovoľný výskyt malých a stredných lavín z nového naviatého snehu.











Túry vyžadujú veľkú opatnosť a znalosť posúdenia miestnej lavínovej situácie.

Tendencia lavínového nebezpečenstva na najbližších 24 hodín: **zotrvalý stav.**

Zostavil: Mgr. Filip Kyzek, Stredisko lavínovej prevencie HZS v Jasnej.

23.01.2006











Pohorie:	Vysoké Tatry	Západné Tatry	Nízke Tatry	Veľká Fatra	Malá Fatra
Počasie:	jasno	jasno	jasno	jasno	jasno

Teplota:		-26 až -12 °C	-23 až -15 °C	-17 až -12 °C	-24 až -20 °C	-23 až -18 °C
smer:		 SV	 SV	 SV	 SV	 S
Vietor	rýchlosť:	35 až 55 km/h	25 až 45 km/h	55 až 65 km/h	10 až 30 km/h	35 až 65 km/h
	rýchlosť v nárazoch:	80 km/h	120 km/h	125 km/h	45 km/h	90 km/h
Sneh	nový za 24 hodín:	0 až 3 cm	0 až 0 cm	0 až 1 cm	0 až 0 cm	0 až poprašok cm
	celkom:	75 až 225 cm	75 až 185 cm	75 až 230 cm	65 až 170 cm	65 až 175 cm
Stupeň lavínového nebezpečenstva:		3 - zvýšené	3 - zvýšené	2 - mierne	2 - mierne	2 - mierne
Tendencia lavínového nebezpečenstva:		 zotrvalá	 zotrvalá	 stúpajúca	 zotrvalá	 zotrvalá

Dnes ráno bolo na horách krásne inverzné počasie - jasno. Výrazne sa ochladilo, teplota vzduchu sa pohybovala od -26 do -12 °C. Fúkal silný až prudký, prevažne severovýchodný vietor s rýchlosťou do 65 km/hod, v nárazoch dosahoval až silu orkánu do 125 km/hod. Za posledných 24 hodín pripadlo do 3 cm nového suchého snehu, za poslednú periódu sneženia napadlo na starý povrch od 10 do 40 cm snehu. Vplyvom silného vetra je sneh naďalej previevaný a ukladá sa do záveterných žľabov a strmých svahov, kde sú vytvorené málo stabilné snehové útvary (snehové vankúše, dosky a preveje).

Komentár: Vo vysokohorskom teréne Vysokých a Západných Tatier trvá zvýšené lavínové nebezpečenstvo t.j. 3. stupeň z 5-dielnej medzinárodnej stupnice. V ostatných pohoriach trvá mierne lavínové nebezpečenstvo - 2.stupeň. Uvoľnenie lavíny je možné už pri malom mechanickom zaťažení na extrémnych, strmých svahoch. Príležitostne je možný samovoľný výskyt malých a stredných lavín z nového naväťého snehu. Túry vyžadujú veľkú opatnosť a znalosť posúdenia miestnej lavínovej situácie. Tendencia lavínového nebezpečenstva na najbližších 24 hodín: **zotrvalý stav**. Zostavil: Ing. Roman Švanda, Stredisko lavínovej prevencie HZS v Jasnej.











24.01.2006

Pohorie:		Vysoké Tatry	Západné Tatry	Nízke Tatry	Veľká Fatra	Malá Fatra
Počasie:		jasno	jasno	jasno	jasno	jasno
Teplota:		-19 až -11 °C	-18 až -13 °C	-16 až -13 °C	-18 až -15 °C	-23 až -14 °C
smer:		 V	 V	 V	 S	 SV
Vietor	rýchlosť:	5 až 25 km/h	5 až 20 km/h	10 až 21 km/h	5 až 20 km/h	15 až 32 km/h
	rýchlosť v nárazoch:	-	-	-	-	-
Sneh	nový za 24 hodín:	0 až 0 cm	0 až 0 cm	0 až 0 cm	0 až 0 cm	0 až 0 cm
	celkom:	70 až 220 cm	70 až 185 cm	72 až 230 cm	63 až 170 cm	65 až 173 cm
Stupeň lavínového nebezpečenstva:		2 - mierne	2 - mierne	2 - mierne	2 - mierne	2 - mierne
Tendencia lavínového nebezpečenstva:		 zotrvalá	 zotrvalá	 zotrvalá	 klesajúca	 zotrvalá

Dnes ráno bolo na horách krásne inverzné počasie - jasno. Výrazné ochladenie trvá, teplota vzduchu sa pohybovala od -23 do -11 °C. Fúkal dosť čerstvý, prevažne severovýchodný vietor s rýchlosťou do 32 km/hod. Za posledných 24 hodín nový sneh nepripadol, ale za poslednú periódu sneženia napadlo na starý povrch od 10 do 40 cm nového snehu. Vplyvom silného vetra bol sneh previaty a uložený do záveterných žľabov a strmých svahov, kde sa vytvorili málo stabilné snehové útvary (snehové vankúše, dosky a preveje).

Komentár: Vo vysokohorskom teréne sa vytvorilo mierne lavínové nebezpečenstvo t.j. 2.stupeň z 5-dielnej medzinárodnej stupnice. Snehová pokrývka je na extrémnych, strmých svahoch len mierne spevnená, ináč všeobecne dobre spevnená. Uvoľnenie lavíny je možné pri mechanickom zaťažení na extrémnych, strmých svahoch. Väčšie samovoľne vzniknuté lavíny sa neočakávajú. Túry vyžadujú znalosť posúdenia miestnej lavínovej situácie. Tendencia lavínového nebezpečenstva na najbližších 24 hodín: **zotrvalý stav**. Zostavil: Ing. Roman Švanda, Stredisko lavínovej prevencie HZS v Jasnej.

25.01.2006










Pohorie:	Vysoké Tatry	Západné Tatry	Nízke Tatry	Veľká Fatra	Malá Fatra
Počasie:	jasno	jasno	jasno	jasno	jasno
Teplota:	-19 až -9 °C	-18 až -10 °C	-17 až -12 °C	-17 až -16 °C	-23 až -9 °C
smer:	 S	 JZ	 J	 S	 Z
Vietor	rýchlosť: 5 až 20 km/h	5 až 30 km/h	5 až 25 km/h	10 až 32 km/h	5 až 15 km/h
	rýchlosť v nárazoch: -	-	-	-	-
Sneh	nový za 24 hodín: 0 až 0 cm	0 až 0 cm	0 až 0 cm	0 až 0 cm	0 až 0 cm
	celkom: 70 až 220 cm	70 až 185 cm	70 až 230 cm	63 až 170 cm	65 až 173 cm
Stupeň lavínového nebezpečenstva:	2 - mierne	2 - mierne	2 - mierne	2 - mierne	2 - mierne
Tendencia lavínového nebezpečenstva:	 zotrvalá	 zotrvalá	 klesajúca	 klesajúca	 zotrvalá

Dnes ráno bolo na horách krásne inverzné počasie - jasno. Výrazné ochladenie trvá, teplota vzduchu sa pohybovala od -23 do -9 °C. Fúkal dosť čerstvý, premenlivý vietor s rýchlosťou do 32 km/hod. Za posledných 24 hodín nový sneh nepripadol. Vplyvom silného vetra bol sneh previaty a uložený do záveterných žľabov a strmých svahov, kde sa vytvorili málo stabilné snehové útvary (snehové vankúše, dosky a preveje).

Komentár: Vo vysokohorskom teréne trvá mierne lavínové nebezpečenstvo t.j. 2.stupeň z 5-dielnej medzinárodnej stupnice. Snehová pokrývka je na extrémnych, strmých svahoch len mierne spevnená, ináč všeobecne dobre spevnená. Uvoľnenie lavíny je možné pri mechanickom zaťažení na extrémnych, strmých svahoch. Väčšie samovoľne vzniknuté lavíny sa neočakávajú.

Tendencia lavínového nebezpečenstva na najbližších 24 hodín: **je zotrvalá.**
Zostavil: Ing. Roman Švanda, Stredisko lavínovej prevencie HZS v Jasnej.

26.01.2006











Pohorie:	Vysoké Tatry	Západné Tatry	Nízke Tatry	Veľká Fatra	Malá Fatra
Počasie:	polooblačno	polooblačno	jasno	jasno	jasno
Teplota:	-14 až -8 °C	-12 až -8 °C	-14 až -10 °C	-15 až -9 °C	-14 až -9 °C
smer:	 JZ	 JV	 JZ		 Z
Vietor	rýchlosť: 5 až 21 km/h	5 až 20 km/h	10 až 30 km/h	5 až 20 km/h	5 až 25 km/h
	rýchlosť v nárazoch: -	-	-	-	-
Sneh	nový za 24 hodín: -	-	-	-	-
	celkom: 70 až 215 cm	65 až 180 cm	70 až 225 cm	60 až 170 cm	65 až 170 cm
Stupeň lavínového nebezpečenstva:	2 - mierne	2 - mierne	2 - mierne	2 - mierne	2 - mierne
Tendencia lavínového nebezpečenstva:	 zotrvalá	 zotrvalá	 klesajúca	 zotrvalá	 klesajúca

Dnes ráno bolo na horách jasno až polooblačno. Ochladenie trvá, teplota vzduchu sa pohybovala od -15 do -8 °C. Fúkal dosť čerstvý, prevažne juhozápadný vietor s rýchlosťou do 35 km/hod. Nový sneh nepripadol. Vplyvom silného vetra bol sneh z poslednej periódy sneženia previaty a uložený do záveterných žľabov a strmých svahov, kde sú vytvorené menej stabilné snehové útvary (snehové vankúše, dosky a preveje). Povrch snehovej pokrývky je rôznorodý, strieda sa zľadovatela kôra, tvrdá snehová doska, prípadne premrznutý sypký sneh.

Komentár: Vo vysokohorskom teréne trvá mierne lavínové nebezpečenstvo t.j. 2.stupeň z 5-dielnej medzinárodnej stupnice. Snehová pokrývka je na extrémnych, strmých svahoch mierne spevnená, inak všeobecne dobre spevnená. Uvoľnenie lavíny je možné pri väčšom mechanickom zaťažení na extrémnych, strmých svahoch. Väčšie samovoľne vzniknuté lavíny sa neočakávajú, s výnimkou základových lavín na slnkom osvetlených svahoch s trávnatým podkladom.

Pri zohľadnení uvedených skutočností sú priaznivé podmienky na túry.
Tendencia lavínového nebezpečenstva na najbližších 24 hodín: **je zotrvalá.**
Zostavil: Juraj Settey, Stredisko lavínovej prevencie HZS v Jasnej.











27.01.2006

Pohorie:	Vysoké Tatry	Západné Tatry	Nízke Tatry	Veľká Fatra	Malá Fatra
Počasie:	jasno	polooblačno	jasno	jasno	jasno
Teplota:	-14 až -5 °C	-13 až -8 °C	-13 až -8 °C	-13 až -10 °C	-12 až -9 °C
smer:	 JZ	 J	 J	 JZ	 JZ
Vietor	rýchlosť: 5 až 21 km/h	5 až 25 km/h	10 až 30 km/h	5 až 25 km/h	5 až 25 km/h
	rýchlosť v nárazoch:	-	-	45 km/h	-
	nový za 24 hodín:	-	-	-	-
Sneh	celkom: 70 až 210 cm	65 až 180 cm	70 až 220 cm	60 až 170 cm	65 až 165 cm
Stupeň lavínového nebezpečenstva:	2 - mierne	2 - mierne	2 - mierne	2 - mierne	2 - mierne
Tendencia lavínového nebezpečenstva:	 zotrvalá	 zotrvalá	 klesajúca	 zotrvalá	 zotrvalá

Dnes ráno bolo na horách polojasno. Ochladenie trvá, teplota vzduchu sa pohybovala od -14 do -5 °C. Fúkal dosť čerstvý, prevažne juhozápadný vietor s rýchlosťou do 30 km/hod, v Nízkych Tatrách miestami v nárazoch do 50 km/h.. Nový sneh neprípadol. Sneh z poslednej periódy sneženia je uložený na záveterných žľaboch, muldách a strmých svahoch, kde sa nachádzajú menej stabilné snehové útvary (snehové vankúše, dosky a preveje). Povrch snehovej pokrývky je rôznorodý, strieda sa zľadovatelá kôra, tvrdá snehová doska, prípadne premrznutý sypký sneh.

Komentár: Vo vysokohorskom teréne trvá mierne lavínové nebezpečenstvo t.j. 2.stupeň z 5-dielnej medzinárodnej stupnice. Snehová pokrývka je na extrémnych, strmých svahoch mierne spevnená, inak všeobecne dobre spevnená. Ojedinele je možné uvoľnenie lavíny pri väčšom mechanickom zaťažení na extrémnych, strmých svahoch. Väčšie samovoľne vzniknuté lavíny sa neočakávajú, s výnimkou základových lavín na slnkom osvetlených svahoch s trávnatým podkladom. Pri zohľadnení uvedených skutočností sú priaznivé podmienky na túry. Tendencia lavínového nebezpečenstva na najbližších 24 hodín: **je zotrvalá**. Zostavil: Juraj Settey, Stredisko lavínovej prevencie HZS v Jasnej.











28.01.2006

Pohorie:	Vysoké Tatry	Západné Tatry	Nízke Tatry	Veľká Fatra	Malá Fatra
Počasie:	jasno	jasno	jasno	jasno	jasno
Teplota:	-15 až -8 °C	-15 až -7 °C	-15 až -7 °C	-12 až -9 °C	-18 až -9 °C
smer:	 SZ	 SZ	 Z	 SZ	 Z
Vietor	rýchlosť: 5 až 25 km/h	5 až 21 km/h	5 až 30 km/h	10 až 25 km/h	10 až 32 km/h
	rýchlosť v nárazoch:	-	-	-	-
	nový za 24 hodín:	0 až 0 cm	0 až 0 cm	0 až 0 cm	0 až 0 cm
Sneh	celkom: 65 až 205 cm	60 až 175 cm	70 až 220 cm	55 až 165 cm	65 až 165 cm
Stupeň lavínového nebezpečenstva:	2 - mierne	2 - mierne	2 - mierne	2 - mierne	2 - mierne
Tendencia lavínového nebezpečenstva:	 zotrvalá	 zotrvalá	 klesajúca	 klesajúca	 klesajúca

Dnes ráno bolo na horách jasno. Ochladenie trvá, teplota vzduchu sa pohybovala od -15 do -7 °C. Fúkal dosť čerstvý, prevažne severozápadný vietor s rýchlosťou do 32 km/hod. Nový sneh neprípadol. Sneh z poslednej periódy sneženia je uložený na záveterných žľaboch, muldách a strmých svahoch, kde sa nachádzajú menej stabilné snehové útvary (snehové vankúše, dosky a preveje). Povrch snehovej pokrývky je rôznorodý, strieda sa zľadovatelá kôra, tvrdá snehová doska, prípadne premrznutý sypký sneh.

Komentár: Vo vysokohorskom teréne trvá mierne lavínové nebezpečenstvo t.j. 2.stupeň z 5-dielnej medzinárodnej stupnice. Snehová pokrývka je na ojedinelých extrémnych, strmých svahoch mierne spevnená, inak všeobecne dobre spevnená. Ojedinele je možné uvoľnenie lavíny pri väčšom mechanickom zaťažení na extrémnych, strmých svahoch. Väčšie samovoľne vzniknuté lavíny sa neočakávajú, s výnimkou základových lavín na slnkom osvetlených svahoch s trávnatým podkladom. Pri zohľadnení uvedených skutočností sú priaznivé podmienky na túry. Tendencia lavínového nebezpečenstva na najbližších 24 hodín: **je klesajúca**. Zostavil: Ing. Roman Švanda, Stredisko lavínovej prevencie HZS v Jasnej.

29.01.2006











Pohorie:	Vysoké Tatry	Západné Tatry	Nízke Tatry	Veľká Fatra	Malá Fatra
Počasie:	polooblačno	polooblačno	polooblačno	jasno	jasno
Teplota:	-14 až -5 °C	-14 až -7 °C	-9 až -4 °C	-14 až -6 °C	-17 až -8 °C
smer:	 SZ	 S	 S	 S	 S
Vietor	rýchlosť: 10 až 35 km/h	5 až 21 km/h	10 až 35 km/h	5 až 20 km/h	5 až 20 km/h
	rýchlosť v nárazoch: 50 km/h	-	50 km/h	-	-
Sneh	nový za 24 hodín: 0 až 0 cm	0 až 0 cm	0 až 0 cm	0 až 0 cm	0 až 0 cm
	celkom: 60 až 200 cm	55 až 175 cm	65 až 210 cm	55 až 165 cm	65 až 165 cm
Stupeň lavínového nebezpečenstva:	2 - mierne	1 - malé	1 - malé	1 - malé	1 - malé
Tendencia lavínového nebezpečenstva:	 klesajúca	 stúpajúca	 stúpajúca	 stúpajúca	 stúpajúca

Dnes ráno bolo na horách jasno až polooblačno. Teplota vzduchu sa pohybovala od -17 do -4 °C. Fúkal čerstvý, prevažne severný vietor s rýchlosťou do 35 km/hod, v nárazoch silný až do 50 km/h. Nový sneh nepripadol. Sneh z poslednej periódy sneženia je uložený na záveterných žľaboch, mŕdách a strmých svahoch, kde sa nachádzajú menej stabilné snehové útvary (snehové vankúše, dosky a preveje). Povrch snehovej pokrývky je rôznorodý, strieda sa zľadovatelá kôra, tvrdá snehová doska, prípadne premrznutý sypký sneh.

Komentár:

Vo vysokohorskom teréne sa vytvorilo malé lavínové nebezpečenstvo t.j. 1.stupeň z 5-dielnej medzinárodnej stupnice, len vo Vysokých Tatrách naďalej trvá mierne lav. nebezpečenstvo t.j. 2 stupeň. Snehová pokrývka je všeobecne dobre spevnená a stabilná. Ojedinele je možné uvoľnenie malej lavíny alebo splazu pri veľkom mechanickom zaťažení na extrémnych, strmých svahoch. Samovoľne vzniknuté lavíny sa neočakávajú, s výnimkou základových lavín na slnkom osvetlených svahoch s trávnatým podkladom. Pri zohľadnení uvedených skutočností sú priaznivé podmienky na túry. Tendencia lavínového nebezpečenstva na najbližších 24 hodín: **je pri oteplení stúpajúca**. Zostavil: Ing. Roman Švanda, Stredisko lavínovej prevencie HZS v Jasnej.

30.01.2006











Pohorie:	Vysoké Tatry	Západné Tatry	Nízke Tatry	Veľká Fatra	Malá Fatra
Počasie:	polooblačno	polooblačno	jasno	jasno	jasno
Teplota:	-9 až -1 °C	-13 až -3 °C	-10 až -2 °C	-7 až -2 °C	-15 až -2 °C
smer:	 S	 S	 S	 S	 S
Vietor	rýchlosť: 5 až 20 km/h	5 až 20 km/h	10 až 21 km/h	5 až 15 km/h	5 až 10 km/h
	rýchlosť v nárazoch: 50 km/h	-	45 km/h	-	-
Sneh	nový za 24 hodín: -	-	-	-	-
	celkom: 60 až 200 cm	55 až 175 cm	65 až 210 cm	55 až 165 cm	65 až 165 cm
Stupeň lavínového nebezpečenstva:	2 - mierne	1 - malé	1 - malé	2 - mierne	2 - mierne
Tendencia lavínového nebezpečenstva:	 zotrvalá	 stúpajúca	 stúpajúca	 zotrvalá	 zotrvalá

Dnes ráno bolo na horách jasno až polooblačno s typicky inverzným počasím. Teplota vzduchu sa pohybovala od -15 do -2 °C. Fúkal mierny, v Nízkych Tatrách čerstvý, prevažne severný vietor s rýchlosťou do 36 km/hod. Nový sneh nepripadol. Sneh z poslednej periódy sneženia je uložený v záveterných žľaboch, mŕdách a strmých svahoch, kde sa nachádzajú menej stabilné snehové útvary (snehové vankúše, dosky a preveje). Povrch snehovej pokrývky je rôznorodý, strieda sa zľadovatelá kôra, tvrdá snehová doska, prípadne premrznutý sypký sneh.

Komentár:

Vo vysokohorskom teréne Vysokých Tatier, Malej a Veľkej Fatry sa vytvorilo mierne lavínové nebezpečenstvo, t.j. 2. stupeň z 5-dielnej medzinárodnej stupnice. V Nízkych a Západných Tatrách naďalej trvá malé lavínové nebezpečenstvo, t.j. 1. stupeň z medzinárodnej stupnice. Snehová pokrývka je všeobecne dobre spevnená a stabilná. Ojedinele je možné uvoľnenie malej lavíny alebo splazu pri veľkom mechanickom zaťažení na extrémne strmých svahoch. Samovoľne vzniknuté lavíny sa neočakávajú, s výnimkou základových lavín na slnkom osvetlených svahoch s trávnatým podkladom. Pri zohľadnení lokálnych podmienok sú priaznivé podmienky na túry. Tendencia lavínového nebezpečenstva na najbližších 24 hodín: **pri poľudňajšom oteplení stúpajúca**. Zostavil: Ing. Milan Lizuch, Stredisko lavínovej prevencie HZS v Jasnej.

31.01.2006











Pohorie:	Vysoké Tatry	Západné Tatry	Nízke Tatry	Veľká Fatra	Malá Fatra
Počasie:	polooblačno	jasno	jasno	jasno	jasno
Teplota:	-8 až 0 °C	-8 až -1 °C	-8 až -1 °C	-6 až 0 °C	-9 až -2 °C
smer:	 SZ	 S	 S	 S	 S
Vietor	rýchlosť: 5 až 35 km/h	5 až 32 km/h	5 až 45 km/h	5 až 30 km/h	5 až 30 km/h
	rýchlosť v nárazoch: -	-	-	-	-
	nový za 24 hodín: -	-	-	-	-
Sneh	celkom: 55 až 200 cm	50 až 175 cm	60 až 205 cm	50 až 165 cm	60 až 165 cm
Stupeň lavínového nebezpečenstva:	2 - mierne	2 - mierne	2 - mierne	2 - mierne	2 - mierne
Tendencia lavínového nebezpečenstva:	 zotrvalá	 zotrvalá	 zotrvalá	 zotrvalá	 zotrvalá

Dnes ráno bolo na horách takmer jasno s typicky inverzným počasím. Teplota vzduchu sa pohybovala od -9 do 0 °C. Fúkal čerstvý prevažne severný vietor s rýchlosťou do 35 km/hod, v Nízkych Tatrách miestami do 50 km/hod. Vplyvom nízkych nočných teplôt sa v snehovej pokrývke vytvárajú vrstvy hranatozrného snehu. Povrch snehovej pokrývky je rôznorodý, strieda sa zľadovatelá kôra, tvrdá snehová doska, prípadne premrznutý sypký sneh. **Vo vysokohorskom teréne trvá mierne lavínové nebezpečenstvo, t.j. 2. stupeň z 5-dielnej medzinárodnej stupnice.**

Komentár:

Snehová pokrývka je všeobecne dobre spevnená, na trávnatých svahoch menej stabilná. Ojedinele je možné uvoľnenie malej lavíny alebo splazu pri veľkom mechanickom zaťažení na extrémne strmých svahoch. Samovoľne vzniknuté lavíny sa neočakávajú, s výnimkou základových lavín na slnkom osvetlených svahoch s trávnatým podkladom. Pri zohľadnení lokálnych podmienok sú priaznivé podmienky na túry. Tendencia lavínového nebezpečenstva na najbližších 24 hodín: **zotrvalý stav.** Zostavil: Mgr. Filip Kyzek, Stredisko lavínovej prevencie HZS v Jasnej.

01.02.2006











Pohorie:	Vysoké Tatry	Západné Tatry	Nízke Tatry	Veľká Fatra	Malá Fatra
Počasie:	jasno	jasno	jasno	jasno	jasno
Teplota:	-7 až -1 °C	-7 až -3 °C	-8 až 2 °C	-5 až 0 °C	-12 až 0 °C
smer:	 S	 S	 S	 SV	 SZ
Vietor	rýchlosť: 5 až 20 km/h	5 až 30 km/h	20 až 32 km/h	10 až 20 km/h	5 až 20 km/h
	rýchlosť v nárazoch: 45 km/h	-	60 km/h	-	-
	nový za 24 hodín: -	-	-	-	-
Sneh	celkom: 55 až 200 cm	50 až 175 cm	60 až 205 cm	50 až 165 cm	60 až 165 cm
Stupeň lavínového nebezpečenstva:	2 - mierne	2 - mierne	2 - mierne	2 - mierne	2 - mierne
Tendencia lavínového nebezpečenstva:	 zotrvalá	 zotrvalá	 zotrvalá	 zotrvalá	 zotrvalá

Dnes ráno bolo na horách jasno s typicky inverzným počasím. Teplota vzduchu sa pohybovala od -12 do 2 °C. Fúkal čerstvý prevažne severný vietor s rýchlosťou do 35 km/hod, v Nízkych Tatrách v nárazoch až prudký do 60 km/hod. Vplyvom nízkych nočných teplôt sa v snehovej pokrývke vytvárajú vrstvy hranatozrného snehu. Povrch snehovej pokrývky je rôznorodý, strieda sa zľadovatelá kôra, tvrdá snehová doska, prípadne premrznutý sypký sneh. **Vo vysokohorskom teréne trvá mierne lavínové nebezpečenstvo, t.j. 2. stupeň z 5-dielnej medzinárodnej stupnice.**

Komentár:

Snehová pokrývka je všeobecne dobre spevnená, na trávnatých svahoch menej stabilná. Ojedinele je možné uvoľnenie malej lavíny alebo splazu pri veľkom mechanickom zaťažení na extrémne strmých svahoch. Samovoľne vzniknuté lavíny sa neočakávajú, s výnimkou základových lavín na slnkom osvetlených svahoch s trávnatým podkladom. Pri zohľadnení lokálnych podmienok sú priaznivé podmienky na túry. Tendencia lavínového nebezpečenstva na najbližších 24 hodín: **zotrvalý stav.** Zostavil: Ing. Milan Lizuch, Stredisko lavínovej prevencie HZS v Jasnej.

02.02.2006

Pohorie:	Vysoké Tatry	Západné Tatry	Nízke Tatry	Veľká Fatra	Malá Fatra
Počasie:	polooblačno	polooblačno	polooblačno	polooblačno	polooblačno
Teplota:	-7 až 2 °C	-6 až 2 °C	-6 až 1 °C	-5 až 1 °C	-5 až 1 °C
smer:	 SZ	 S	 S	 S	 S
Vietor	rýchlosť: 5 až 45 km/h	5 až 35 km/h	10 až 55 km/h	5 až 35 km/h	5 až 35 km/h
	rýchlosť v nárazoch: -	-	-	-	-
	nový za 24 hodín: -	-	-	-	-
Sneh	celkom: 50 až 195 cm	50 až 175 cm	55 až 200 cm	50 až 160 cm	55 až 160 cm
Stupeň lavínového nebezpečenstva:	2 - mierne	2 - mierne	2 - mierne	2 - mierne	2 - mierne
Tendencia lavínového nebezpečenstva:	 zotrvalá	 zotrvalá	 zotrvalá	 zotrvalá	 zotrvalá

Dnes ráno bolo na horách polojasno až zamračené, naďalej s inverzným počasím. Teplota vzduchu sa pohybovala od -7 do 2 °C. Fúkal čerstvý až silný, prevažne severný vietor s rýchlosťou do 50 km/hod. Vplyvom nízkych nočných teplôt sa v snehovej pokrývke vytvárajú vrstvy hranatozrného snehu. Povrch snehovej pokrývky je rôznorodý, strieda sa zľadovatelá kôra, tvrdá snehová doska, prípadne premrznutý sypký sneh.

Vo vysokohorskom teréne trvá mierne lavínové nebezpečenstvo, t.j. 2. stupeň z 5-dielnej medzinárodnej stupnice.

Komentár:











Snehová pokrývka je všeobecne dobre spevnená, na trávnatých svahoch menej stabilná. Uvoľnenie lavíny je možné pri veľkom mechanickom zaťažení na strmých svahoch so sklonom nad 40°. Pri oteplení je ojedinele možný samovoľný výskyt základových lavín na slnkom osvetlených svahoch s trávnatým podkladom.

Pri zohľadnení lokálnych podmienok sú priaznivé podmienky na túry.

Tendencia lavínového nebezpečenstva na najbližších 24 hodín: **zotrvalý stav.**

Zostavil: Mgr. Filip Kyzek, Stredisko lavínovej prevencie HZS v Jasnej.

03.02.2006

Pohorie:	Vysoké Tatry	Západné Tatry	Nízke Tatry	Veľká Fatra	Malá Fatra
Počasie:	jasno	polooblačno	jasno	jasno	jasno
Teplota:	-9 až -2 °C	-8 až -2 °C	-8 až -2 °C	-7 až -1 °C	-7 až -2 °C
smer:	 SZ	 S	 SZ	 S	 SZ
Vietor	rýchlosť: 5 až 32 km/h	5 až 25 km/h	10 až 45 km/h	5 až 35 km/h	10 až 35 km/h
	rýchlosť v nárazoch: -	-	-	-	-
	nový za 24 hodín: -	-	-	-	-
Sneh	celkom: 50 až 195 cm	50 až 170 cm	55 až 200 cm	50 až 160 cm	55 až 160 cm
Stupeň lavínového nebezpečenstva:	2 - mierne	2 - mierne	2 - mierne	2 - mierne	2 - mierne
Tendencia lavínového nebezpečenstva:	 zotrvalá	 zotrvalá	 zotrvalá	 zotrvalá	 zotrvalá

Dnes ráno bolo na horách jasno až polooblačno, naďalej s inverzným počasím. Teplota vzduchu sa pohybovala od -9 do -1 °C. Fúkal čerstvý, prevažne severozápadný vietor s rýchlosťou do 45 km/hod. Vplyvom nízkych nočných teplôt sa v snehovej pokrývke vytvárajú vrstvy hranatozrného snehu. Povrch snehovej pokrývky je rôznorodý, strieda sa zľadovatelá kôra, tvrdá snehová doska, prípadne premrznutý sypký sneh a povrchová inováť.

Vo vysokohorskom teréne trvá mierne lavínové nebezpečenstvo, t.j. 2. stupeň z 5-dielnej medzinárodnej stupnice.

Komentár:











Snehová pokrývka je všeobecne dobre spevnená, na trávnatých svahoch menej stabilná. Uvoľnenie lavíny je možné pri veľkom mechanickom zaťažení na strmých svahoch so sklonom nad 40°. Pri oteplení je ojedinele možný samovoľný výskyt základových lavín na slnkom osvetlených svahoch s trávnatým podkladom.

Pri zohľadnení lokálnych podmienok sú priaznivé podmienky na túry.

Tendencia lavínového nebezpečenstva na najbližších 24 hodín: **zotrvalý stav.**

Zostavil: Mgr. Filip Kyzek, Stredisko lavínovej prevencie HZS v Jasnej.

04.02.2006

Pohorie:	Vysoké Tatry	Západné Tatry	Nízke Tatry	Veľká Fatra	Malá Fatra
Počasie:	polooblačno	polooblačno	polooblačno	hmla	hmla
Teplota:	-15 až -8 °C	-14 až -10 °C	-13 až -10 °C	-10 až -9 °C	-13 až -9 °C
smer:	 SZ	 SV	 S	 SZ	 SZ
Vietor	rýchlosť: 30 až 35 km/h	15 až 21 km/h	30 až 35 km/h	35 až 45 km/h	10 až 25 km/h
rýchlosť v nárazoch:	50 km/h	-	45 km/h	55 km/h	-
Sneh	nový za 24 hodín: 0 až poprašok cm	-	0 až poprašok cm	-	-
celkom:	50 až 195 cm	50 až 160 cm	50 až 190 cm	50 až 150 cm	50 až 150 cm
Stupeň lavínového nebezpečenstva:	2 - mierne	2 - mierne	1 - malé	2 - mierne	2 - mierne
Tendencia lavínového nebezpečenstva:	 zotrvalá	 zotrvalá	 stúpajúca	 zotrvalá	 zotrvalá

Dnes ráno bolo nad hranicou 1800 m.n.m jasno až polooblačno, pod touto hranicou bolo zamračené, hmlisto a slabo snežilo. Opäť sa ochladilo, teplota vzduchu sa pohybovala od -15 do -8 °C. Fúkal silný severozápadný vietor s rýchlosťou do 45 km/hod., v nárazoch až do 55 km/hod. Vplyvom nízkych nočných teplôt sa v snehovej pokrývke vytvorili vrstvy hranatozrného snehu. Povrch snehovej pokrývky je rôznorodý, strieda sa zľadovatelá kôra, tvrdá snehová doska, prípadne premrznutý sypký sneh a povrchová inovät.

Vo vysokohorskom teréne trvá mierne lavínové nebezpečenstvo, t.j. 2. stupeň z 5-dielnej medzinárodnej stupnice.











Snehová pokrývka je všeobecne dobre spevnená, na trávnatých svahoch menej stabilná. Nepredpokladá sa výskyt väčších samovoľných lavín. Pri veľkom mechanickom zaťažení je možný odtrh snehových dosiek na strmých svahoch so sklonom nad 40°.

Pri zohľadnení lokálnych podmienok sú priaznivé podmienky na túry.

Tendencia lavínového nebezpečenstva na najbližších 24 hodín: **v dôsledku očakávaných zrážok stúpajúca tendencia.**

Zostavil: Ing.Ján Peťo, Stredisko lavínovej prevencie HZS v Jasnej.

05.02.2006

Pohorie:	Vysoké Tatry	Západné Tatry	Nízke Tatry	Veľká Fatra	Malá Fatra
Počasie:	jasno	jasno	jasno	jasno	jasno
Teplota:	-21 až -14 °C	-19 až -16 °C	-18 až -15 °C	-15 až -12 °C	-19 až -17 °C
smer:	 S	 SV	 SV	 S	 SV
Vietor	rýchlosť: 20 až 32 km/h	20 až 25 km/h	32 až 40 km/h	35 až 45 km/h	35 až 45 km/h
rýchlosť v nárazoch:	-	-	55 km/h	-	-
Sneh	nový za 24 hodín: poprašok až 10 cm	5 až 10 cm	5 až 10 cm	0 až poprašok cm	3 až 5 cm
celkom:	60 až 195 cm	60 až 170 cm	50 až 200 cm	50 až 150 cm	50 až 150 cm
Stupeň lavínového nebezpečenstva:	1 - malé	1 - malé	1 - malé	1 - malé	1 - malé
Tendencia lavínového nebezpečenstva:	 stúpajúca	 stúpajúca	 zotrvalá	 zotrvalá	 zotrvalá

Dnes ráno bolo na hrebeňoch hôr jasno. Ochladenie trvá, teplota vzduchu sa pohybovala od -21 do -12 °C. Fúkal čerstvý severovýchodný vietor s rýchlosťou do 40 km/hod., v nárazoch až do 45 km/hod. Vplyvom predchádzajúceho teplejšieho inverzného počasia a následného ochladenia sa vrchné vrstvy snehovej pokrývky stabilizovali. Na pevnom povrchu starej snehovej pokrývky sa nachádza vrstva nového prachového snehu do 10 cm.

Vo vysokohorskom teréne trvá malé lavínové nebezpečenstvo, t.j. 1. stupeň z 5-dielnej medzinárodnej stupnice.

Snehová pokrývka je všeobecne dobre spevnená. Nepredpokladá sa výskyt väčších lavín. Podmienky na túry sú dobré.











Tendencia lavínového nebezpečenstva na najbližších 24 hodín: **V poľudňajších hodinách na slnkom osvetlených svahoch stúpajúca.**

Zostavil: Ing.Ján Peťo, Stredisko lavínovej prevencie HZS v Jasnej.

Komentár:

06.02.2006

07.02.2006

Pohorie:	Vysoké Tatry	Západné Tatry	Nízke Tatry	Veľká Fatra	Malá Fatra
Počasie:	jasno	jasno	jasno	jasno	polooblačno
Teplota:	-23 až -15 °C	-20 až -15 °C	-19 až -15 °C	-18 až -16 °C	-19 až -20 °C
smer:	 S	 SV	 SV	 S	 S
Vietor	rýchlosť: 5 až 25 km/h	5 až 30 km/h	5 až 32 km/h	5 až 25 km/h	5 až 30 km/h
	rýchlosť v nárazoch: -	-	-	-	-
Sneh	nový za 24 hodín: 0 až poprašok cm	-	0 až poprašok cm	-	-
	celkom: 60 až 195 cm	60 až 170 cm	50 až 200 cm	50 až 150 cm	50 až 150 cm
Stupeň lavínového nebezpečenstva:	1 - malé	1 - malé	1 - malé	1 - malé	1 - malé
Tendencia lavínového nebezpečenstva:	 stúpajúca	 stúpajúca	 zotrvalá	 zotrvalá	 zotrvalá

Dnes ráno bolo na hrebeňoch hôr jasno až polojasno. Ochladenie trvá, teplota vzduchu sa pohybovala od -23 do -15 °C. Fúkal čerstvý severný až severovýchodný vietor s rýchlosťou do 40 km/hod. Vplyvom predchádzajúceho teplejšieho inverzného počasia a následného ochladenia sa vrchné vrstvy snehovej pokrývky stabilizovali. Na pevnom povrchu starej snehovej pokrývky sa nachádza vrstva nového prachového snehu do 10 cm..











Vo vysokohorskom teréne trvá malé lavínové nebezpečenstvo, t.j. 1. stupeň z 5-dielnej medzinárodnej stupnice.

Snehová pokrývka je všeobecne dobre spevnená. Nepredpokladá sa výskyt lavín s výnimkou snehových zosuvov.

Podmienky na túry sú dobré.

Tendencia lavínového nebezpečenstva na najbližších 24 hodín: **V poľudňajších hodinách na slinkom osvetlených svahoch stúpajúca.**

Zostavil: Mgr. Filip Kyzek, Stredisko lavínovej prevencie HZS v Jasnej.

Pohorie:	Vysoké Tatry	Západné Tatry	Nízke Tatry	Veľká Fatra	Malá Fatra
Počasie:	zamračené	zamračené	zamračené	zamračené	hmla
Teplota:	-15 až -11 °C	-12 až -9 °C	-12 až -9 °C	-13 až -10 °C	-15 až -10 °C
smer:	 Z	 Z	 Z	 Z	 SZ
Vietor	rýchlosť: 10 až 30 km/h	10 až 30 km/h	15 až 30 km/h	10 až 25 km/h	15 až 30 km/h
	rýchlosť v nárazoch: 45 km/h	50 km/h	55 km/h	35 km/h	35 km/h
	nový za 24 hodín: -	-	-	-	-
Sneh					
	celkom: 60 až 195 cm	60 až 170 cm	50 až 200 cm	50 až 150 cm	50 až 150 cm
Stupeň lavínového nebezpečenstva:	1 - malé	1 - malé	1 - malé	1 - malé	1 - malé
Tendencia lavínového nebezpečenstva:	 stúpajúca	 stúpajúca	 stúpajúca	 stúpajúca	 stúpajúca

Dnes ráno bolo na hrebeňoch hôr zamračené, zvířený sneh, začínalo slaboznežiť. Teplota vzduchu sa pohybovala od -15 do -9 °C. Fúkal dosť čerstvý západný vietor s rýchlosťou do 30 km/hod, v nárazoch silný do 50 km/h. Nový sneh neprípadol. Vrchné vrstvy snehovej pokrývky sú stabilizované. Povrch snehovej pokrývky je rôznorodý, tvorí ho vrstva nového prachového snehu do 10 cm, miestami sú tvrdé snehové dosky, vyskytuje sa kôra, alebo tvrdý zladovateľný sneh..

Vo vysokohorskom teréne trvá malé lavínové nebezpečenstvo, t.j. 1. stupeň z 5-dielnej medzinárodnej stupnice.










Snehová pokrývka je všeobecne dobre spevnená. Nepredpokladá sa výskyt lavín s výnimkou snehových zosuvov.

Podmienky na túry sú dobré.

Tendencia lavínového nebezpečenstva na najbližších 24 hodín: **Pri snežení a vetre stúpajúca!**

Zostavil: Juraj Setty , Stredisko lavínovej prevencie HZS v Jasnej.

08.02.2006

Pohorie:	Vysoké Tatry	Západné Tatry	Nízke Tatry	Veľká Fatra	Malá Fatra
Počasie:	polooblačno	zamračené	zvírený sneh	zamračené	hmla
Teplota:	-11 až -2 °C	-9 až -3 °C	-9 až -3 °C	-5 až -2 °C	-6 až -4 °C
smer:	 SZ	 SZ	 S		 SZ
Vietor					
rýchlosť:	5 až 32 km/h	5 až 30 km/h	10 až 32 km/h	10 až 30 km/h	10 až 30 km/h
rýchlosť v nárazoch:	-	-	45 km/h	35 km/h	45 km/h
Sneh					
nový za 24 hodín:	10 až 20 cm	8 až 15 cm	3 až 10 cm	5 až 10 cm	5 až 15 cm
celkom:	65 až 210 cm	65 až 180 cm	55 až 210 cm	55 až 155 cm	55 až 160 cm
Stupeň lavínového nebezpečenstva:	2 - mierne	2 - mierne	2 - mierne	2 - mierne	2 - mierne
Tendencia lavínového nebezpečenstva:	 stúpajúca	 stúpajúca	 zotrvalá	 zotrvalá	 zotrvalá

Dnes ráno bolo na hrebeňoch hôr takmer zamračené, zvířený sneh, miestami hmla, alebo slabo snežilo. Teplota vzduchu sa pohybovala od -11 do -2 °C. Fúkal dosť čerstvý severozápadný vietor s rýchlosťou do 30 km/hod, v nárazoch miestami do 50 km/h. Za uplynulých 24h pripadlo od 10cm do 20cm nového snehu. Vplyvom vetra sa z nového snehu vytvárajú na záveterných svahoch, žľaboch muldách menej stabilné snehové útvary na povrchu starej snehovej pokrývky.

Vo vysokohorskom teréne sa vytvorilo mierne lavínové nebezpečenstvo, t.j. 2. stupeň z 5-dielnej medzinárodnej stupnice.











Snehová pokrývka je na strmých extrémnych svahoch len mierne spevnená, inak všeobecne dobre spevnená. Možný ojedinelý lavín pri mechanickom zaťažení na svahoch so sklonom nad 40st. Nepredpokladá sa výskyt väčších samovolných lavín s výnimkou menších snehových zosuvov.

Pri zohľadnení lokálnych podmienok sú vhodné podmienky na túry.

Tendencia lavínového nebezpečenstva na najbližších 24 hodín: **stúpajúca.**

Zostavil: Juraj Settey , Stredisko lavínovej prevencie HZS v Jasnej.

09.02.2006

Pohorie:	Vysoké Tatry	Západné Tatry	Nízke Tatry	Veľká Fatra	Malá Fatra
Počasie:	slabé sneženie	slabé sneženie	slabé sneženie	hmla	hmla
Teplota:	-14 až -6 °C	-10 až -5 °C	-11 až -7 °C	-7 až -3 °C	-6 až -3 °C
smer:	 Z	 SZ	 SZ	 Z	 SZ
Vietor					
rýchlosť:	5 až 25 km/h	5 až 21 km/h	10 až 30 km/h	5 až 15 km/h	5 až 20 km/h
rýchlosť v nárazoch:	-	-	45 km/h	-	45 km/h
Sneh					
nový za 24 hodín:	3 až 5 cm	1 až 5 cm	1 až 5 cm	5 až 10 cm	1 až 3 cm
celkom:	65 až 215 cm	65 až 180 cm	60 až 210 cm	60 až 160 cm	55 až 165 cm
Stupeň lavínového nebezpečenstva:	2 - mierne	2 - mierne	2 - mierne	2 - mierne	2 - mierne
Tendencia lavínového nebezpečenstva:	 stúpajúca	 zotrvalá	 zotrvalá	 zotrvalá	 zotrvalá

Dnes ráno bolo na hrebeňoch hôr zamračené, miestami hmla, alebo slabo snežilo. Teplota vzduchu sa pohybovala od -14 do -3 °C. Fúkal mierny, severozápadný vietor s rýchlosťou do 25 km/hod, v nárazoch čerstvý do 45 km/h. Za uplynulých 24h pripadlo od 1cm do 5cm nového snehu, za periódu sneženia miestami cez 30cm nového snehu. Na povrchu starej snehovej pokrývky sú vplyvom vetra vytvorené na záveterných svahoch, žľaboch muldách a kuloároch málo stabilné snehové útvary (sneh. vankúše, sneh. dosky, preveje). Povrch snehovej pokrývky je veľmi rôznorodý, miestami tvrdá snehová doska, alebo zlaovateľá kôra, so závejami nového snehu. Vo vnútri snehovej pokrývky sa nachádzajú menej stabilné vrstvy hranatozrného snehu.

Vo vysokohorskom teréne trvá mierne lavínové nebezpečenstvo, t.j. 2. stupeň z 5-dielnej medzinárodnej stupnice.











Snehová pokrývka je na strmých extrémnych svahoch len mierne spevnená. Možný výskyt lavín pri mechanickom zaťažení na svahoch so sklonom nad 40st. Nepredpokladá sa výskyt väčších samovolných lavín s výnimkou menších snehových zosuvov.

Podmienky na túry sa zhoršili.

Tendencia lavínového nebezpečenstva na najbližších 24 hodín: **stúpajúca.**

Zostavil: Juraj Settey , Stredisko lavínovej prevencie HZS v Jasnej.

10.02.2006

Pohorie:	Vysoké Tatry	Západné Tatry	Nízke Tatry	Veľká Fatra	Malá Fatra
Počasie:	polooblačno	polooblačno	polooblačno	hmla	hmla
Teplota:	-17 až -11 °C	-13 až -7 °C	-13 až -7 °C	-8 až -5 °C	-9 až -5 °C
smer:	 JZ	 JZ	 Z	 SZ	 Z
Viator	rýchlosť: 5 až 20 km/h	5 až 25 km/h	5 až 21 km/h	5 až 30 km/h	5 až 21 km/h
rýchlosť v nárazoch:	-	-	35 km/h	-	-
Sneh	nový za 24 hodín: 5 až 20 cm	2 až 5 cm	2 až 6 cm	5 až 10 cm	4 až 10 cm
celkom:	70 až 225 cm	65 až 185 cm	65 až 210 cm	65 až 165 cm	60 až 170 cm
Stupeň lavínového nebezpečenstva:	2 - mierne	2 - mierne	2 - mierne	2 - mierne	2 - mierne
Tendencia lavínového nebezpečenstva:	 stúpajúca	 stúpajúca	 zotrvalá	 zotrvalá	 stúpajúca

Dnes ráno bolo na hrebeňoch Tatier polooblačno, vo Fatrách hmla. Ochladilo sa. Teplota vzduchu sa pohybovala od -17 do -5 °C. Fúkal mierny, prevažne juhozápadný vietor s rýchlosťou do 25 km/hod. Za uplynulých 24h pripadlo od 1cm do 18cm nového snehu, za periódu sneženia miestami cez 40cm nového snehu. Na povrchu starej snehovej pokrývky sú vplyvom vetra vytvorené na záveterných svahoch, žľaboch muldách a kuloároch málo stabilné snehové útvary (sneh. vankúše, sneh. dosky, preveje). Povrch snehovej pokrývky je veľmi rôznorodý, strieda sa tvrdá snehová doska, alebo zlaovatelia kôra, na povrchu so závejami nového snehu. Vo vnútri snehovej pokrývky sa nachádzajú menej stabilné vrstvy hranatozrného snehu.











Vo vysokohorskom teréne trvá mierne lavínové nebezpečenstvo, t.j. 2. stupeň - zo stúpajúcou tendenciou - z 5-dielnej medzinárodnej stupnice.

Snehová pokrývka je na viacerých strmých extrémnych svahoch len mierne až slabo spevnená. Možný výskyt lavín už malom mechanickom zaťažení na svahoch so sklonom nad 35st. Miestami sa môžu vyskytnúť aj menšie samovoľné lavíny z nového naviatého snehu. Podmienky na túry sa zhoršili.

Tendencia lavínového nebezpečenstva na najbližších 24 hodín: **stúpajúca!**

Zostavil: Juraj Settey, Stredisko lavínovej prevencie HZS v Jasnej.

11.02.2006

Pohorie:	Vysoké Tatry	Západné Tatry	Nízke Tatry	Veľká Fatra	Malá Fatra
Počasie:	slabé sneženie	slabé sneženie	slabé sneženie	hmla	hmla
Teplota:	-18 až -10 °C	-13 až -8 °C	-13 až -10 °C	-12 až -8 °C	-12 až -10 °C
smer:	 SZ	 SV	 SZ	 SZ	 S
Viator	rýchlosť: 10 až 30 km/h	10 až 30 km/h	10 až 35 km/h	5 až 21 km/h	5 až 25 km/h
rýchlosť v nárazoch:	35 km/h	-	55 km/h	-	-
Sneh	nový za 24 hodín: 5 až 15 cm	10 až 30 cm	2 až 10 cm	1 až 15 cm	3 až 5 cm
celkom:	75 až 230 cm	70 až 190 cm	70 až 215 cm	70 až 170 cm	65 až 170 cm
Stupeň lavínového nebezpečenstva:	3 - zvýšené	3 - zvýšené	2 - mierne	2 - mierne	2 - mierne
Tendencia lavínového nebezpečenstva:	 zotrvalá	 zotrvalá	 stúpajúca	 stúpajúca	 stúpajúca

Dnes ráno bolo na hrebeňoch hôr zamračené, sneženie, hmlisto. Ochladenie trvá. Teplota vzduchu sa pohybovala od -18 do -8 °C. Fúkal čerstvý severozápadný vietor s rýchlosťou do 35 km/hod, v nárazoch do 55km/h. Za uplynulých 24h pripadlo vo vyšších polohách od 10cm do 30cm nového suchého snehu, za poslednú periódu sneženia v úhrne miestami do 50cm nového snehu. Na záveterných svahoch, žľaboch muldách a kuloároch sa nachádzajú málo stabilné snehové útvary (sneh. vankúše, sneh. dosky, preveje). Povrch snehovej pokrývky je veľmi rôznorodý, strieda sa tvrdá snehová doska, alebo zlaovatelia kôra, na povrchu so závejami labilného nového snehu. Vo vnútri snehovej pokrývky sa nachádzajú menej stabilné vrstvy hranatozrného snehu.

Vo vysokohorskom teréne Vysokých a Západných Tatier sa vytvorilo zvýšené lavínové nebezpečenstvo, t.j. 3.st. v ostatných pohoriach trvá mierne lavínové nebezpečenstvo, t.j. 2. stupeň - zo stúpajúcou tendenciou - z 5-dielnej medzinárodnej stupnice.











Snehová pokrývka je na viacerých strmých extrémnych svahoch len mierne až slabo spevnená. Uvoľnenie lavín je pravdepodobné už pri malom mechanickom zaťažení na svahoch so sklonom nad 35st. Príležitostne je možný aj samovoľný výskyt malých a stredných lavín z nového naviatého snehu. Možný ojedinelý zásah údolných trás. Vyznačené lyžiarske svahy a trate sú bezpečné.

Podmienky na túry sa zhoršili, vyžadujú opatnosť a znalosť posúdenia miestnej lavínovej situácie.

Tendencia lavínového nebezpečenstva na najbližších 24 hodín: **V Tatrách zotrvalá, v ostatných pohoriach stúpajúca!**

Zostavil: Juraj Settey, Stredisko lavínovej prevencie HZS v Jasnej.











12.02.2006

Pohorie:	Vysoké Tatry	Západné Tatry	Nízke Tatry	Veľká Fatra	Malá Fatra
Počasie:	zvírený sneh	slabé sneženie	zvírený sneh	zamračené	hmla
Teplota:	-20 až -11 °C	-15 až -10 °C	-15 až -10 °C	-13 až -9 °C	-13 až -10 °C
smer:	 SZ	 SV	 S	 SZ	 S
Viator	rýchlosť: 20 až 45 km/h	20 až 35 km/h	20 až 35 km/h	10 až 30 km/h	10 až 30 km/h
	rýchlosť v nárazoch: 72 km/h	55 km/h	90 km/h	45 km/h	45 km/h
Sneh	nový za 24 hodín: 6 až 20 cm	10 až 35 cm	5 až 10 cm	0 až 5 cm	1 až 5 cm
	celkom: 80 až 240 cm	85 až 210 cm	75 až 215 cm	70 až 170 cm	70 až 170 cm
Stupeň lavínového nebezpečenstva:	3 - zvýšené	3 - zvýšené	2 - mierne	2 - mierne	2 - mierne
Tendencia lavínového nebezpečenstva:	 stúpajúca	 stúpajúca	 stúpajúca	 stúpajúca	 stúpajúca

Dnes ráno bolo na hrebeňoch hôr zamračené, sneženie, hmlisto, vo vysokých polohách Tatier víchrica. Ochladenie trvá. Teplota vzduchu sa pohybovala od -20 do -9 °C. Fúkal silný severozápadný vietor s rýchlosťou do 50 km/hod, v nárazoch búrlivý do 100 km/h. Za uplynulých 24h pripadlo od 10cm do 20cm na severe Západných Tatier od 20 do 40cm nového suchého snehu, za poslednú periódu sneženia v úhrne miestami do 60cm nového snehu. Na záveterných svahoch, žľaboch muldách a kuloároch sa nachádzajú málo stabilné snehové útvary (sneh. vankúše, sneh. dosky, preveje, hlboké záveje.). Vo vnútri snehovej pokrývky sa nachádzajú menej stabilné vrstvy hranatozrného snehu.

Komentár: Vo vysokohorskom teréne Vysokých a Západných Tatier sa trvá zvýšené lavínové nebezpečenstvo, t.j. 3.st. v ostatných pohoriach trvá mierne lavínové nebezpečenstvo, t.j. 2. stupeň -zo stúpajúcou tendenciou-z 5-dielnej medzinárodnej stupnice. Snehová pokrývka je na mnohých strmých extrémnych svahoch len mierne až slabo spevnená. Uvoľnenie lavín je pravdepodobné už pri malom mechanickom zaťažení na svahoch so sklonom nad 35st. Príležitostne je možný aj samovoľný výskyt malých a stredných lavín z nového naviateho snehu. Možný ojedinelý zásah údolných trás. Vyznačené lyžiarske svahy a trate sú bezpečné. Podmienky na túry sa zhoršili, vyžadujú opatrnosť a znalosť posúdenia miestnej lavínovej situácie. Tendencia lavínového nebezpečenstva na najbližších 24 hodín: **stúpajúca!** Zostavil: Juraj Settey , Stredisko lavínovej prevencie HZS v Jasnej.

13.02.2006











Pohorie:	Vysoké Tatry	Západné Tatry	Nízke Tatry	Veľká Fatra	Malá Fatra
Počasie:	slabé sneženie	slabé sneženie	slabé sneženie	hmla	slabé sneženie
Teplota:	-19 až -12 °C	-16 až -10 °C	-17 až -10 °C	-13 až -6 °C	-14 až -6 °C
smer:	 S	 S	 S	 SZ	 S
Viator	rýchlosť: 10 až 45 km/h	5 až 30 km/h	20 až 55 km/h	5 až 21 km/h	5 až 30 km/h
	rýchlosť v nárazoch: 55 km/h	-	72 km/h	-	-
Sneh	nový za 24 hodín: 3 až 20 cm	5 až 25 cm	2 až 15 cm	0 až 2 cm	5 až 10 cm
	celkom: 80 až 245 cm	85 až 220 cm	80 až 220 cm	70 až 170 cm	70 až 175 cm
Stupeň lavínového nebezpečenstva:	3 - zvýšené	4 - veľké	3 - zvýšené	2 - mierne	2 - mierne
Tendencia lavínového nebezpečenstva:	 stúpajúca	 zotrvalá	 zotrvalá	 stúpajúca	 stúpajúca

Dnes ráno bolo na hrebeňoch hôr zamračené, hmlisto, so slabým snežením. Ochladenie trvá, teplota vzduchu sa pohybovala od -19 do -7 °C. Fúkal silný, prevažne severný vietor s rýchlosťou do 50 km/hod, v nárazoch búrlivý do 75 km/h. Za uplynulých 24 hodín pripadlo od poprašku do 15 cm, na severe Tatier miestami do 25 cm nového suchého snehu, za poslednú periódu sneženia v úhrne miestami do 70cm nového snehu. Na záveterných svahoch, žľaboch muldách a kuloároch sa nachádzajú málo stabilné snehové útvary (sneh. vankúše, sneh. dosky, preveje, hlboké záveje.). Vo vnútri snehovej pokrývky sa nachádzajú menej stabilné vrstvy hranatozrného snehu.

Komentár: Vo vysokohorskom teréne Západných Tatier sa vytvorilo veľké lavínové nebezpečenstvo, t.j. 4.stupeň z 5-dielnej medzinárodnej stupnice, vo Vysokých a Nízkych Tatrách trvá zvýšené lavínové nebezpečenstvo, t.j. 3.stupeň, vo Fatrách mierne, t.j. 2 stupeň. Snehová pokrývka je na mnohých strmých extrémnych svahoch len mierne až slabo spevnená. Uvoľnenie lavín je pravdepodobné už pri malom mechanickom zaťažení na svahoch so sklonom nad 30°. Príležitostne je možný aj samovoľný výskyt malých a stredných lavín z nového naviateho snehu. Ojedinele je možný zásah údolných trás. Vyznačené lyžiarske svahy a trate sú bezpečné. Podmienky na túry sa zhoršili, vyžadujú veľkú opatrnosť a znalosť posúdenia miestnej lavínovej situácie. Tendencia lavínového nebezpečenstva na najbližších 24 hodín: **stúpajúca!** Zostavil: Mgr. Filip Kyzek , Stredisko lavínovej prevencie HZS v Jasnej.

14.02.2006

15.02.2006

Pohorie:	Vysoké Tatry	Západné Tatry	Nízke Tatry	Veľká Fatra	Malá Fatra
Počasie:	slabé sneženie	slabé sneženie	polooblačno	zamračené	polooblačno
Teplota:	-17 až -10 °C	-15 až -9 °C	-15 až -9 °C	-10 až -7 °C	-11 až -7 °C
smer:	 S	 S	 S	 SZ	 SZ
Vietor	rýchlosť: 5 až 30 km/h	5 až 35 km/h	10 až 45 km/h	5 až 21 km/h	5 až 30 km/h
	rýchlosť v nárazoch:	-	-	-	-
Sneh	nový za 24 hodín:	2 až 10 cm	5 až 15 cm	poprašok až 7 cm	poprašok až 3 cm
	celkom:	85 až 250 cm	90 až 225 cm	80 až 225 cm	70 až 170 cm
Stupeň lavínového nebezpečenstva:	4 - veľké	4 - veľké	3 - zvýšené	2 - mierne	3 - zvýšené
Tendencia lavínového nebezpečenstva:	 zotrvalá	 zotrvalá	 zotrvalá	 stúpajúca	 zotrvalá

Dnes ráno bolo na hrebeňoch hôr poloblačno až zamračené, hmľisto, v oblasti Tatier so slabým snežením. Teplota vzduchu sa pohybovala od -17 do -7 °C. Fúkal čerstvý prevažne severný vietor s rýchlosťou do 40 km/hod. Za uplynulých 24 hodín pripadlo od poprašku do 7 cm, v Tatrách od 5 do 15 cm nového suchého snehu. Za poslednú periódu sneženia napadlo v úhrne od 30 do 80 cm nového snehu. Na záveterných svahoch, žľaboch, muldách a kuloároch sa nachádzajú málo stabilné snehové útvary (snehové vankúše, dosky, preveje, hlboké záveje). Vo vnútri snehovej pokrývky sa nachádzajú menej stabilné vrstvy hranatozrného snehu.









Vo vysokohorskom teréne Vysokých a Západných Tatier trvá veľké lavínové nebezpečenstvo, t.j. 4.stupeň z 5-dielnej medzinárodnej stupnice, v Nízkych Tatrách a Malej Fatre trvá zvýšené lavínové nebezpečenstvo, t.j. 3.stupeň, vo Veľkej Fatre mierne, t.j. 2.stupeň.

Snehová pokrývka je na mnohých strmých svahoch len mierne až slabo spevnená. Uvoľnenie lavín je pravdepodobné už pri malom mechanickom zaťažení na svahoch so sklonom nad 30°. Príležitostne je možný aj samovoľný výskyt stredných a veľkých lavín z nového naviatého snehu. Ojedinele je možný zásah údolných trás. Vyznačené lyžiarske svahy a trate sú bezpečné.

Možnosti túr sú silne obmedzené, vyžadujú veľkú opatnosť a znalosť posúdenia miestnej lavínovej situácie.

Tendencia lavínového nebezpečenstva na najbližších 24 hodín: **zotrvalý stav.**

Zostavil: Mgr. Filip Kyzek, Stredisko lavínovej prevencie HZS v Jasnej.

Pohorie:	Vysoké Tatry	Západné Tatry	Nízke Tatry	Veľká Fatra	Malá Fatra
Počasie:	jasno	jasno	jasno	polooblačno	polooblačno
Teplota:	-16 až -10 °C	-13 až -9 °C	-13 až -9 °C	-12 až -7 °C	-12 až -9 °C
smer:		 JZ	 JZ		 JZ
Vietor	rýchlosť: 0 až 15 km/h	5 až 21 km/h	5 až 25 km/h	5 až 15 km/h	5 až 21 km/h
	rýchlosť v nárazoch:	-	-	-	-
Sneh	nový za 24 hodín:	0 až 1 cm	0 až 1 cm	0 až 1 cm	0 až 1 cm
	celkom:	80 až 245 cm	85 až 220 cm	80 až 220 cm	70 až 170 cm
Stupeň lavínového nebezpečenstva:	3 - zvýšené	3 - zvýšené	2 - mierne	2 - mierne	2 - mierne
Tendencia lavínového nebezpečenstva:	 stúpajúca	 stúpajúca	 stúpajúca	 stúpajúca	 stúpajúca

Dnes ráno bolo na hrebeňoch hôr jasno až poloblačno, v stredných polohách zamračené nízkou oblačnosťou. Teplota vzduchu sa pohybovala od -16 do -7 °C. Fúkal mierny prevažne juhozápadný vietor s rýchlosťou do 25 km/hod. Za uplynulých 24 hodín pripadlo do 1 cm nového suchého snehu. Za poslednú periódu sneženia napadlo v úhrne od 30 do 80 cm nového snehu. Na záveterných svahoch, žľaboch, muldách a kuloároch sa nachádzajú málo stabilné snehové útvary (snehové vankúše, dosky, preveje, hlboké záveje). Vo vnútri snehovej pokrývky sa nachádzajú menej stabilné vrstvy hranatozrného snehu.

Vo vysokohorskom teréne Vysokých a Západných Tatier trvá zvýšené lavínové nebezpečenstvo, t.j. 3.stupeň z 5-dielnej medzinárodnej stupnice, v ostatných pohoriach trvá mierne lavínové nebezpečenstvo, t.j. 2.stupeň.











Snehová pokrývka je na mnohých extrémnych, strmých svahoch len mierne až slabo spevnená. Uvoľnenie lavín je pravdepodobné už pri malom mechanickom zaťažení na svahoch so sklonom nad 35°. Príležitostne je možný aj samovoľný výskyt malých a stredných lavín z nového naviatého snehu, a to najmä na slnkom osvetlených svahoch. Ojedinele je možný zásah údolných trás stredne veľkými lavínami.

Túry vyžadujú veľkú opatnosť a znalosť posúdenia miestnej lavínovej situácie. Vyznačené lyžiarske svahy a trate sú bezpečné.

Tendencia lavínového nebezpečenstva na najbližších 24 hodín: **pri oteplení v priebehu dňa stúpajúca.**

Zostavil: Mgr. Filip Kyzek, Stredisko lavínovej prevencie HZS v Jasnej.

16.02.2006

Pohorie:	Vysoké Tatry	Západné Tatry	Nízke Tatry	Veľká Fatra	Malá Fatra
Počasie:	slabé sneženie	zamračené	hmla	slabé sneženie	hmla
Teplota:	-9 až -5 °C	-8 až -4 °C	-9 až -6 °C	-8 až -5 °C	-8 až -5 °C
smer:	 JZ	 JZ	 JZ	 JZ	 JZ
Viator rýchlosť:	5 až 30 km/h	5 až 35 km/h	5 až 45 km/h	5 až 30 km/h	5 až 25 km/h
rýchlosť v nárazoch:	-	-	-	-	-
nový za 24 hodín:	1 až 5 cm	1 až 5 cm	1 až 6 cm	poprašok až 5 cm	1 až 5 cm
Sneh celkom:	80 až 245 cm	85 až 215 cm	80 až 220 cm	70 až 170 cm	70 až 170 cm
Stupeň lavínového nebezpečenstva:	3 - zvýšené	3 - zvýšené	2 - mierne	2 - mierne	2 - mierne
Tendencia lavínového nebezpečenstva:	 stúpajúca	 stúpajúca	 stúpajúca	 stúpajúca	 stúpajúca

Dnes ráno bolo na hrebeňoch hôr zamračené hmlisto, miestami so slabým snežením. Mierne sa otepilo, teplota vzduchu sa pohybovala od -9 do -4 °C. Fúkal čerstvý juhozápadný vietor s rýchlosťou do 45 km/hod. Za uplynulých 24 hodín pripadlo od poprašku do 6 cm nového suchého snehu. Sneženie z poslednej periódy sneženia v úhne od 30 do 80 cm postupne sadá a stabilizuje sa. Na záveterných svahoch, žľaboch, muldách a kuloároch sa nachádzajú málo stabilné snehové útvary (snehové vankúše, dosky a preveje). Vo vnútri snehovej pokrývky sa nachádzajú menej stabilné vrstvy hranatozrnitého snehu.

Vo vysokohorskom teréne Vysokých a Západných Tatier trvá zvýšené lavínové nebezpečenstvo, t.j. 3. stupeň z 5-dielnej medzinárodnej stupnice, v ostatných pohoriach trvá mierne lavínové nebezpečenstvo, t.j. 2. stupeň.











Komentár:

Snehová pokrývka je na mnohých extrémnych, strmých svahoch len mierne až slabospevnená. Uvoľnenie lavín je pravdepodobné už pri malom mechanickom zaťažení na svahoch so sklonom nad 35°. Príležitostne je možný aj samovoľný výskyt malých a stredných lavín z nového naviatého snehu. Ojedinele je možný zásah údolných trás stredne veľkými lavínami. Túry vyžadujú veľkú opatnosť a znalosť posúdenia miestnej lavínovej situácie. Vyznačené lyžiarske svahy a trate sú bezpečné.

Tendencia lavínového nebezpečenstva na najbližších 24 hodín: **pri oteplení v priebehu dňa a vzhľadom k očakávaným zrážkam stúpajúca.**

Zostavil: Mgr. Filip Kyzek, Stredisko lavínovej prevencie HZS v Jasnej.

17.02.2006

Pohorie:	Vysoké Tatry	Západné Tatry	Nízke Tatry	Veľká Fatra	Malá Fatra
Počasie:	zamračené	zamračené	zamračené	hmla	hmla
Teplota:	-7 až -2 °C	-7 až -2 °C	-6 až -2 °C	-5 až 0 °C	-5 až -1 °C
smer:	 Z	 Z	 Z	 SZ	 Z
Viator	rýchlosť: 5 až 32 km/h	5 až 32 km/h	5 až 30 km/h	5 až 21 km/h	5 až 20 km/h
	rýchlosť v nárazoch: 55 km/h	-	-	-	-
Sneh	nový za 24 hodín: 1 až 5 cm	4 až 7 cm	3 až 6 cm	poprašok až 5 cm	poprašok až 4 cm
	celkom: 80 až 245 cm	85 až 215 cm	80 až 220 cm	70 až 170 cm	70 až 170 cm
	Stupeň lavínového nebezpečenstva: 2 - mierne	3 - zvýšené	2 - mierne	2 - mierne	2 - mierne
Tendencia lavínového nebezpečenstva:	 stúpajúca	 zotrvalá	 stúpajúca	 stúpajúca	 stúpajúca

Dnes ráno bolo na hrebeňoch hôr polooblačno až zamračené, miestami hmlisto so slabým snežením. Oteplenie trvá, teplota vzduchu sa pohybovala od -10 do 0 °C. Fúkal čerstvý západný vietor s rýchlosťou do 35 km/hod. Za uplynulých 24 hodín pripadlo od poprašku do 7 cm nového snehu. Sneženie z poslednej periódy sneženia postupne sadá a stabilizuje sa. Na záveterných svahoch, žľaboch, muldách a kuloároch sa nachádzajú málo stabilné snehové útvary (snehové vankúše, dosky a preveje).

Vo vysokohorskom teréne Západných Tatier trvá zvýšené lavínové nebezpečenstvo, t.j. 3. stupeň z 5-dielnej medzinárodnej stupnice, v ostatných pohoriach trvá mierne lavínové nebezpečenstvo, t.j. 2. stupeň so stúpajúcou tendenciou.











Snehová pokrývka je na extrémnych, strmých svahoch len mierne až slabospevnená. Uvoľnenie lavín je možné pri mechanickom zaťažení na svahoch so sklonom nad 35°. Príležitostne je možný aj samovoľný výskyt malých a stredných lavín z nového naviatého snehu. Väčšie samovoľne vzniknuté lavíny sa neočakávajú.

Podmienky na túry sa čiastočne zlepšili, vyžadujú však znalosť posúdenia miestnej lavínovej situácie. Vyznačené lyžiarske svahy a trasy sú bezpečné.

Tendencia lavínového nebezpečenstva na najbližších 24 hodín: **pri oteplení v priebehu dňa a vzhľadom k očakávaným zrážkam stúpajúca.**

Zostavil: Mgr. Filip Kyzek, Stredisko lavínovej prevencie HZS v Jasnej.

18.02.2006

Pohorie:	Vysoké Tatry		Západné Tatry		Nízke Tatry		Veľká Fatra		Malá Fatra		
Počasie:	polooblačno		polooblačno		hmla		hmla		hmla		
Teplota:	-12 až -4 °C		-9 až -3 °C		-8 až -3 °C		-5 až -2 °C		-6 až -3 °C		
	smer:	 SZ	 JZ	 Z	 Z	 Z					
Vietor	rýchlosť:	10 až 45 km/h	5 až 30 km/h	5 až 25 km/h	5 až 20 km/h	5 až 25 km/h					
	rýchlosť v nárazoch:	-	-	-	-	-					
Sneh	nový za 24 hodín:	5 až 12 cm	7 až 16 cm	5 až 20 cm	10 až 25 cm	5 až 15 cm					
	celkom:	85 až 250 cm	85 až 220 cm	85 až 230 cm	80 až 180 cm	75 až 175 cm					
	Stupeň lavínového nebezpečenstva:	3 - zvýšené	3 - zvýšené	3 - zvýšené	3 - zvýšené	3 - zvýšené					
Tendencia lavínového nebezpečenstva:	 zotrvalá	 zotrvalá	 zotrvalá	 zotrvalá	 zotrvalá						

Dnes ráno bolo na hrebeňoch hôr polooblačno až zamračené, miestami hmlisto. Oteplenie trvá, teplota vzduchu sa pohybovala od -12 do 0 °C. Fúkal mierny, vo Vysokých Tatrách čerstvý západný vietor s rýchlosťou do 45 km/hod. Za uplynulých 24 hodín pripadlo od 5 do 25 cm nového snehu. Ten bol vplyvom silného vetra počas noci previevaný a ukladáný na záveterné svahy, žľaby a muldy kde sa nachádzajú málo stabilné snehové útvary (snehové vankúše, dosky a preveje).

Vo vysokohorskom teréne všetkých pohorí trvá zvýšené lavínové nebezpečenstvo, t.j. 3.stupeň z 5-dielnej medzinárodnej stupnice.











Snehová pokrývka je na mnohých extrémnych, strmých svahoch len mierne až slabo spevnená. Uvoľnenie lavín je možné pri mechanickom zaťažení na svahoch so sklonom nad 35°. Príležitostne je možný aj samovoľný výskyt malých a stredných lavín z nového naviatého snehu a to najmä na slnkom osvetlených svahoch v priebehu dňa. Väčšie samovoľne vzniknuté lavíny sa neočakávajú.

Túry vyžadujú veľkú opatnosť a znalosť posúdenia miestnej lavínovej situácie. Vyznačené lyžiarske svahy a trasy sú bezpečné.

Tendencia lavínového nebezpečenstva na najbližších 24 hodín: **zotrvalý stav.**

Zostavil: Mgr. Filip Kyzek , Stredisko lavínovej prevencie HZS v Jasnej.

19.02.2006

Pohorie:	Vysoké Tatry		Západné Tatry		Nízke Tatry		Veľká Fatra		Malá Fatra		
Počasie:	slabé sneženie		slabé sneženie		hmla		hmla		hmla		
Teplota:	-8 až 0 °C		-5 až 0 °C		-6 až 0 °C		-3 až 0 °C		-4 až 0 °C		
smer:	 Z		 Z		 JZ		 Z		 Z		
Vietor	rýchlosť:	5 až 35 km/h		10 až 35 km/h		5 až 35 km/h		5 až 25 km/h		5 až 25 km/h	
	rýchlosť v nárazoch:	55 km/h		72 km/h		72 km/h		-		-	
Sneh	nový za 24 hodín:	0 až 3 cm		0 až 6 cm		0 až 10 cm		0 až 5 cm		0 až 10 cm	
	celkom:	85 až 250 cm		85 až 220 cm		85 až 235 cm		80 až 180 cm		75 až 180 cm	
	Stupeň lavínového nebezpečenstva:	3 - zvýšené		3 - zvýšené		3 - zvýšené		3 - zvýšené		3 - zvýšené	
Tendencia lavínového nebezpečenstva:	 zotrvalá		 zotrvalá		 zotrvalá		 zotrvalá		 zotrvalá		

Dnes ráno bolo na hrebeňoch hôr zamračené, hmlisto, miestami so slabým snežením. Oteplilo sa, teplota vzduchu sa pohybovala od -8 do 0 °C. Fúkal silný, v nárazoch búrlivý západný vietor s rýchlosťou do 70 km/hod. Za uplynulých 24 hodín pripadlo nad hranicou 1000 m n.m. do 10 cm nového snehu. Ten je vplyvom silného vetra previevaný a ukladáný na záveterné svahy, žľaby a muldy, kde sa nachádzajú málo stabilné snehové útvary (snehové vankúše, dosky a preveje).

Vo vysokohorskom teréne všetkých pohorí trvá zvýšené lavínové nebezpečenstvo, t.j. 3.stupeň z 5-dielnej medzinárodnej stupnice.











Snehová pokrývka je na mnohých extrémnych, strmých svahoch len mierne až slabo spevnená. Uvoľnenie lavín je možné už pri malom mechanickom zaťažení na svahoch so sklonom nad 35°. Príležitostne je možný aj samovoľný výskyt malých a stredných lavín z nového naviatého snehu, a to najmä na slnkom osvetlených svahoch v priebehu dňa.

Túry vyžadujú veľkú opatnosť a znalosť posúdenia miestnej lavínovej situácie. Vyznačené lyžiarske svahy a trasy sú bezpečné.

Tendencia lavínového nebezpečenstva na najbližších 24 hodín: **zotrvalý stav.**

Zostavil: Mgr. Filip Kyzek , Stredisko lavínovej prevencie HZS v Jasnej.

20.02.2006

Pohorie:	Vysoké Tatry	Západné Tatry	Nízke Tatry	Veľká Fatra	Malá Fatra
Počasie:	zamračené	zamračené	zamračené	zamračené	zamračené
Teplota:	-8 až 3 °C	-	-4 až 2 °C	-2 až 3 °C	-2 až 5 °C
smer:	 Z	 JZ	 JZ	 J	 Z
Vietor	rýchlosť: 21 až 35 km/h	30 až 35 km/h	25 až 35 km/h	10 až 21 km/h	10 až 20 km/h
	rýchlosť v nárazoch: 85 km/h	65 km/h	65 km/h	-	-
Sneh	nový za 24 hodín: poprašok až 10 cm	poprašok až 3 cm	poprašok až 2 cm	-	-
	celkom: 85 až 250 cm	85 až 220 cm	85 až 235 cm	80 až 180 cm	75 až 180 cm
Stupeň lavínového nebezpečenstva:	3 - zvýšené	3 - zvýšené	3 - zvýšené	3 - zvýšené	3 - zvýšené
Tendencia lavínového nebezpečenstva:	 zotrvalá	 zotrvalá	 zotrvalá	 zotrvalá	 zotrvalá

Dnes ráno bolo na hrebeňoch hôr polooblačno až zamračené, miestami hmla. Oteplenie stále trvá, teplota vzduchu sa pohybovala od -8 do 5°C. Fúkal čerstvý, v nárazoch až búrlivý vietor južných a západných smerov s rýchlosťou do 85 km/hod. Za uplynulých 24 hodín pripadlo nad hranicou 1000 m n. m. do 10 cm nového snehu. Ten je vplyvom silného vetra previevaný a ukladaný na záveterné svahy, žľaby a muldy, kde sa nachádzajú málo stabilné snehové útvary (snehové vankúše, dosky a preveje).

Vo vysokohorskom teréne všetkých pohorí trvá zvýšené lavínové nebezpečenstvo, t.j. 3. stupeň z 5-dielnej medzinárodnej stupnice.











Snehová pokrývka je na mnohých extrémnych strmých svahoch len mierne až slabo spevnená. Uvoľnenie lavín je možné už pri malom mechanickom zaťažení na svahoch so sklonom nad 35°. Príležitostne je možný aj samovoľný výskyt malých a stredných lavín z nového naviateho snehu a to najmä na slnkom osvetlených svahoch v priebehu dňa.

Túry vyžadujú veľkú opatnosť a znalosť posúdenia miestnej lavínovej situácie. Vyznačené lyžiarske svahy a trasy sú bezpečné.

Tendencia lavínového nebezpečenstva na najbližších 24 hodín: **zotrvalý stav.**

Zostavil: Ing. Milan Lizuch, Stredisko lavínovej prevencie HZS v Jasnej.

21.02.2006

Pohorie:	Vysoké Tatry	Západné Tatry	Nízke Tatry	Veľká Fatra	Malá Fatra
Počasie:	zamračené	hmla	hmla	hmla	hmla
Teplota:	-8 až 2 °C	-4 až 5 °C	-4 až 2 °C	-3 až 3 °C	-5 až 4 °C
smer:	 JZ	 J	 J	 J	 JZ
Vietor	rýchlosť: 5 až 20 km/h	35 až 50 km/h	30 až 50 km/h	20 až 25 km/h	20 až 32 km/h
	rýchlosť v nárazoch: 55 km/h	-	72 km/h	-	-
Sneh	nový za 24 hodín: 0 až 5 cm	-	0 až 3 cm	-	-
	celkom: 85 až 250 cm	85 až 220 cm	85 až 235 cm	80 až 180 cm	75 až 180 cm
Stupeň lavínového nebezpečenstva:	3 - zvýšené	3 - zvýšené	3 - zvýšené	3 - zvýšené	3 - zvýšené
Tendencia lavínového nebezpečenstva:	 zotrvalá	 zotrvalá	 zotrvalá	 zotrvalá	 zotrvalá

Dnes ráno bolo na hrebeňoch hôr zamračené s hmlou. Teplota vzduchu sa pohybovala od -8 do 5°C. Fúkal čerstvý až silný vietor prevažne južných smerov s rýchlosťou do 50 km/hod., v Nízkych Tatrách v nárazoch až do 72 km/hod. Za uplynulých 24 hodín pripadlo nad hranicou 1400 m n. m. do niekoľkých cm nového snehu. Ten je vplyvom silného vetra previevaný a ukladaný na záveterné svahy, žľaby a muldy, kde sa nachádzajú málo stabilné snehové útvary (snehové vankúše, dosky a preveje).

Vo vysokohorskom teréne všetkých pohorí naďalej trvá zvýšené lavínové nebezpečenstvo, t.j. 3. stupeň z 5-dielnej medzinárodnej stupnice.











Snehová pokrývka je na mnohých extrémnych strmých svahoch len mierne až slabo spevnená. Uvoľnenie lavín je možné už pri malom mechanickom zaťažení na svahoch so sklonom nad 35°. Príležitostne je možný aj samovoľný výskyt malých a stredných lavín z nového naviateho snehu.

Túry vyžadujú veľkú opatnosť a znalosť posúdenia miestnej lavínovej situácie. Vyznačené lyžiarske svahy a trasy sú bezpečné.

Tendencia lavínového nebezpečenstva na najbližších 24 hodín: **zotrvalý stav.**

Zostavil: Ing. Milan Lizuch, Stredisko lavínovej prevencie HZS v Jasnej.

22.02.2006

Pohorie:	Vysoké Tatry	Západné Tatry	Nízke Tatry	Veľká Fatra	Malá Fatra
Počasie:	zamračené	polooblačno	polooblačno	zamračené	zamračené
Teplota:	-9 až -3 °C	-7 až -2 °C	-6 až -1 °C	-5 až -1 °C	-8 až -2 °C
smer:	 SZ	 Z	 SZ	 S	 S
Vietor	rýchlosť: 5 až 30 km/h	10 až 20 km/h	5 až 21 km/h	20 až 21 km/h	5 až 15 km/h
	rýchlosť v nárazoch:	-	-	-	-
	nový za 24 hodín:	-	-	-	-
Sneh	celkom: 85 až 250 cm	85 až 220 cm	85 až 235 cm	80 až 180 cm	75 až 180 cm
Stupeň lavínového nebezpečenstva:	3 - zvýšené	3 - zvýšené	3 - zvýšené	3 - zvýšené	3 - zvýšené
Tendencia lavínového nebezpečenstva:	 klesajúca	 klesajúca	 klesajúca	 klesajúca	 klesajúca

Dnes ráno bolo na hrebeňoch hôr polooblačno až zamračené, miestami hmľa. Mierne sa ochladilo, teplota vzduchu sa pohybovala od -9 do -1°C. Fúkal mierny až dosť čerstvý vietor prevažne severných smerov s rýchlosťou do 30 km/hod. Za uplynulých 24 hodín nový sneh nepripadol. Sneh z poslednej periódy sneženia bol vplyvom silného vetra previevaný a ukladajú sa na záveterné svahy, žľaby a muldy, kde sa nachádzajú málo stabilné snehové útvary (snehové vankúše, dosky a preveje).











Vo vysokohorskom teréne všetkých pohorí naďalej trvá zvýšené lavínové nebezpečenstvo, t.j. 3. stupeň z 5-dielnej medzinárodnej stupnice.

Snehová pokrývka je na mnohých extrémnych strmých svahoch len mierne až slabo spevnená. Uvoľnenie lavín je možné už pri malom mechanickom zaťažení na svahoch so sklonom nad 35°. Príležitostne je možný aj samovoľný výskyt malých a stredných lavín z naviatého snehu. Túry vyžadujú veľkú opatnosť a znalosť posúdenia miestnej lavínovej situácie. Vyznačené lyžiarske svahy a trasy sú bezpečné.

Tendencia lavínového nebezpečenstva na najbližších 24 hodín: **pri očakávanom ochladiení klesajúca.**

Zostavil: Ing. Milan Lizuch, Stredisko lavínovej prevencie HZS v Jasnej.

23.02.2006

Pohorie:	Vysoké Tatry	Západné Tatry	Nízke Tatry	Veľká Fatra	Malá Fatra
Počasie:	hmľa	hmľa	hmľa	hmľa	hmľa
Teplota:	-12 až -7 °C	-10 až -5 °C	-10 až -6 °C	-8 až -4 °C	-8 až -4 °C
smer:	 Z	 JZ	 JZ	 Z	 SZ
Vietor	rýchlosť: 5 až 25 km/h	5 až 32 km/h	5 až 25 km/h	5 až 25 km/h	5 až 21 km/h
	rýchlosť v nárazoch:	-	-	-	-
	nový za 24 hodín:	0 až poprašok cm	0 až poprašok cm	0 až poprašok cm	-
Sneh	celkom: 80 až 245 cm	80 až 220 cm	80 až 230 cm	75 až 175 cm	70 až 175 cm
Stupeň lavínového nebezpečenstva:	2 - mierne	2 - mierne	2 - mierne	2 - mierne	2 - mierne
Tendencia lavínového nebezpečenstva:	 stúpajúca	 stúpajúca	 stúpajúca	 stúpajúca	 stúpajúca

Dnes ráno bolo na hrebeňoch hôr zamračené, hmlisto, v najvyšších polohách Vysokých Tatier jasno. Ochladilo sa, teplota vzduchu sa pohybovala od -12 do -4°C. Fúkal mierny, miestami čerstvý vietor západných smerov s rýchlosťou do 30 km/hod. Za uplynulých 24 hodín pripadol len poprašok nového snehu. Snehová pokrývka sa po predchádzajúcom oteplení a následnom ochladiení stabilizovala. Do výšky cca 2000 m n.m. a hlavne na južných svahoch je na povrchu zmrznutá kôra. V najvyšších polohách Tatier je snehová pokrývka na severných svahoch tvorená sypkým premrznutým snehom.

Vo vysokohorskom teréne všetkých pohorí trvá mierne lavínové nebezpečenstvo, t.j. 2. stupeň z 5-dielnej medzinárodnej stupnice.











Snehová pokrývka je na ojedinelých extrémnych, strmých svahoch len mierne spevnená, inak všeobecne dobre spevnená. Uvoľnenie lavín je možné pri mechanickom zaťažení na svahoch so sklonom nad 40°. Príležitostne je možný aj samovoľný výskyt malých lavín na slinkom osvietených svahoch.

Pri zohľadnení lokálnych strmých svahov sú priaznivé podmienky na túry.

Tendencia lavínového nebezpečenstva na najbližších 24 hodín: **v priebehu dňa na slinkom osvietených svahoch stúpajúca.**

Zostavil: Mgr. Filip Kyzek, Stredisko lavínovej prevencie HZS v Jasnej.

24.02.2006












Pohorie:	Vysoké Tatry	Západné Tatry	Nízke Tatry	Veľká Fatra	Malá Fatra	
Počasie:	jasno	jasno	jasno	jasno	jasno	
Teplota:	-11 až -4 °C	-8 až -5 °C	-8 až -5 °C	-8 až -2 °C	-7 až -3 °C	
smer:	 V	 V	 V	 SV	 SV	
Vietor	rýchlosť:	20 až 32 km/h	20 až 25 km/h	21 až 32 km/h	20 až 35 km/h	20 až 25 km/h
	rýchlosť v nárazoch:	-	55 km/h	61 km/h	-	-
	nový za 24 hodín:	-	-	-	-	-
Sneh						
	celkom:	80 až 240 cm	80 až 210 cm	80 až 230 cm	75 až 170 cm	70 až 170 cm
Stupeň lavínového nebezpečenstva:	2 - mierne	2 - mierne	2 - mierne	2 - mierne	2 - mierne	
Tendencia lavínového nebezpečenstva:	 zotrvalá	 zotrvalá	 zotrvalá	 zotrvalá	 zotrvalá	

Dnes ráno bolo na hrebeňoch hôr takmer všade jasno. Teplota vzduchu sa pohybovala od -11 do -3°C. Fúkal dosť čerstvý až čerstvý severovýchodný vietor s rýchlosťou do 35 km/hod., v nárazoch až prudký do 60 km/hod. Za uplynulých 24 hodín pripadol len poprašok nového snehu. Snehová pokrývka sa po predchádzajúcom oteplení a následnom ochladení stabilizovala. Do výšky cca 2000 m n.m. a hlavne na južných svahoch je na povrchu zmrznutá kôra. V najvyšších polohách Tatier je snehová pokrývka na severných svahoch tvorená sypkým premrznutým snehom.

Komentár:

Vo vysokohorskom teréne všetkých pohorí trvá mierne lavínové nebezpečenstvo, t.j. 2. stupeň z 5-dielnej medzinárodnej stupnice.
Snehová pokrývka je na ojedinelých extrémnych, strmých väčšinou severných svahoch len mierne spevnená, inak všeobecne dobre spevnená. Uvoľnenie lavín je možné pri mechanickom zaťažení na svahoch so sklonom nad 40°. Príležitostne je možný aj samovoľný výskyt malých lavín na slnkom osvietených svahoch. Nepredpokladá sa výskyt stredných a veľkých lavín, ktoré by mohli ohroziť údolné trasy.
Podmienky na túry sú priaznivé.
Tendencia lavínového nebezpečenstva na najbližších 24 hodín: **zotrvalý stav.**
Zostavil: Ing. Milán Lizuch, Stredisko lavínovej prevencie HZS v Jasnej.

25.02.2006











Pohorie:	Vysoké Tatry		Západné Tatry		Nízke Tatry		Veľká Fatra		Malá Fatra		
Počasie:	polooblačno		polooblačno		polooblačno		zamračené		zamračené		
Teplota:	-12 až -6 °C		-10 až -6 °C		-9 až -4 °C		-10 až -5 °C		-9 až -4 °C		
smer:	 SV		 JV		 JV		 JZ		 JV		
Vietor	rýchlosť:	10 až 21 km/h	10 až 20 km/h	20 až 32 km/h	5 až 20 km/h	5 až 20 km/h					
	rýchlosť v nárazoch:	-	-	-	-	-					
	nový za 24 hodín:	-	-	-	-	-					
Sneh	celkom:	80 až 240 cm	80 až 210 cm	80 až 230 cm	75 až 170 cm	70 až 170 cm					
Stupeň lavínového nebezpečenstva:	2 - mierne	2 - mierne	2 - mierne	2 - mierne	2 - mierne	2 - mierne					
Tendencia lavínového nebezpečenstva:	 zotrvalá	 zotrvalá	 zotrvalá	 zotrvalá	 zotrvalá	 zotrvalá					

Dnes ráno bolo na hrebeňoch hôr polojasno až zamračené, miestami hmla. Teplota vzduchu sa pohybovala od -12 do -4°C. Fúkal mierny až dosť čerstvý prevažne severný alebo východný vietor s rýchlosťou do 30 km/hod. Za uplynulých 24 hodín žiadny sneh nepripadol. Snehová pokrývka sa po predchádzajúcom oteplení a následnom ochladení stabilizovala. Do výšky cca 2000 m n.m. a hlavne na južných svahoch je na povrchu zmrznutá kôra. V najvyšších polohách Tatier je snehová pokrývka na severných svahoch tvorená sypkým premrznutým snehom.

Komentár:

Vo vysokohorskom teréne všetkých pohorí trvá mierne lavínové nebezpečenstvo, t.j. 2. stupeň z 5-dielnej medzinárodnej stupnice.
Snehová pokrývka je na ojedinelých extrémnych, strmých väčšinou severných svahoch len mierne spevnená, inak všeobecne dobre spevnená. Uvoľnenie lavín je možné pri mechanickom zaťažení na svahoch so sklonom nad 40°. Príležitostne je možný aj samovoľný výskyt malých lavín na slnkom osvietených svahoch. Nepredpokladá sa výskyt stredných a veľkých lavín, ktoré by mohli ohroziť údolné trasy.
Podmienky na túry sú naďalej priaznivé.
Tendencia lavínového nebezpečenstva na najbližších 24 hodín: **zotrvalý stav.**
Zostavil: Ing. Milan Lizuch, Stredisko lavínovej prevencie HZS v Jasnej.











26.02.2006

Pohorie:	Vysoké Tatry	Západné Tatry	Nízke Tatry	Veľká Fatra	Malá Fatra
Počasie:	slabé sneženie	slabé sneženie	slabé sneženie	zamračené	slabé sneženie
Teplota:	-10 až -5 °C	-9 až -5 °C	-9 až -5 °C	-6 až -4 °C	-6 až -4 °C
smer:	 JV	 S	 S	 S	 S
Vietor	rýchlosť: 20 až 25 km/h	5 až 20 km/h	5 až 20 km/h	5 až 15 km/h	5 až 15 km/h
	rýchlosť v nárazoch:	-	-	-	-
Sneh	nový za 24 hodín:	2 až 5 cm	2 až 3 cm	poprašok až 5 cm	poprašok až 3 cm
	celkom:	80 až 240 cm	80 až 210 cm	80 až 230 cm	75 až 170 cm
Stupeň lavínového nebezpečenstva:	2 - mierne	2 - mierne	2 - mierne	2 - mierne	2 - mierne
Tendencia lavínového nebezpečenstva:	 zotrvalá	 zotrvalá	 zotrvalá	 zotrvalá	 zotrvalá

Dnes ráno bolo na hrebeňoch hôr zamračené so slabým snežením. Teplota vzduchu sa pohybovala od -10 do -4°C. Fúkal mierny až dosť čerstvý prevažne severný alebo východný vietor s rýchlosťou do 25 km/hod. Za uplynulých 24 hodín pripadlo od poprašku do niekoľkých cm nového prachového snehu. Snehová pokrývka je stabilizovaná. Do výšky cca 2000 m n.m. a hlavne na južných svahoch je na povrchu zmŕznutá kôra. V najvyšších polohách Tatier je snehová pokrývka na severných svahoch tvorená sybkým premrznutým snehom.

Komentár:
Vo vysokohorskom teréne všetkých pohorí trvá mierne lavínové nebezpečenstvo, t.j. 2. stupeň z 5-dielnej medzinárodnej stupnice.
 Snehová pokrývka je všeobecne dobre spevnená. Uvoľnenie lavín je možné pri mechanickom zaťažení na svahoch so sklonom nad 40°. Nepredpokladá sa výskyt stredných a veľkých lavín, ktoré by mohli ohroziť údolné trasy.
 Podmienky na túry sú naďalej priaznivé.
 Tendencia lavínového nebezpečenstva na najbližších 24 hodín: **zotrvalý stav.**
 Zostavil: Ing. Milan Lizuch, Stredisko lavínovej prevencie HZS v Jasnej.











27.02.2006

Pohorie:	Vysoké Tatry	Západné Tatry	Nízke Tatry	Veľká Fatra	Malá Fatra
Počasie:	slabé sneženie	slabé sneženie	slabé sneženie	slabé sneženie	slabé sneženie
Teplota:	-21 až -10 °C	-19 až -10 °C	-17 až -12 °C	-11 až -7 °C	-13 až -11 °C
smer:	 Z	 SV	 S	 S	 SZ
Vietor	rýchlosť: 5 až 15 km/h	5 až 25 km/h	10 až 20 km/h	5 až 15 km/h	5 až 20 km/h
	rýchlosť v nárazoch:	-	-	35 km/h	-
Sneh	nový za 24 hodín:	2 až 11 cm	4 až 10 cm	2 až 10 cm	0 až 2 cm
	celkom:	80 až 240 cm	80 až 210 cm	80 až 230 cm	75 až 170 cm
Stupeň lavínového nebezpečenstva:	2 - mierne	2 - mierne	2 - mierne	2 - mierne	2 - mierne
Tendencia lavínového nebezpečenstva:	 zotrvalá	 zotrvalá	 zotrvalá	 zotrvalá	 zotrvalá

Dnes ráno bolo na hrebeňoch hôr zamračené so slabým snežením. Ochladilo sa, teplota vzduchu sa pohybovala od -21 do -10°C. Fúkal mierny až dosť čerstvý prevažne severný vietor s rýchlosťou do 25 km/hod, v nárazoch do 35 km/h. Za uplynulých 24 hodín pripadlo do 11 cm nového prachového snehu. Za poslednú periódu sneženia do 15 cm nového snehu.

Komentár:
Vo vysokohorskom teréne všetkých pohorí trvá mierne lavínové nebezpečenstvo, t.j. 2. stupeň z 5-dielnej medzinárodnej stupnice.
 Snehová pokrývka je všeobecne dobre spevnená. Uvoľnenie lavín z nového snehu je možné pri mechanickom zaťažení na svahoch so sklonom nad 40°. Nepredpokladá sa výskyt stredných a veľkých lavín, ktoré by mohli ohroziť údolné trasy.
 Podmienky na túry sú naďalej priaznivé.
 Tendencia lavínového nebezpečenstva na najbližších 24 hodín: **zotrvalý stav.**
 Zostavil: Ing. Roman Švanda, Stredisko lavínovej prevencie HZS v Jasnej.

28.02.2006










Pohorie:	Vysoké Tatry	Západné Tatry	Nízke Tatry	Veľká Fatra	Malá Fatra
Počasie:	jasno	polooblačno	jasno	jasno	jasno
Teplota:	-20 až -15 °C	-18 až -15 °C	-18 až -15 °C	-17 až -14 °C	-18 až -14 °C
smer:	 JZ	 JZ	 JZ	 Z	 Z
Vietor	rýchlosť: 5 až 20 km/h	5 až 20 km/h	5 až 20 km/h	5 až 21 km/h	5 až 25 km/h
rýchlosť v nárazoch:	-	-	-	-	-
Sneh	nový za 24 hodín: 1 až 7 cm	2 až 6 cm	3 až 10 cm	-	-
celkom:	80 až 240 cm	80 až 210 cm	80 až 230 cm	75 až 170 cm	70 až 170 cm
Stupeň lavínového nebezpečenstva:	2 - mierne	2 - mierne	2 - mierne	2 - mierne	2 - mierne
Tendencia lavínového nebezpečenstva:	 zotrvalá	 zotrvalá	 zotrvalá	 zotrvalá	 zotrvalá

Dnes ráno bolo na hrebeňoch hôr jasno až polojasno. Ochladenie trvá, teplota vzduchu sa pohybovala od -20 do -10°C. Fúkal slabý až mierny prevažne juhozápadný vietor s rýchlosťou do 25 km/hod. Za uplynulých 24 hodín pripadlo do 10 cm nového prachového snehu. Za poslednú periódu sneženia do 20 cm nového snehu.

Vo vysokohorskom teréne všetkých pohorí trvá mierne lavínové nebezpečenstvo, t.j. 2. stupeň z 5-dielnej medzinárodnej stupnice.

Komentár: Snehová pokrývka je na ojedinelých extrémnych, strmých svahoch len mierne spevnená, inak všeobecne dobre spevnená. Uvoľnenie lavín z nového snehu je možné pri mechanickom zaťažení na svahoch so sklonom nad 40°. Nepredpokladá sa výskyt stredných a veľkých lavín, ktoré by mohli ohroziť údolné trasy. Podmienky na túry sú naďalej priaznivé. Tendencia lavínového nebezpečenstva na najbližších 24 hodín: **zotrvalý stav**. Zostavil: Mgr. Filip Kyzek, Stredisko lavínovej prevencie HZS v Jasnej.

01.03.2006











Pohorie:	Vysoké Tatry	Západné Tatry	Nízke Tatry	Veľká Fatra	Malá Fatra
Počasie:	polooblačno	jasno	jasno	jasno	polooblačno
Teplota:	-16 až -14 °C	-16 až -12 °C	-17 až -12 °C	-12 až -10 °C	-13 až -10 °C
smer:		 Z	 JZ	 S	 Z
Vietor	rýchlosť: 5 až 20 km/h	5 až 20 km/h	5 až 20 km/h	0 až 15 km/h	20 až 25 km/h
rýchlosť v nárazoch:	-	-	-	-	-
Sneh	nový za 24 hodín: -	-	-	-	-
celkom:	80 až 240 cm	80 až 210 cm	80 až 230 cm	75 až 170 cm	70 až 170 cm
Stupeň lavínového nebezpečenstva:	2 - mierne	2 - mierne	2 - mierne	2 - mierne	2 - mierne
Tendencia lavínového nebezpečenstva:	 zotrvalá	 zotrvalá	 zotrvalá	 zotrvalá	 zotrvalá

Dnes ráno bolo na hrebeňoch hôr jasno až polojasno. Mierne sa oteplilo, teplota vzduchu sa pohybovala od -10 do -17°C. Fúkal slabý až mierny prevažne západný vietor s rýchlosťou do 25 km/hod. Za uplynulých 24 hodín nepripadol žiaden nový sneh.

Vo vysokohorskom teréne všetkých pohorí trvá mierne lavínové nebezpečenstvo, t.j. 2. stupeň z 5-dielnej medzinárodnej stupnice.

Komentár: Snehová pokrývka je na ojedinelých extrémnych, strmých svahoch len mierne spevnená, inak všeobecne dobre spevnená. Uvoľnenie lavín z nového snehu je možné pri mechanickom zaťažení prevažne na juhovýchodných svahoch so sklonom nad 40°. Nepredpokladá sa výskyt stredných a veľkých lavín, ktoré by mohli ohroziť údolné trasy. Podmienky na túry sú naďalej priaznivé. Tendencia lavínového nebezpečenstva na najbližších 24 hodín: **zotrvalý stav**. Zostavil: Ing. Ján Peťo, Stredisko lavínovej prevencie HZS v Jasnej.

02.03.2006

Pohorie:	Vysoké Tatry	Západné Tatry	Nízke Tatry	Veľká Fatra	Malá Fatra
Počasie:	jasno	jasno	jasno	jasno	polooblačno
Teplota:	-18 až -12 °C	-15 až -10 °C	-16 až -11 °C	-15 až -10 °C	-15 až -10 °C
smer:	 Z	 JZ	 Z	 SZ	 Z
Vietor	rýchlosť:	5 až 20 km/h	5 až 21 km/h	5 až 20 km/h	5 až 21 km/h
	rýchlosť v nárazoch:	-	-	-	-
Sneh	nový za 24 hodín:	1 až 10 cm	poprašok až 3 cm	poprašok až 10 cm	poprašok až 5 cm
		0 až 1 cm			
	celkom:	80 až 240 cm	80 až 210 cm	80 až 235 cm	75 až 170 cm
		70 až 170 cm			
Stupeň lavínového nebezpečenstva:	2 - mierne	2 - mierne	2 - mierne	2 - mierne	2 - mierne
Tendencia lavínového nebezpečenstva:	 zotrvalá	 zotrvalá	 zotrvalá	 zotrvalá	 zotrvalá

Dnes ráno bolo na hrebeňoch hôr jasno až polojasno. Teplota vzduchu sa pohybovala od -18 do -10°C. Fúkal slabý až mierny, prevažne západný vietor s rýchlosťou do 20 km/hod. Za uplynulých 24 hodín pripadlo od poprašku do 10 cm nového prachového snehu.

Vo vysokohorskom teréne všetkých pohorí trvá mierne lavínové nebezpečenstvo, t.j. 2. stupeň z 5-dielnej medzinárodnej stupnice.

Snehová pokrývka je na ojedinelých extrémnych, strmých svahoch len mierne spevnená, inak všeobecne dobre spevnená. Vplyvom včeraššieho silného vetra sa prevažne na východných svahoch vytvorili snehové dosky, vankúše a preveje. Uvoľnenie lavín z nového snehu je možné pri mechanickom zaťažení na svahoch so sklonom nad 40°. Nepredpokladá sa výskyt stredných a veľkých lavín, ktoré by mohli ohroziť údolné trasy.











Pri zohľadnení lokálnych extrémnych svahov sú naďalej priaznivé podmienky na túry.

Tendencia lavínového nebezpečenstva na najbližších 24 hodín: **zotrvalý stav.**

Zostavil: Mgr. Filip Kyzek, Stredisko lavínovej prevencie HZS v Jasnej.

Komentár:

03.03.2006

Pohorie:	Vysoké Tatry	Západné Tatry	Nízke Tatry	Veľká Fatra	Malá Fatra
Počasie:	polooblačno	polooblačno	polooblačno	hmla	zamračené
Teplota:	-20 až -11 °C	-17 až -8 °C	-16 až -10 °C	-13 až -9 °C	-14 až -9 °C
smer:	 Z	 SZ	 Z	 SZ	 Z
Vietor	rýchlosť:	5 až 45 km/h	5 až 25 km/h	5 až 25 km/h	5 až 21 km/h
	rýchlosť v nárazoch:	-	-	-	-
Sneh	nový za 24 hodín:	0 až 1 cm	0 až 3 cm	-	-
	celkom:	75 až 235 cm	75 až 210 cm	75 až 230 cm	70 až 170 cm
					65 až 170 cm
Stupeň lavínového nebezpečenstva:	2 - mierne	2 - mierne	2 - mierne	2 - mierne	2 - mierne
Tendencia lavínového nebezpečenstva:	 zotrvalá	 zotrvalá	 zotrvalá	 zotrvalá	 zotrvalá

Dnes ráno bolo na hrebeňoch hôr polojasno až zamračené, miestami hmlisto a so slabým snežením. Teplota vzduchu sa pohybovala od -20 do -9°C. Fúkal mierny až čerstvý, prevažne západný vietor s rýchlosťou do 40 km/hod. Za uplynulých 24 hodín pripadlo v oblasti Tatier do 3 cm nového prachového snehu. Povrch snehovej pokrývky je rôznorodý, vplyvom vetra sú na záveterných svahoch vytvorené snehové dosky, vankúše a preveje, inde je povrch vyfúkaný až na tvrdý snehový podklad.

Vo vysokohorskom teréne všetkých pohorí trvá mierne lavínové nebezpečenstvo, t.j. 2. stupeň z 5-dielnej medzinárodnej stupnice.

Snehová pokrývka je na ojedinelých extrémnych, strmých svahoch len mierne spevnená, inak všeobecne dobre spevnená. Uvoľnenie lavíny je možné pri mechanickom zaťažení na svahoch so sklonom nad 40°. Nepredpokladá sa výskyt stredných a veľkých lavín, ktoré by mohli ohroziť údolné trasy.











Pri zohľadnení lokálnych extrémnych svahov sú naďalej priaznivé podmienky na túry.

Tendencia lavínového nebezpečenstva na najbližších 24 hodín: **zotrvalý stav.**

Zostavil: Mgr. Filip Kyzek, Stredisko lavínovej prevencie HZS v Jasnej.

Komentár:

04.03.2006

Pohorie:	Vysoké Tatry	Západné Tatry	Nízke Tatry	Veľká Fatra	Malá Fatra
Počasie:	slabé sneženie	slabé sneženie	slabé sneženie	slabé sneženie	slabé sneženie
Teplota:	-9 až -1 °C	-7 až 0 °C	-7 až -1 °C	-5 až -1 °C	-5 až 0 °C
smer:	 Z	 JZ	 J	 Z	 JZ
Vietor	rýchlosť: 10 až 45 km/h	10 až 45 km/h	10 až 55 km/h	10 až 35 km/h	5 až 35 km/h
	rýchlosť v nárazoch: 72 km/h	72 km/h	80 km/h	-	-
Sneh	nový za 24 hodín: 0 až 2 cm	0 až 2 cm	2 až 10 cm	2 až 10 cm	1 až 8 cm
	celkom: 75 až 235 cm	75 až 210 cm	75 až 230 cm	70 až 170 cm	65 až 170 cm
Stupeň lavínového nebezpečenstva:	2 - mierne	2 - mierne	2 - mierne	2 - mierne	2 - mierne
Tendencia lavínového nebezpečenstva:	 stúpajúca	 stúpajúca	 stúpajúca	 stúpajúca	 stúpajúca

Dnes ráno bolo na hrebeňoch zamračené, hmlisto, so snežením. Oteplilo sa, teplota vzduchu sa pohybovala od -9°C do 0°C. Fúkal silný, prevažne juhozápadný vietor s rýchlosťou do 50 km/hod, v nárazoch do 80 km/hod. Za uplynulých 24 hodín pripadlo do 10 cm nového snehu. Povrch snehovej pokrývky je rôznorodý, vplyvom silného vetra sa na záveterných svahoch vytvárajú menej stabilné snehové útvary - snehové dosky, vankúše a preveje, inde je povrch vyfúkaný až na tvrdý snehový podklad.

Vo vysokohorskom teréne všetkých pohorí trvá mierne lavínové nebezpečenstvo, t.j. 2. stupeň z 5-dielnej medzinárodnej stupnice so stúpajúcou tendenciou.











Snehová pokrývka je na ojedinelých extrémnych, strmých svahoch len mierne spevnená, inak všeobecne dobre spevnená. Uvoľnenie lavíny je možné pri mechanickom zaťažení na svahoch so sklonom nad 40°. Väčšie samovoľne vzniknuté lavíny, ktoré by mohli ohroziť údolné trasy sa neočakávajú.

Pri zohľadnení lokálnych extrémnych svahov sú z hľadiska lavín priaznivé podmienky na túry.

Tendencia lavínového nebezpečenstva na najbližších 24 hodín: **v dôsledku očakávaného sneženia stúpajúca.**

Zostavil: Mgr. Filip Kyzek, Stredisko lavínovej prevencie HZS v Jasnej.

05.03.2006

Pohorie:	Vysoké Tatry	Západné Tatry	Nízke Tatry	Veľká Fatra	Malá Fatra
Počasie:	slabé sneženie	slabé sneženie	slabé sneženie	slabé sneženie	slabé sneženie
Teplota:	-12 až -6 °C	-11 až -6 °C	-10 až -7 °C	-7 až -5 °C	-9 až -5 °C
smer:	 Z	 Z	 SZ	 SZ	 SZ
Vietor	rýchlosť: 5 až 25 km/h	5 až 21 km/h	5 až 20 km/h	5 až 21 km/h	5 až 35 km/h
	rýchlosť v nárazoch: -	-	-	-	-
Sneh	nový za 24 hodín: 15 až 35 cm	15 až 35 cm	10 až 25 cm	10 až 20 cm	5 až 15 cm
	celkom: 90 až 260 cm	90 až 240 cm	85 až 245 cm	80 až 185 cm	75 až 180 cm
Stupeň lavínového nebezpečenstva:	3 - zvýšené	3 - zvýšené	3 - zvýšené	3 - zvýšené	3 - zvýšené
Tendencia lavínového nebezpečenstva:	 stúpajúca	 stúpajúca	 zotrvalá	 zotrvalá	 zotrvalá

Dnes ráno bolo na hrebeňoch hôr zamračené, hmlisto, so snežením. Ochladiť sa, teplota vzduchu sa pohybovala od -12°C do -5°C. Fúkal slabý až mierny severný až severozápadný vietor s rýchlosťou do 35 km/hod. Za uplynulých 24 hodín pripadlo od 5 do 20 cm, v Tatrách do 35 cm nového snehu. Vplyvom včerajšieho silného vetra sú na záveterných svahoch vytvorené málo stabilné snehové útvary - snehové dosky, vankúše a preveje.

Vo vysokohorskom teréne všetkých pohorí sa vytvorilo zvýšené lavínové nebezpečenstvo, t.j. 3. stupeň z 5-dielnej medzinárodnej stupnice.











Snehová pokrývka je na mnohých strmých svahoch len mierne až slabospevnená. Uvoľnenie lavíny je pravdepodobné už pri malom mechanickom zaťažení na svahoch so sklonom nad 35°. Príležitostne je možný samovoľný výskyt malých a stredných lavín z nového snehu.

Túry vyžadujú veľkú opatrnosť a znalosť posúdenia miestnej lavínovej situácie. Treba vylúčiť pohyb na všetkých extrémnych, strmých svahoch. Možný je ojedinelý zásah údolných ciest stredne veľkými lavínami.

Tendencia lavínového nebezpečenstva na najbližších 24 hodín: **v dôsledku očakávaného sneženia v oblasti Tatier stúpajúca.**

Zostavil: Mgr. Filip Kyzek, Stredisko lavínovej prevencie HZS v Jasnej.

06.03.2006

Pohorie:	Vysoké Tatry	Západné Tatry	Nízke Tatry	Veľká Fatra	Malá Fatra
Počasie:	polooblačno	polooblačno	jasno	polooblačno	polooblačno
Teplota:	-18 až -10 °C	-15 až -12 °C	-16 až -10 °C	-10 až -7 °C	-10 až -6 °C
smer:	 SZ	 SZ	 SZ	 SZ	 Z
Vietor	rýchlosť: 20 až 35 km/h	15 až 32 km/h	20 až 35 km/h	20 až 35 km/h	20 až 35 km/h
	rýchlosť v nárazoch: 55 km/h	-	50 km/h	55 km/h	-
Sneh	nový za 24 hodín: 1 až 15 cm	0 až poprašok cm	1 až 5 cm	1 až 5 cm	0 až poprašok cm
	celkom: 90 až 260 cm	90 až 240 cm	85 až 250 cm	80 až 185 cm	75 až 180 cm
Stupeň lavínového nebezpečenstva:	3 - zvýšené	3 - zvýšené	3 - zvýšené	3 - zvýšené	3 - zvýšené
Tendencia lavínového nebezpečenstva:	 zotrvalá	 zotrvalá	 zotrvalá	 zotrvalá	 zotrvalá

Dnes ráno bolo na hrebeňoch hôr jasno až polooblačno, miestami zamračené. Ochladiť sa, teplota vzduchu sa pohybovala od -18 °C do -10 °C. Fúkal čerstvý severozápadný vietor s rýchlosťou do 35 km/hod, v nárazoch silný až do 55 km/h. Za uplynulých 24 hodín pripadlo od poprašku do 5 cm, vo Vysokých Tatrách do 15 cm nového snehu. Za poslednú periódu sneženia napadlo až do 50 cm nového snehu.











Vo vysokohorskom teréne všetkých pohorí trvá zvýšené lavínové nebezpečenstvo, t.j. 3. stupeň z 5-dielnej medzinárodnej stupnice.

Snehová pokrývka je na mnohých strmých svahoch len mierne až slabo spevnená. Uvoľnenie lavíny je pravdepodobné už pri malom mechanickom zaťažení na svahoch so sklonom nad 35°. Príležitostne je možný samovoľný výskyt malých a stredných lavín z nového snehu. Túry vyžadujú veľkú opatnosť a znalosť posúdenia miestnej lavínovej situácie. Treba vylúčiť pohyb na všetkých extrémnych, strmých svahoch. Možný je ojedinelý zásah údolných ciest stredne veľkými lavínami.

Tendencia lavínového nebezpečenstva na najbližších 24 hodín je: **zotrvalá**.

Zostavil: Ing. Roman Švanda, Stredisko lavínovej prevencie HZS v Jasnej.

07.03.2006

Pohorie:	Vysoké Tatry	Západné Tatry	Nízke Tatry	Veľká Fatra	Malá Fatra
Počasie:	jasno	jasno	jasno	jasno	jasno
Teplota:	-18 až -10 °C	-16 až -10 °C	-16 až -11 °C	-12 až -10 °C	-16 až -11 °C
smer:	 SV	 SV	 SV	 S	 S
Vietor	rýchlosť: 5 až 20 km/h	5 až 20 km/h	5 až 20 km/h	5 až 20 km/h	5 až 21 km/h
	rýchlosť v nárazoch: 35 km/h	32 km/h	35 km/h	-	35 km/h
Sneh	nový za 24 hodín: 0 až poprašok cm	poprašok až 5 cm	0 až poprašok cm	0 až 0 cm	0 až poprašok cm
	celkom: 85 až 255 cm	85 až 240 cm	80 až 250 cm	75 až 185 cm	70 až 180 cm
Stupeň lavínového nebezpečenstva:	3 - zvýšené	3 - zvýšené	2 - mierne	3 - zvýšené	2 - mierne
Tendencia lavínového nebezpečenstva:	 klesajúca	 klesajúca	 stúpajúca	 klesajúca	 zotrvalá

Dnes ráno bolo na hrebeňoch hôr jasno až polooblačno. Teplota vzduchu sa pohybovala od -18 °C do -10 °C. Fúkal len mierny severný až severovýchodný vietor s rýchlosťou do 20 km/hod, v nárazoch čerstvý do 35 km/h. Za uplynulých 24 hodín pripadlo do 5 cm nového snehu. Snehová pokrývka sa pomaly stabilizuje.

Vo vysokohorskom teréne Veľkej Fatry, Vysokých a Západných Tatier trvá zvýšené lavínové nebezpečenstvo, t.j. 3. stupeň z 5-dielnej medzinárodnej stupnice, v Nízkych Tatrách a v Malej Fatre sa vytvorilo mierne lavínové nebezpečenstvo t.j. 2 stupeň.

Snehová pokrývka je na mnohých strmých svahoch len mierne spevnená. Uvoľnenie lavíny je pravdepodobné pri malom mechanickom zaťažení na svahoch so sklonom nad 35°. Ojedinele je možný samovoľný výskyt malých a stredných lavín z nového snehu.











Túry vyžadujú znalosť posúdenia miestnej lavínovej situácie. Je potrebné vylúčiť pohyb na extrémnych, strmých svahoch. Zásah údolných ciest lavínami sa neočakáva.

Tendencia lavínového nebezpečenstva na najbližších 24 hodín je: **klesajúca**.

Zostavil: Ing. Roman Švanda, Stredisko lavínovej prevencie HZS v Jasnej.

Komentár:











08.03.2006

Pohorie:	Vysoké Tatry	Západné Tatry	Nízke Tatry	Veľká Fatra	Malá Fatra
Počasie:	polooblačno	hmla	hmla	zamračené	zamračené
Teplota:	-19 až -12 °C	-15 až -10 °C	-15 až -9 °C	-12 až -9 °C	-12 až -9 °C
smer:	 Z	 SV	 S	 SZ	 SZ
Vietor	rýchlosť:	5 až 20 km/h	5 až 20 km/h	5 až 25 km/h	5 až 25 km/h
	rýchlosť v nárazoch:	-	-	-	45 km/h
	nový za 24 hodín:	poprašok až 3 cm	poprašok až 8 cm	0 až poprašok cm	poprašok až 1 cm
Sneh	celkom:	85 až 250 cm	85 až 240 cm	80 až 250 cm	70 až 180 cm
Stupeň lavínového nebezpečenstva:	2 - mierne	2 - mierne	2 - mierne	2 - mierne	2 - mierne
Tendencia lavínového nebezpečenstva:	 stúpajúca	 stúpajúca	 zotrvalá	 zotrvalá	 zotrvalá

Dnes ráno bolo na hrebeňoch Veľkej Fatry a Vysokých Tatier polojasno, inde zamračené a hmlisto, miestami so slabým snežením. Ochladenie trvá. Teplota vzduchu sa pohybovala od -19 °C do -9 °C. Fúkal mierny prevažne severozápadný vietor s rýchlosťou do 20 km/hod, miestami v nárazoch čerstvý do 35 km/h. Za uplynulých 24 hodín pripadlo od poprašku do 5 cm nového snehu. Snehová pokrývka sa postupne stabilizuje, na extrémnych svahoch je len mierne spevnená, so snehovými doskami, vankúšmi a prevejmi.

Vo vysokohorskom teréne trvá mierne lavínové nebezpečenstvo, t.j. 2. stupeň z 5-dielnej medzinárodnej stupnice. b> Možno je výskyt lavín pri mechanickom zaťažení na svahoch so sklonom nad 40°. Ojedinele je možný samovoľný výskyt snehových splazov, alebo malých lavín z nového snehu. Pri oteplení sa môžu na trávnatých svahoch vyskytnúť základové lavíny. Podmienky na túry sa zlepšili. Tendencia lavínového nebezpečenstva na najbližších 24 hodín je: stúpajúca! Zostavil: Juraj Settey, Stredisko lavínovej prevencie HZS v Jasnej.

09.03.2006

Pohorie:	Vysoké Tatry	Západné Tatry	Nízke Tatry	Veľká Fatra	Malá Fatra
Počasie:	slabé sneženie	slabé sneženie	slabé sneženie	slabé sneženie	slabé sneženie
Teplota:	-13 až -9 °C	-16 až -8 °C	-16 až -9 °C	-13 až -8 °C	-15 až -8 °C
smer:	 JZ	 JZ	 JZ	 JZ	 J
Vietor	rýchlosť:	15 až 55 km/h	15 až 65 km/h	10 až 72 km/h	10 až 55 km/h
	rýchlosť v nárazoch:	72 km/h	85 km/h	90 km/h	72 km/h
	nový za 24 hodín:	0 až 3 cm	0 až 1 cm	0 až 1 cm	0 až poprašok cm
Sneh	celkom:	85 až 250 cm	80 až 240 cm	80 až 245 cm	70 až 180 cm
Stupeň lavínového nebezpečenstva:	2 - mierne	2 - mierne	2 - mierne	2 - mierne	2 - mierne
Tendencia lavínového nebezpečenstva:	 stúpajúca	 stúpajúca	 stúpajúca	 stúpajúca	 stúpajúca

Dnes ráno bolo na hrebeňoch hôr zamračené a hmlisto, so snežením. Teplota vzduchu sa pohybovala od -16 °C do -8 °C. Fúkal prudký prevažne juhozápadný vietor s rýchlosťou do 60 km/hod, v nárazoch najmä na hrebeni Nízkych Tatier so silou víchrice do 90 km/h. Za uplynulých 24 hodín pripadlo do 3 cm nového snehu. Vplyvom silného vetra sa na záveterných svahoch vytvárajú málo stabilné snehové vankúše, dosky a preveje.











Vo vysokohorskom teréne trvá mierne lavínové nebezpečenstvo, t.j. 2. stupeň z 5-dielnej medzinárodnej stupnice.

Snehová pokrývka je na ojedinelých extrémnych, strmých svahoch len mierne spevnená. Možno je výskyt lavín pri mechanickom zaťažení na svahoch so sklonom nad 40°. Ojedinele je možný aj samovoľný výskyt snehových splazov a malých lavín z nového snehu.

Tendencia lavínového nebezpečenstva na najbližších 24 hodín je: **v dôsledku sneženia a silného vetra stúpajúca!**

Zostavil: Mgr. Filip Kyzek, Stredisko lavínovej prevencie HZS v Jasnej.

10.03.2006

Pohorie:	Vysoké Tatry	Západné Tatry	Nízke Tatry	Veľká Fatra	Malá Fatra
Počasie:	slabé sneženie	slabé sneženie	hmla	hmla	hmla
Teplota:	-9 až -2 °C	-5 až 2 °C	-5 až 1 °C	-3 až 1 °C	-3 až 1 °C
smer:	 Z	 Z	 Z	 Z	 JZ
Vietor	rýchlosť: 20 až 35 km/h	20 až 45 km/h	20 až 45 km/h	25 až 55 km/h	25 až 45 km/h
	rýchlosť v nárazoch: 72 km/h	72 km/h	65 km/h	65 km/h	61 km/h
Sneh	nový za 24 hodín: 5 až 13 cm	2 až 10 cm	6 až 16 cm	15 až 25 cm	4 až 15 cm
	celkom: 85 až 250 cm	85 až 245 cm	90 až 260 cm	85 až 190 cm	75 až 190 cm
Stupeň lavínového nebezpečenstva:	3 - zvýšené	2 - mierne	3 - zvýšené	3 - zvýšené	3 - zvýšené
Tendencia lavínového nebezpečenstva:	 zotrvalá	 stúpajúca	 zotrvalá	 zotrvalá	 zotrvalá

Dnes ráno bolo na hrebeňoch hôr zamračené a hmlisto, so snežením. Výrazne sa oteplilo, teplota vzduchu sa pohybovala od -9 °C do +2 °C. Fúkal silný západný vietor s rýchlosťou do 55 km/hod, v nárazoch búrlivý do 72 km/h. Za uplynulých 24 hodín pripadlo do 25 cm nového snehu. Vplyvom silného vetra sa na záveterných svahoch vytvorili málo stabilné snehové vankúše, dosky a preveje.

Vo vysokohorskom teréne sa vytvorilo zvýšené lavínové nebezpečenstvo, t.j. 3. stupeň z 5-dielnej medzinárodnej stupnice.











Snehová pokrývka je na mnohých extrémnych, strmých svahoch len mierne až slabo spevnená. Uvoľnenie lavíny je pravdepodobné už pri malom mechanickom zaťažení na svahoch so sklonom nad 35°. Príležitostne je možný samovoľný výskyt malých a stredných lavín z nového snehu. Túry vyžadujú veľkú opatnosť a znalosť posúdenia miestnej lavínovej situácie. Je potrebné vylúčiť pohyb vo všetkých extrémnych strmých svahoch. Možný je ojedinelý zásah údolných ciest stredne veľkými lavínami.

Tendencia lavínového nebezpečenstva na najbližších 24 hodín je: **zotrvalá**.

Zostavil: Ing. Roman Švanda, Stredisko lavínovej prevencie HZS v Jasnej.

Komentár:

11.03.2006

Pohorie:	Vysoké Tatry	Západné Tatry	Nízke Tatry	Veľká Fatra	Malá Fatra
Počasie:	slabé sneženie	slabé sneženie	zamračené	zamračené	zamračené
Teplota:	-14 až -1 °C	-9 až -1 °C	-9 až 0 °C	-3 až 1 °C	-5 až 0 °C
smer:	 S	 S	 S	 S	 S
Vietor	rýchlosť: 20 až 45 km/h	20 až 30 km/h	21 až 55 km/h	5 až 21 km/h	10 až 21 km/h
	rýchlosť v nárazoch: 70 km/h	45 km/h	72 km/h	-	35 km/h
Sneh	nový za 24 hodín: 4 až 15 cm	poprašok až 25 cm	5 až 15 cm	poprašok až 2 cm	poprašok až 2 cm
	celkom: 85 až 260 cm	85 až 250 cm	90 až 270 cm	85 až 190 cm	75 až 195 cm
Stupeň lavínového nebezpečenstva:	3 - zvýšené	3 - zvýšené	3 - zvýšené	3 - zvýšené	3 - zvýšené
Tendencia lavínového nebezpečenstva:	 zotrvalá	 zotrvalá	 zotrvalá	 zotrvalá	 zotrvalá

Dnes ráno bolo na hrebeňoch hôr zamračené a hmlisto, so snežením. Teplota vzduchu sa pohybovala od -14 °C do 0 °C. Fúkal dosť čerstvý až silný severný vietor s rýchlosťou do 55 km/hod, v Tatrách v nárazoch búrlivý do 72 km/h. Za uplynulých 24 hodín pripadlo do 25 cm nového snehu. Za poslednú periódu sneženia napadlo do 35 cm nového snehu. Vplyvom silného vetra sa na záveterných svahoch vytvorili málo stabilné snehové vankúše, dosky a preveje.

Vo vysokohorskom teréne trvá zvýšené lavínové nebezpečenstvo, t.j. 3. stupeň z 5-dielnej medzinárodnej stupnice.











Snehová pokrývka je na mnohých extrémnych, strmých svahoch len mierne až slabo spevnená. Uvoľnenie lavíny je pravdepodobné už pri malom mechanickom zaťažení na svahoch so sklonom nad 35°. Príležitostne je možný samovoľný výskyt malých a stredných lavín z nového snehu. Túry vyžadujú veľkú opatnosť a znalosť posúdenia miestnej lavínovej situácie. Je potrebné vylúčiť pohyb vo všetkých extrémnych strmých svahoch. Možný je ojedinelý zásah údolných ciest stredne veľkými lavínami.

Tendencia lavínového nebezpečenstva na najbližších 24 hodín je: **zotrvalá**.

Zostavil: Ing. Roman Švanda, Stredisko lavínovej prevencie HZS v Jasnej.

Komentár:











12.03.2006

Pohorie:	Vysoké Tatry	Západné Tatry	Nízke Tatry	Veľká Fatra	Malá Fatra
Počasie:	polooblačno	polooblačno	polooblačno	polooblačno	polooblačno
Teplota:	-15 až -4 °C	-12 až -5 °C	-12 až -4 °C	-7 až -3 °C	-7 až -4 °C
smer:	 SZ	 SV	 S	 S	 SZ
Viator	rýchlosť: 5 až 20 km/h	0 až 20 km/h	5 až 25 km/h	5 až 20 km/h	5 až 20 km/h
	rýchlosť v nárazoch: -	-	-	-	-
Sneh	nový za 24 hodín: 0 až 3 cm	0 až 13 cm	0 až 1 cm	0 až 0 cm	0 až 0 cm
	celkom: 80 až 255 cm	80 až 250 cm	85 až 270 cm	80 až 190 cm	70 až 195 cm
Stupeň lavínového nebezpečenstva:	3 - zvýšené	3 - zvýšené	3 - zvýšené	3 - zvýšené	3 - zvýšené
Tendencia lavínového nebezpečenstva:	 zotrvalá	 klesajúca	 klesajúca	 klesajúca	 klesajúca

Dnes ráno bolo na hrebeňoch hôr jasno až polooblačno, miestami hmľa. Teplota vzduchu sa pohybovala od -15 °C do -3 °C. Fúkal mierny až dosť čerstvý severný vietor s rýchlosťou do 25 km/h. Za uplynulých 24 hodín pripadlo do 3 cm nového snehu, len na hrebeni Západných Tatier do 13 cm. Za poslednú periódu sneženia napadlo do 40 cm nového snehu. Vplyvom silného vetra sa na záveterných svahoch vytvorili málo stabilné snehové vankúše, dosky a preveje. **Vo vysokohorskom teréne trvá zvýšené lavínové nebezpečenstvo, t.j. 3. stupeň z 5-dielnej medzinárodnej stupnice.**

Komentár: Snehová pokrývka je na mnohých extrémnych, strmých svahoch len mierne až slabo spevnená. Uvoľnenie lavíny je pravdepodobné už pri malom mechanickom zaťažení na svahoch so sklonom nad 35°. Príležitostne je možný samovoľný výskyt malých a stredných lavín z nového snehu. Túry vyžadujú veľkú opatnosť a znalosť posúdenia miestnej lavínovej situácie. Je potrebné vylúčiť pohyb vo všetkých extrémne strmých svahoch. Tendencia lavínového nebezpečenstva na najbližších 24 hodín je: **vzhľadom na priebeh počasia klesajúca.**
Zostavil: Ing. Roman Švanda, Stredisko lavínovej prevencie HZS v Jasnej.

13.03.2006











Pohorie:	Vysoké Tatry	Západné Tatry	Nízke Tatry	Veľká Fatra	Malá Fatra
Počasie:	zamračené	slabé sneženie	zamračené	zamračené	hmľa
Teplota:	-13 až -6 °C	-14 až -6 °C	-13 až -5 °C	-9 až -5 °C	-13 až -7 °C
smer:	 S	 SV	 SV	 S	 S
Viator	rýchlosť: 40 až 55 km/h	32 až 45 km/h	45 až 55 km/h	45 až 55 km/h	45 až 55 km/h
	rýchlosť v nárazoch: 61 km/h	72 km/h	95 km/h	-	-
Sneh	nový za 24 hodín: -	poprašok až 4 cm	-	-	-
	celkom: 80 až 255 cm	80 až 250 cm	85 až 270 cm	80 až 190 cm	70 až 195 cm
Stupeň lavínového nebezpečenstva:	3 - zvýšené	3 - zvýšené	2 - mierne	3 - zvýšené	3 - zvýšené
Tendencia lavínového nebezpečenstva:	 klesajúca	 klesajúca	 stúpajúca	 klesajúca	 klesajúca

Dnes ráno bolo na hrebeňoch hôr polooblačno až zamračené, miestami hmľa. Teplota vzduchu sa pohybovala od -14 °C do -7 °C. Fúkal silný až prudký vietor prevažne severných smerov s rýchlosťou do 55 km/h., v nárazoch dosahoval silu víchrice. Za uplynulých 24 hodín pripadlo len v Západných Tatrách do 4 cm nového snehu. Vplyvom silného vetra sa na záveterných svahoch vytvorili málo stabilné snehové vankúše, dosky a preveje.

Vo vysokohorskom teréne trvá zvýšené lavínové nebezpečenstvo, t.j. 3. stupeň z 5-dielnej medzinárodnej stupnice, len v Nízkych Tatrách mierne, t.j. 2. stupeň.











Komentár: Snehová pokrývka je na mnohých extrémne strmých svahoch ešte stále len mierne až slabo spevnená. Uvoľnenie lavíny je pravdepodobné už pri malom mechanickom zaťažení na svahoch so sklonom nad 35°. Príležitostne je možný samovoľný výskyt malých a stredných lavín z nového snehu. Túry vyžadujú veľkú opatnosť a znalosť posúdenia miestnej lavínovej situácie. Je potrebné vylúčiť pohyb vo všetkých extrémne strmých svahoch. Tendencia lavínového nebezpečenstva na najbližších 24 hodín je: **klesajúca.**
Zostavil: Ing. Milan Lizuch, Stredisko lavínovej prevencie HZS v Jasnej.

14.03.2006

Pohorie:	Vysoké Tatry	Západné Tatry	Nízke Tatry	Veľká Fatra	Malá Fatra
Počasie:	slabé sneženie	zamračené	zamračené	zamračené	zamračené
Teplota:	-11 až -5 °C	-8 až -5 °C	-8 až -3 °C	-7 až -1 °C	-13 až -6 °C
smer:	 SV	 SV	 V	 S	 SV
Vietor	rýchlosť: 10 až 32 km/h	15 až 30 km/h	15 až 35 km/h	20 až 35 km/h	20 až 35 km/h
	rýchlosť v nárazoch: 45 km/h	-	72 km/h	55 km/h	55 km/h
Sneh	nový za 24 hodín: 4 až 11 cm	3 až 9 cm	3 až 7 cm	-	1 až 3 cm
	celkom: 80 až 260 cm	80 až 250 cm	85 až 270 cm	80 až 190 cm	70 až 195 cm
Stupeň lavínového nebezpečenstva:	3 - zvýšené	3 - zvýšené	3 - zvýšené	2 - mierne	2 - mierne
Tendencia lavínového nebezpečenstva:	 zotrvalá	 zotrvalá	 zotrvalá	 stúpajúca	 zotrvalá

Dnes ráno bolo na hrebeňoch hôr zamračené, miestami hmľa, so slabým snežením. Teplota vzduchu sa pohybovala od -13 °C do -1 °C. Fúkal čerstvý severovýchodný vietor s rýchlosťou do 45 km/h., v nárazoch miestami prudký s rýchlosťou do 70 km/h.. Za uplynulých 24 hodín pripadlo v Tatrách do 11 cm nového snehu. Vplyvom silného vetra sa na záveterných svahoch vytvorili a nadalej sa tvoria málo stabilné snehové vankúše, dosky, preveje a hlboké záveje. Vo vysokohorskom teréne Vysokých, Západných a Nizkých Tatier trvá zvýšené lavínové nebezpečenstvo, t.j. 3. stupeň z 5-dielnej medzinárodnej stupnice, vo Fatrách je mierne t.j. 2. stupeň, ale so stúpajúcou tendenciou. Snehová pokrývka je na extrémne strmých svahoch len mierne až slabo spevnená. Uvoľnenie lavíny je pravdepodobné už pri malom mechanickom zaťažení na svahoch so sklonom nad 35°. Príležitostne je možný samovoľný výskyt snehových splazov, alebo stredne veľkých lavín z nového previateho snehu. Túry sú obmedzené, vyžadujú opatnosť a znalosť posúdenia miestnej lavínovej situácie. Tendencia lavínového nebezpečenstva na najbližších 24 hodín je: **zotrvalá**. Zostavil: Juraj Settey, Stredisko lavínovej prevencie HZS v Jasnej.

15.03.2006

Pohorie:	Vysoké Tatry		Západné Tatry		Nízke Tatry		Veľká Fatra		Malá Fatra	
Počasie:	polooblačno		polooblačno		polooblačno		polooblačno		polooblačno	
Teplota:	-12 až -8 °C		-10 až -7 °C		-10 až -6 °C		-8 až -3 °C		-9 až -7 °C	
smer:	 SV		 V		 S		 SV		 SZ	
Vietor	rýchlosť:	5 až 32 km/h	5 až 20 km/h	5 až 21 km/h	5 až 20 km/h	5 až 30 km/h				
	rýchlosť v nárazoch:	-	-	-	-	-				
	nový za 24 hodín:	-	-	-	-	-				
Sneh										
	celkom:	80 až 260 cm	80 až 250 cm	85 až 265 cm	80 až 190 cm	70 až 195 cm				
Stupeň lavínového nebezpečenstva:	3 - zvýšené	3 - zvýšené	2 - mierne	2 - mierne	2 - mierne					
Tendencia lavínového nebezpečenstva:	 klesajúca	 klesajúca	 zotrvalá	 zotrvalá	 zotrvalá					

Dnes ráno bolo na hrebeňoch hôr prevažne polooblačno. Teplota vzduchu sa pohybovala od -12 °C do -3 °C. Vietor zoslabol. Fúkal mierny severovýchodný vietor s rýchlosťou do 20 km/h. Nový sneh nepripadol. Vplyvom silného vetra v uplynulých dňoch sa na záveterných svahoch, žľaboch, muldách a kuloároch miestami nachádzajú málo stabilné snehové vankúše, dosky, preveje a hlboké záveje.











Vo vysokohorskom teréne Vysokých a Západných Tatier trvá zvýšené lavínové nebezpečenstvo, t.j. 3. stupeň z 5-dielnej medzinárodnej stupnice, v ostatných pohoriach je mierne lavín. nebezpečenstvo t.j. 2. stupeň.

Snehová pokrývka sa čiastočne stabilizovala, ale na extrémne strmých svahoch je naďalej len mierne spevnená. Uvoľnenie doskových lavín je pravdepodobné pri malom mechanickom zaťažení na svahoch so sklonom nad 40°. Ojedinele je možný samovoľný výskyt snehových splazov, alebo malých lavín z previateho snehu. Pri zohľadnení lokálnych strmých svahov sa podmienky na túry zlepšili, ale vyžadujú znalosť posúdenia miestnej lavínovej situácie. Tendencia lavínového nebezpečenstva na najbližších 24 hodín je: **klesajúca**.

Zostavil: Juraj Settey, Stredisko lavínovej prevencie HZS v Jasnej.

Komentár:

16.03.2006

Pohorie:	Vysoké Tatry	Západné Tatry	Nízke Tatry	Veľká Fatra	Malá Fatra
Počasie:	slabé sneženie	slabé sneženie	zamračené	hmla	zamračené
Teplota:	-8 až -5 °C	-7 až -4 °C	-7 až -4 °C	-7 až -5 °C	-8 až -5 °C
smer:	 V	 V	 JV	 S	 SV
Vietor	rýchlosť: 5 až 15 km/h	5 až 15 km/h	5 až 20 km/h	5 až 20 km/h	10 až 25 km/h
	rýchlosť v nárazoch: -	-	-	-	-
Sneh	nový za 24 hodín: 0 až 1 cm	0 až 1 cm	0 až 1 cm	-	-
	celkom: 80 až 260 cm	80 až 245 cm	85 až 260 cm	75 až 190 cm	70 až 195 cm
Stupeň lavínového nebezpečenstva:	2 - mierne	2 - mierne	2 - mierne	2 - mierne	2 - mierne
Tendencia lavínového nebezpečenstva:	 stúpajúca	 zotrvalá	 zotrvalá	 zotrvalá	 zotrvalá

Dnes ráno bolo na hrebeňoch hôr zamračené, miestami so snežením. Teplota vzduchu sa pohybovala od -8 °C do -4 °C. Fúkal len mierny premenlivý vietor s rýchlosťou do 20 km/h. Prípadlo len od popr. do 1 cm nového snehu. Snehová pokrývka sa čiastočne stabilizovala, ale na záveterných svahoch, žľaboch, muldách a kuloároch sa miestami nachádzajú málo stabilné snehové vankúše, dosky, preveje a hlboké záveje.










Vo vysokohorskom teréne trvá mierne lavínové nebezpečenstvo, t.j. 2. stupeň z 5-dielnej medzinárodnej stupnice.

Možné je uvoľnenie doskových lavín pri mechanickom zaťažení na svahoch so sklonom nad 40°. Ojedinele pri oteplení je možný samovoľný výskyt snehových splazov, alebo malých lavín. Podmienky na túry sa zlepšujú.

Tendencia lavínového nebezpečenstva na najbližších 24 hodín je: **stúpajúca**.

Zostavil: Juraj Settey, Stredisko lavínovej prevencie HZS v Jasnej.

17.03.2006

Pohorie:	Vysoké Tatry	Západné Tatry	Nízke Tatry	Veľká Fatra	Malá Fatra
Počasie:	zamračené	hmla	hmla	hmla	hmla
Teplota:	-10 až -6 °C	-12 až -7 °C	-11 až -6 °C	-8 až -5 °C	-9 až -3 °C
smer:	 SV	 V		 SV	 V
Vietor	rýchlosť: 0 až 10 km/h	0 až 5 km/h	5 až 21 km/h	0 až 10 km/h	20 až 32 km/h
	rýchlosť v nárazoch: -	-	-	-	-
Sneh	nový za 24 hodín: 4 až 6 cm	3 až 5 cm	2 až 5 cm	1 až 5 cm	poprašok až 1 cm
	celkom: 70 až 250 cm	80 až 240 cm	80 až 240 cm	70 až 180 cm	70 až 190 cm
Stupeň lavínového nebezpečenstva:	2 - mierne	2 - mierne	2 - mierne	2 - mierne	2 - mierne
Tendencia lavínového nebezpečenstva:	 zotrvalá	 zotrvalá	 zotrvalá	 zotrvalá	 zotrvalá

Dnes ráno bolo na hrebeňoch hôr zamračené a hmlisto. Teplota vzduchu sa pohybovala od -12 °C do -6 °C. Fúkal čerstvý severozápadný vietor s rýchlosťou do 30 km/h. Prípadlo od poprašku do 6 cm nového snehu. Snehová pokrývka sa čiastočne stabilizovala, ale na záveterných najmä juhozápadných svahoch a žľaboch sa miestami nachádzajú málo stabilné snehové vankúše a dosky.










Vo vysokohorskom teréne trvá mierne lavínové nebezpečenstvo, t.j. 2. stupeň z 5-dielnej medzinárodnej stupnice.

Možné je uvoľnenie doskových lavín pri mechanickom zaťažení na svahoch so sklonom nad 40°. Ojedinele pri oteplení je možný samovoľný výskyt snehových splazov, alebo malých lavín. Nepredpokladá sa výskyt väčších samovoľných lavín, ktoré by mohli ohroziť údolné trasy v pásme lesa. Podmienky na túry sa zlepšili.

Tendencia lavínového nebezpečenstva na najbližších 24 hodín je: **zotrvalý stav**.

Zostavil: Ing.Ján Peťo, Stredisko lavínovej prevencie HZS v Jasnej.

18.03.2006

Pohorie:	Vysoké Tatry	Západné Tatry	Nízke Tatry	Veľká Fatra	Malá Fatra	
Počasie:	zamračené	hmla	hmla	hmla	zamračené	
Teplota:	-11 až -5 °C	-8 až -5 °C	-9 až -6 °C	-6 až -4 °C	-4 až -2 °C	
smer:	 SV	 SV	 SV		 S	
Vietor	rýchlosť:	5 až 21 km/h	5 až 21 km/h	10 až 21 km/h	0 až 10 km/h	0 až 15 km/h
	rýchlosť v nárazoch:	-	-	-	-	-
	nový za 24 hodín:	1 až 9 cm	1 až 3 cm	1 až 3 cm	1 až 2 cm	-
Sneh	celkom:	70 až 230 cm	80 až 220 cm	80 až 220 cm	70 až 160 cm	70 až 190 cm
Stupeň lavínového nebezpečenstva:	3 - zvýšené	2 - mierne	2 - mierne	3 - zvýšené	2 - mierne	
Tendencia lavínového nebezpečenstva:	 zotrvalá	 stúpajúca	 stúpajúca	 zotrvalá	 stúpajúca	

Dnes ráno bolo na hrebeňoch hôr zamračené a hmlisto. Teplota vzduchu sa pohybovala od -11 °C do -4 °C. Fúkal mierny severovýchodný vietor s rýchlosťou do 25 km/h. Pripadlo od poprašku do 9cm nového snehu. V snehovej pokrývke sa na tienistých svahoch vytvorili menej stabilné vrstvy hranatozrného snehu. Na záveterných najmä juhozápadných svahoch a žľaboch sa miestami nachádzajú málo stabilné snehové vankúše a dosky.











Vo vysokohorskom teréne Vysokých Tatier a Veľkej Fatry je zvýšené lavínové nebezpečenstvo t.j. 3.stupeň, v ostatných pohoriach trvá mierne lavínové nebezpečenstvo, t.j. 2. stupeň z 5-dielnej medzinárodnej stupnice.

Možné je uvoľnenie doskových lavín pri mechanickom zaťažení na svahoch so sklonom nad 40°. Pri oteplení je možný samovoľný výskyt snehových splazov, ojedinele aj stredne veľkých lavín, najmä na slnkom osvetlených svahoch.

Tendencia lavínového nebezpečenstva na najbližších 24 hodín : **pri oteplení stúpajúca.**

Zostavil: Ing.Ján Peťo, Stredisko lavínovej prevencie HZS v Jasnej.

19.03.2006

Pohorie:	Vysoké Tatry	Západné Tatry	Nízke Tatry	Veľká Fatra	Malá Fatra	
Počasie:	polooblačno	zamračené	hmla	hmla	zamračené	
Teplota:	-8 až -4 °C	-10 až -3 °C	-9 až -4 °C	-5 až -3 °C	-5 až -3 °C	
smer:	 SZ		 Z		 Z	
Vietor	rýchlosť: 5 až 20 km/h	-	5 až 20 km/h	-	5 až 15 km/h	
	rýchlosť v nárazoch:	-	-	-	-	
	nový za 24 hodín:	0 až poprašok cm	0 až poprašok cm	0 až poprašok cm	-	-
Sneh	celkom:	70 až 230 cm	80 až 220 cm	80 až 220 cm	70 až 160 cm	70 až 190 cm
Stupeň lavínového nebezpečenstva:	3 - zvýšené	2 - mierne	2 - mierne	3 - zvýšené	2 - mierne	
Tendencia lavínového nebezpečenstva:	 zotrvalá	 stúpajúca	 zotrvalá	 zotrvalá	 zotrvalá	

Dnes ráno bolo na hrebeňoch hôr zamračené, hmlisto, v najvyšších polohách miestami polo jasno. Teplota vzduchu sa pohybovala od -10 °C do -3 °C. Fúkal slabý premenlivý vietor. Pripadol len poprašok nového snehu. V snehovej pokrývke sa na tienistých svahoch nachádzajú menej stabilné vrstvy hranatozrného snehu. Na záveterných najmä juhozápadných a juhovýchodných svahoch, žľaboch a muldách sa miestami nachádzajú málo stabilné snehové vankúše, dosky a preveje.











Vo vysokohorskom teréne Vysokých Tatier a Veľkej Fatry je zvýšené lavínové nebezpečenstvo t.j. 3.stupeň, v ostatných pohoriach trvá mierne lavínové nebezpečenstvo, t.j. 2. stupeň z 5-dielnej medzinárodnej stupnice.

Možné je uvoľnenie doskových lavín pri mechanickom zaťažení na svahoch so sklonom nad 40°. Pri oteplení je možný samovoľný výskyt snehových splazov, ojedinele aj stredne veľkých lavín, najmä na slnkom osvetlených svahoch.

Tendencia lavínového nebezpečenstva na najbližších 24 hodín : **pri oteplení stúpajúca.**

Zostavil: Juraj Settey, Stredisko lavínovej prevencie HZS v Jasnej.

20.03.2006

Pohorie:	Vysoké Tatry	Západné Tatry	Nízke Tatry	Veľká Fatra	Malá Fatra
Počasie:	jasno	jasno	jasno	jasno	jasno
Teplota:	-9 až -3 °C	-7 až -5 °C	-7 až -3 °C	-5 až -3 °C	-6 až -4 °C
smer:	 SZ	 SZ	 SZ	 SZ	 SZ
Vietor	rýchlosť: 5 až 10 km/h	20 až 25 km/h	15 až 21 km/h	10 až 20 km/h	10 až 20 km/h
	rýchlosť v nárazoch: 45 km/h	60 km/h	45 km/h	-	-
Sneh	nový za 24 hodín: -	-	-	-	-
	celkom: 70 až 220 cm	80 až 210 cm	80 až 210 cm	70 až 150 cm	70 až 190 cm
Stupeň lavínového nebezpečenstva:	3 - zvýšené	2 - mierne	2 - mierne	2 - mierne	2 - mierne
Tendencia lavínového nebezpečenstva:	 zotrvalá	 stúpajúca	 stúpajúca	 stúpajúca	 stúpajúca

Dnes ráno bolo na hrebeňoch hôr jasno. Teplota vzduchu sa pohybovala od -9 °C do -3 °C. Fúkal mierny až dosť čerstvý vietor prevažne zo severozápadu. Nový sneh nepripadol. V snehovej pokrývke sa na tienistých svahoch stále nachádzajú menej stabilné vrstvy hranatozrnitého snehu. Na záveterných najmä juhozápadných a juhovýchodných svahoch, žľaboch a muldách sa miestami vyskytujú málo stabilné snehové vankúše, dosky a preveje. Vďaka striedaniu kladných a záporných teplôt vzduchu snehová pokrývka postupne sadá.











Vo vysokohorskom teréne Vysokých Tatier naďalej trvá zvýšené lavínové nebezpečenstvo t.j. 3. stupeň lavínového nebezpečenstva z 5-dielnej medzinárodnej stupnice, v ostatných pohoriach trvá mierne lavínové nebezpečenstvo, t.j. 2. stupeň.

Uvoľnenie doskových lavín je možné pri mechanickom zaťažení na svahoch so sklonom nad 40°. Pri oteplení je možný aj samovoľný výskyt snehových splazov, ojedinele aj stredne veľkých lavín, najmä na slnkom osvetlených svahoch s trávnatým podkladom.

Tendencia lavínového nebezpečenstva na najbližších 24 hodín: **pri oteplení stúpajúca.**

Zostavil: Ing. Milan Lizuch, Stredisko lavínovej prevencie HZS v Jasnej.

21.03.2006

Pohorie:	Vysoké Tatry	Západné Tatry	Nízke Tatry	Veľká Fatra	Malá Fatra
Počasie:	jasno	jasno	jasno	jasno	jasno
Teplota:	-6 až -2 °C	-5 až -1 °C	-6 až -2 °C	-4 až -2 °C	-5 až -3 °C
smer:	 SZ	 Z	 Z	 SZ	 Z
Vietor	rýchlosť: 10 až 20 km/h	10 až 20 km/h	10 až 20 km/h	5 až 10 km/h	20 až 32 km/h
	rýchlosť v nárazoch: -	-	-	-	-
Sneh	nový za 24 hodín: -	-	-	-	-
	celkom: 70 až 220 cm	80 až 210 cm	80 až 210 cm	70 až 150 cm	70 až 190 cm
Stupeň lavínového nebezpečenstva:	2 - mierne	2 - mierne	2 - mierne	2 - mierne	2 - mierne
Tendencia lavínového nebezpečenstva:	 stúpajúca	 stúpajúca	 stúpajúca	 stúpajúca	 stúpajúca

Dnes ráno bolo na hrebeňoch hôr jasno. Teplota vzduchu sa pohybovala od -6 °C do -1 °C. Fúkal mierny až dosť čerstvý vietor severných a západných smerov. Nový sneh nepripadol. Na záveterných najmä juhozápadných a juhovýchodných svahoch, žľaboch a muldách sa miestami vyskytujú málo stabilné snehové vankúše, dosky a preveje. Vďaka striedaniu kladných a záporných teplôt vzduchu snehová pokrývka postupne sadá.











Vo vysokohorskom teréne všetkých pohorí trvá mierne lavínové nebezpečenstvo, t.j. 2. stupeň z 5-dielnej medzinárodnej stupnice.

Uvoľnenie doskových lavín je možné pri mechanickom zaťažení na svahoch so sklonom nad 40°. Pri oteplení je možný aj samovoľný výskyt snehových splazov, ojedinele aj malých a stredne veľkých lavín, najmä na slnkom osvetlených svahoch s trávnatým podkladom.

Tendencia lavínového nebezpečenstva na najbližších 24 hodín: **pri oteplení na slnkom osvetlených svahoch stúpajúca.**

Zostavil: Ing. Milan Lizuch, Stredisko lavínovej prevencie HZS v Jasnej.

22.03.2006

Pohorie:	Vysoké Tatry	Západné Tatry	Nízke Tatry	Veľká Fatra	Malá Fatra
Počasie:	zamračené	zamračené	zamračené	zamračené	zamračené
Teplota:	-6 až 1 °C	-4 až 1 °C	-3 až 3 °C	-2 až 3 °C	-4 až 1 °C
smer:	 JZ	 JZ	 Z	 SZ	 Z
Vietor	rýchlosť: 10 až 21 km/h	10 až 25 km/h	10 až 21 km/h	15 až 25 km/h	10 až 20 km/h
	rýchlosť v nárazoch: 40 km/h	50 km/h	45 km/h	-	-
	nový za 24 hodín: -	-	-	-	-
Sneh	celkom: 65 až 210 cm	75 až 200 cm	75 až 200 cm	65 až 140 cm	65 až 180 cm
Stupeň lavínového nebezpečenstva:	2 - mierne	2 - mierne	2 - mierne	2 - mierne	2 - mierne
Tendencia lavínového nebezpečenstva:	 stúpajúca	 stúpajúca	 stúpajúca	 stúpajúca	 stúpajúca

Dnes ráno bolo na hrebeňoch hôr polooblačno až zamračené, miestami hmla. Teplota vzduchu sa pohybovala od -6 °C do +3 °C. Fúkal mierny až dosť čerstvý vietor západných smerov. Nový sneh nepripadol. Vplyvom striedania kladných a záporných teplôt vzduchu snehová pokrývka postupne sadá. V tienistých a severných svahoch sa v snehovej pokrývke nachádzajú menej stabilné formy hranatozrného snehu.

Vo vysokohorskom teréne všetkých pohorí na Slovensku trvá mierne lavínové nebezpečenstvo, t.j. 2. stupeň z 5-dielnej medzinárodnej stupnice.











Komentár:

Uvoľnenie doskových lavín je možné pri väčšom mechanickom zaťažení na svahoch so sklonom nad 40°. Pri oteplení je možný aj samovoľný výskyt snehových splazov alebo malých lavín z mokrého snehu. Na svahoch s trávnatým podkladom je ojedinele možný samovoľný zosuv základových lavín. Podmienky na túry sú dobré, najmä v ranných a dopoludňajších hodinách.

Tendencia lavínového nebezpečenstva na najbližších 24 hodín: **pri oteplení stúpajúca.**

Zostavil: Ing. Milan Lizuch, Stredisko lavínovej prevencie HZS v Jasnej.

23.03.2006

Pohorie:	Vysoké Tatry	Západné Tatry	Nízke Tatry	Veľká Fatra	Malá Fatra
Počasie:	zamračené	hmla	zamračené	hmla	hmla
Teplota:	-7 až -3 °C	-9 až -2 °C	-7 až -2 °C	-5 až -3 °C	-8 až -2 °C
smer:	 Z	 S	 S	 S	 S
Vietor	rýchlosť: 5 až 21 km/h	5 až 21 km/h	30 až 45 km/h	15 až 25 km/h	25 až 35 km/h
	rýchlosť v nárazoch: -	-	-	-	-
	nový za 24 hodín: -	-	-	-	-
Sneh	celkom: 60 až 200 cm	70 až 190 cm	70 až 200 cm	60 až 135 cm	60 až 170 cm
Stupeň lavínového nebezpečenstva:	2 - mierne	2 - mierne	2 - mierne	2 - mierne	2 - mierne
Tendencia lavínového nebezpečenstva:	 zotrvalá	 zotrvalá	 zotrvalá	 zotrvalá	 zotrvalá

Dnes ráno bolo na hrebeňoch hôr polooblačno až zamračené, miestami hmlisto. Teplota vzduchu sa pohybovala od -9 °C do -2 °C. Fúkal čerstvý vietor severných a západných smerov do 45 km/hod. Nový sneh nepripadol. Vplyvom striedania kladných a záporných teplôt vzduchu je snehová pokrývka stabilizovaná s výnimkou svahov s trávnatým podkladom, kde je mierne labilná. V tienistých a severných svahoch sa v snehovej pokrývke miestami nachádzajú menej stabilné formy hranatozrného snehu. V ranných hodinách je sneh premrznutý, v priebehu dňa kašovitý.

Vo vysokohorskom teréne všetkých pohorí na Slovensku trvá mierne lavínové nebezpečenstvo, t.j. 2. stupeň z 5-dielnej medzinárodnej stupnice.











Komentár:

Uvoľnenie doskových lavín je možné pri veľkom mechanickom zaťažení na svahoch so sklonom nad 40°. Pri oteplení je možný aj samovoľný výskyt snehových splazov alebo malých lavín z mokrého snehu. Na svahoch s trávnatým podkladom je ojedinele možný samovoľný zosuv základových lavín. Podmienky na túry sú dobré.

Tendencia lavínového nebezpečenstva na najbližších 24 hodín: **zotrvalý stav.**

Zostavil: Ing. Milan Lizuch, Stredisko lavínovej prevencie HZS v Jasnej.

24.03.2006

Pohorie:	Vysoké Tatry	Západné Tatry	Nízke Tatry	Veľká Fatra	Malá Fatra
Počasie:	jasno	jasno	jasno	jasno	jasno
Teplota:	-10 až -6 °C	-9 až -5 °C	-9 až -2 °C	-9 až -5 °C	-9 až -5 °C
smer:	 S	 SZ	 JV	 S	 SZ
Vietor	rýchlosť: 15 až 21 km/h	10 až 20 km/h	5 až 20 km/h	5 až 10 km/h	5 až 10 km/h
	rýchlosť v nárazoch:	-	-	-	-
	nový za 24 hodín:	-	-	-	-
Sneh	celkom: 60 až 200 cm	70 až 190 cm	70 až 200 cm	60 až 135 cm	60 až 170 cm
Stupeň lavínového nebezpečenstva:	1 - malé	2 - mierne	1 - malé	2 - mierne	2 - mierne
Tendencia lavínového nebezpečenstva:	 stúpajúca	 zotrvalá	 stúpajúca	 zotrvalá	 zotrvalá

Dnes ráno bolo na hrebeňoch hôr jasno. Ochladiť sa, teplota vzduchu sa pohybovala od -10 °C do -2 °C. Fúkal slabý až mierny vietor prevažne zo severu. Nový sneh nepripadol. Vplyvom striedania kladných a záporných teplôt vzduchu je snehová pokrývka stabilizovaná s výnimkou svahov s trávnatým podkladom, kde je mierne labilná. V tienistých a severných svahoch sa v snehovej pokrývke miestami nachádzajú menej stabilné formy hranatozrného snehu. V ranných hodinách je sneh premrznutý, v priebehu dňa kašovitý.











Vo vysokohorskom teréne Západných Tatier, Veľkej a Malej Fatry trvá mierne lavínové nebezpečenstvo, t.j. 2. stupeň z 5-dielnej medzinárodnej stupnice. Vo Vysokých a Nízkych Tatrách je malé lavínové nebezpečenstvo, t.j. 1. stupeň.

Uvoľnenie doskových lavín je možné pri veľkom mechanickom zaťažení na svahoch so sklonom nad 40°. Pri oteplení je možný aj samovoľný výskyt snehových splazov alebo malých lavín z mokrého snehu. Na svahoch s trávnatým podkladom je ojedinele možný samovoľný zosuv základových lavín. Podmienky na túry sú dobré.

Tendencia lavínového nebezpečenstva na najbližších 24 hodín: **pri oteplení v poľudňajších hodinách stúpajúca.**

Zostavil: Ing. Milan Lizuch, Stredisko lavínovej prevencie HZS v Jasnej.

25.03.2006

Pohorie:	Vysoké Tatry	Západné Tatry	Nízke Tatry	Veľká Fatra	Malá Fatra
Počasie:	zamračené	zamračené	polooblačno	zamračené	polooblačno
Teplota:	-6 až 0 °C	-5 až -1 °C	-8 až -2 °C	-5 až -2 °C	-4 až -1 °C
smer:	 JZ	 JZ	 JZ	 JZ	 JZ
Vietor	rýchlosť: 15 až 30 km/h	20 až 32 km/h	30 až 40 km/h	20 až 30 km/h	20 až 30 km/h
	rýchlosť v nárazoch:	-	-	-	-
	nový za 24 hodín:	-	-	-	-
Sneh	celkom: 60 až 200 cm	70 až 190 cm	70 až 200 cm	60 až 130 cm	60 až 170 cm
Stupeň lavínového nebezpečenstva:	1 - malé	2 - mierne	1 - malé	2 - mierne	2 - mierne
Tendencia lavínového nebezpečenstva:	 stúpajúca	 zotrvalá	 stúpajúca	 zotrvalá	 zotrvalá

Dnes ráno bolo na hrebeňoch hôr polooblačno až zamračené, miestami hmla. Teplota vzduchu sa pohybovala od -8 °C do 0 °C. Fúkal čerstvý až silný vietor južných a západných smerov. Nový sneh nepripadol. Vplyvom striedania kladných a záporných teplôt vzduchu je snehová pokrývka stabilizovaná s výnimkou svahov s trávnatým podkladom, kde je mierne labilná. V tienistých a severných svahoch sa v snehovej pokrývke miestami nachádzajú menej stabilné formy hranatozrného snehu. V ranných hodinách je sneh premrznutý až zľadovatělý, v priebehu dňa kašovitý.











Vo vysokohorskom teréne Západných Tatier, Veľkej a Malej Fatry trvá mierne lavínové nebezpečenstvo, t.j. 2. stupeň z 5-dielnej medzinárodnej stupnice. Vo Vysokých a Nízkych Tatrách je malé lavínové nebezpečenstvo, t.j. 1. stupeň.

Uvoľnenie doskových lavín je možné pri veľkom mechanickom zaťažení na svahoch so sklonom nad 40°. Pri oteplení je možný aj samovoľný výskyt snehových splazov alebo malých lavín z mokrého snehu. Na svahoch s trávnatým podkladom je ojedinele možný samovoľný zosuv základových lavín. Podmienky na túry sú dobré.

Tendencia lavínového nebezpečenstva na najbližších 24 hodín: **pri oteplení stúpajúca.**

Zostavil: Ing. Milan Lizuch, Stredisko lavínovej prevencie HZS v Jasnej.

6.03.2006











Pohorie:	Vysoké Tatry	Západné Tatry	Nízke Tatry	Veľká Fatra	Malá Fatra
Počasie:	zamračené	zamračené	zamračené	hmla	hmla
Teplota:	-5 až 3 °C	-2 až 5 °C	-2 až 3 °C	0 až 3 °C	0 až 5 °C
smer:	 SZ	 SZ	 Z	 SZ	 Z
Viator rýchlosť:	10 až 21 km/h	10 až 21 km/h	5 až 15 km/h	5 až 10 km/h	10 až 20 km/h
rýchlosť v nárazoch:	-	-	-	-	-
Sneh nový za 24 hodín:	poprašok až 2 cm	-	poprašok až 1 cm	-	-
Sneh celkom:	60 až 200 cm	70 až 185 cm	70 až 200 cm	60 až 125 cm	60 až 165 cm
Stupeň lavínového nebezpečenstva:	1 - malé	1 - malé	1 - malé	2 - mierne	2 - mierne
Tendencia lavínového nebezpečenstva:	 stúpajúca	 stúpajúca	 stúpajúca	 zotrvalá	 zotrvalá

Komentár:

Dnes ráno bolo na hrebeňoch hôr väčšinou zamračené, miestami hmla. Oteplilo sa, teplota vzduchu sa pohybovala od -5 °C do +5 °C. Fúkal slabý až mierny vietor západných smerov. V najvyšších vysokohorských polohách napadlo od poprašku do niekoľkých cm nového mokrého snehu. Vplyvom striedania kladných a záporných teplôt vzduchu je snehová pokrývka stabilizovaná s výnimkou svahov s trávnatým podkladom, kde je mierne labilná. V tienistých a severných svahoch sa v snehovej pokrývke miestami nachádzajú menej stabilné formy hranatozrnitého snehu. Sneh je z rána vlhký až mokvý, v popoludňajších hodinách kašovitý. Vo vysokohorskom teréne Veľkej a Malej Fatry trvá mierne lavínové nebezpečenstvo, t.j. 2. stupeň z 5-dielnej medzinárodnej stupnice. Vo Vysokých, Západných a Nízkyh Tatrách je malé lavínové nebezpečenstvo, t.j. 1. stupeň.

Uvoľnenie doskových lavín je možné pri veľkom mechanickom zaťažení na svahoch so sklonom nad 40°. Pri oteplení je možný aj samovoľný výskyt snehových splazov alebo malých lavín z mokrého snehu. Na svahoch s trávnatým podkladom je ojedinele možný samovoľný zosuv základových lavín. Podmienky na túry sú dobré. Tendencia lavínového nebezpečenstva na najbližších 24 hodín: **pri oteplení stúpajúca**. Zostavil: Ing. Milan Lizuch, Stredisko lavínovej prevencie HZS v Jasnej.

27.03.2006











Pohorie:	Vysoké Tatry	Západné Tatry	Nízke Tatry	Veľká Fatra	Malá Fatra
Počasie:	hmla	polooblačno	polooblačno	polooblačno	zamračené
Teplota:	-4 až 3 °C	-1 až 4 °C	0 až 5 °C	2 až 7 °C	1 až 3 °C
smer:	 Z	 Z	 Z	 S	 Z
Viator rýchlosť:	5 až 25 km/h	5 až 20 km/h	5 až 20 km/h	5 až 20 km/h	5 až 30 km/h
rýchlosť v nárazoch:	-	-	-	-	-
Sneh nový za 24 hodín:	0 až 9 cm	0 až 4 cm	0 až 3 cm	-	-
Sneh celkom:	60 až 200 cm	65 až 185 cm	65 až 200 cm	55 až 125 cm	50 až 160 cm
Stupeň lavínového nebezpečenstva:	1 - malé	2 - mierne	1 - malé	2 - mierne	2 - mierne
Tendencia lavínového nebezpečenstva:	 stúpajúca	 zotrvalá	 stúpajúca	 zotrvalá	 zotrvalá

Komentár:

Dnes ráno bolo na hrebeňoch hôr polooblačno až zamračené, miestami hmla. Oteplilo sa, teplota vzduchu sa pohybovala od -4 °C do +7 °C. Fúkal mierny až dosť čerstvý vietor západných smerov. V najvyšších vysokohorských polohách napadlo od poprašku do 9 cm nového snehu. Vplyvom striedania kladných a záporných teplôt vzduchu je snehová pokrývka stabilizovaná s výnimkou svahov s trávnatým podkladom, kde je mierne labilná. V tienistých a severných svahoch sa v snehovej pokrývke miestami nachádzajú menej stabilné formy hranatozrnitého snehu. Sneh je z rána vlhký až mokvý, v popoludňajších hodinách kašovitý. Vo vysokohorskom teréne Západných Tatier, Veľkej a Malej Fatry trvá mierne lavínové nebezpečenstvo, t.j. 2. stupeň z 5-dielnej medzinárodnej stupnice. Vo Vysokých a Nízkyh Tatrách je malé lavínové nebezpečenstvo, t.j. 1. stupeň.

Uvoľnenie doskových lavín je možné pri veľkom mechanickom zaťažení na svahoch so sklonom nad 40°. Pri oteplení je možný aj samovoľný výskyt snehových splazov alebo lavín z mokrého snehu. Na svahoch s trávnatým podkladom je ojedinele možný samovoľný zosuv základových lavín. Podmienky na túry sú dobré. Tendencia lavínového nebezpečenstva na najbližších 24 hodín: **pri oteplení stúpajúca**. Zostavil: Ing. Roman Švanda, Stredisko lavínovej prevencie HZS v Jasnej.

28.03.2006

Pohorie:	Vysoké Tatry	Západné Tatry	Nízke Tatry	Veľká Fatra	Malá Fatra
Počasie:	dážď so snehom	dážď	dážď	zamračené	zamračené
Teplota:	-1 až 8 °C	1 až 6 °C	1 až 6 °C	2 až 6 °C	1 až 6 °C
smer:	 Z	 JZ	 JZ	 JZ	 JZ
Vietor	rýchlosť:	5 až 30 km/h	5 až 35 km/h	5 až 25 km/h	5 až 21 km/h
	rýchlosť v nárazoch:	-	-	-	-
Sneh	nový za 24 hodín:	0 až 3 cm	-	-	-
	celkom:	55 až 200 cm	65 až 180 cm	65 až 195 cm	50 až 120 cm
Stupeň lavínového nebezpečenstva:	2 - mierne	3 - zvýšené	3 - zvýšené	3 - zvýšené	3 - zvýšené
Tendencia lavínového nebezpečenstva:	 stúpajúca	 zotrvalá	 zotrvalá	 zotrvalá	 zotrvalá

Dnes ráno bolo na hrebeňoch hôr zamračené, na mnohých miestach s dažďom, od cca 2200 m n.m. so snežením. Silné oteplenie trvá, teplota vzduchu sa pohybovala od -1 °C do +8 °C. Fúkal mierny až čerstvý, prevažne juhozápadný vietor s rýchlosťou do 35 km/hod. V najvyšších polohách Vysokých Tatier pripadlo do 3 cm nového snehu. Vplyvom celodenných kladných teplôt vzduchu a dažďa je snehová pokrývka premočená v horných vrstvách prípadne v celom profile a je menej stabilná.

Komentár:











Vo vysokohorskom teréne Západných a Nízkyh Tatier, Veľkej a Malej Fatry trvá zvýšené lavínové nebezpečenstvo, t.j. 3. stupeň z 5-dielnej medzinárodnej stupnice. Vo Vysokých Tatrách je mierne lavínové nebezpečenstvo, t.j. 2. stupeň.

Uvoľnenie lavíny je možné pri mechanickom zaťažení na svahoch so sklonom nad 35°. Možno je aj samovoľný výskyt snehových splazov a lavín z mokrého snehu. Na svahoch s trávnatým podkladom je príležitostne možný aj samovoľný zosuv základových lavín. Túry vyžadujú veľkú opatnosť a znalosť posúdenia miestnej lavínovej situácie.

Tendencia lavínového nebezpečenstva na najbližších 24 hodín: **zotrvalý stav.**

Zostavil: Mgr. Filip Kyzek, Stredisko lavínovej prevencie HZS v Jasnej.

29.03.2006

Pohorie:	Vysoké Tatry	Západné Tatry	Nízke Tatry	Veľká Fatra	Malá Fatra
Počasie:	hmla	hmla	hmla	hmla	hmla
Teplota:	-4 až 2 °C	-2 až 3 °C	-1 až 4 °C	1 až 3 °C	1 až 3 °C
smer:	 JZ	 J	 J	 J	 J
Vietor	rýchlosť:	5 až 20 km/h	5 až 20 km/h	5 až 32 km/h	5 až 21 km/h
	rýchlosť v nárazoch:	-	-	-	-
Sneh	nový za 24 hodín:	0 až 3 cm	0 až 1 cm	0 až 1 cm	-
	celkom:	55 až 200 cm	60 až 180 cm	60 až 190 cm	45 až 120 cm
Stupeň lavínového nebezpečenstva:	3 - zvýšené	3 - zvýšené	3 - zvýšené	3 - zvýšené	3 - zvýšené
Tendencia lavínového nebezpečenstva:	 klesajúca	 klesajúca	 klesajúca	 klesajúca	 klesajúca

Dnes ráno bolo na hrebeňoch hôr zamračené, hmlisto, miestami s mrholením. Mierne sa ochladilo, teplota vzduchu sa pohybovala od -4 °C do +4 °C. Fúkal slabý, na hrebeni Nízkyh Tatier čerstvý, prevažne juhozápadný vietor s rýchlosťou do 30 km/hod. V najvyšších polohách Tatier pripadlo do 3 cm nového snehu. Vplyvom predchádzajúcich kladných teplôt vzduchu a dažďa je snehová pokrývka, najmä pod hranicou 2000 m n.m., premočená v celom profile a je menej stabilná.

Komentár:











Vo vysokohorskom teréne všetkých pohorí trvá zvýšené lavínové nebezpečenstvo, t.j. 3. stupeň z 5-dielnej medzinárodnej stupnice.

Uvoľnenie lavíny je možné pri mechanickom zaťažení na svahoch so sklonom nad 35°. Možno je aj samovoľný výskyt snehových splazov a lavín z mokrého snehu. Na svahoch s trávnatým podkladom je príležitostne možný aj samovoľný zosuv základových lavín. Túry vyžadujú veľkú opatnosť a znalosť posúdenia miestnej lavínovej situácie.

Tendencia lavínového nebezpečenstva na najbližších 24 hodín: **v dôsledku mierneho ochladenia klesajúca.**

Zostavil: Mgr. Filip Kyzek, Stredisko lavínovej prevencie HZS v Jasnej.

30.03.2006

Pohorie:	Vysoké Tatry	Západné Tatry	Nízke Tatry	Veľká Fatra	Malá Fatra
Počasie:	hmla	hmla	hmla	zamračené	hmla
Teplota:	-10 až 0 °C	-7 až 0 °C	-6 až 0 °C	-2 až 1 °C	-1 až 1 °C
smer:	 SZ	 S	 S	 S	 SZ
Vietor	rýchlosť: 10 až 55 km/h	5 až 30 km/h	10 až 72 km/h	5 až 25 km/h	5 až 21 km/h
	rýchlosť v nárazoch: 72 km/h	55 km/h	90 km/h	-	-
Sneh	nový za 24 hodín: 10 až 25 cm	5 až 30 cm	3 až 16 cm	0 až 10 cm	0 až 15 cm
	celkom: 60 až 210 cm	65 až 195 cm	65 až 195 cm	50 až 125 cm	50 až 155 cm
Stupeň lavínového nebezpečenstva:	3 - zvýšené	3 - zvýšené	3 - zvýšené	3 - zvýšené	2 - mierne
Tendencia lavínového nebezpečenstva:	 zotrvalá	 zotrvalá	 zotrvalá	 zotrvalá	 stúpajúca

Dnes ráno bolo na hrebeňoch hôr zamračené, hmlisto. Teplota vzduchu sa pohybovala od -10 °C do +1 °C. Vo Fatrách fúkal čerstvý severozápadný vietor do 30 km/hod, v Tatrách prudký s rýchlosťou do 70 km/hod., v nárazoch miestami 90 km/hod. Nad hranicou cca 900 m n.m. pripadlo do 15 cm nového snehu, vo Vysokých a Západných Tatrách až do 30 cm snehu. Ten je vplyvom silného vetra previevaný do záveterných žľabov, múld a svahov, kde vytvára málo stabilné snehové útvary - snehové vankúše, dosky a preveje. Pod novým snehom sa nachádza nedostatočne premrznutá, väčšinou mokrá snehová pokrývka z predchádzajúceho oteplenia. Vo vysokohorskom teréne Tatier, Nízkyh Tatier a Veľkej Fatry trvá zvýšené lavínové nebezpečenstvo, t.j. 3. stupeň z 5-dielnej medzinárodnej stupnice, v Malej Fatre trvá mierne lavínové nebezpečenstvo, t.j. 2. stupeň.











Uvoľnenie lavíny je možné pri mechanickom zaťažení na svahoch so sklonom nad 35°. Možno je aj samovoľný výskyt malých a stredných lavín z nového snehu. Najmä na slnkom osvetlených svahoch s trávnatým podkladom je príležitostne možný aj samovoľný zosuv základových lavín z mokrého snehu.

Túry vyžadujú veľkú opatnosť a znalosť posúdenia miestnej lavínovej situácie.

Tendencia lavínového nebezpečenstva na najbližších 24 hodín: **zotrvalý stav.**

Zostavil: Mgr. Filip Kyzek, Stredisko lavínovej prevencie HZS v Jasnej.

31.03.2006

Pohorie:	Vysoké Tatry	Západné Tatry	Nízke Tatry	Veľká Fatra	Malá Fatra
Počasie:	dážď so snehom	mrholenie	dážď	dážď	dážď
Teplota:	-3 až 4 °C	-1 až 5 °C	-1 až 6 °C	1 až 5 °C	0 až 4 °C
smer:	 Z	 JZ	 Z	 JZ	 Z
Vietor	rýchlosť: 5 až 30 km/h	10 až 50 km/h	10 až 45 km/h	5 až 32 km/h	10 až 35 km/h
	rýchlosť v nárazoch: -	-	65 km/h	-	-
Sneh	nový za 24 hodín: 0 až 2 cm	0 až 1 cm	0 až 1 cm	-	-
	celkom: 55 až 205 cm	60 až 190 cm	60 až 190 cm	45 až 120 cm	45 až 150 cm
Stupeň lavínového nebezpečenstva:	3 - zvýšené	3 - zvýšené	2 - mierne	2 - mierne	2 - mierne
Tendencia lavínového nebezpečenstva:	 zotrvalá	 zotrvalá	 stúpajúca	 stúpajúca	 stúpajúca

Dnes ráno bolo na hrebeňoch hôr zamračené, hmlisto, na mnohých miestach s dažďom, v najvyšších polohách Tatier so snežením. Teplota vzduchu sa pohybovala od -3 °C do +6 °C. Fúkal čerstvý juhozápadný až západný vietor s rýchlosťou do 35 km/hod, v nárazoch do 65 km/hod. Nad hranicou cca 1900 m n.m. pripadlo do 2 cm nového snehu. Snehová pokrývka je vplyvom oteplenia a dažďa mokrá v celom profile. V najvyšších polohách Tatier je povrch snehovej pokrývky vlhký, vplyvom vetra a predchádzajúceho sneženia sú vytvorené snehové vankúše dosky a preveje.

Vo vysokohorskom teréne Vysokých a Západných Tatier trvá zvýšené lavínové nebezpečenstvo, t.j. 3. stupeň z 5-dielnej medzinárodnej stupnice, v ostatných pohoriach trvá mierne lavínové nebezpečenstvo, t.j. 2 stupeň so stúpajúcou tendenciou.











Uvoľnenie lavíny je možné pri mechanickom zaťažení na svahoch so sklonom nad 35°. Možno je aj samovoľný výskyt malých a stredných lavín z mokrého snehu. Na svahoch s trávnatým podkladom je príležitostne možný aj samovoľný zosuv základových lavín.

Túry vyžadujú veľkú opatnosť a znalosť posúdenia miestnej lavínovej situácie.

Tendencia lavínového nebezpečenstva na najbližších 24 hodín: **zotrvalý stav.**

Zostavil: Mgr. Filip Kyzek, Stredisko lavínovej prevencie HZS v Jasnej.

01.04.2006

Pohorie:	Vysoké Tatry	Západné Tatry	Nízke Tatry	Veľká Fatra	Malá Fatra
Počasie:	hmla	hmla	hmla	zamračené	zamračené
Teplota:	-7 až 2 °C	-4 až 2 °C	-3 až 2 °C	0 až 3 °C	0 až 3 °C
smer:	 SZ	 S	 SZ	 SZ	 SZ
Vietor	rýchlosť: 10 až 45 km/h	5 až 35 km/h	5 až 45 km/h	5 až 30 km/h	5 až 30 km/h
	rýchlosť v nárazoch: -	-	-	-	-
Sneh	nový za 24 hodín: 0 až 10 cm	0 až 5 cm	0 až 8 cm	-	-
	celkom: 50 až 205 cm	55 až 190 cm	55 až 190 cm	40 až 115 cm	40 až 140 cm
Stupeň lavínového nebezpečenstva:	2 - mierne	2 - mierne	2 - mierne	2 - mierne	2 - mierne
Tendencia lavínového nebezpečenstva:	 stúpajúca	 stúpajúca	 stúpajúca	 stúpajúca	 stúpajúca

Dnes ráno bolo na hrebeňoch hôr prevažne zamračené, hmlisto, miestami pľoblačno. Mierne sa ochladilo, teplota vzduchu sa pohybovala od -7 °C do +3 °C. Fúkal silný prevažne severozápadný vietor s rýchlosťou do 45 km/hod. Nad hranicou cca 1700 m n.m. pripadlo do 10 cm nového snehu. Snehová pokrývka je v nižších polohách mokrá, vo vyšších polohách je povrch primrznutý, s vrstvou nového snehu. Ten je vplyvom vetra a predchádzajúceho sneženia odvíjaný na zväeterné svahy a žľaby.

Vo vysokohorskom teréne všetkých pohorí trvá mierne lavínové nebezpečenstvo, t.j. 2. stupeň z 5-dielnej medzinárodnej stupnice.











Uvoľnenie lavíny je možné pri mechanickom zatažení na svahoch so sklonom nad 35°. Možný je aj samovoľný výskyt malých a stredných lavín z mokrého snehu. Najmä na slnkom osvietených svahoch s trávnatým podkladom je príležitostne možný aj samovoľný zosuv základových lavín.

Po zohľadnení lokálnych extrémnych, strmých svahoch sú priaznivé podmienky na túry..

Tendencia lavínového nebezpečenstva na najbližších 24 hodín: **v priebehu dňa pri oteplení stúpajúca.**

Zostavil: Mgr. Filip Kyzek, Stredisko lavínovej prevencie HZS v Jasnej.

02.04.2006

Pohorie:	Vysoké Tatry	Západné Tatry	Nízke Tatry	Veľká Fatra	Malá Fatra
Počasie:	zamračené	zamračené	zamračené	zamračené	zamračené
Teplota:	-4 až 4 °C	-2 až 4 °C	-1 až 3 °C	1 až 4 °C	1 až 4 °C
smer:	 Z	 Z	 Z	 Z	 Z
Vietor	rýchlosť: 5 až 25 km/h	5 až 21 km/h	5 až 20 km/h	5 až 25 km/h	5 až 21 km/h
	rýchlosť v nárazoch: -	-	-	-	-
Sneh	nový za 24 hodín: 0 až 3 cm	0 až 2 cm	0 až 2 cm	-	-
	celkom: 50 až 205 cm	50 až 190 cm	50 až 190 cm	35 až 115 cm	35 až 135 cm
Stupeň lavínového nebezpečenstva:	3 - zvýšené	2 - mierne	2 - mierne	3 - zvýšené	2 - mierne
Tendencia lavínového nebezpečenstva:	 zotrvalá	 stúpajúca	 stúpajúca	 zotrvalá	 stúpajúca

Dnes ráno bolo na hrebeňoch hôr prevažne oblačno až zamračené. Teplota vzduchu sa pohybovala od -4 °C do +4 °C. Fúkal mierny až čerstvý západný vietor s rýchlosťou do 30 km/hod. Nad hranicou cca 1900 m n.m. pripadlo do 3 cm nového snehu. Snehová pokrývka je vo väčšine pohorí mokrá v celom profile, v najvyšších polohách Tatier je povrch vlhký až suchý. Tu bol nový sneh z predchádzajúceho sneženia a vetra odvíjaný na zväeterné svahy a žľaby, kde sa vytvorili málo stabilné snehové dosky, vankúše a preveje.

Vo vysokohorskom teréne Vysokých Tatier a Veľkej Fatry trvá zvýšené lavínové nebezpečenstvo, t.j. 3. stupeň z 5-dielnej medzinárodnej stupnice. V ostatných pohoriach je mierne lavínové nebezpečenstvo - 2.stupeň.










Uvoľnenie lavíny je možné pri mechanickom zatažení na svahoch so sklonom nad 35°. Možný je aj samovoľný výskyt malých a stredných lavín z mokrého snehu. Najmä na slnkom osvietených svahoch s trávnatým podkladom je príležitostne možný aj samovoľný zosuv základových lavín.

Túry vyžadujú veľkú opatnosť a znalosť posúdenia miestnej lavínovej situácie.

Tendencia lavínového nebezpečenstva na najbližších 24 hodín: **v priebehu dňa pri oteplení stúpajúca.**

Zostavil: Mgr. Filip Kyzek, Stredisko lavínovej prevencie HZS v Jasnej.

03.04.2006

Pohorie:	Vysoké Tatry	Západné Tatry	Nízke Tatry	Veľká Fatra	Malá Fatra
Počasie:	zamračené	zamračené	zamračené	zamračené	zamračené
Teplota:	-5 až 3 °C	-3 až 3 °C	-2 až 4 °C	2 až 5 °C	1 až 2 °C
smer:	 SZ	 JZ	 SZ	 SV	
Vietor	rýchlosť: 5 až 15 km/h	5 až 15 km/h	5 až 15 km/h	5 až 20 km/h	5 až 10 km/h
	rýchlosť v nárazoch: -	-	-	-	-
Sneh	nový za 24 hodín: 0 až 1 cm	0 až 1 cm	1 až 3 cm	-	-
	celkom: 50 až 200 cm	50 až 190 cm	50 až 190 cm	30 až 110 cm	30 až 130 cm
Stupeň lavínového nebezpečenstva:	3 - zvýšené	2 - mierne	2 - mierne	3 - zvýšené	2 - mierne
Tendencia lavínového nebezpečenstva:	 klesajúca	 zotrvalá	 zotrvalá	 klesajúca	 zotrvalá









Dnes ráno bolo na hrebeňoch hôr zamračené, miestami dažďové, alebo snehové prehánky. Teplota vzduchu sa pohybovala od -5 °C do +4 °C. Fúkal mierny premenlivý vietor. Nad hranicou cca 1900 m n.m. pripadlo do 3 cm nového snehu. Snehová pokrývka je premočená v celom pofile, v najvyšších polohách Tatier je povrch snehu vlhký až suchý. Tu sa miestami v strmých svahoch, žľaboch nachádzajú menej stabilné snehové útvary (dosky, vankúše a preveje).

Vo vysokohorskom teréne Vysokých Tatier a Veľkej Fatry trvá zvýšené lavínové nebezpečenstvo, t.j. 3. stupeň z 5-dielnej medzinárodnej stupnice. V ostatných pohoriach je mierne lavínové nebezpečenstvo - 2.stupeň.

Uvoľnenie lavíny je možné pri mechanickom zatažení na svahoch so sklonom nad 35°. Ojedinele je možný je aj samovoľný výskyt snehových splazov, alebo menších lavín z mokrého snehu. Na svahoch s trávnatým podkladom je príležitostne možný aj samovoľný zosuv stredne veľkých základových lavín.

Tendencia lavínového nebezpečenstva na najbližších 24 hodín: **zotrvalý stav.**
Zostavil: Juraj Settey, Stredisko lavínovej prevencie HZS v Jasnej.

04.04.2006

Pohorie:	Vysoké Tatry	Západné Tatry	Nízke Tatry	Veľká Fatra	Malá Fatra
Počasie:	zamračené	hmla	zamračené	zamračené	zamračené
Teplota:	-7 až 0 °C	-4 až 0 °C	-4 až 1 °C	-1 až 1 °C	-1 až 1 °C
smer:	 SZ	 SV	 SZ		
Vietor	rýchlosť: 5 až 15 km/h	5 až 10 km/h	5 až 10 km/h	5 až 20 km/h	5 až 10 km/h
	rýchlosť v nárazoch: -	-	-	-	-
Sneh	nový za 24 hodín: poprašok až 5 cm	0 až poprašok cm	poprašok až 2 cm	-	-
	celkom: 50 až 200 cm	50 až 190 cm	50 až 190 cm	30 až 110 cm	25 až 130 cm
Stupeň lavínového nebezpečenstva:	2 - mierne	2 - mierne	2 - mierne	2 - mierne	2 - mierne
Tendencia lavínového nebezpečenstva:	 zotrvalá	 zotrvalá	 klesajúca	 zotrvalá	 zotrvalá

Dnes ráno bolo na hrebeňoch hôr zamračené, vo vyšších polohách sa mierne ochladilo.










Teplota vzduchu sa pohybovala od -7 °C do +1 °C. Fúkal mierny premenlivý vietor. Nad hranicou cca 1900 m n.m. pripadlo miestami od poprašku do 3 cm nového snehu. Snehovú pokrývku tvorí mokrý kašovitý firn, v najvyšších polohách Tatier je povrch snehu vlhký až suchý. Tu sa miestami v strmých svahoch, žľaboch nachádzajú menej stabilné snehové útvary (dosky, vankúše a preveje).

Vo vysokohorskom teréne slovenských pohorí trvá mierne lavínové nebezpečenstvo, t.j. 2. stupeň z 5-dielnej medzinárodnej stupnice.

Uvoľnenie lavíny je vo vyšších polohách možné pri mechanickom zatažení na svahoch so sklonom nad 40°. Ojedinele je možný aj samovoľný výskyt snehových splazov, alebo menších lavín z nového vlhkého snehu. V nižších polohách na svahoch s trávnatým podkladom je príležitostne možný aj samovoľný zosuv stredne veľkých základových lavín. Pri zohľadnení uvedených skutočností priaznivé podmienky na túry.

Tendencia lavínového nebezpečenstva na najbližších 24 hodín: **zotrvalý stav.**
Zostavil: Juraj Settey, Stredisko lavínovej prevencie HZS v Jasnej.

05.04.2006

Pohorie:	Vysoké Tatry	Západné Tatry	Nízke Tatry	Veľká Fatra	Malá Fatra
Počasie:	zamračené	hmla	hmla	zamračené	polooblačno
Teplota:	-9 až -1 °C	-6 až 0 °C	-6 až 1 °C	-2 až 0 °C	-2 až 0 °C
smer:	 JZ	 JZ	 JZ		 Z
Vietor	rýchlosť: 10 až 30 km/h	5 až 30 km/h	10 až 35 km/h	5 až 20 km/h	5 až 15 km/h
	rýchlosť v nárazoch: 45 km/h	45 km/h	55 km/h	-	-
Sneh	nový za 24 hodín: poprašok až 3 cm	poprašok 1 cm	poprašok 1 cm	0 až poprašok cm	poprašok 1 cm
	celkom: 50 až 200 cm	50 až 190 cm	50 až 190 cm	30 až 110 cm	25 až 130 cm
Stupeň lavínového nebezpečenstva:	2 - mierne	1 - malé	1 - malé	2 - mierne	2 - mierne
Tendencia lavínového nebezpečenstva:	 stúpajúca	 stúpajúca	 stúpajúca	 stúpajúca	 stúpajúca

Dnes ráno bolo na hrebeňoch hôr zamračené, miestami hmlisto, so snehovými prehánkami. Teplota vzduchu sa pohybovala od -9 °C do +1 °C. Fúkal čerstvý juhozápadný vietor s rýchlosťou do 40km/h, v nárazoch silný do 55km/h. Pripadlo miestami od poprašku do 3 cm nového snehu. Snehovú pokrývku tvorí zmrznutý firm, v najvyšších polohách Tatier je povrch snehu suchý. Tu sa miestami v strmých svahoch, žľaboch nachádzajú menej stabilné snehové útvary (dosky, vankúše a preveje).

Vo vysokohorskom teréne Veľkej a Malej Fatry a vo Vysokých Tatrách je mierne lavínové nebezpečenstvo, t.j. 2. stupeň z 5-dielnej medzinárodnej stupnice, v ostatných pohoriach je malé lav. nebezpečenstvo- 1st. Vzhľadom na očakávané intenzívne zrážky sa stupeň lavín. neb. môže výrazne zmeniť!










Uvoľnenie lavíny je vo vyšších polohách možné pri mechanickom zaťažení na svahoch so sklonom nad 40°. V nižších polohách na svahoch s trávnatým podkladom je ojedinele možný aj samovoľný zosuv základových lavín.

Dobré podmienky na túry.

Tendencia lavínového nebezpečenstva na najbližších 24 hodín: **stúpajúca!**

Zostavil: Juraj Settey, Stredisko lavínovej prevencie HZS v Jasnej.

06.04.2006

Pohorie:	Vysoké Tatry	Západné Tatry	Nízke Tatry	Veľká Fatra	Malá Fatra
Počasie:	slabé sneženie	slabé sneženie	slabé sneženie	hmla	hmla
Teplota:	-8 až -1 °C	-10 až -1 °C	-8 až -1 °C	-5 až -1 °C	-7 až 0 °C
smer:		 SV	 SZ	 S	 Z
Vietor	rýchlosť: 5 až 20 km/h	5 až 30 km/h	10 až 30 km/h	5 až 25 km/h	5 až 25 km/h
	rýchlosť v nárazoch: -	-	-	45 km/h	-
Sneh	nový za 24 hodín: 5 až 30 cm	3 až 15 cm	8 až 15 cm	poprašok 10 cm	3 až 10 cm
	celkom: 55 až 220 cm	50 až 200 cm	55 až 200 cm	30 až 120 cm	25 až 135 cm
Stupeň lavínového nebezpečenstva:	3 - zvýšené	2 - mierne	2 - mierne	2 - mierne	2 - mierne
Tendencia lavínového nebezpečenstva:	 zotrvalá	 stúpajúca	 stúpajúca	 zotrvalá	 zotrvalá

Dnes ráno bolo na hrebeňoch hôr zamračené, so snežením, hmlisto. Teplota vzduchu sa pohybovala od -10 °C do 0 °C. Fúkal dosť čerstvý premenlivý vietor s rýchlosťou do 30km/h. V stredných a nižších polohách boli zrážky dažďové, alebo zmiešané, vo vysokých polohách Tatier pripadlo do 30cm nového snehu. Snehovú pokrývku tvorí zmrznutý, v nižších polohách mokry firm, v najvyšších polohách Tatier je povrch snehu suchý. Vo vyšších polohách Tatier v strmých svahoch, žľaboch sa aj vplyvom vetra vytvorili menej stabilné snehové útvary (dosky, vankúše a preveje).

Vo vysokohorskom teréne Vysokých Tatier sa vytvorilo zvýšené lavínové nebezpečenstvo, t.j. 3. stupeň z 5-dielnej medzinárodnej stupnice, v ostatných pohoriach je mierne lav. nebezpečenstvo- 2.st.











Uvoľnenie lavíny je vo vyšších polohách možné pri malom mechanickom zaťažení na svahoch so sklonom nad 35°. príležitostne je možný aj samovoľný zosuv snehových splazov, alebo menších lavín z nového naviateho snehu. V nižších polohách na svahoch s trávnatým podkladom je ojedinele možný aj samovoľný zosuv základových lavín.

Vzhľadom na charakter počasia sa podmienky na túry zhoršili.

Tendencia lavínového nebezpečenstva na najbližších 24 hodín: **zotrvalý stav.**

Zostavil: Juraj Settey, Stredisko lavínovej prevencie HZS v Jasnej.

07.04.2006

Pohorie:	Vysoké Tatry	Západné Tatry	Nízke Tatry	Veľká Fatra	Malá Fatra
Počasie:	jasno	jasno	jasno	jasno	jasno
Teplota:	4 až 8 °C	-11 až -4 °C	-12 až -6 °C	-5 až -3 °C	-7 až -5 °C
smer:	 SV	 SV	 SV	 SV	 S
Vietor	rýchlosť: 15 až 30 km/h	15 až 25 km/h	10 až 20 km/h	10 až 20 km/h	20 až 25 km/h
	rýchlosť v nárazoch:	-	-	-	-
Sneh	nový za 24 hodín: poprašok až 2 cm	-	poprašok až 2 cm	-	-
	celkom: 55 až 200 cm	50 až 200 cm	55 až 200 cm	30 až 120 cm	25 až 135 cm
Stupeň lavínového nebezpečenstva:	3 - zvýšené	2 - mierne	2 - mierne	2 - mierne	2 - mierne
Tendencia lavínového nebezpečenstva:	 zotrvalá	 zotrvalá	 zotrvalá	 zotrvalá	 zotrvalá










Dnes ráno bolo na hrebeňoch hôr jasno, miestami polojasno. Teplota vzduchu sa pohybovala od -12 °C do -3 °C. Fúkal mierny až dosť čerstvý vietor severných smerov s rýchlosťou do 25 km/h. Zrážky ustali, vo vysokých polohách Tatier pripadlo do 2 cm nového snehu. Snehovú pokrývku tvorí zmrazený, v nižších polohách mokrá firn, v najvyšších polohách Tatier je povrch snehu suchý. Vo vyšších polohách Tatier v strmých svahoch, žľaboch sa aj vplyvom vetra vytvorili menej stabilné snehové útvary (dosky, vankúše a preveje).

Vo vysokohorskom teréne Vysokých Tatier trvá zvýšené lavínové nebezpečenstvo, t.j. 3. stupeň z 5-dielnej medzinárodnej stupnice, v ostatných pohoriach je mierne lavínové nebezpečenstvo, t.j. 2. stupeň.

Uvoľnenie lavíny je vo vyšších polohách možné pri malom mechanickom zaťažení na svahoch so sklonom nad 35°. Príležitostne je možný aj samovoľný zosuv snehových splazov alebo menších lavín z nového naväťateho snehu. V nižších polohách na svahoch s trávnatým podkladom je ojedinele možný aj samovoľný zosuv základových lavín.

Tendencia lavínového nebezpečenstva na najbližších 24 hodín: **zotrvalý stav**.
Zostavil: Ing. Milán Lizuch, Stredisko lavínovej prevencie HZS v Jasnej.

08.04.2006

Pohorie:	Vysoké Tatry	Západné Tatry	Nízke Tatry	Veľká Fatra	Malá Fatra
Počasie:	jasno	jasno	jasno	jasno	jasno
Teplota:	-9 až -2 °C	-8 až -3 °C	-8 až -1 °C	-5 až -1 °C	-5 až -2 °C
smer:		 JZ	 J	 SV	 JZ
Vietor	rýchlosť: 5 až 10 km/h	5 až 10 km/h	5 až 10 km/h	5 až 15 km/h	5 až 10 km/h
	rýchlosť v nárazoch:	-	-	-	-
Sneh	nový za 24 hodín: -	-	-	-	-
	celkom: 50 až 215 cm	45 až 195 cm	55 až 195 cm	30 až 120 cm	20 až 130 cm
Stupeň lavínového nebezpečenstva:	2 - mierne	2 - mierne	2 - mierne	2 - mierne	2 - mierne
Tendencia lavínového nebezpečenstva:	 zotrvalá	 zotrvalá	 klesajúca	 zotrvalá	 zotrvalá











Dnes ráno bolo na hrebeňoch hôr jasno. Teplota vzduchu sa pohybovala od -9 °C do -1 °C. Fúkal len slabý prevažne juhozápadný vietor. Nový sneh nepripadol. Snehovú pokrývku tvorí v nižších polohách zrána zmrazený firn, ktorý sa v priebehu dňa mení na kašovitý, v najvyšších polohách Tatier je sneh suchý, miestami doskovitý, alebo sa vyskytuje snehová kôra. V tienistých miestach vo vyšších polohách Tatier sa v strmých svahoch, žľaboch miestami nachádzajú menej stabilné snehové útvary (dosky, vankúše a preveje).

Vo vysokohorskom teréne je mierne lavínové nebezpečenstvo, t.j. 2. stupeň z 5-dielnej medzinárodnej stupnice.

Uvoľnenie lavíny je vo vyšších polohách možné pri mechanickom zaťažení na svahoch so sklonom nad 40°. Príležitostne pri oteplení je možný aj samovoľný zosuv snehových splazov alebo menších lavín. V nižších polohách na slnkom osvetlených svahoch s trávnatým podkladom je ojedinele možný aj samovoľný zosuv základových lavín.

Dobré podmienky na túry. Tendencia lavínového nebezpečenstva na najbližších 24 hodín: **zotrvalý stav**.
Zostavil: Juraj Settey Stredisko lavínovej prevencie HZS v Jasnej.

09.04.2006

Pohorie:	Vysoké Tatry	Západné Tatry	Nízke Tatry	Veľká Fatra	Malá Fatra
Počasie:	polooblačno	polooblačno	jasno	jasno	polooblačno
Teplota:	-4 až 2 °C	-3 až 2 °C	-5 až 2 °C	-2 až 1 °C	0 až 2 °C
smer:	 Z	 JZ	 J	 JZ	 JZ
Vietor	rýchlosť: 5 až 25 km/h	10 až 30 km/h	10 až 30 km/h	5 až 20 km/h	5 až 25 km/h
	rýchlosť v nárazoch: 45 km/h	50 km/h	55 km/h	45 km/h	-
	nový za 24 hodín: -	-	-	-	-
Sneh	celkom: 45 až 210 cm	45 až 190 cm	50 až 195 cm	25 až 120 cm	15 až 125 cm
Stupeň lavínového nebezpečenstva:	2 - mierne	2 - mierne	1 - malé	2 - mierne	2 - mierne
Tendencia lavínového nebezpečenstva:	 zotrvalá	 zotrvalá	 stúpajúca	 zotrvalá	 zotrvalá

Dnes ráno bolo na hrebeňoch hôr takmer jasno, miestami polooblačno. Mierne sa oteplilo. Teplota vzduchu sa pohybovala od -5 °C do +2 °C. Fúkal dosť čerstvý prevažne juhozápadný vietor, rýchlosťou do 30km/h, miestami v nárazoch čerstvý do 45km/h. Nový sneh neprípadol. Snehovú pokrývku tvorí v nižších polohách zrána zmrznutý firn, ktorý sa v priebehu dňa mení na mokrý kašovitý firn, v najvyšších polohách Tatier je sneh suchý, miestami doskovitý, alebo sa vyskytuje snehová kôra. V tienistých miestach vo vyšších polohách Tatier sa v strmých svahoch, žľaboch miestami nachádzajú menej stabilné snehové útvary (dosky, vankúše a preveje).











Komentár: Vo vysokohorskom teréne je mierne lavínové nebezpečenstvo, t.j. 2. stupeň z 5-dielnej medzinárodnej stupnice.

Uvoľnenie lavíny je vo vyšších polohách možné pri mechanickom zaťažení na svahoch so sklonom nad 40°. Príležitostne pri oteplení je možný aj samovoľný zosuv snehových splazov alebo menších lavín. V nižších polohách na slnkom osvetlených svahoch s trávnatým podkladom je ojedinele možný aj samovoľný zosuv základových lavín.

Dobré podmienky na túry. Tendencia lavínového nebezpečenstva na najbližších 24 hodín: **zotrvalý stav.**

Zostavil: Juraj Settey Stredisko lavínovej prevencie HZS v Jasnej.

10.04.2006

Pohorie:	Vysoké Tatry	Západné Tatry	Nízke Tatry	Veľká Fatra	Malá Fatra	
Počasie:	zamračené	zamračené	polooblačno	polooblačno	polooblačno	
Teplota:	-6 až 4 °C	0 až 4 °C	-3 až 5 °C	0 až 2 °C	2 až 4 °C	
smer:	 J	 J	 J	 J	 J	
Vietor	rýchlosť:	5 až 20 km/h	20 až 35 km/h	20 až 55 km/h	5 až 20 km/h	20 až 30 km/h
	rýchlosť v nárazoch:	-	80 km/h	72 km/h	-	-
	nový za 24 hodín:	-	-	-	-	-
Sneh	celkom:	40 až 200 cm	40 až 190 cm	45 až 190 cm	20 až 120 cm	10 až 125 cm
Stupeň lavínového nebezpečenstva:	2 - mierne	2 - mierne	1 - malé	1 - malé	1 - malé	
Tendencia lavínového nebezpečenstva:	 zotrvalá	 zotrvalá	 stúpajúca	 stúpajúca	 stúpajúca	

Dnes ráno bolo na hrebeňoch hôr polooblačno až zamračené, miestami hmľa. Teplota vzduchu sa pohybovala od -6 °C do +5 °C. Fúkal čerstvý až silný južný vietor, rýchlosťou do 55km/h, v Nízkych a Západných Tatrách v nárazoch búrlivý až do 80 km/h. Nový sneh neprípadol. Snehovú pokrývku tvorí v nižších polohách zrána zmrznutý firn, ktorý sa v priebehu dňa mení na mokrý kašovitý firn, v najvyšších polohách Tatier je sneh suchý, miestami doskovitý, alebo sa vyskytuje snehová kôra. V tienistých miestach vo vyšších polohách Tatier sa v strmých svahoch a žľaboch miestami nachádzajú menej stabilné snehové útvary (dosky, vankúše a preveje).











Komentár: Vo vysokohorskom teréne Vysokých a Západných Tatier je mierne lavínové nebezpečenstvo, t.j. 2. stupeň z 5-dielnej medzinárodnej stupnice. V ostatných pohoriach sa vytvorilo malé lavínové nebezpečenstvo t.j. 1 stupeň.

Uvoľnenie lavíny je vo vyšších polohách možné pri mechanickom zaťažení na svahoch so sklonom nad 40°. Príležitostne pri oteplení je možný aj samovoľný zosuv snehových splazov alebo menších lavín. V nižších polohách na slnkom osvetlených svahoch s trávnatým podkladom je ojedinele možný aj samovoľný zosuv základových lavín.

Dobré podmienky na túry. Tendencia lavínového nebezpečenstva na najbližších 24 hodín: **zotrvalý stav.**

Zostavil: Ing. Roman Švanda, Stredisko lavínovej prevencie HZS v Jasnej.

11.04.2006

Pohorie:	Vysoké Tatry	Západné Tatry	Nízke Tatry	Veľká Fatra	Malá Fatra
Počasie:	slabé sneženie	mrholenie	zamračené	zamračené	mrholenie
Teplota:	-3 až 5 °C	0 až 4 °C	0 až 5 °C	2 až 5 °C	3 až 5 °C
smer:	 JZ	 J	 J	 S	 J
Vietor	rýchlosť: 5 až 20 km/h	5 až 21 km/h	5 až 21 km/h	5 až 25 km/h	5 až 10 km/h
	rýchlosť v nárazoch:	-	-	-	-
	nový za 24 hodín:	0 až 7 cm	-	-	-
Sneh	celkom:	40 až 200 cm	35 až 190 cm	40 až 190 cm	15 až 120 cm
Stupeň lavínového nebezpečenstva:	2 - mierne	2 - mierne	1 - malé	1 - malé	1 - malé
Tendencia lavínového nebezpečenstva:	 zotrvalá	 zotrvalá	 stúpajúca	 stúpajúca	 stúpajúca

Dnes ráno bolo na hrebeňoch hôr zamračené, miestami s mrholením alebo s dažďom, v najvyšších polohách so snežením. Teplota vzduchu sa pohybovala od -3 °C do +5 °C. Fúkal mierny až dosť čerstvý južný vietor, rýchlosťou do 25 km/h. V najvyšších polohách Vysokých Tatier pripadlo do 7 cm nového snehu. Snehovú pokrývku tvorí v nižších polohách zrána vlhký firn, ktorý sa v priebehu dňa mení na mokrý až kašovitý firn. V najvyšších polohách Tatier je sneh suchý, miestami doskovitý, alebo sa vyskytuje snehová kôra. Na tienistých miestach vo vyšších polohách Tatier sa v strmých svahoch a žľaboch miestami nachádzajú menej stabilné snehové útvary (dosky, vankúše a preveje).











Vo vysokohorskom teréne Vysokých a Západných Tatier je mierne lavínové nebezpečenstvo, t.j. 2. stupeň z 5-dielnej medzinárodnej stupnice. V ostatných pohoriach trvá malé lavínové nebezpečenstvo t.j. 1 stupeň.

Uvoľnenie lavíny je vo vyšších polohách možné pri mechanickom zaťažení na svahoch so sklonom nad 40°. Príležitostne pri oteplení je možný aj samovoľný zosuv snehových splazov alebo menších lavín. V nižších polohách na slnkom osvetlených svahoch s trávnatým podkladom je ojedinele možný aj samovoľný zosuv základových lavín.

Prevládajú dobré podmienky na túry. Tendencia lavínového nebezpečenstva na najbližších 24 hodín: **je zotrvalá.**

Zostavil: Ing. Roman Švanda, Stredisko lavínovej prevencie HZS v Jasnej.

12.04.2006

Pohorie:	Vysoké Tatry	Západné Tatry	Nízke Tatry	Veľká Fatra	Malá Fatra
Počasie:	slabé sneženie	slabé sneženie	hmla	zamračené	hmla
Teplota:	-5 až 0 °C	-8 až 1 °C	-6 až 3 °C	0 až 4 °C	-3 až 4 °C
smer:	 SV	 SV	 SV	 S	 SZ
Vietor	rýchlosť: 5 až 30 km/h	10 až 30 km/h	15 až 30 km/h	15 až 30 km/h	20 až 35 km/h
	rýchlosť v nárazoch:	-	60 km/h	40 km/h	-
	nový za 24 hodín:	0 až 1 cm	0 až 3 cm	0 až poprašok cm	0 až 2 cm
Sneh	celkom:	40 až 200 cm	35 až 190 cm	40 až 190 cm	15 až 120 cm
Stupeň lavínového nebezpečenstva:	2 - mierne	2 - mierne	1 - malé	1 - malé	1 - malé
Tendencia lavínového nebezpečenstva:	 zotrvalá	 zotrvalá	 zotrvalá	 stúpajúca	 stúpajúca

Dnes ráno bolo na hrebeňoch hôr zamračené, miestami s hmlou alebo snežením. Teplota vzduchu sa pohybovala od -8 °C do +4 °C. Fúkal čerstvý severovýchodný až severný vietor, rýchlosťou do 35 km/h, v nárazoch prudký až do 60 km/h. Pripadlo do 3 cm nového snehu. Snehovú pokrývku tvorí v nižších polohách zrána zmrazený firn, ktorý sa v priebehu dňa mení na mokrý až kašovitý firn. V najvyšších polohách Tatier je sneh suchý, miestami doskovitý, alebo sa vyskytuje snehová kôra. Na tienistých miestach vo vyšších polohách Tatier sa v strmých svahoch a žľaboch miestami nachádzajú menej stabilné snehové útvary (dosky, vankúše a preveje).

Vo vysokohorskom teréne Vysokých a Západných Tatier je mierne lavínové nebezpečenstvo, t.j. 2. stupeň z 5-dielnej medzinárodnej stupnice. V ostatných pohoriach trvá malé lavínové nebezpečenstvo t.j. 1 stupeň.











Uvoľnenie lavíny je vo vyšších polohách možné pri mechanickom zaťažení na svahoch so sklonom nad 40°. Príležitostne pri oteplení je možný aj samovoľný zosuv snehových splazov alebo menších lavín. V nižších polohách na slnkom osvetlených svahoch s trávnatým podkladom je ojedinele možný aj samovoľný zosuv základových lavín.

Prevládajú dobré podmienky na túry. Tendencia lavínového nebezpečenstva na najbližších 24 hodín: **je zotrvalá.**

Zostavil: Ing. Roman Švanda, Stredisko lavínovej prevencie HZS v Jasnej.

13.04.2006

14.04.2006

Pohorie:	Vysoké Tatry	Západné Tatry	Nízke Tatry	Veľká Fatra	Malá Fatra
Počasie:	slabé sneženie	slabé sneženie	zamračené	polooblačno	hmla
Teplota:	-8 až -2 °C	-8 až 0 °C	-8 až -2 °C	-2 až 3 °C	-5 až 1 °C
smer:	 SZ	 S	 SZ	 S	 SZ
Vietor	rýchlosť: 20 až 35 km/h	20 až 35 km/h	35 až 65 km/h	20 až 35 km/h	10 až 25 km/h
	rýchlosť v nárazoch: 55 km/h	60 km/h	85 km/h	45 km/h	35 km/h
Sneh	nový za 24 hodín: 0 až 3 cm	0 až 3 cm	0 až 3 cm	0 až poprašok cm	0 až poprašok cm
	celkom: 40 až 200 cm	35 až 190 cm	40 až 190 cm	15 až 120 cm	10 až 125 cm
Stupeň lavínového nebezpečenstva:	2 - mierne	2 - mierne	2 - mierne	1 - malé	1 - malé
Tendencia lavínového nebezpečenstva:	 zotrvalá	 zotrvalá	 zotrvalá	 zotrvalá	 zotrvalá











Dnes ráno bolo na hrebeňoch hôr polooblačno až zamračené, miestami s hmlou alebo snežením. Teplota vzduchu sa pohybovala od -8 °C do +3 °C. Fúkal čerstvý až silný severozápadný až severný vietor, rýchlosťou do 65 km/h, v nárazoch búrlivý až do 85 km/h. Pripadlo do 3 cm nového snehu. Snehová pokrývka je vplyvom silného vetra previevaná na záveterné svahy a do žľabov kde vytvára menej stabilné snehové útvary (dosky, vankúše a preveje).

Vo vysokohorskom teréne Tatier je mierne lavínové nebezpečenstvo, t.j. 2. stupeň z 5-dielnej medzinárodnej stupnice. Vo Fatrách trvá malé lavínové nebezpečenstvo t.j. 1 stupeň.

Uvoľnenie lavíny je možné pri mechanickom zatažení na svahoch so sklonom nad 40°.

Prevládajú dobré podmienky na túry. Tendencia lavínového nebezpečenstva na najbližších 24 hodín: **je zotrvalá.**

Zostavil: Ing. Roman Švanda, Stredisko lavínovej prevencie HZS v Jasnej.

Pohorie:	Vysoké Tatry	Západné Tatry	Nízke Tatry	Veľká Fatra	Malá Fatra
Počasie:	zamračené	zamračené	hmla	hmla	slabé sneženie
Teplota:	-7 až 2 °C	-4 až 2 °C	-5 až 2 °C	1 až 4 °C	-1 až 4 °C
smer:	 Z	 Z	 Z	 JZ	 JZ
Vietor	rýchlosť: 10 až 25 km/h	20 až 35 km/h	10 až 30 km/h	5 až 20 km/h	20 až 35 km/h
	rýchlosť v nárazoch: 50 km/h	65 km/h	55 km/h	-	-
Sneh	nový za 24 hodín: 0 až 2 cm	0 až 2 cm	0 až poprašok cm	-	0 až poprašok cm
	celkom: 35 až 195 cm	35 až 190 cm	35 až 190 cm	10 až 120 cm	10 až 120 cm
Stupeň lavínového nebezpečenstva:	2 - mierne	2 - mierne	1 - malé	1 - malé	1 - malé
Tendencia lavínového nebezpečenstva:	 zotrvalá	 zotrvalá	 stúpajúca	 stúpajúca	 stúpajúca

Dnes ráno bolo na hrebeňoch hôr polooblačno až zamračené, miestami s hmlou alebo snežením. Teplota vzduchu sa pohybovala od -7 °C do +4 °C. Fúkal dosť čerstvý až čerstvý juhozápadný až západný vietor, rýchlosťou do 35 km/h, v nárazoch prudký až do 65 km/h. Pripadlo do 2 cm nového snehu. Snehová pokrývka je vplyvom silného vetra previevaná na záveterné svahy a do žľabov kde vytvára menej stabilné snehové útvary (dosky, vankúše a preveje).











Vo vysokohorskom teréne Vysokých a Západných Tatier je mierne lavínové nebezpečenstvo, t.j. 2. stupeň z 5-dielnej medzinárodnej stupnice. V ostatných pohoriach trvá malé lavínové nebezpečenstvo t.j. 1 stupeň.

Uvoľnenie lavíny je ojedinele možné pri mechanickom zatažení na svahoch so sklonom nad 40°. Väčšie samovoľne vzniknuté lavíny sa neočakávajú.

Prevládajú priaznivé podmienky na túry. Tendencia lavínového nebezpečenstva na najbližších 24 hodín: **je zotrvalá.**

Zostavil: Ing. Roman Švanda, Stredisko lavínovej prevencie HZS v Jasnej.

15.04.2006

Pohorie:	Vysoké Tatry		Západné Tatry		Nízke Tatry		Veľká Fatra		Malá Fatra		
Počasie:	slabé sneženie		zamračené		hmla		polooblačno		zamračené		
Teplota:	-10 až 1 °C		-6 až 1 °C		-6 až 1 °C		-2 až 4 °C		-3 až 3 °C		
smer:	 SZ		 SZ		 SZ		 Z		 Z		
Vietor	rýchlosť:	5 až 21 km/h		5 až 30 km/h		10 až 32 km/h		5 až 20 km/h		5 až 20 km/h	
	rýchlosť v nárazoch:	35 km/h		55 km/h		61 km/h		-		-	
Sneh	nový za 24 hodín:	poprašok až 18 cm		0 až 5 cm		poprašok až 5 cm		0 až 5 cm		0 až 10 cm	
	celkom:	35 až 200 cm		35 až 192 cm		35 až 192 cm		10 až 120 cm		10 až 125 cm	
Stupeň lavínového nebezpečenstva:	2 - mierne		2 - mierne		1 - malé		1 - malé		1 - malé		
Tendencia lavínového nebezpečenstva:	 zotrvalá		 zotrvalá		 stúpajúca		 stúpajúca		 stúpajúca		

Dnes ráno bolo na hrebeňoch hôr polooblačno až zamračené, miestami s hmlou alebo snežením. Teplota vzduchu sa pohybovala od -10 °C do +4 °C. Fúkal dosť čerstvý severozápadný až západný vietor, rýchlosťou do 32 km/h, miestami v nárazoch prudký až do 60 km/h. Pripadlo do 18 cm nového snehu. Snehová pokrývka je vplyvom vetra previevaná na záveterné svahy a do žľabov kde vytvára menej stabilné snehové útvary (dosky, vankúše a prevéje).











Komentár: Vo vysokohorskom teréne, prevažne nad 1800 mnm, vo Vysokých a Západných Tatrách trvá mierne lavínové nebezpečenstvo, t.j. 2. stupeň z 5-dielnej medzinárodnej stupnice. V ostatných pohoriach trvá malé lavínové nebezpečenstvo t.j. 1 stupeň.

Uvoľnenie lavíny je ojedinele možné pri mechanickom zaťažení na svahoch so sklonom nad 40°. Väčšie samovoľne vzniknuté lavíny sa neočakávajú.

Prevládajú priaznivé podmienky na túry. Tendencia lavínového nebezpečenstva na najbližších 24 hodín: **je zotrvalá.**

Zostavil: Ing. Roman Švanda, Stredisko lavínovej prevencie HZS v Jasnej.

16.04.2006

Pohorie:	Vysoké Tatry	Západné Tatry	Nízke Tatry	Veľká Fatra	Malá Fatra
Počasie:	zamračené	mrholenie	hmla	zamračené	mrholenie
Teplota:	-2 až 4 °C	-1 až 5 °C	-1 až 5 °C	2 až 5 °C	3 až 8 °C
smer:	 JZ	 JZ	 J	 SV	 SV
Vietor	rýchlosť: 5 až 21 km/h	5 až 30 km/h	20 až 32 km/h	5 až 20 km/h	5 až 20 km/h
	rýchlosť v nárazoch: 35 km/h	45 km/h	45 km/h	-	-
Sneh	nový za 24 hodín: 0 až 1 cm	0 až poprašok cm	0 až poprašok cm	-	0 až poprašok cm
	celkom: 30 až 190 cm	30 až 185 cm	30 až 187 cm	10 až 115 cm	10 až 120 cm
Stupeň lavínového nebezpečenstva:	1 - malé	1 - malé	1 - malé	1 - malé	1 - malé
Tendencia lavínového nebezpečenstva:	 stúpajúca	 stúpajúca	 zotrvalá	 stúpajúca	 zotrvalá

Dnes ráno bolo na hrebeňoch hôr oblačno až zamračené, miestami s hmlou alebo s mrholením. Otepilo sa, teplota vzduchu sa pohybovala od -2 °C do +8 °C. Fúkal dosť čerstvý vietor južných smerov, rýchlosťou do 32 km/h, miestami v nárazoch silný až do 45 km/h.

Pripadlo do 1 cm nového snehu. Snehová pokrývka je vplyvom vetra previevaná na záveterné svahy a do žľabov kde vytvorila menej stabilné snehové útvary (dosky, vankúše a prevéje). Vo vysokohorskom teréne sa vytvorilo malé lavínové nebezpečenstvo t.j. 1 stupeň z 5-dielnej medzinárodnej stupnice.











Snehová pokrývka je všeobecne dobre spevnená a stabilná. Nepredpokladá sa výskyt lavín s výnimkou malých snehových zosuvov.

Komentár:

Sú všeobecne bezpečné podmienky na túry. Tendencia lavínového nebezpečenstva na najbližších 24 hodín: **je pri oteplení a daždi stúpajúca.**











Zostavil: Ing. Roman Švanda, Stredisko lavínovej prevencie HZS v Jasnej.

17.04.2006

Pohorie:	Vysoké Tatry	Západné Tatry	Nízke Tatry	Veľká Fatra	Malá Fatra
Počasie:	dážď so snehom	dážď so snehom	mrholenie	mrholenie	hmla
Teplota:	-4 až 3 °C	-1 až 4 °C	-1 až 3 °C	3 až 5 °C	2 až 7 °C
smer:	 SZ	 SZ	 SZ	 JZ	 Z
Vietor	rýchlosť: 5 až 30 km/h	10 až 35 km/h	10 až 35 km/h	5 až 20 km/h	15 až 35 km/h
	rýchlosť v nárazoch: 45 km/h	45 km/h	60 km/h	-	-
Sneh	nový za 24 hodín: 0 až 1 cm	0 až 1 cm	0 až poprašok cm	-	-
	celkom: 30 až 185 cm	30 až 180 cm	30 až 186 cm	10 až 115 cm	10 až 120 cm
Stupeň lavínového nebezpečenstva:	1 - malé	1 - malé	1 - malé	1 - malé	1 - malé
Tendencia lavínového nebezpečenstva:	 stúpajúca	 stúpajúca	 zotrvalá	 stúpajúca	 stúpajúca











Dnes ráno bolo na hrebeňoch hôr oblačno až zamračené, s hmlou, dažďom alebo so snežením. Teplota vzduchu sa pohybovala od -4 °C do +7 °C. Fúkal dosť čerstvý až čerstvý vietor západných smerov, rýchlosťou do 35 km/h, miestami v nárazoch prudký až do 60 km/h. Pripadlo do 1 cm nového snehu. Snehová pokrývka bola vplyvom vetra previaty na záveterné svahy a do žľabov kde vytvorila menej stabilné snehové útvary (dosky, vankúše a preveje).
Vo vysokohorskom teréne trvá malé lavínové nebezpečenstvo t.j. 1 stupeň z 5-dielnej medzinárodnej stupnice.
 Snehová pokrývka je všeobecne dobre spevnená a stabilná. Nepredpokladá sa výskyt lavín s výnimkou malých snehových zosuvov.
 Sú všeobecne bezpečné podmienky na túry.
 Tendencia lavínového nebezpečenstva na najbližších 24 hodín: **je pri oteplení, daždi alebo snežení stúpajúca.**
 Zostavil: Ing. Roman Švanda, Stredisko lavínovej prevencie HZS v Jasnej.

18.04.2006

Pohorie:	Vysoké Tatry	Západné Tatry	Nízke Tatry	Veľká Fatra	Malá Fatra
Počasie:	jasno	zamračené	polooblačno	polooblačno	zamračené
Teplota:	-3 až 5 °C	-1 až 6 °C	-1 až 4 °C	2 až 4 °C	2 až 4 °C
smer:	 JZ	 SZ	 SZ	 JZ	 JZ
Vietor	rýchlosť: 5 až 20 km/h	5 až 10 km/h	5 až 15 km/h	5 až 10 km/h	10 až 25 km/h
	rýchlosť v nárazoch: -	-	-	-	-
Sneh	nový za 24 hodín: poprašok až 4 cm	-	-	-	-
	celkom: 30 až 185 cm	30 až 180 cm	30 až 180 cm	10 až 110 cm	10 až 120 cm
Stupeň lavínového nebezpečenstva:	1 - malé	1 - malé	1 - malé	1 - malé	1 - malé
Tendencia lavínového nebezpečenstva:	 stúpajúca	 stúpajúca	 stúpajúca	 stúpajúca	 stúpajúca

Dnes ráno bolo na hrebeňoch hôr miestami jasno, väčšinou polooblačno až zamračené. Teplota vzduchu sa pohybovala od -3 °C do +6 °C. Fúkal slabý až mierny, miestami dosť čerstvý vietor južných a západných smerov, rýchlosťou do 25 km/h. V najvyšších polohách Tatier pripadlo do 4 cm nového snehu, ktorý bol vplyvom vetra previaty na záveterné svahy a do žľabov, kde sa v snehovej pokrývke nachádzajú menej stabilné snehové útvary (dosky, vankúše a preveje).
Vo vysokohorskom teréne všetkých pohorí na Slovensku naďalej trvá malé lavínové nebezpečenstvo t.j. 1 stupeň z 5-dielnej medzinárodnej stupnice.
 Snehová pokrývka je všeobecne dobre spevnená a stabilná. Nepredpokladá sa výskyt lavín s výnimkou malých snehových zosuvov alebo splazov.
 Všeobecne sú dobré podmienky na túry.
 Tendencia lavínového nebezpečenstva na najbližších 24 hodín: **pri oteplení alebo zrážkach stúpajúca.**
 Zostavil: Ing. Milan Lizuch, Stredisko lavínovej prevencie HZS v Jasnej.

19.04.2006

Pohorie:	Vysoké Tatry	Západné Tatry	Nízke Tatry	Veľká Fatra	Malá Fatra
Počasie:	polooblačno	polooblačno	jasno	jasno	jasno
Teplota:	-1 až 5 °C	0 až 3 °C	0 až 5 °C	1 až 4 °C	0 až 4 °C
smer:	 SZ	 SV	 SV	 SZ	 S
Vietor	rýchlosť: 5 až 15 km/h	5 až 10 km/h	5 až 10 km/h	5 až 10 km/h	5 až 20 km/h
rýchlosť v nárazoch:	-	-	-	-	-
nový za 24 hodín:	-	-	-	-	-
Sneh	celkom: 30 až 180 cm	30 až 175 cm	30 až 175 cm	25 až 170 cm	10 až 115 cm
Stupeň lavínového nebezpečenstva:	1 - malé	1 - malé	1 - malé	1 - malé	1 - malé
Tendencia lavínového nebezpečenstva:	 stúpajúca	 stúpajúca	 stúpajúca	 stúpajúca	 stúpajúca

Dnes ráno bolo na hrebeňoch hôr jasno až polooblačno, miestami hmľa. Teplota vzduchu sa pohybovala od -1 °C do +5 °C. Fúkal len slabý až mierny vietor prevažne zo severu rýchlosťou do 20 km/h. Nový sneh nepripadol. V záveterných svahoch a žľaboch sa miestami v snehovej pokrývke nachádzajú menej stabilné snehové útvary (dosky, vankúše a preveje).

Vo vysokohorskom teréne všetkých pohorí na Slovensku naďalej trvá malé lavínové nebezpečenstvo t.j. 1 stupeň z 5-dielnej medzinárodnej stupnice.










Snehová pokrývka je všeobecne dobre spevnená a stabilná. Nepredpokladá sa výskyt lavín s výnimkou malých snehových zosuvov alebo splazov.

Všeobecne sú dobré podmienky na túry.

Tendencia lavínového nebezpečenstva na najbližších 24 hodín: **pri oteplení alebo prípadných zrážkach stúpajúca.**

Zostavil: Ing. Milan Lizuch, Stredisko lavínovej prevencie HZS v Jasnej.

20.04.2006

Pohorie:	Vysoké Tatry	Západné Tatry	Nízke Tatry	Veľká Fatra	Malá Fatra
Počasie:	zamračené	zamračené	zamračené	zamračené	zamračené
Teplota:	-2 až 4 °C	1 až 5 °C	0 až 4 °C	2 až 5 °C	2 až 4 °C
smer:	 SZ		 J	 V	 Z
Vietor	rýchlosť: 5 až 10 km/h	5 až 5 km/h	5 až 10 km/h	5 až 10 km/h	5 až 5 km/h
rýchlosť v nárazoch:	-	-	-	-	-
nový za 24 hodín:	-	-	-	-	-
Sneh	celkom: 25 až 180 cm	25 až 170 cm	30 až 170 cm	nesúvislá sneh. pokrývka až 150 cm	nesúvislá sneh. pokrývka až 115 cm
Stupeň lavínového nebezpečenstva:	1 - malé	1 - malé	1 - malé	1 - malé	1 - malé
Tendencia lavínového nebezpečenstva:	 stúpajúca	 stúpajúca	 stúpajúca	 stúpajúca	 stúpajúca

Dnes ráno bolo na hrebeňoch hôr prevažne zamračené, miestami slabo mrholilo. Teplota vzduchu sa pohybovala od -2 °C do +5 °C. Fúkal slabý premenlivý vietor. Nový sneh nepripadol. Snehová pokrývka je tvorená zfirmovaným snehom. Povrch snehu je vo vyšších polohách zrána zmrznutý, v priebehu dňa sa mení na kašovitý firn.

Vo vysokohorskom teréne všetkých pohorí na Slovensku je malé lavínové nebezpečenstvo t.j. 1. najnižší stupeň z 5-dielnej medzinárodnej stupnice.











Snehová pokrývka je všeobecne dobre spevnená a stabilná. Nepredpokladá sa výskyt lavín s výnimkou malých snehových zosuvov alebo splazov, v strmých žľaboch z mokrého snehu. Pri oteplení na svahoch s trávnatým podkladom je ojedinele možný zosuv základových lavín.

Všeobecne sú dobré podmienky na túry.

Tendencia lavínového nebezpečenstva na najbližších 24 hodín: **pri oteplení a odmaku v priebehu dňa stúpajúca.**

Zostavil: Juraj Settey, Stredisko lavínovej prevencie HZS v Jasnej.

21.04.2006

Pohorie:	Vysoké Tatry	Západné Tatry	Nízke Tatry	Veľká Fatra	Malá Fatra
Počasie:	polooblačno	jasno	jasno	jasno	jasno
Teplota:	-1 až 6 °C	-1 až 6 °C	0 až 6 °C	1 až 5 °C	1 až 5 °C
smer:	 SZ	 SV	 SV	 SZ	 SZ
Vietor	rýchlosť: 5 až 25 km/h	10 až 25 km/h	10 až 21 km/h	5 až 10 km/h	5 až 15 km/h
rýchlosť v nárazoch:	-	-	-	-	-
nový za 24 hodín:	-	-	-	-	-
Sneh					
celkom:	25 až 180 cm	25 až 170 cm	30 až 170 cm	nesúvislá sneh. pokrývka až 140 cm	nesúvislá sneh. pokrývka až 110 cm
Stupeň lavínového nebezpečenstva:	1 - malé	1 - malé	1 - malé	1 - malé	1 - malé
Tendencia lavínového nebezpečenstva:	 stúpajúca	 stúpajúca	 stúpajúca	 stúpajúca	 stúpajúca

Dnes ráno bolo na hrebeňoch hôr prevažne jasno, miestami polojasno, v dolinách zamračené. Teplota vzduchu sa pohybovala od -1 °C do +6 °C. Fúkal mierny až dosť čerstvý vietor severných smerov. V najvyšších polohách Tatier pripadlo niekoľko cm nového snehu. Snehová pokrývka je tvorená zfirmovaným snehom. Povrch snehu je vo vyšších polohách zrána zmrznutý, v priebehu dňa sa mení na kašovitý firm.

Vo vysokohorskom teréne všetkých pohorí na Slovensku je malé lavínové nebezpečenstvo t.j. 1. najnižší stupeň z 5-dielnej medzinárodnej stupnice.











Snehová pokrývka je všeobecne dobre spevnená a stabilná. Nepredpokladá sa výskyt lavín s výnimkou malých snehových zosuvov alebo splazov, v strmých žľaboch malých lavín z mokrého snehu. Pri oteplení na svahoch s trávnatým podkladom je ojedinele možný zosuv základových lavín.

Všeobecne sú dobré podmienky na túry.

Tendencia lavínového nebezpečenstva na najbližších 24 hodín: **pri oteplení a odmaku v priebehu dňa stúpajúca.**

Zostavil: Ing. Milán Lizuch, Stredisko lavínovej prevencie HZS v Jasnej.

22.04.2006

Pohorie:	Vysoké Tatry	Západné Tatry	Nízke Tatry	Veľká Fatra	Malá Fatra
Počasie:	jasno	polooblačno	polooblačno	jasno	jasno
Teplota:	-1 až 6 °C	0 až 5 °C	0 až 5 °C	3 až 8 °C	2 až 6 °C
smer:	 SZ	 S	 S	 SZ	 SZ
Vietor	rýchlosť: 10 až 20 km/h	5 až 10 km/h	10 až 21 km/h	5 až 15 km/h	5 až 15 km/h
rýchlosť v nárazoch:	-	-	-	-	-
nový za 24 hodín:	-	-	-	-	-
Sneh					
celkom:	25 až 170 cm	20 až 165 cm	25 až 160 cm	nesúvislá sneh. pokrývka až 130 cm	nesúvislá sneh. pokrývka až 110 cm
Stupeň lavínového nebezpečenstva:	1 - malé	1 - malé	1 - malé	1 - malé	1 - malé
Tendencia lavínového nebezpečenstva:	 stúpajúca	 stúpajúca	 stúpajúca	 stúpajúca	 stúpajúca

Dnes ráno bolo na hrebeňoch hôr prevažne jasno, miestami polojasno. Teplota vzduchu sa pohybovala od -1 °C do +8 °C. Fúkal mierny až dosť čerstvý severný alebo severozápadný vietor. Nový sneh nepripadol. Snehová pokrývka je tvorená zfirmovaným snehom. Povrch snehu je vo vyšších polohách zrána zmrznutý, v priebehu dňa sa mení na kašovitý firm.

Vo vysokohorskom teréne všetkých pohorí na Slovensku je malé lavínové nebezpečenstvo t.j. 1. stupeň z 5-dielnej medzinárodnej stupnice.











Snehová pokrývka je všeobecne dobre spevnená a stabilná. Nepredpokladá sa výskyt lavín s výnimkou malých snehových zosuvov alebo splazov, v strmých žľaboch malých lavín z mokrého snehu. Pri oteplení na svahoch s trávnatým podkladom je ojedinele možný zosuv základových lavín.

Všeobecne sú dobré podmienky na túry.

Tendencia lavínového nebezpečenstva na najbližších 24 hodín: **pri oteplení a odmaku v priebehu dňa stúpajúca.**

Zostavil: Ing. Milan Lizuch, Stredisko lavínovej prevencie HZS v Jasnej.

23.04.2006

Pohorie:	Vysoké Tatry	Západné Tatry	Nízke Tatry	Veľká Fatra	Malá Fatra
Počasie:	jasno	jasno	jasno	jasno	jasno
Teplota:	-2 až 7 °C	2 až 5 °C	0 až 6 °C	4 až 8 °C	3 až 10 °C
smer:	 SZ	 S	 S	 SZ	 SZ
Vietor	rýchlosť: 5 až 20 km/h	5 až 10 km/h	5 až 15 km/h	5 až 10 km/h	5 až 5 km/h
rýchlosť v nárazoch:	-	-	-	-	-
nový za 24 hodín:	-	-	-	-	-
Sneh					
celkom:	20 až 160 cm	15 až 155 cm	20 až 160 cm	nesúvislá sneh. pokrývka až 120 cm	nesúvislá sneh. pokrývka až 100 cm
Stupeň lavínového nebezpečenstva:	1 - malé	1 - malé	1 - malé	1 - malé	1 - malé
Tendencia lavínového nebezpečenstva:	 stúpajúca	 stúpajúca	 stúpajúca	 stúpajúca	 stúpajúca

Komentár:

Dnes ráno bolo na hrebeňoch hôr jasno. Teplota vzduchu sa pohybovala od -2 °C do +10 °C. Fúkal len slabý alebo mierny severný alebo severozápadný vietor. Nový sneh nepripadol. Snehová pokrývka je tvorená zfirmovaným snehom. Povrch snehu je vo vyšších polohách zrána zmrznutý, v priebehu dňa sa mení na kašovitý firn.

Vo vysokohorskom teréne všetkých pohorí na Slovensku je malé lavínové nebezpečenstvo t.j. 1. - najnižší stupeň z 5-dielnej medzinárodnej stupnice.











Snehová pokrývka je všeobecne dobre spevnená a stabilná. Nepredpokladá sa výskyt lavín s výnimkou malých snehových zosuvov alebo splazov, v strmých žľaboch malých lavín z mokrého snehu. Pri oteplení na svahoch s trávnatým podkladom je ojedinele možný zosuv základových lavín.

Všeobecne sú dobré podmienky na túry.

Tendencia lavínového nebezpečenstva na najbližších 24 hodín: **pri oteplení a odmäku v priebehu dňa stúpajúca.**

Zostavil: Ing. Milan Lizuch, Stredisko lavínovej prevencie HZS v Jasnej.

24.04.2006

Pohorie:	Vysoké Tatry	Západné Tatry	Nízke Tatry	Veľká Fatra	Malá Fatra
Počasie:	jasno	polooblačno	polooblačno	polooblačno	polooblačno
Teplota:	0 až 9 °C	2 až 10 °C	2 až 9 °C	5 až 11 °C	5 až 10 °C
smer:	 JZ	 JZ	 JZ	 Z	 Z
Vietor	rýchlosť: 5 až 15 km/h	5 až 15 km/h	5 až 20 km/h	0 až 10 km/h	5 až 10 km/h
rýchlosť v nárazoch:	-	-	-	-	-
nový za 24 hodín:	-	-	-	-	-
Sneh					
celkom:	20 až 160 cm	15 až 150 cm	15 až 155 cm	nesúvislá sneh. pokrývka až 115 cm	nesúvislá sneh. pokrývka až 95 cm
Stupeň lavínového nebezpečenstva:	1 - malé	1 - malé	1 - malé	1 - malé	1 - malé
Tendencia lavínového nebezpečenstva:	 stúpajúca	 stúpajúca	 stúpajúca	 stúpajúca	 stúpajúca

Komentár:

Dnes ráno bolo na hrebeňoch hôr jasno až polojasno. Teplota vzduchu sa pohybovala od 0 °C do +11 °C. Fúkal len slabý alebo mierny prevažne juhozápadný vietor s rýchlosťou do 20 km/hod. Nový sneh nepripadol. Snehová pokrývka je tvorená zfirmovaným snehom. Povrch snehu je vo vyšších polohách zrána zmrznutý, v priebehu dňa sa mení na kašovitý firn.

Vo vysokohorskom teréne všetkých pohorí na Slovensku je malé lavínové nebezpečenstvo t.j. 1. stupeň z 5-dielnej medzinárodnej stupnice.











Snehová pokrývka je všeobecne dobre spevnená a stabilná. Nepredpokladá sa výskyt lavín s výnimkou malých snehových zosuvov alebo splazov, v strmých žľaboch malých lavín z mokrého snehu. Pri oteplení na svahoch s trávnatým podkladom je ojedinele možný zosuv základových lavín.

Všeobecne sú dobré podmienky na túry.

Tendencia lavínového nebezpečenstva na najbližších 24 hodín: **pri oteplení v priebehu dňa stúpajúca.**

Zostavil: Mgr. Filip Kyzek, Stredisko lavínovej prevencie HZS v Jasnej.

25.04.2006

Pohorie:	Vysoké Tatry	Západné Tatry	Nízke Tatry	Veľká Fatra	Malá Fatra
Počasie:	polooblačno	polooblačno	jasno	jasno	polooblačno
Teplota:	2 až 10 °C	3 až 9 °C	3 až 9 °C	5 až 10 °C	5 až 10 °C
smer:	 JZ	 J	 J	 JZ	 JZ
Vietor	rýchlosť: 5 až 15 km/h	5 až 20 km/h	5 až 30 km/h	5 až 15 km/h	5 až 20 km/h
	rýchlosť v nárazoch:	-	-	-	-
	nový za 24 hodín:	-	-	-	-
Sneh					
	celkom: 20 až 160 cm	15 až 145 cm	15 až 150 cm	nesúvislá sneh. pokrývka až 110 cm	nesúvislá sneh. pokrývka až 90 cm
Stupeň lavínového nebezpečenstva:	1 - malé	1 - malé	1 - malé	1 - malé	1 - malé
Tendencia lavínového nebezpečenstva:	 stúpajúca	 stúpajúca	 stúpajúca	 stúpajúca	 stúpajúca

Dnes ráno bolo na hrebeňoch hôr jasno až polojasno. Teplota vzduchu sa pohybovala od +2 °C do +10 °C. Fúkal len mierny, miestami čerstvý, prevažne juhozápadný vietor s rýchlosťou do 20 km/hod. Nový sneh nepripadol. Snehová pokrývka je tvorená zfirmovaným snehom. Povrch snehu je vo vyšších polohách zrána zmrznutý, v priebehu dňa sa mení na kašovitý firn.

Vo vysokohorskom teréne všetkých pohorí na Slovensku trvá malé lavínové nebezpečenstvo t.j. 1. stupeň z 5-dielnej medzinárodnej stupnice.











Snehová pokrývka je všeobecne dobre spevnená a stabilná. Nepredpokladá sa výskyt lavín s výnimkou malých snehových splazov, zosuvov a malých lavín z mokrého snehu v strmých žľaboch. Pri oteplení na svahoch s trávnatým podkladom je ojedinele možný zosuv základových lavín.

Všeobecne prevládajú dobré podmienky na túry.

Tendencia lavínového nebezpečenstva na najbližších 24 hodín: **pri oteplení v priebehu dňa stúpajúca.**

Zostavil: Mgr. Filip Kyzek, Stredisko lavínovej prevencie HZS v Jasnej.

26.04.2006

Pohorie:	Vysoké Tatry	Západné Tatry	Nízke Tatry	Veľká Fatra	Malá Fatra
Počasie:	polooblačno	polooblačno	polooblačno	polooblačno	polooblačno
Teplota:	1 až 11 °C	3 až 10 °C	3 až 9 °C	5 až 10 °C	5 až 10 °C
smer:	 S	 S	 Z	 SZ	 SZ
Vietor	rýchlosť: 5 až 15 km/h	0 až 10 km/h	5 až 15 km/h	5 až 15 km/h	5 až 15 km/h
	rýchlosť v nárazoch:	-	-	-	-
	nový za 24 hodín:	-	-	-	-
Sneh					
	celkom: 20 až 155 cm	10 až 140 cm	10 až 145 cm	nesúvislá sneh. pokrývka až 100 cm	nesúvislá sneh. pokrývka až 90 cm
Stupeň lavínového nebezpečenstva:	1 - malé	1 - malé	1 - malé	1 - malé	1 - malé
Tendencia lavínového nebezpečenstva:	 stúpajúca	 stúpajúca	 stúpajúca	 stúpajúca	 stúpajúca

Dnes ráno bolo na hrebeňoch hôr polojasno až zamračené. Teplota vzduchu sa pohybovala od +1 °C do +11 °C. Fúkal len slabý západný až severný vietor s rýchlosťou do 15 km/hod. Nový sneh nepripadol. Snehová pokrývka je tvorená zfirmovaným snehom. Povrch snehu je vo vyšších polohách zrána zmrznutý, v priebehu dňa sa mení na kašovitý firn. Súvislá snehová pokrývka je približne od 1100 m n.m. na severných a od 1300 m n.m. na južných svahoch.

Vo vysokohorskom teréne všetkých pohorí na Slovensku trvá malé lavínové nebezpečenstvo t.j. 1. stupeň z 5-dielnej medzinárodnej stupnice.











Snehová pokrývka je všeobecne dobre spevnená a stabilná. Nepredpokladá sa výskyt lavín s výnimkou malých snehových splazov, zosuvov a malých lavín z mokrého snehu v strmých žľaboch. Pri oteplení na svahoch s trávnatým podkladom je ojedinele možný zosuv základových lavín.

Všeobecne prevládajú dobré podmienky na túry.

Tendencia lavínového nebezpečenstva na najbližších 24 hodín: **pri oteplení v priebehu dňa stúpajúca.**

Zostavil: Mgr. Filip Kyzek, Stredisko lavínovej prevencie HZS v Jasnej.











27.04.2006

Pohorie:	Vysoké Tatry	Západné Tatry	Nízke Tatry	Veľká Fatra	Malá Fatra
Počasie:	jasno	jasno	polooblačno	polooblačno	polooblačno
Teplota:	3 až 10 °C	4 až 10 °C	4 až 10 °C	5 až 11 °C	6 až 10 °C
smer:	 SZ	 SV	 SZ	 SV	 S
Vietor	rýchlosť: 5 až 10 km/h	5 až 10 km/h	5 až 10 km/h	5 až 10 km/h	5 až 10 km/h
rýchlosť v nárazoch:	-	-	-	-	-
nový za 24 hodín:	0 až 1 cm	-	-	-	-
Sneh					
celkom:	15 až 150 cm	10 až 135 cm	10 až 140 cm	nesúvislá sneh. pokrývka až 90 cm	nesúvislá sneh. pokrývka až 85 cm
Stupeň lavínového nebezpečenstva:	1 - malé	1 - malé	1 - malé	1 - malé	1 - malé
Tendencia lavínového nebezpečenstva:	 stúpajúca	 stúpajúca	 stúpajúca	 stúpajúca	 stúpajúca

Dnes ráno bolo na hrebeňoch hôr takmer jasno, miestami polooblačno. Teplota vzduchu sa pohybovala od +3 °C do +11 °C. Fúkal slabý severozápadný vietor s rýchlosťou do 15 km/hod. Len v najvyšších polohách Vys. Tatier pripadlo do 1cm nového snehu. Snehová pokrývka je tvorená zmrznutým snehom. Povrch snehu je v najvyšších polohách zrána zmrznutý, v priebehu dňa sa mení na kašovitý premočený firn. Súvislá snehová pokrývka je približne od 1100 m n.m. na severných a od 1300 m n.m. na južných svahoch.

Komentár: Vo vysokohorskom teréne všetkých pohorí na Slovensku trvá malé lavínové nebezpečenstvo t.j. 1. stupeň z 5-dielnej medzinárodnej stupnice. Snehová pokrývka je stabilná. Nepredpokladá sa výskyt lavín s výnimkou malých snehových splazov, zosuvov a malých lavín z mokrého snehu v strmých žľaboch. Pri oteplení na svahoch s trávnatým podkladom je ojedinele možný zosuv základových lavín. Všeobecne prevládajú vhodné podmienky túry. Tendencia lavínového nebezpečenstva na najbližších 24 hodín: **pri oteplení a daždi v priebehu dňa stúpajúca.**
Zostavil: Juraj Settey, Stredisko lavínovej prevencie HZS v Jasnej.











28.04.2006

Pohorie:	Vysoké Tatry	Západné Tatry	Nízke Tatry	Veľká Fatra	Malá Fatra
Počasie:	polooblačno	polooblačno	polooblačno	jasno	jasno
Teplota:	0 až 8 °C	1 až 8 °C	2 až 8 °C	4 až 9 °C	4 až 9 °C
smer:	 SZ	 SZ	 J	 JV	 S
Vietor	rýchlosť: 5 až 15 km/h	5 až 10 km/h	5 až 10 km/h	5 až 10 km/h	5 až 10 km/h
rýchlosť v nárazoch:	-	-	-	-	-
nový za 24 hodín:	-	-	-	-	-
Sneh					
celkom:	10 až 150 cm	nesúvislá sneh. pokrývka až 135 cm	nesúvislá sneh. pokrývka až 135 cm	nesúvislá sneh. pokrývka až 80 cm	nesúvislá sneh. pokrývka až 75 cm
Stupeň lavínového nebezpečenstva:	1 - malé	1 - malé	1 - malé	1 - malé	1 - malé
Tendencia lavínového nebezpečenstva:	 stúpajúca	 stúpajúca	 stúpajúca	 stúpajúca	 stúpajúca

Dnes ráno bolo na hrebeňoch hôr prevažne polooblačno. Teplota vzduchu sa pohybovala od +0 °C do +9 °C. Fúkal slabý až mierny premenlivý vietor s rýchlosťou do 15 km/hod. Nový sneh nepripadol. Snehová pokrývka je tvorená zmrznutým snehom. Povrch snehu je v najvyšších polohách zrána zmrznutý, v priebehu dňa sa mení na kašovitý premočený firn. Súvislá snehová pokrývka je približne od 1200 m n.m. na severných a od 1400 m n.m. na južných svahoch. Vplyvom oteplenia a dažďových prehánok dochádza k rapidnému úbytku snehovej pokrývky, najmä v stredných polohách.

Komentár: Vo vysokohorskom teréne všetkých pohorí na Slovensku je malé lavínové nebezpečenstvo t.j. 1.-najnižší stupeň z 5-dielnej medzinárodnej stupnice. Snehová pokrývka je väčšinou stabilná. Nepredpokladá sa výskyt lavín s výnimkou malých snehových splazov, zosuvov a malých lavín z mokrého snehu v strmých žľaboch. Pri oteplení na svahoch s trávnatým podkladom je ojedinele možný zosuv základových lavín. Všeobecne prevládajú vhodné podmienky túry. Tendencia lavínového nebezpečenstva na najbližších 24 hodín: **pri oteplení a daždi v priebehu dňa stúpajúca.**
Zostavil: Juraj Settey, Stredisko lavínovej prevencie HZS v Jasnej.

9.04.2006

Pohorie:	Vysoké Tatry	Západné Tatry	Nízke Tatry	Veľká Fatra	Malá Fatra	
Počasie:	zamračené	dážď	dážď	mrholenie	mrholenie	
Teplota:	0 až 5 °C	1 až 7 °C	0 až 8 °C	3 až 7 °C	4 až 8 °C	
smer:	 JZ	 J	 J	 JV	 JV	
Vietor	rýchlosť:	5 až 15 km/h	21 až 35 km/h	21 až 35 km/h	5 až 10 km/h	5 až 10 km/h
rýchlosť v nárazoch:	-	61 km/h	50 km/h	-	-	
nový za 24 hodín:	-	-	-	-	-	
Sneh						
celkom:	10 až 150 cm	nesúvislá sneh. pokrývka až 130 cm	nesúvislá sneh. pokrývka až 130 cm	nesúvislá sneh. pokrývka až 70 cm	nesúvislá sneh. pokrývka až 70 cm	
Stupeň lavínového nebezpečenstva:	1 - malé	1 - malé	1 - malé	1 - malé	1 - malé	
Tendencia lavínového nebezpečenstva:	 stúpajúca	 stúpajúca	 stúpajúca	 stúpajúca	 stúpajúca	

Dnes ráno bolo na hrebeňoch hôr zamračené s mrholením alebo dažďom, miestami bola hmľa. Teplota vzduchu sa pohybovala od +0 °C do +8 °C. Fúkal mierny až čerstvý vietor prevažne južných smerov s rýchlosťou do 35 km/hod. Nový sneh pripadol len v najvyšších polohách Vysokých Tatier. Snehová pokrývka je tvorená zŕmovatým snehom. Povrch snehu je v najvyšších polohách zrána zmrznutý, v priebehu dňa sa mení na kašovitý premočený firn. Súvislá snehová pokrývka je približne od 1200 m n.m. na severných a od 1400 m n.m. na južných svahoch. Vplyvom oteplenia a dažďových zrážok dochádza k rapidnému úbytku snehovej pokrývky, najmä v stredných polohách.

Komentár:

Vo vysokohorskom teréne všetkých pohorí na Slovensku je malé lavínové nebezpečenstvo t.j. 1. najnižší stupeň z 5-dielnej medzinárodnej stupnice.











Snehová pokrývka je väčšinou stabilná. Nepredpokladá sa výskyt lavín s výnimkou malých snehových splazov, zosuvov a malých lavín z mokrého snehu v strmých žľaboch. Pri oteplení na svahoch s trávnatým podkladom je ojedinele možný zosuv základových lavín.

Všeobecne prevládajú vhodné podmienky túry.

Tendencia lavínového nebezpečenstva na najbližších 24 hodín: **pri oteplení a daždi v priebehu dňa stúpajúca.**

Zostavil: Ing. Milan Lizuch, Stredisko lavínovej prevencie HZS v Jasnej.

30.04.2006

Pohorie:	Vysoké Tatry		Západné Tatry		Nízke Tatry		Veľká Fatra		Malá Fatra	
Počasie:	zamračené		hmľa		hmľa		hmľa		hmľa	
Teplota:	-2 až 5 °C		0 až 4 °C		-2 až 4 °C		2 až 7 °C		3 až 6 °C	
smer:	 J		 J		 J		 JV		 JV	
Vietor	rýchlosť:	0 až 15 km/h	0 až 21 km/h		35 až 55 km/h		0 až 10 km/h		0 až 10 km/h	
	rýchlosť v nárazoch:	-	60 km/h		72 km/h		-		-	
	nový za 24 hodín:	0 až 4 cm	0 až poprašok cm		0 až 1 cm		-		-	
Sneh										
	celkom:	99 až 140 cm	poprašok až 120 cm		poprašok až 120 cm		poprašok až 50 cm		poprašok až 50 cm	
Stupeň lavínového nebezpečenstva:	1 - malé		1 - malé		1 - malé		1 - malé		1 - malé	
Tendencia lavínového nebezpečenstva:	 stúpajúca		 stúpajúca		 stúpajúca		 zotrvalá		 zotrvalá	

Komentár:

Dnes ráno bolo na hrebeňoch hôr zamračené a hmlisto. Teplota vzduchu sa pohybovala od -2 °C do +6 °C. Fúkal mierny až čerstvý, na hrebeňoch Západných a Nízkyh Tatier silný južný vietor v nárazoch až do 75 km/hod. Nový sneh pripadol v nadmorskej výške 2000 m. od poprašku do 4 cm. Snehová pokrývka je tvorená zŕmovatým snehom. Povrch snehu je v najvyšších polohách zrána zmrznutý, v priebehu dňa sa mení na kašovitý premočený firn. Súvislá snehová pokrývka je približne od 1300 m n.m. na severných a od 1500 m n.m. na južných svahoch. Vplyvom oteplenia a dažďových zrážok dochádza k rapidnému úbytku snehovej pokrývky, najmä v stredných polohách.

Vo vysokohorskom teréne všetkých pohorí na Slovensku je malé lavínové nebezpečenstvo t.j. 1. najnižší stupeň z 5-dielnej medzinárodnej stupnice.











Snehová pokrývka je väčšinou stabilná. Nepredpokladá sa výskyt lavín s výnimkou malých snehových splazov, zosuvov a malých lavín z mokrého snehu v strmých žľaboch. Pri oteplení na svahoch s trávnatým podkladom je ojedinele možný zosuv základových lavín.

Všeobecne prevládajú vhodné podmienky túry.

Tendencia lavínového nebezpečenstva na najbližších 24 hodín: **pri oteplení a daždi v priebehu dňa stúpajúca.**

Zostavil: Ing. Ján Peťo, Stredisko lavínovej prevencie HZS v Jasnej.

02.05.2006

Pohorie:	Vysoké Tatry	Západné Tatry	Nízke Tatry	Veľká Fatra	Malá Fatra
Počasie:	zamračené	hmla	zamračené	zamračené	zamračené
Teplota:	-3 až 5 °C	-2 až 4 °C	-2 až 4 °C	3 až 6 °C	2 až 5 °C
smer:	 JZ	 JZ	 JZ	 J	 JZ
Vietor	rýchlosť: 10 až 20 km/h	20 až 30 km/h	10 až 20 km/h	10 až 20 km/h	5 až 10 km/h
	rýchlosť v nárazoch: -	-	-	-	-
	nový za 24 hodín: -	-	-	-	-
Sneh	nesúvislá sneh. pokrývka až 140 cm	nesúvislá sneh. pokrývka až 120 cm	nesúvislá sneh. pokrývka až 120 cm	nesúvislá sneh. pokrývka až 45 cm	nesúvislá sneh. pokrývka až 45 cm
celkom:					
Stupeň lavínového nebezpečenstva:	1 - malé	1 - malé	1 - malé	1 - malé	1 - malé
Tendencia lavínového nebezpečenstva:	 stúpajúca	 stúpajúca	 stúpajúca	 stúpajúca	 stúpajúca

Dnes ráno bolo na hrebeňoch hôr zamračené, miestami hmla. Teplota vzduchu sa pohybovala od -3 °C do +6 °C. Fúkal mierny až čerstvý južný vietor s rýchlosťou do 30 km/hod. Pripadlo len niekoľko cm nového snehu v najvyšších polohách Tatier. Snehová pokrývka je tvorená zfilmovaným snehom. Povrch snehu je v najvyšších polohách zrána zmrznutý, v priebehu dňa sa mení na kašovitý premočený firm. Súvislá snehová pokrývka je približne od 1300 m n.m. na severných a od 1500 m n.m. na južných svahoch. Vplyvom oteplenia a dažďových zrážok dochádza k postupnému úbytku snehovej pokrývky.

Vo vysokohorskom teréne všetkých pohorí na Slovensku je malé lavínové nebezpečenstvo t.j. 1. najnižší stupeň z 5-dielnej medzinárodnej stupnice.

Snehová pokrývka je väčšinou stabilná. Nepredpokladá sa výskyt lavín s výnimkou malých snehových splazov, zosuvov a malých lavín z mokrého snehu v strmých žľaboch. Pri oteplení na svahoch s trávnatým podkladom je ojedinele možný zosuv základových lavín.

Všeobecne prevládajú vhodné podmienky na túry.

Tendencia lavínového nebezpečenstva na najbližších 24 hodín: **pri oteplení a daždi v priebehu dňa stúpajúca.**

Zostavil: Ing. Milan Lizuch, Stredisko lavínovej prevencie HZS v Jasnej.

Dnešným dňom - 2. mája 2006 - Stredisko lavínovej prevencie končí s pravidelným vydávaním Informácie o lavínovej situácii na Slovensku. Informáciu vydáme pri prípadnej zmene podmienok vo vysokohorskom prostredí.

Komentár: