

Horská záchranná služba
Stredisko lavínovej prevencie



Sneh a lavíny

Zima 2004/2005

Jasná 2005



Obsah ročenky

I.	Predslov.....	5
II.	Organizácia Strediska lavínovej prevencie.....	7
II.a	Personálne obsadenie SLP.....	7
II.b	Informácie o lavínovej situácii	8
III.	Počasié, sneh a lavíny	11
III.a	Vysoké Tatry	11
III.b	Západné Tatry	13
III.c	Nízke Tatry	15
III.d	Veľká Fatra	21
III.e	Malá Fatra	23
IV.	Evidencia lavín	27
IV.a	Lavínové nešťastia	36
IV.b	Významné lavíny, zima 2004/2005.....	51
V.	Odborná činnosť Strediska lavínovej prevencie.....	57
V.a	Školenia, semináre a prezentácie.....	57
V.b	Projekty	59
V.c	Diplomové práce	59
V.d	Posudky, odborné práce	60
V.e	Testy stability snehovej pokrývky odstrelom.....	61
V.f	Monitoring lavín.....	64
V.g	Medzinárodné kontakty	65
VI.	Plány a ciele Strediska lavínovej prevencie.....	69

**Jahresbericht 2004/2005
der Lawinenwarnzentrale des slowakischen Bergrettungsdienstes in Jasna**

Inhalt

- I Vorwort
- II Organisation der Lawinenwarnzentrale
- IIIb Lawinenlageberichte in der Slowakei
- III Wetter, Schnee und Lawinen
 - IIIa Wetter und Schnee
 - IIIa1 Hohe Tatra
 - IIIa2 Westliche Tatra
 - IIIa3 Niedere Tatra
 - IIIa4 Grosse Fatra
 - IIIa5 Kleine Fatra
 - IIIb Lawinen
- IV Lawinenstatistik
 - IVa Lawinenungluecke
 - IVb Schadenlawinen
- V Fachaetigkeit der Lawinenwarnzentrale
 - Va Schulungen, Kursen, Seminare
 - Vb Projekte
 - Vc Diplomarbeiten
 - Vd Gutachten und Facharbeiten
 - Ve Lawinensprengung
 - Vf Lawinenmonitoring
 - Vg Internationale Kontakte
- VI Plaene und Ziele der Lawinenwarnzentrale





I. Predslov

Za posledné zimné obdobia výrazne stúpol v horských oblastiach Slovenska počet extrémnych lavín, ohrozujúcich horské osady, stavebné objekty, frekventované komunikácie, lesné porasty a žiaľ aj obyvateľov a návštevníkov hôr. Za uplynulú zimnú sezónu počet obetí lavín v dlhodobom priemere stúpol z troch na šesť osôb.

Zlepšené personálne, organizačné a ekonomické podmienky v rámci novej organizácie Horskej záchranej služby umožnili pracovníkom Strediska lavínovej prevencie v Jasnej spracovať po desaťročnej prestávke Ročenku SLP 2004/2005 „Sneh a lavíny“. Vytvorenie jednotnej organizácie profesionálnych pracovníkov HZS so začlenením pod Úrad civilnej ochrany Ministerstva vnútra SR má z hľadiska lavínovej problematiky viacero výhod:

- zjednotenie metodiky lavínovej prevencie a záchrany vo všetkých horských oblastiach SR (meracie metódy, posúdenie stupňa lavínového nebezpečenstva a jeho prognóza, evidencia lavín a vedenie lavínového katastra, jednotný informačný a výstražný systém, zjednotenie odborných posudkov a projektov, jednotná metodika záchrany z lavín),
- spolupráca na kompatibilite geografického informačného systému ÚCO a GIS pre HZS,
- po prvý krát v histórii SLP využitie vrtuľníka MV s monitorovacím systémom SBB Ultra 4000 na evidenciu lavín a lavínového terénu,
- spolupráca s pyrotechnikmi Kriminalistického a expertízneho ústavu MV SR pri odstreloch lavín a používaní pyrotechniky v rámci HZS,
- spolupráca s letkou MV SR pri príprave odstrelov lavín s použitím vrtuľníkov,
- zlepšená spolupráca s orgánmi štátnej a verejnej správy pri riešení protilavínovej ochrany horských obcí a komunikácií.

Ročenka SLP 2004/2005 celkovo zahŕňa činnosť SLP za uplynulú zimnú sezónu. V tejto činnosti sú zahrnuté aj výkony lavínových pracovníkov z jednotlivých oblastí HZS, ktorým sa chceme poďakovať za spoluprácu. Taktiež sa chceme poďakovať za podporu našej činnosti riaditeľstvu HZS, náčelníkom jednotlivých oblastí HZS a Školiacemu stredisku, vedeniu ÚCO MV SR, Letke MV SR, pyrotechnikom KaEÚ MV SR, Slovenskému hydrometeorologickému ústavu v Bratislave, Institutu Meteorologii i Gospodarki Wodnej v Krakove, pozorovateľom SLP a všetkým, ktorí podporili lavínovú prevenciu na Slovensku.

Ing. Ján PEŤO

Náčelník Strediska lavínovej prevencie Horskej záchranej služby





II. Organizácia Strediska lavínovej prevencie

Činnosť Strediska lavínovej prevencie Horskej záchrannej služby (ďalej len SLP) je zameraná na lavínovú prevenciu vo všetkých pohoriach na Slovensku. SLP má tri hlavné zamerania:

- § horská záchranná služba,
- § verejnosť,
- § zahraničie.

Popri zabezpečovaní týchto úloh sa zamestnanci zapájali do činností podľa potrieb jednotlivých zložiek HZS a vykonávali hospodársko-administratívne práce na zabezpečenie chodu SLP.

II.a *Personálne obsadenie SLP*

Stredisko lavínovej prevencie v zimnej sezóne 2004/2005 pracovalo v zložení:

- § **Ing. Ján PEŤO** – náčelník strediska,
- § **Ing. Roman ŠVANDA** – úsek preventívnych opatrení – odborný zamestnanec,
- § **Mgr. Filip KYZEK** - úsek preventívnych opatrení - odborný zamestnanec,
- § **Ing. Milan LIZUCH** – úsek meteorologických a snehomerných meraní - odborný zamestnanec,
- § **Juraj SETTEY** - úsek meteorologických a snehomerných meraní - odborný zamestnanec,
- § **Mgr. Ondrej VIGAŠ** - úsek meteorologických a snehomerných meraní – civilná služba.

Pracovníci SLP úzko spolupracovali s lavínovými špecialistami jednotlivých oblastí HZS:

- § Vysoké Tatry – **Martin MATUŠEK**,

- § Západné Tatry – Sever – **Rudolf ŽUFFA**,

- § Západné Tatry – Juh – **Ján ŽIŠKA**,

- § Nízke Tatry – Sever – **Milan TATARKA**,

- § Nízke Tatry – Juh – **Miroslav NEMČOK**,

- § Veľká Fatra – **Milan PEŠKO**,

- § Malá Fatra – **Jozef BÁRDY**.



II.b Informácie o lavínovej situácii

Počas zimnej sezóny 2004/2005 pracovníci SLP vykonávali merania na 4 meteorologických staniciach SLP v profile Chopka (Jasná, Luková, Kosodrevina, Srdiečko). Každé ráno do 8,30 hod. odchyťovali meteorologické údaje, potrebné k posúdeniu lavínovej situácie na Slovensku z 10-tich synoptických (Lomnický štít, Štrbské pleso, Poprad, Chopok, Telgárt, Žilina, Liesek, Sliač, Prievidza, Kojšovská hoľa) a štyroch klimatických (Podbanské, Tatranská Lomnica, Skalnaté pleso, Javorina) staníc SHMÚ, cez počítačový modem z centrálnej databázy SHMÚ.



Cez Internet odoberalo SLP navyše dáta z 6-tich tatranských staníc poľského IMGW (Zakopané, Kasprov vrch, Hala Gasienicova, Polana Chocholovska, Päť stavov poľských, Hala Ornak) cez centrálu IMGW v Krakove. Tieto správy boli doplnené hláseniami lavínových pracovníkov z 10 staníc HZS (Vrátna, Kubínska hoľa, Martinské hole, Donovaly, Tále, Čertovica, Žiarska dolina – ústie, Zverovka, Starý Smokovec, Čingov) a 6

staníc pozorovateľov SLP (Chata pod Chlebom, Kráľova studňa, Štefánikova chata, Kamenná chata na Chopku, Žiarska chata, Solisko). Zbojnícka chata v marci 2005 vypovedala zmluvu o hlásení údajov.

Tendencia vývoja lavínových situácií bola každú hodinu monitorovaná posúdením meteorodát zo všetkých synoptických staníc na Slovensku a horských staníc v Poľsku, sledovaním údajov z automatických meteorologických staníc na Chopku a v Jasnej, družicových snímkov, záberov z meteoradarov, predpovedných synoptických máp a všetkých druhov predpovedí počasia. Tento monitoring sa vykonával pomocou programu IMS od firmy MICROSTEP-MIS a prepojením pevnou linkou na počítačovú sieť SHMÚ, ktoré umožňujú nepretržitý odber číselných, grafických aj obrazových informácií z tejto siete v reálnom čase.

Meteorologické pozorovania boli doplnené meraniami vlastností snehovej pokrývky na 8 pozorovacích ploškach v jednotlivých pohoriach Slovenska, ktoré vykonávali pracovníci SLP v spolupráci s lavínovými pracovníkmi HZS. Celkom bolo na SLP vyhodnotených 86 nórskeho testu stability a profilov snehovej pokrývky.

Na základe získaných informácií bola denne zostavovaná informácia o lavínovej situácii na Slovensku. Začiatok vydávania správ bol 11. novembra 2004 a koniec 17. mája 2005. Každá správa obsahovala: krátku charakteristiku poveternostných podmienok a snehovej pokrývky v hrebeňových polohách hôr, stupeň lavínového nebezpečenstva podľa medzinárodnej stupnice v jednotlivých pohoriach, pravdepodobné lokality výskytu lavín, rady pre návštevníkov hôr a



tendenciu vývoja lavínového nebezpečenstva na najbližších 24 hod.



Predbežné informácie boli pre záujemcov telefonicky k dispozícii denne už o 7,30 hod., oficiálna správa bola zostavená do 9,00 hod., umiestnená na internetovú stránku www.hzs.sk a nahratá na automatický telefónny záznamník SLP na tel. č.: 044-5591695. Správa o lavínovej situácii bola súčasťou Informačného systému HZS, ktorý bol počas uplynulej zimnej sezóny testovaný a daný pre verejnosť.

Okrem tejto správy sa v ňom nachádzajú meteorodáta zo všetkých staníc HZS, podmienky na horách, výstrahy HZS, predpovede počasia, grafické zobrazenie vývoja lavínovej situácie za posledných 5 dní v jednotlivých pohoriach SR, grafické

výstupy priebehu meteorprvkov z automatickej stanice v Jasnej, informácie o záchranných akciách a iné, z činnosti HZS pre verejnosť zaujímavé informácie.

Správa o lavínovej situácii bola prostredníctvom IS HZS denne šírená e-mailom 6 médiám (poľský IMGW, SHMÚ, Rádio Tatry, TV Markíza, STV Text a Živá panoráma). Od 4.stupňa (veľké lavínové nebezpečenstvo) bola výstraha šírená ďalším 13 mediám (Rádiá Twist, Expres, Východ, Tatry, denníky Pravda, Sme, Nový čas, Podtatranské noviny, Korzár, Tatranský dvojtýždenník, agentúram TASR, SITA, ÚCO). SLP malo viac ako 60 krátkych živých vstupov do médií (najčastejšie Slovenský rozhlas, TA3, TV JOJ, STV, Český rozhlas, Radio Impuls Praha).






III. Počasie, sneh a lavíny

Priebeh počasia SLP vyhodnocovalo podľa údajov získaných na pozorovacích objektoch zriadených Horskou záchrannou službou v jednotlivých horských oblastiach, ako aj z meteorologických staníc SHMÚ (desiatich synoptických staníc - Lomnický štít (2634 mnm), Štrbské pleso (1355 mnm), Poprad (694 mnm), Chopok (2005 mnm), Telgárt (901 mnm), Žilina (310 mnm), Liesek (692 mnm), Sliač (314 mnm), Prievidza (260 mnm), Kojšovská hoľa (1242 mnm) a štyroch klimatických staníc – Podbanské (980 mnm), Tatranská Lomnica (810 mnm), Skalnaté pleso (1780 mnm), Javorina (1018 mnm)) a poľského IMGW (Zakopané (900 mnm), Kaspov vrch (1980 mnm), Hala Gasienicova (1500 mnm), Polana Chocholovska (1115 mnm), Pät' stavov polskych (1660 mnm), Hala Ornak (1200 mnm)) a podľa pozorovaní pozorovateľov spolupracujúcich s SLP (Chata pod Chlebom (1413 mnm), Kráľova studňa (1250 mnm), Štefánikova chata (1728 mnm), Kamenná chata na Chopku (1990 mnm), Žiarska chata (1280 mnm), Solisko (1840 mnm)).

III.a Vysoké Tatry

Prvé vážnejšie ochladenie sa vyskytlo na hrebeni Vysokých Tatier na konci prvej septembrovej dekády. Teploty sa pohybovali do -7°C , vytvorila sa silná námraza.



Prvé sneženie sa vyskytlo 22.9.2004. 23.9.2004 dosahovala výška snehovej pokrývky do 20 cm nového snehu. V najvyšších polohách pretrvala do konca mesiaca. Ďalšie sneženie v polohách nad

2200 m n.m. 7-10.10., následne sa ochladilo - minimálna teplota dosahovala až -13°C , hranica sneženia sa znížila až ku pásnu lesa. Od 18.10 sa postupne oteplilo, v najvyšších polohách ostala už len nesúvislá snehová pokrývka.

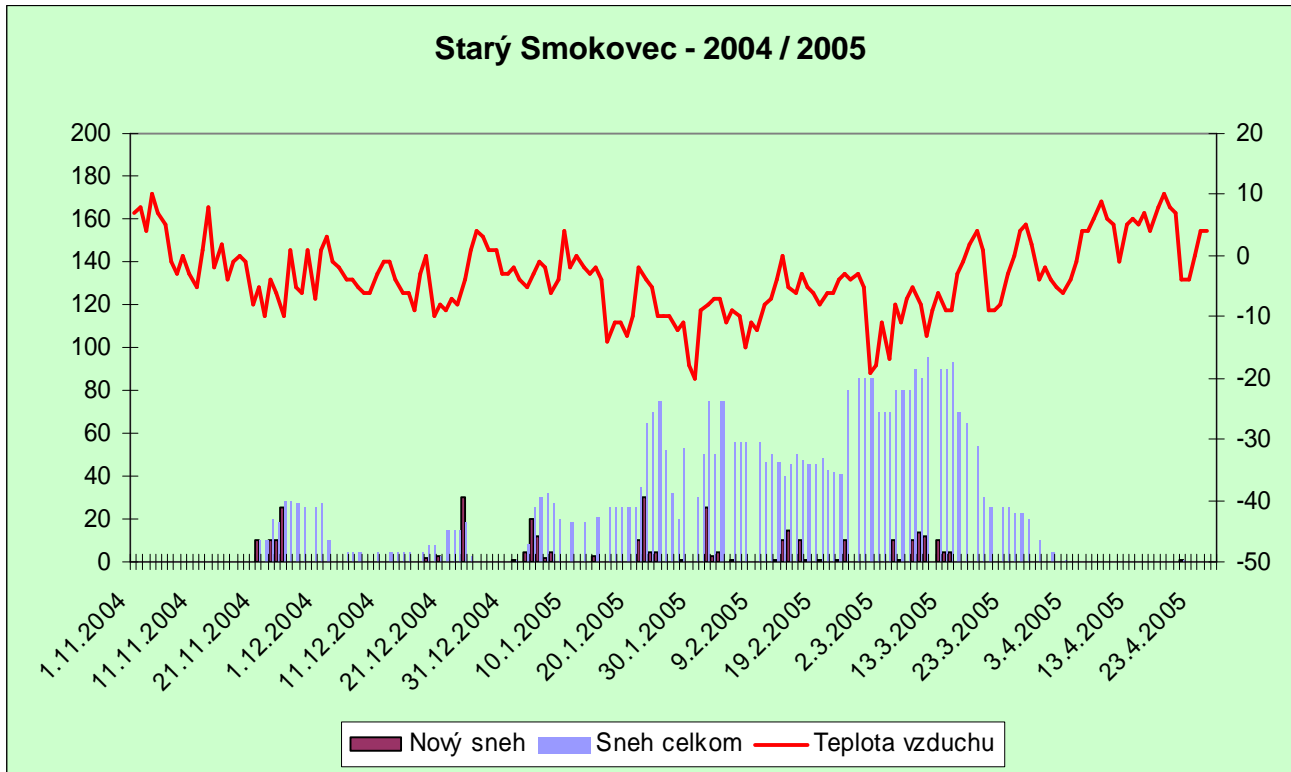


Súvislá snehová pokrývka (bez prerušenia) nad hranicou lesa trvala od 7.11.2004 až do konca mája 2005, v nižších polohách od 15.11.2004 do konca apríla 2005. Január a február boli zrážkovo nadpriemerné, koncom februára sa vyskytli

extrémne teploty, na hrebeňoch až pod -25°C.

Maximálna výška snehovej pokrývky vo Vysokých Tatrách bola v polovici marca (14.3.2005). Po 20.marci pri oteplení pozvoľný úbytok snehovej pokrývky,

vplyvom nového sneženia po 10.4.05 snehová pokrývka nad 2000 m n.m. opäť vzrástla. Vo vysokohorských kotloch a žľaboch sa sneh udržal až do konca júna.

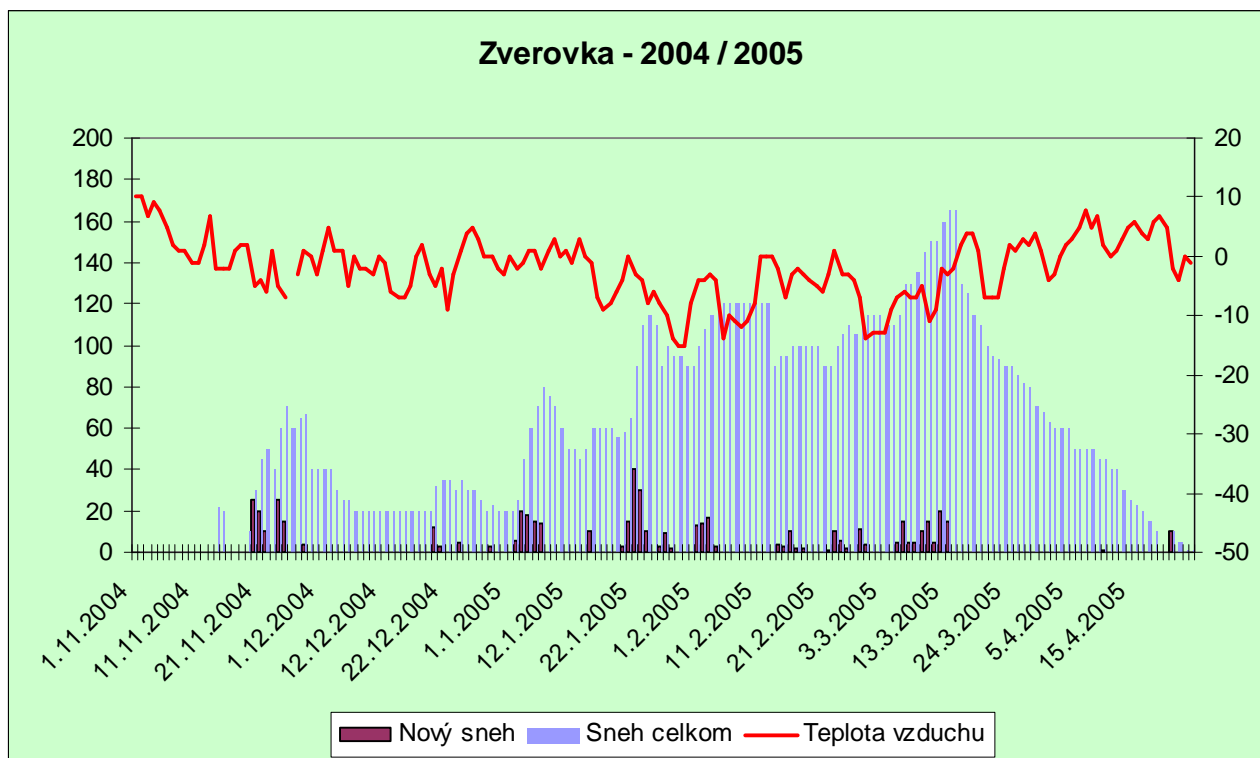


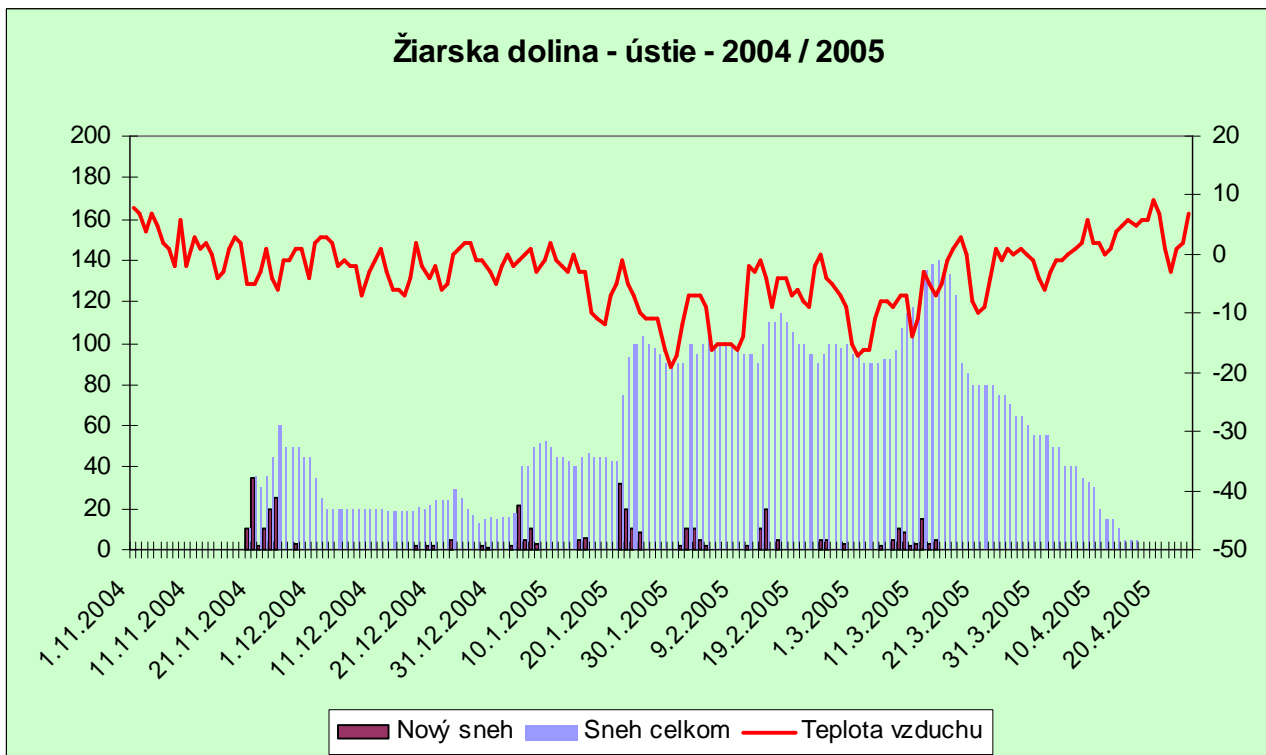
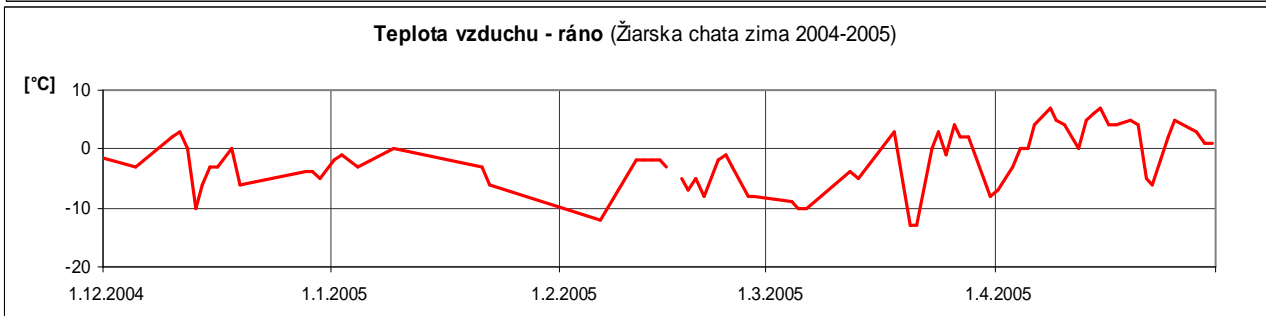
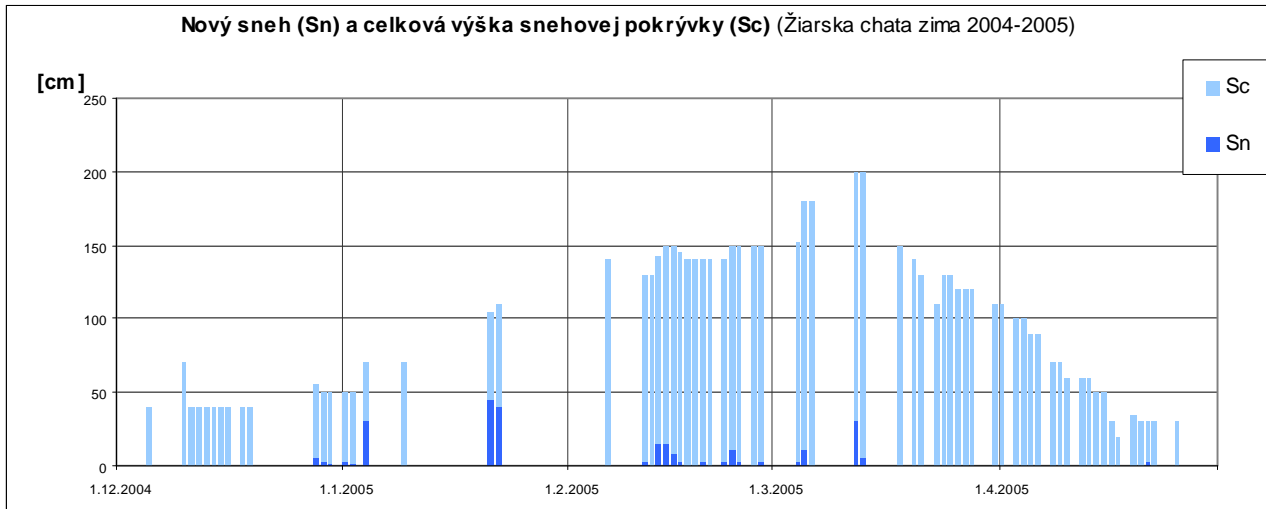
Počas veľmi chladného severného prúdenia napadlo 9.- 10. augusta 2005 od nadmorskej výšky 1700 m až do 50 cm, v najvyšších polohách boli záveje nového snehu až do výšky 70 cm, čo je na letné obdobie extrém. Sneh pretrvával až do 16.8. V tomto období bol zaznamenaný aj výskyt menších lavín a snehových splazov.

III.b Západné Tatry

Prvý sneh v Západných Tatrách napadol 22.9.2004 a udržal sa do konca septembra. Po krátkom babom lete prišiel dážď so snehom, po 15.10. sa hrebene pokryli vrstvou snehu do 15 cm. Pri tom bolo veľmi chladno, teplota pod -10°C . Sneh sa do konca októbra roztopil. Začiatkom novembra trvalo inverzné počasie.

Snehová pokrývka nad hranicou lesa začala 13.11.2004 a trvala do 25.5.2005. Maximálnu výšku dosiahla 14.3.2005, na Zverovke 165 cm, Žiarska chata 200 cm, v hrebeňových polohách až 250 cm. Extrémne počasie 9-10.8.2005 sa prejavilo výrazným ochladením a snežením, nad 1700 pripadlo do 30 cm nového snehu. Vyskytli sa aj menšie snehové splazy.








III.c Nízke Tatry

Jeseň roku 2004 mala nasledujúci priebeh: od 8. do 10. septembra bolo ochladenie na hrebeňoch Nízkých Tater nad 1600 m.n.m pod 0 st. Celzia. v najvyšších polohách do -3,5 st Celzia, výskyt silnej námrazy. Prvé sneženie bolo v Nízkých Tatrách nad 1500 m.n.m od 22. septembra do 24. septembra od poprašku do 22 cm (Chopok). Október bol zrážkovo priemerný, v druhej dekáde prevládalo nestále počasie, dážď, sneženie hmla veterno. Od 14. do 20. októbra výška snehu na hrebeňoch bola od poprašku do 10 cm. Po oteplení až do 7. novembra bol hrebeň bez snehovej pokrývky.

November 2004 bol zrážkovo nadpriemerný, teplotne chladný, v druhej dekáde silno veterný mesiac, 19. novembra – veterná kalamita v oblasti Čertovica, Jarabá. Úhrn zrážok v Jasnej bol 139,45 mm, priemerná teplota -0,4 st. Celzia, úhrn nového snehu 108cm! Na Lukovej 93,0 mm, úhrn nového snehu 50 cm.



December 2004 bol teplotne aj zrážkovo priemerný mesiac. Inverzné počasie bolo do 18. Najchladnejšie bolo pred Vianocami, od 24. do 27. bol mierny

odmák.. Maximálne výšky snehu: Chopok 70 cm 29., Luková 32 cm 28., Jasná 34 cm 29., Kosodrevina 77 cm 27., Čertovica 68 cm 29. Úhrn nového snehu: Jasná 34 cm, Luková 31 cm, Chopok 58 cm.

Január 2005 bol chladný, zrážkovo výdatný, Luková priemerná teplota -7,1 st. Celzia, Jasná -4,9 st. Celzia. Úhrn nového snehu: Luková 63 cm, Jasná 136 cm, Chopok 110 cm. Prevládalo premenlivé počasie so snežením, vetrom a hmlou.



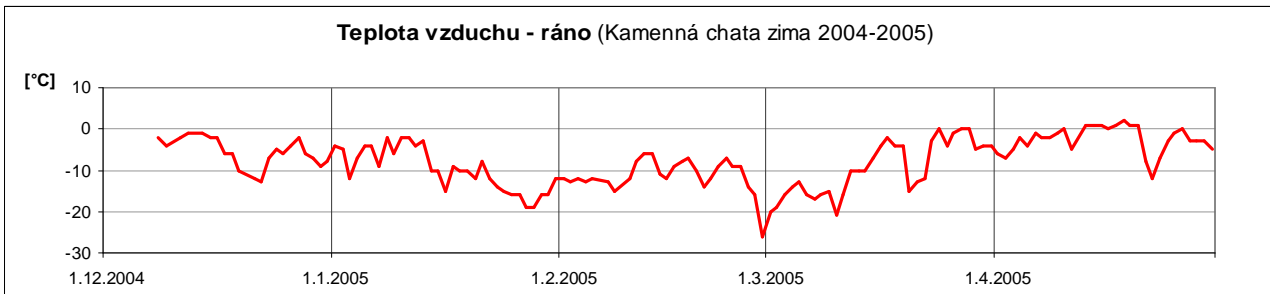
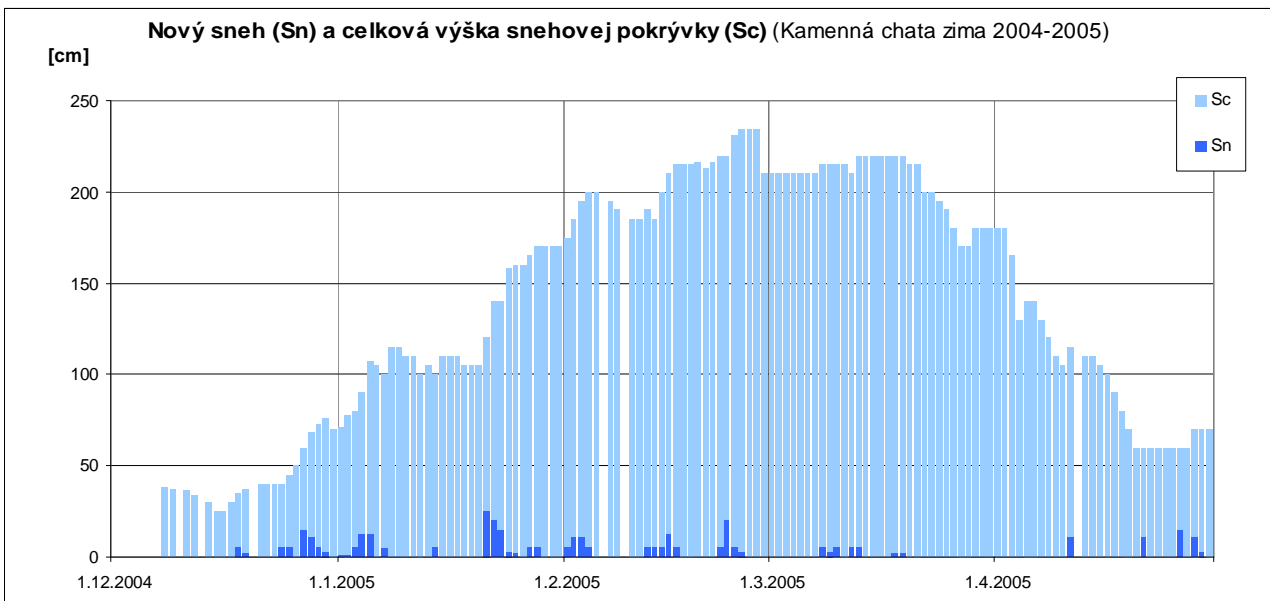
Február 2005 bol teplotne chladný, zrážkovo nadpriemerný. Extrémne chladno bolo koncom mesiaca - 28. - Jasná – 18,5 st. Celzia, Chopok -24,7 st. Celzia. Od 10. prevládalo nestále počasie so snehovými zrážkami, na hrebeňoch bolo veterno a hmlisto. Stav snehovej pokrývky: maximálna výška snehu: Jasná 115 cm 24., Luková 55 cm 25., Chopok 203 cm 27., Kosodrevina 185 cm 28., Čertovica 160 cm 23.

Marec 2005 bol dosť chladný, zrážkovo slabší mesiac, výraznejšie oteplenie 17. a 25. s maximálnou teplotou nad +10 st. Celzia. Maximálna výška snehovej pokrývky: Chopok 207 cm 13., Luková 53 cm 10., Jasná 124 cm 13., Kosodrevina 225 cm 14., Čertovica 182 cm 14.

Apríl 2005 bol zrážkovo slabo priemerný, teplý mesiac, výraznejšie ochladenie pod 0 st. Celzia na začiatku mesiaca a od 21. do 23., inak bolo stále teplo, zrážky väčšinou vo forme dažďa, pozvoľný úbytok snehovej pokrývky, najmä v nižších polohách. Maximálne výšky celkovej snehovej pokrývky boli nasledujúce: Chopok 173 cm 1., Luková 20 cm 1., Jasná 60 cm 1., Kosodrevina 120 cm 4., Čertovica 90 cm 1.

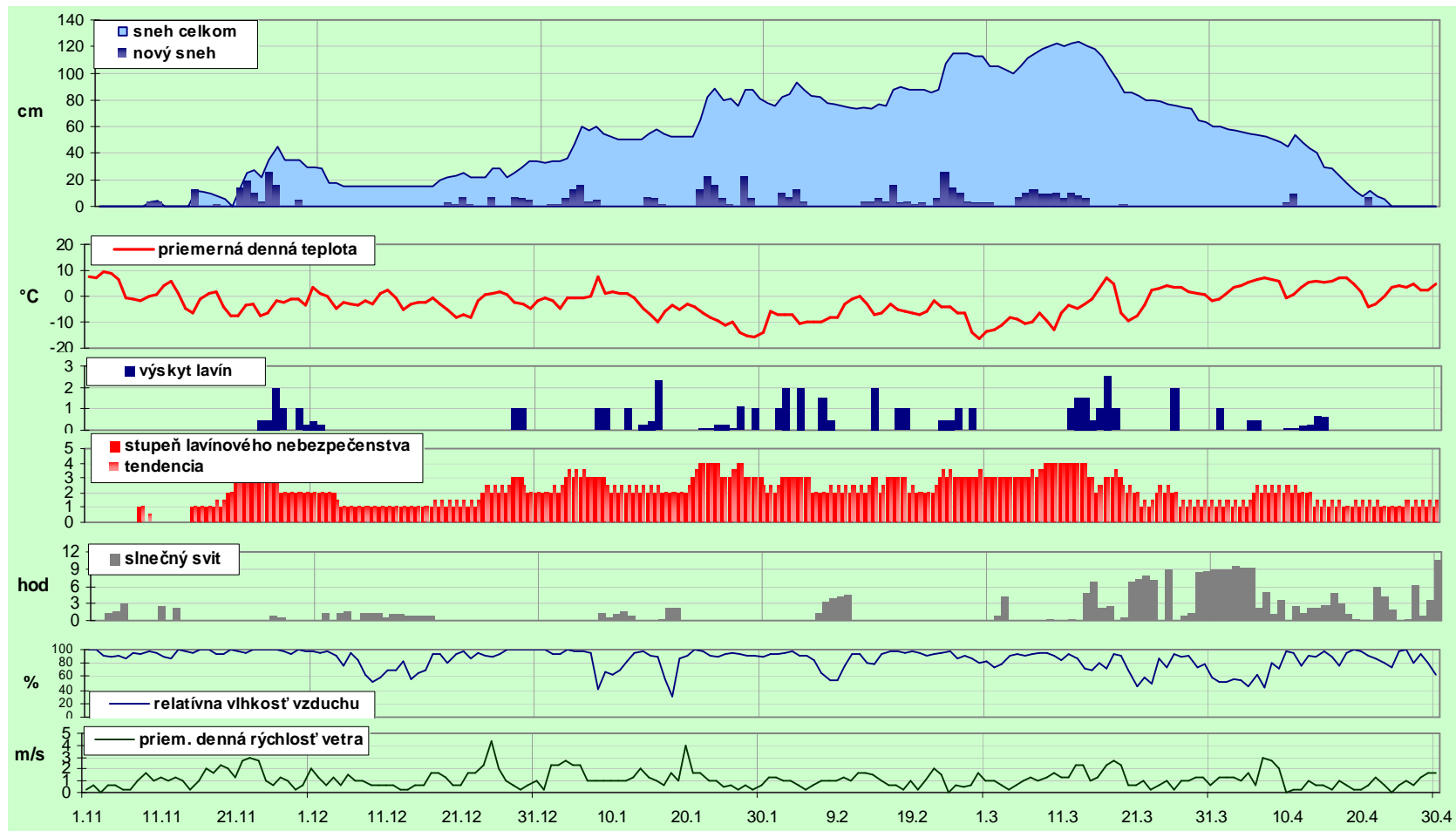
pokrývka od 14. novembra 2004 do 23. novembra 2005. (v májovej mulde, v muldách na juhu Chopku, vo vysokohorských kotloch sa dalo lyžovať do konca mája 2005.) Priebeh význačnejších meteorologických prvkov za uplynulé zimné obdobie je zaznamenaný v nasledujúcich grafoch.

Obdobie s trvalou súvislou snehovou pokrývkou v Nízkych Tatrách (bez prerušenia) vo výške nad 1600 m.n.m trvalo od 8. novembra 2004 do 18. mája 2005. V Jasnej trvala súvislá snehová

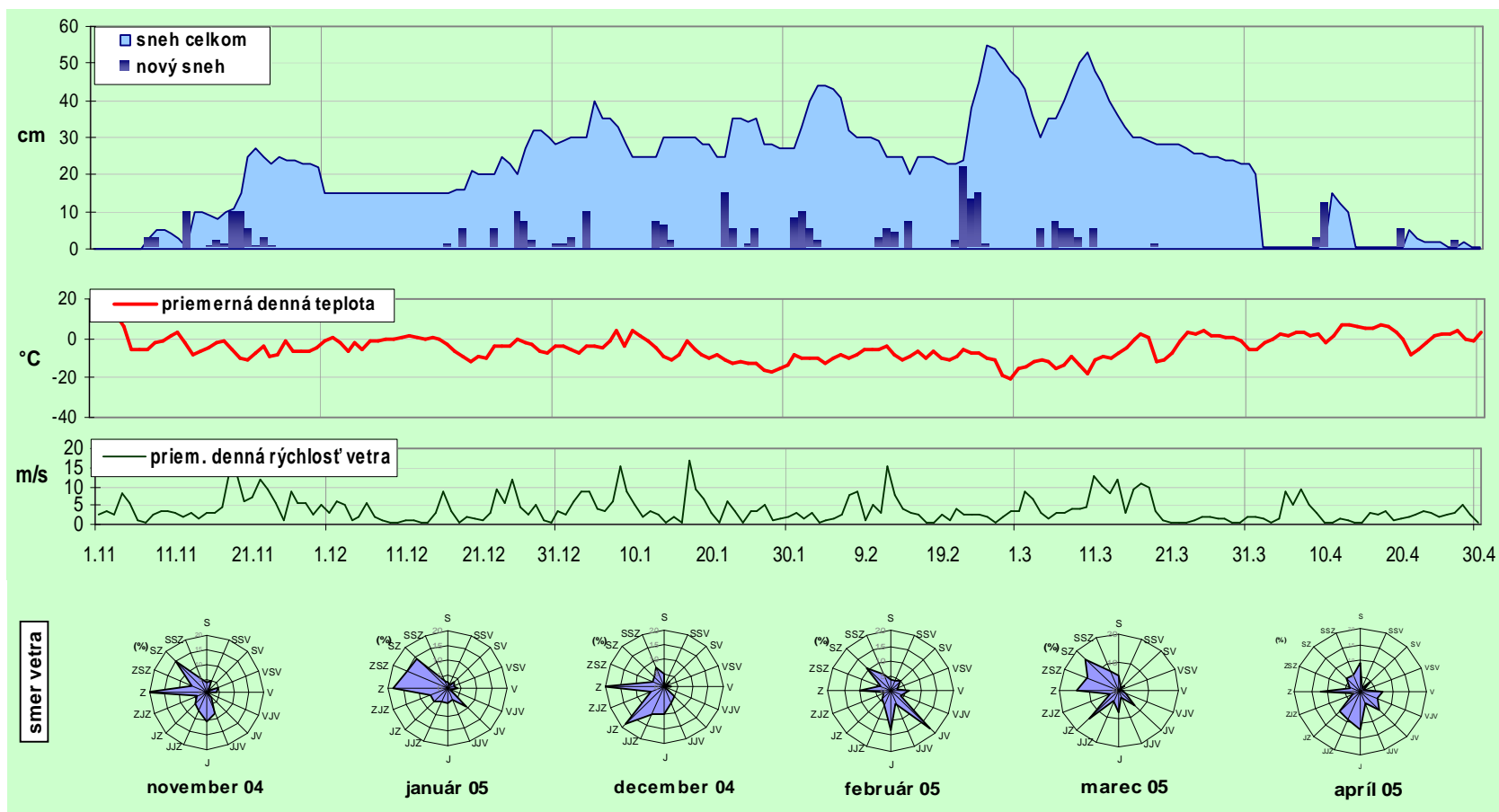




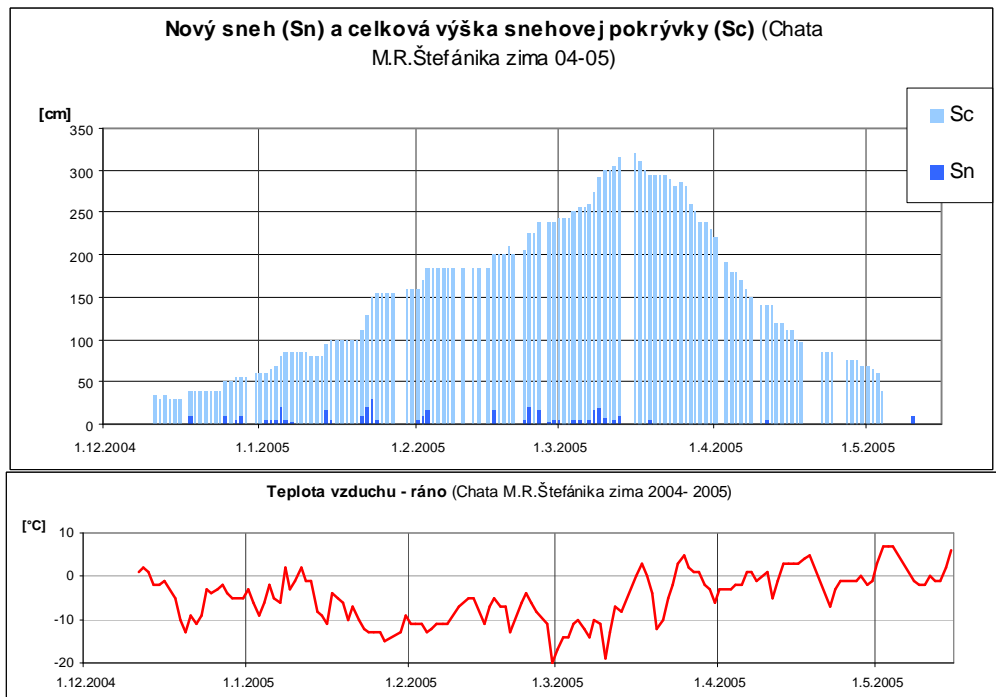
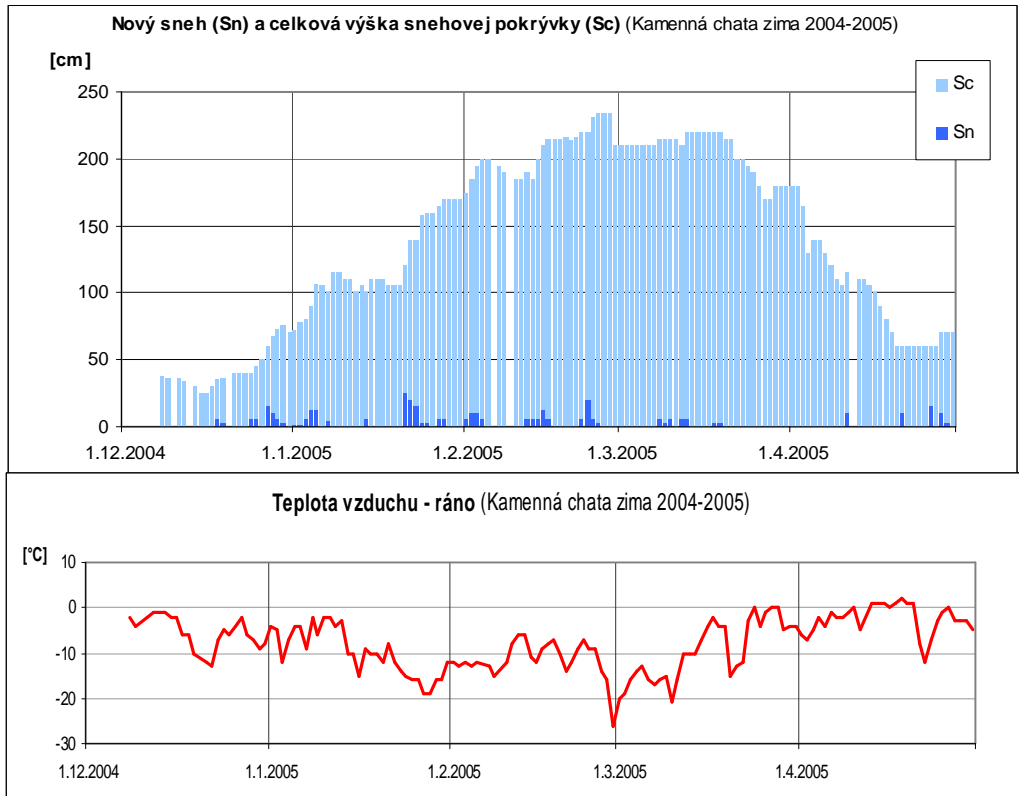
Meteorologické prvky, JASNÁ (1185 m n.m.), zima 2004/2005



Meteorologické prvky, LUKOVÁ (1660 m n.m.), zima 2004/2005



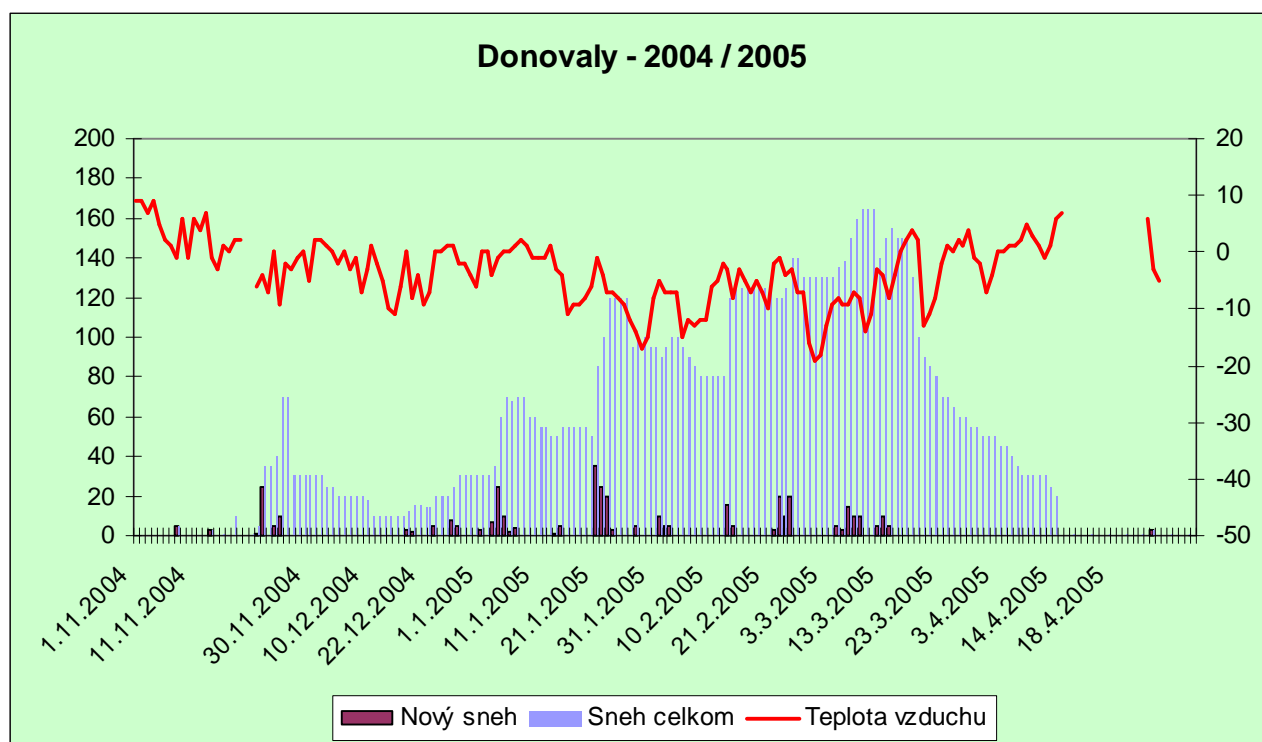


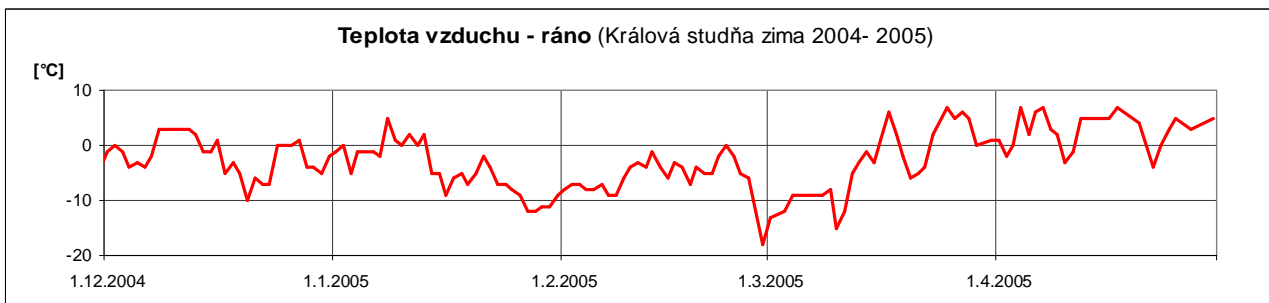
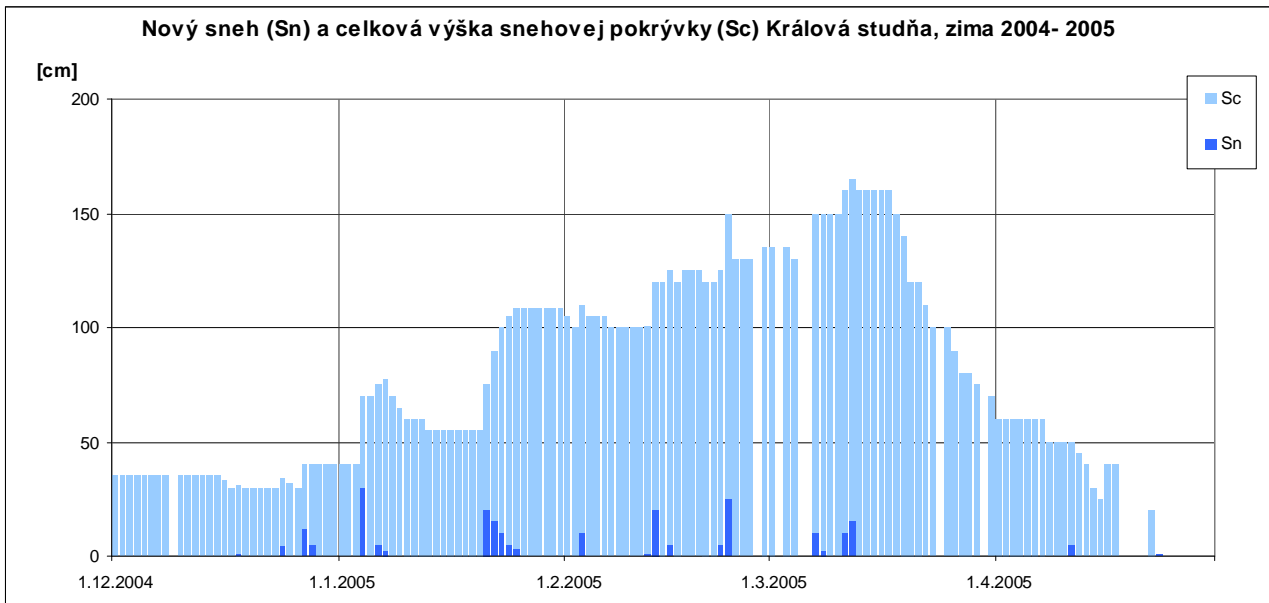


III.d Veľká Fatra

Súvisla snehová pokrývka trvala od 17.11.2004 do 20.4.2005, v žlaboch a kotloch trvala do začiatku mája. Výška snehovej pokrývky kulminovala 14.3.2005, na Donovaloch 145 cm, na Královej studni 165 cm.

Mesiace január a február 2005 boli bohaté na zrážky, prevládalo premenlivé počasie so snežením, vetrom a hmlou. Teplota koncom februára klesla až ku -20°C . V druhej polovici marca 2005 nastalo oteplenie a zvýšená lavínová aktivita (základové lavíny).

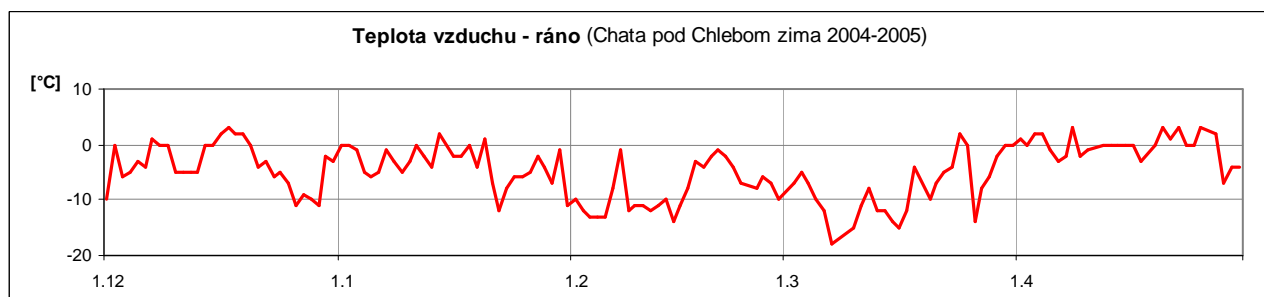
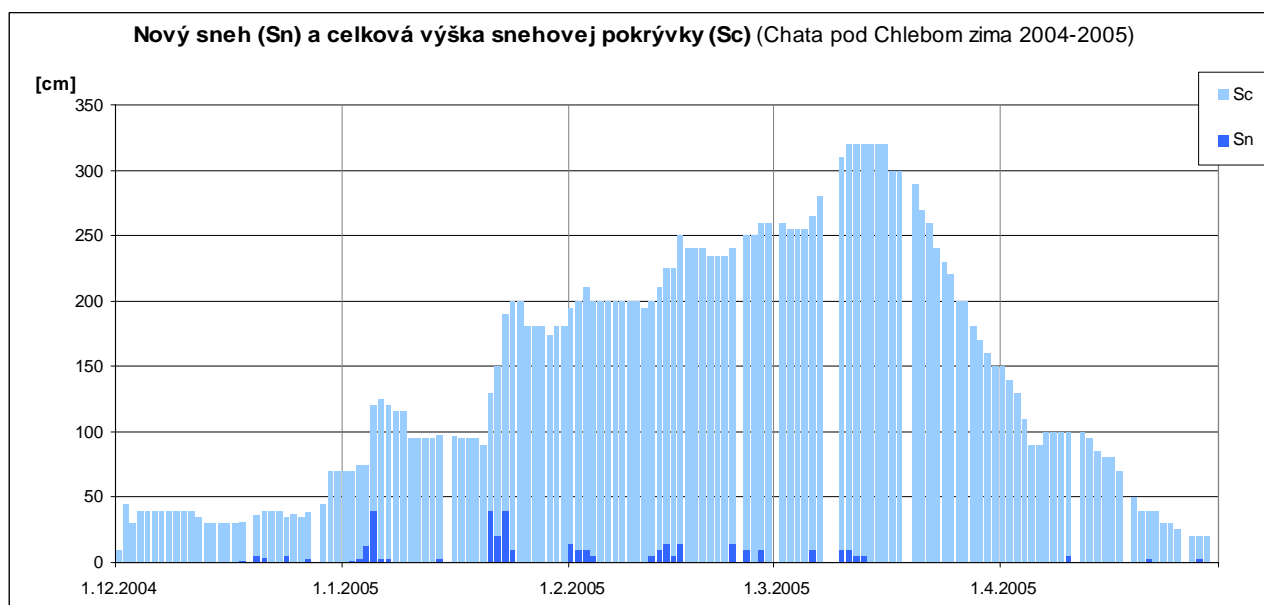



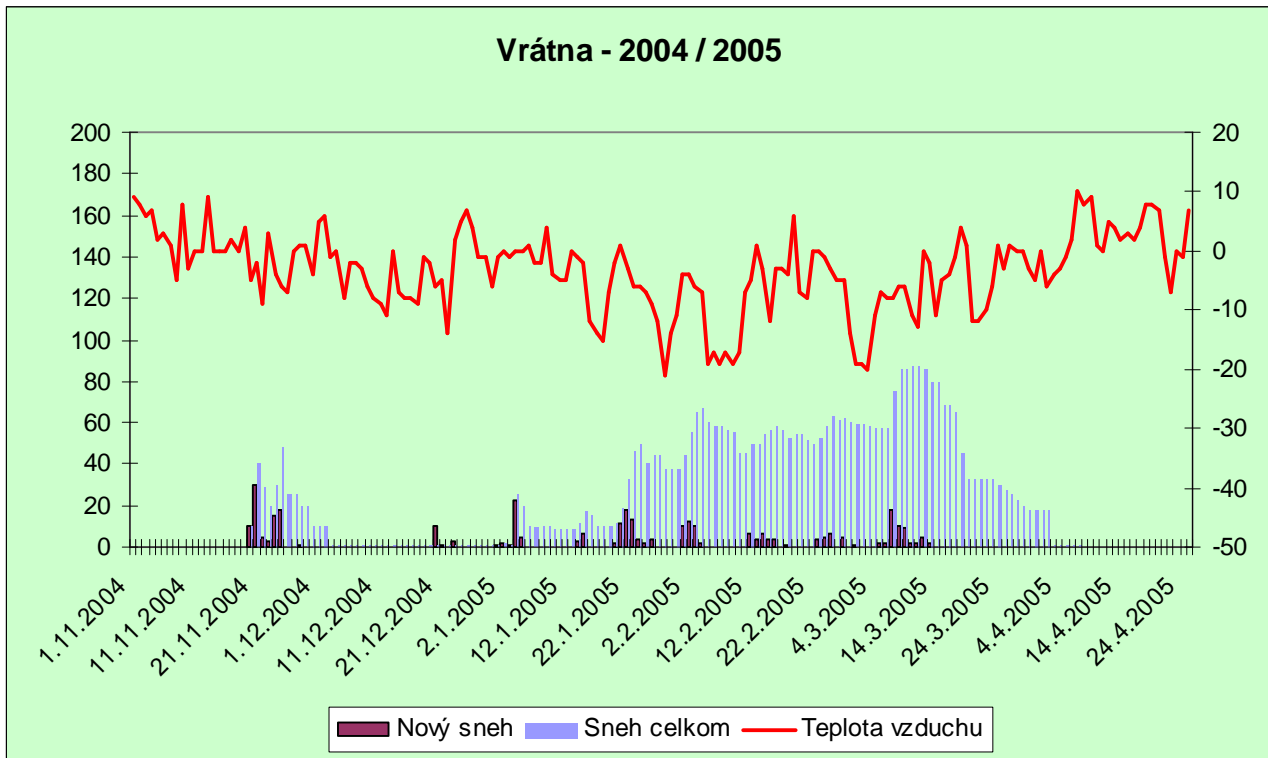




III.e Malá Fatra

Súvisla snehová pokrývka trvala od 17.11.2004 do konca apríla 2005, v žlaboch a kotloch trvala do polovice mája. Výška snehovej pokrývky kulminovala od 11.3 do 14.3.2005, vo Vrátnej 87 cm, Chata pod Chlebom 200 cm. Výdatné sneženie bolo v mesiacoch január a február, teplotné minimá koncom januára a na prelome februára a marca, kedy klesla teplota pod -20°C .











IV. Evidencia lavín

Počas zimnej sezóny 2004/2005 zaevidovalo Stredisko lavínovej prevencie Horskej záchrannej služby vo všetkých slovenských pohoriach 304 lavín.

Pohorie	Počet lavín
Vysoké Tatry	96
Západné Tatry	58
Nízke Tatry	46
Veľká Fatra	41
Malá Fatra	63

V pohoriach Malá Fatra, Veľká Fatra a Nízke Tatry prevládali vzhľadom na hôlny typ reliéfu základové lavíny, v Západných Tatrách tvorili približne polovicu, vo Vysokých Tatrách prevládali lavíny povrchové. Z pohľadu orientácie svahov bolo najviac lavín zaznamenaných na juhovýchodných svahoch. Najčastejšie sa lavíny vyskytovali na svahoch so sklonom 35-40°. Prehľad evidovaných lavín uvádza nasledujúca tabuľka.

Prehľad evidovaných lavín, Vysoké Tatry 2004/2005

ID	dolina	lokalita	Výskyt		výška		exp.	sklon	príčina	sklzná	kvalita	vlhkosť	hrúb.	zlo	dĺžka	typ	dráha lav.		nános		rúb. nános	postihnuté osoby			
			od	do	odtrhu	nánosu											odtrhu	náosu	plocha	snehu			snehu	od	do
1	Mengusovská dolina	VYSOKA	13.11.2004		2400	2200	JJZ	35-40°	samovoľné	čiarový	0	nový	suchý	0,35	50	žľabová	vírivý	5	250	8	50	3	1 strh. - zasyp. - mŕtvy		
2	Kôprová dolina	VELKY KRIVAN	30.11.2004	3.12.2004	1800	1500	JJV	35-40°	samovoľné	0	základová	starý	mokrý	0,5	1	40	žľabová	kľzavý	15	450	20	200	2,2	1,8	
3	Mengusovská dolina	VYSOKA	24.12.2004	25.12.2004	2275	2050	JJV	35-40°	samovoľné	čiarový, mäkká doska	povrchová	nový	suchý	0,2	150	plošná	vírivý	100	450	150	100	1,5	1		
4	Veľká Studená dolina	SLAVKOVSKY STIT	4.1.2005		2300	1420	V	>40°	samovoľné	čiarový, mäkká doska	povrchová	nový	suchý	0,2	1	80	žľabová	vírivý	8	1000	100	200	2,5	1,3	2 strh., 1 zasyp., 1 mŕtvy
5	Malá Studená dolina	LADOVY STIT	23.1.2005	24.1.2005	2400	2250	V	>40°	0	0	0	0	0,5	100	plošná	vírivý	100	350							
6	Skalná dolina	CMITER	23.1.2005	24.1.2005	2400	2000	JJV	>40°	samovoľné	čiarový, mäkká doska	povrchová	nový	suchý	0,3	30	plošná	vírivý	30	550						
7	Skalná dolina	LOMNICKE SEDLO	24.1.2005		2190	2150	V	35-40°	odstrelom	čiarový, mäkká doska	povrchová	nový	suchý	0,3	20	plošná	kľzavý	20	30						
8	Velická dolina	CERTOŤ CHRBAT	27.1.2005		1690	1600	V	35-40°	človekom	čiarový, mäkká doska	povrchová	nový	suchý	0,5	1	50	plošná	kľzavý	50	250	50	100	1,5	1	1 strhnutý
9	MONKOVA	SIROKY UPLAZ	2.2.2005	5.2.2005	1850	1650	VSV	35-40°	samovoľné	čiarový	povrchová	nový	suchý	1	2	50	plošná	vírivý	30	400	50	150	2	1,5	
10	MONKOVA	SIROKY UPLAZ	2.2.2005	3.2.2005	1675	1500	V	35-40°	samovoľné	čiarový	povrchová	nový	suchý	0,5	1	35	plošná	vírivý	30	300	30	80	1,5	1	
11	Veľká Studená dolina	PROSTREDNY HREBEN - F	3.2.2005	4.2.2005	2200	1600	J	>40°	samovoľné	bodový	povrchová	nový	suchý				žľabová	vírivý	30	800	50	150	1,5	1	
12	BIELA VODA	STREDNE JATKY	3.2.2005	5.2.2005	1820	1550	J	30-35°	samovoľné	čiarový	povrch. zákl.	nový, starý	0	1,5	90	žľabová	vírivý	15	900	20	150	1,5	1		
13	BIELA VODA	STREDNE JATKY	6.2.2005	7.2.2005	1900	1580	J	35-40°	samovoľné	čiarový	základová	starý	mokrý	2	80	žľabová	kľzavý	20	800	25	250	3	1,5		
14	Mengusovská dolina	POPRADSKY HREBEN	7.2.2005	8.2.2005	2000	1650	JZ	>40°	samovoľné	bodový	povrchová	nový	mokrý				žľabová	kľzavý	15	500	20	150	1,5	1	
15	Mengusovská dolina	POPRADSKY HREBEN	7.2.2005	8.2.2005	2000	1650	JZ	>40°	samovoľné	bodový	povrchová	nový	mokrý				žľabová	kľzavý							
16	Mengusovská dolina	POPRADSKY HREBEN	7.2.2005	8.2.2005			JZ	>40°	samovoľné	bodový	povrchová	nový	mokrý				žľabová	kľzavý							
17	Mengusovská dolina	POPRADSKY HREBEN	7.2.2005	8.2.2005			JZ	>40°	samovoľné	bodový	povrchová	nový	mokrý				žľabová	kľzavý							
18	Mengusovská dolina	POPRADSKY HREBEN	7.2.2005	8.2.2005			JZ	>40°	samovoľné	bodový	povrchová	nový	mokrý				žľabová	kľzavý							
19	Mengusovská dolina	POPRADSKY HREBEN	7.2.2005	8.2.2005			JZ	>40°	samovoľné	bodový	povrchová	nový	mokrý				žľabová	kľzavý							
20	Malá Studená dolina	PINFOVA KOPA	26.2.2005		2100		V	>40°	človekom	tvrdá doska	povrchová	nový	suchý	1,2		trbošná	kľzavý	100	120					2 strhnutí - mŕtvy	
21	Mengusovská dolina	PATRIA (Sedlo nad Skokom)	26.2.2005		2100	1800	V	>40°	človekom	čiarový, mäkká doska	povrchová	nový	suchý	1	50	žľabová	vírivý	10	750	15	250	2,5	1,5	3 ohrození, 1 strhnutý	
22	Mlynská dolina	HREBEN SOLISKA	26.2.2005		2050	1700	V	>40°	človekom	čiarový, mäkká doska	povrchová	nový	suchý	1	250	plošná, žľabová	vírivý	30	800	100	200	4	3	1 strh. - ľahko zranený	
23	Dolina Kežmarske	MALY KEZMARSKY STIT (z	27.2.2005		2350	1700	S	35-40°	samovoľné	čiarový, mäkká doska	povrchová	nový	suchý	0,5	100	žľabová	vírivý	10	900	50	150	1,5	1		
24	Skalná dolina	FRANCUZKA MULDA	27.2.2005	28.2.2005	2125	1800	V	30-35°	samovoľné	čiarový, mäkká doska	povrchová	nový	suchý	1	150	žľabová	vírivý	60	600	100	250	3	1,5		
25	Dolina Kežmarske	MEDENA KOTLINA	27.2.2005	28.2.2005	2400	1550	S	>40°	samovoľné	čiarový, mäkká doska	povrchová	nový	suchý	1	150	žľabová	vírivý	15	1200						
26	Mlynská dolina	HREBEN SOLISKA	12.3.2005		1680	1550	V	>40°	človekom	čiarový, mäkká doska	povrchová	nový	suchý	1,5	2	50	plošná, žľabová	vírivý, kl	50	300	100	100	2	1,5	4 ohroz 3 strh 1 ťažko zr.
27	BIELA VODA	STREDNE JATKY	9.3.2005	14.3.2005	1850	1545	JJV	35-40°	samovoľné	čiarový, mäkká doska	povrchová	nový	suchý				žľabová	vírivý, kl	30	700	30	250	1,5	1	
28	Skalná dolina	CMITER, LIEVIKOVY KOTO	14.3.2005		2400	1865	JV	>40°	odstrelom	0	povrchová	nový	vlhký	1	1,5	250	plošná, žľabová	vírivý	50	1000	150	500	3	1,5	
29	Kôprová dolina	FURKOTSKY STIT, Triumetu	12.3.2005	18.3.2005	2250	1925	JJZ	>40°	samovoľné	čiarový, mäkká doska	povrchová	nový	suchý	0,3	2,5	250	plošná	vírivý	200	250	200	100	3	2	
30	SIEDMYCH PRAM	POD ZRIEDLA	18.3.2005		1700	1245	V	35-40°	samovoľné	čiarový, mäkká doska	povrch. zákl.	starý	mokrý			30	0			20	400	5	1,5		
31	BIELA VODA	STREDNE JATKY	25.3.2005	27.3.2005	1720	1570	JJV	30-35°	samovoľné	čiarový	základová	starý	mokrý	1	3	70	plošná, žľabová	kľzavý	30	350	30	200	3	2	
32	SIEDMYCH PRAM	BUJACI VRCH	26.3.2005		1780	1500	JV	35-40°	samovoľné	čiarový	základová	starý	mokrý	1	3	60	žľabová	kľzavý	30	550	30	300	5	2	
33	SIEDMYCH PRAM	BUJACI VRCH	26.3.2005	27.3.2005	1750	1150	JV	35-40°	samovoľné	čiarový, mäkká doska	základová	starý	mokrý	1	4	50	žľabová	kľzavý	10	1150	15	600	5,5	2,5	
34	Kôprová dolina	PROSTREDNY VRCH	2.4.2005	6.4.2005	1980	1750	JJZ	>40°	samovoľné	0	základová	starý	mokrý	1	2	50	žľabová	kľzavý	10	350	80	150	3	2,5	
35	Mengusovská dolina	POPRADSKY HREBEN	11.6.2005		2050	1650	JJZ	>40°	samovoľné	čiarový, mäkká doska	povrchová	nový	mokrý	0,5	1	100	žľabová	kľzavý	15	600	70	150	2	1	
36	Dolina Kežmarske	Bielej vody	10.8.2005		2150	2000	J	35-40°	mechanické	čiarový	základová	nový	mokrý	0,3	0,3	30	plošná	kľzavý	40	150	40	150		1,5	
37	Bielovodská dolina	MLYNAR	17.3.2005	20.3.2005	2000	1611	J	>40°	samovoľné	čiarový, mäkká doska	povrchová	nový	vlhký	0,5	0,8	60	žľabová	kľzavý	15	650	40	280	3	1,8	
38	Mengusovská dolina	DRACIA DOLINA	18.3.2005	20.3.2005	1850	1665	JJZ	>40°	samovoľné	čiarový, mäkká doska	povrchová	nový	suchý	0,6	1	150	0			75	200	2	1,5		
39	BIELA VODA	STREDNE JATKY	28.2.2004		1900	1700	J		samovoľné	čiarový	základová	nový	mokrý	0,7	120	plošná	kľzavý	100	350						
40	Malá Studená dolina	LADOVY STIT	17.1.2005				V		samovoľné	0		nový	0			plošná	0								
41	BIELA VODA	ZADNE JATKY	24.1.2005				J		samovoľné	čiarový	základová	nový	0			plošná	0								
42	Skalná dolina	LOMNICKY STIT	1.2.2005				JV		0	čiarový	povrchová	nový	suchý		50	plošná	0								
43	Skalná dolina	KEZMARSKY STIT	1.2.2005				J		0	0	povrchová	nový	suchý			0	0								
44	Dolina Kežmarske	JASTRABIA VEZA	3.2.2005				J		samovoľné	čiarový	povrchová	nový	suchý			plošná	0								
45	Dolina Kežmarske	JASTRABIE SEDLO	3.2.2005				J		samovoľné	čiarový	povrchová	nový	suchý			plošná	0								
46	Dolina Kežmarske	HREBEN KOPINIAKOV	3.2.2005				J		samovoľné	čiarový	povrchová	nový	suchý			plošná	0								
47	Dolina Kežmarske	HREBEN KOPINIAKOV	3.2.2005				J		samovoľné	čiarový	povrchová	nový	suchý			plošná	0								
48	Dolina Kežmarske	HREBEN KOPINIAKOV	3.2.2005				J		samovoľné	čiarový	povrchová	nový	suchý			plošná	0								
49	Dolina Kežmarske	HREBEN KOPINIAKOV	3.2.2005				J		samovoľné	čiarový	povrchová	nový	suchý			plošná	0								
50	Dolina Kežmarske	MALA ZMRZLA DOLINA	3.2.2005				J		samovoľné	čiarový	povrchová	nový	suchý			plošná	0								



Vysoké Tatry - pokračovanie

ID			Výskyt		výška odtrhu	nánosu	exp.	sklon odtrhu	príčina vzniku	forma odtrhu	sklzná plocha	kvalita snegu	vlhkosť snegu	hrúb. zloz od do	dĺžka zlozmu	tvár dráhy	typ pohybu	dráha lav.		nános		rúb. nános max. Ø	postihnuté osoby
			od	do														šírka	dĺžka	šírka	dĺžka		
51	BIELA VODA	ZADNE JATKY	4.2.2005	5.2.2005			J		samovoľné	čiarový	povrchová	nový	suchý			plošná, žľabová	0						
52	BIELA VODA	STREDNE JATKY	4.2.2005	5.2.2005			J		samovoľné	čiarový	povrch. zákl.	nový	suchý			žľabová	0						
53	BIELA VODA	STREDNE JATKY	4.2.2005	5.2.2005			J		samovoľné	čiarový	povrch. zákl.	nový	suchý			žľabová	0						
54	ZADNE MEDODO	ZDIARSKA VIDLA-PR.ZL	4.2.2005	5.2.2005			J		samovoľné	čiarový	povrchová	nový	suchý			plošná, žľabová	0						
55	ZADNE MEDODO	HAVRAN-SIROKY ZLAB	4.2.2005	5.2.2005			JZ		samovoľné	čiarový	povrchová	nový	suchý			plošná, žľabová	0						
56	STEFANSKY ZLA	VYSNE RADY	4.2.2005	5.2.2005			J		samovoľné	čiarový	povrchová	nový	suchý			plošná, žľabová	0						
57	SIEDMYCH PRAM	BUJACI VRCH	8.2.2005				J		samovoľné	0	povrchová	0	0			plošná, žľabová	0						
58	BIELA VODA	STREDNE JATKY	18.2.2005				J		samovoľné	čiarový	základová	0	0			plošná, žľabová	0						
59	BIELA VODA	STREDNE JATKY	18.2.2005				J		samovoľné	čiarový	základová	0	0			plošná, žľabová	0						
60	BIELA VODA	ZADNE JATKY	18.2.2005				J		samovoľné	čiarový	základová	0	0			plošná, žľabová	0						
61	Dolina Kežmarske	MEDENA KOTLINA	25.2.2005	26.2.2005			V		samovoľné	čiarový	povrchová	nový	suchý			plošná	0						
62	BIELA VODA	HLUPY VRCH	1.3.2005				VJV		0	čiarový	povrchová	nový	suchý			plošná	0						
63	Dolina Kežmarske	HREBEN KOPINIAKOV	14.3.2005				J	0	0	bodový	0	0	0			0	0						
64	Dolina Kežmarske	MALA ZMRZLA DOLINA	14.3.2005				J	0	0	bodový	0	0	0			0	0						
65	Dolina Kežmarske	KOLOVY STIT	14.3.2005				J	0	0	bodový	0	0	0			0	0						
66	Dolina Kežmarske	JASTRABIE SEDLO	14.3.2005				JJV	0	0	bodový	0	0	0			0	0						
67	Dolina Kežmarske	HREBEN KOPINIAKOV	14.3.2005				JJV	0	0	bodový	0	0	0			0	0						
68	Dolina Kežmarske	HREBEN KOPINIAKOV	14.3.2005				JJV	0	0	bodový	0	0	0			0	0						
69	Dolina Kežmarske	HREBEN KOPINIAKOV	14.3.2005				JJV	0	0	bodový	0	0	0			0	0						
70	Dolina Kežmarske	HREBEN KOPINIAKOV	14.3.2005				JJV	0	0	bodový	0	0	0			0	0						
71	Dolina Kežmarske	MALA ZMRZLA DOLINA	14.3.2005				JJV	0	0	bodový	0	0	0			0	0						
72	Dolina Kežmarske	JAHNACI STIT	14.3.2005				JV	0	0	bodový	0	0	0			0	0						
73	Dolina Kežmarske	JAHNACI STIT	14.3.2005				JV	0	0	bodový	0	0	0			0	0						
74	Malá Studená doli	LOMNICKY STIT	15.3.2005				JZ		samovoľné	čiarový	povrchová	0	0			plošná	0						
75	Malá Studená doli	LOMNICKY STIT	16.3.2005				JZ		samovoľné	čiarový	povrchová	0	0			plošná	0						
76	ZADNE MEDODO	HAVRAN-SIROKY ZLAB	25.3.2005				J		samovoľné	čiarový	povrchová	starý	0			plošná	0						
77	BIELA VODA	HLUPY VRCH	25.3.2005				J		samovoľné	čiarový	povrchová	starý	0			plošná	0						
78	BIELA VODA	STREDNE JATKY	26.3.2005				J		samovoľné	čiarový	povrchová	starý	0			plošná	0						
79	BIELA VODA	ZADNE JATKY	26.3.2005				J		samovoľné	čiarový	povrchová	starý	0			plošná	0						
80	BIELA VODA	STREDNE JATKY	29.3.2005				JZ		samovoľné	čiarový	povrchová	starý	0			plošná	0						
81	BIELA VODA	STREDNE JATKY	29.3.2005				JZ		samovoľné	čiarový	povrchová	starý	0			plošná	0						
82	Dolina Kežmarske	BARANIE SEDLO	26.4.2005				SV	0	0	0	0	0	0			0	0						
83	Malá Studená doli	PROSTREDNY HROT	26.4.2005				SV	0	0	bodový	povrchová	nový	mokrý			žľabová	0						
84	Malá Studená doli	PRIECNE SEDLO	26.4.2005				SV	0	0	bodový	povrchová	nový	mokrý			žľabová	0						
85	Malá Studená doli	PRIECNE SEDLO	26.4.2005				SV	0	0	bodový	povrchová	nový	mokrý			žľabová	0						
86	Veľká Studená dol	PRIELOM	26.4.2005				V	0	0	bodový	povrchová	nový	mokrý			žľabová	0						
87	Veľká Studená dol	VELKA STUD. DOLINA	26.4.2005				V	0	0	bodový	povrchová	nový	mokrý			žľabová	0						
88	Malá Studená doli	ZLTA STENA	26.4.2005				V	0	0	bodový	povrchová	nový	mokrý			žľabová	0						
89	Veľká Studená dol	SLAVKOVSKA JAMA	26.4.2005				SSV	0	0	bodový	povrchová	nový	mokrý			0	0						
90	Skalná dolina	KEZMARSKY STIT	30.4.2005				J	0	0	bodový	0	0	0			0	0						
91	Skalná dolina	LIEVIKOVY KOTOL	30.4.2005				J	0	0	bodový	0	0	0			0	0						
92	ZADNE MEDODO	HAVRAN-SIROKY ZLAB	12.6.2005				J		samovoľné	mäkká doska	0	nový	mokrý			0	0						
93	STEFANSKY ZLA	VYSNE RADY	12.6.2005				J		samovoľné	mäkká doska	0	nový	mokrý			0	0						
94	Dolina Kežmarske	MALA ZMRZLA DOLINA, KC	12.6.2005				JV	0	0	bodový	0	0	0			0	0						
95	Dolina Kežmarske	HREBEN KOPINIAKOV, MA	12.6.2005				JV	0	0	bodový	0	0	0			0	0						

Prehľad evidovaných lavín, Západné Tatry 2004/2005

ID	dolina	lokalita	Výskyt		výška		exp.	sklon	príčina	foma odtrhu	sklázná plocha	kvalita snehu	vlhkosť	hrúb. zlomu		dĺžka zvalu	tvar dráhy	typ pohybu	dráha lav.		nános		rúb. nános max. Ø	postihnuté osoby	
			od	do	odtrhu	nánosu								šírka	dĺžka				šírka	dĺžka	šírka	dĺžka			
1	RACKOVA	JAKUBINA	20.11.2004	23.11.2004	1950	1350	JV	35-40°	samovoľné	čiarový, mäkká doska	povrchová	nový	suchý	0,5	1	250	žlabová	0		100	100	2	2		
2	RACKOVA	OTRHANCE	20.11.2004	23.11.2004	1950	1300	JV	35-40°	samovoľné	čiarový, mäkká doska	povrchová	nový	suchý	0,5	1	250	žlabová	vírivý	50	1400	200	200	3	1,5	
3	RACKOVA	OSTREDOK	20.11.2004	23.11.2004	1850	1270	V	35-40°	samovoľné	čiarový, mäkká doska	povrchová	nový	suchý	0,5		150	žlabová	vírivý	10	1050	20	150	1	1	
4	ZIARSKA	PRISLOP-CENTR.ZLAB	20.11.2004	25.11.2004		1250	JJV	35-40°	samovoľné	čiarový	povrchová	nový	suchý				čiarový	vírivý	50		30	500			
5	RACKOVA	BYSTRE SEDLO	10.12.2004	15.12.2004	1850	1750	J	35-40°	samovoľné	čiarový, mäkká doska	základová	starý	moký	0,2	0,7	100	plošná	kľzavý	100	250	100	100	3	1,5	
6	ZIARSKA	PROSTREDNY GRUN	10.12.2004	15.12.2004	1775	1675	Z	35-40°	samovoľné	čiarový, mäkká doska	základová	starý	moký	0,5	0,5	100	plošná	kľzavý	100	150	100	50	1,5	1	
7	ZIARSKA	PRISLOP-CENTR.ZLAB	10.12.2004	15.12.2004	1775	1560	JV	35-40°	samovoľné	čiarový, mäkká doska	základová	starý	moký	0,5	1	50	žlabová	kľzavý	20	400	20	50	1,5	1	
8	ROHACSKA	SALATINSKY VRCH	1.1.2005	30.1.2005	1700	1600	SV	>40°	samovoľné	čiarový, tvrdá doska	povrchová	starý	0	0,5	0,5	15	plošná	kľzavý	10	100	20	10	3		
9	ZIARSKA	POD VELKYM VRCHOM	4.1.2005		1600	1270	Z	>40°	samovoľné	čiarový	povrchová	nový	suchý	0,2	0,3	100	žlabová	vírivý	5	500	50	70	2	1	
10	ZIARSKA	RAZTOKA-BANISTA	3.1.2005	5.1.2005	1600	1270	Z	35-40°	samovoľné	čiarový	povrchová	nový	suchý			150	plošná, žlabová	vírivý	10	550	150	200	3	1	
11	ZIARSKA	JALOVECKY ZLAB	4.1.2005		1700	1225	J	35-40°	samovoľné	čiarový	povrchová	nový	suchý	0,3	0,5	200	plošná, žlabová	vírivý	10	650	80	200	4	1,5	
12	ZIARSKA	TRI KOPY-SMUTNE SED.	16.1.2005		1950	1800	J	>40°	človekom	bodový	povrchová	nový	suchý				povrchová	vírivý	20	250	30	100	1,5	1	1
13	ZIARSKA	JALOVECKY ZLAB	22.1.2005		1650	1250	V	35-40°	samovoľné	čiarový	povrchová	nový	suchý	0,6	0,6	250	plošná, žlabová	vírivý	15	600	150	100	1,5	1	
14	ZIARSKA	PRISLOP-CENTR.ZLAB	22.1.2005		1700	1250	V	35-40°	samovoľné	čiarový	povrchová	nový	suchý	0,7	0,7	200	plošná, žlabová	vírivý	15	600	30	300	5	2	
15	ROHACSKA	PREDNY SALATIN	24.1.2005		1600	1400	V	35-40°	samovoľné	čiarový	povrchová	nový	suchý	0,3		20	žlabová	kľzavý	10	300	30	50	1	1	
16	ZIARSKA	BARANEC	26.1.2005		1800	1250	JZ	35-40°	samovoľné	čiarový, mäkká doska	povrchová	nový	suchý	0,1	1	250	žlabová	vírivý	20	1200	30	250	3	1,5	
17	ROHACSKA	ADAMCULA	26.1.2005		1600	1250	JZ	30-35°	samovoľné	čiarový	povrchová	nový	suchý	0,3	0,5	50	žlabová	kľzavý	8	450	30	30	1,5	0,5	
18	ZIARSKA	PLACLIVO	3.2.2005	4.2.2005	2000	1900	JZ	35-40°	samovoľné	čiarový, mäkká doska	povrchová	nový	suchý	0,5	1	250	plošná	vírivý	250	250	250	50	2	1	
19	ZIARSKA	BANIKOV	3.2.2005	4.2.2005	2050	1850	J	>40°	samovoľné	bodový	povrchová	nový	suchý				žlabová	kľzavý	30	300	30	30	1	1	
20	ZIARSKA	TRI KOPY-SMUTNE SED.	3.2.2005	4.2.2005	1950	1800	J	>40°	samovoľné	bodový	povrchová	nový	suchý				plošná	vírivý	20	300	20	50	1	1	
21	ZIARSKA	PRISLOP-CENTR.ZLAB	8.2.2005		1800	1350	J	35-40°	samovoľné	čiarový, mäkká doska	základová	starý	moký	0,8	1,2	100	plošná	kľzavý	15	1000	30	150	4	2	
22	ZIARSKA	TRI KOPY-SMUTNE SED.	5.2.2005	8.2.2005	1950	1800	JZ	>40°	samovoľné	bodový	povrchová	starý	moký	0,3	0,5	2	žlabová	kľzavý	5	450	20	50	0,8	0,5	
23	JAMNICKA	HRUBY VRCH	5.2.2005	8.2.2005	1950	1450	JZ	35-40°	samovoľné	čiarový, mäkká doska	základová	starý	moký	0,5	1	50	plošná	kľzavý	10	1000	10	100	2	1	
24	RACKOVA	KONCISTA	5.2.2005	8.2.2005	1950	1700	J	35-40°	samovoľné	čiarový, mäkká doska	povrch. základ.	nový, starý	moký	1	2	200	plošná, žlabová	kľzavý	30	550	80	150	4	2	
25	TICHA	HLINSKY ZLAB	5.2.2005	8.2.2005	1880	1670	JV	>40°	samovoľné	čiarový, mäkká doska	základová	starý	moký	2	3	30	žlabová	kľzavý	10	350	40	40	2	1	
26	ZIARSKA	PRISLOP-CENTR.ZLAB	10.2.2005		1850	1350	JJV	35-40°	samovoľné	čiarový	základová	starý	moký	0,5	1	100	plošná, žlabová	kľzavý	20	1000	40	250	3	1	
27	ZIARSKA	PRISLOP-KRASNO	13.2.2005		1600	1390	VJV	35-40°	samovoľné	čiarový	základová	nový, starý	suchý	0,5	0,7	100	plošná	kľzavý	40		100	200		1,5	
28	ROHACSKA	PREDNY SALATIN	25.2.2005		1625	1550	SSV	35-40°	odstreliom	tvrdá doska	povrchová	nový	suchý	0,2	0,4	45	plošná	kľzavý	40	110	45	50	2	1,5	
29	ZIARSKA	POD VELKYM VRCHOM	27.2.2005			1170	ZJZ	30-35°		čiarový, mäkká doska	povrchová	nový	suchý				žlabová	vírivý	20		50	200	4	1,5	
30	ZIARSKA	POD BARANCOM-POD VLE	27.2.2005		1800	1350	SZ	35-40°		čiarový, mäkká doska	povrchová	nový	suchý				žlabová	vírivý	6		50	100			
31	ZIARSKA	BANIKOV-KOTOL	27.2.2005		1500	1400	JJZ	30-35°	človekom	čiarový, mäkká doska	povrchová	nový	suchý				plošná, žlabová	vírivý, kľ	30	200	30	100	4	2,5	2 strh, 1 zasyp., 1 mŕtvy
32	BOBROVECKÁ	Oravice - Tiesňava	14.3.2005					>40°	samovoľné	čiarový	0	0	moký	0,5		20	žlabová	kľzavý			100	50	5	2	
33	TEPLY ZLAB	OSOBITA	14.3.2005		1550	1225	JZ	>40°	samovoľné	čiarový, mäkká doska	povrch. základ.	nový, starý	suchý	0,5	0,8	110	plošná, žlabová	kľzavý	30	550	50	400	3,5	2	
34	ZIARSKA	PRISLOP-KRASNO	18.3.2005		1675	1325	JV	35-40°	samovoľné	čiarový, mäkká doska	základová	starý	moký	0,8		50	plošná	kľzavý	30	600	40	150	4	2	
35	ZIARSKA	POD VELKYM VRCHOM	18.3.2005		1750	1300	Z	35-40°	samovoľné	čiarový, mäkká doska	základová	starý	moký				0	0	10	800	100	100	2	1	
36	ZIARSKA	PRISLOP-KRASNO	23.3.2005		1675	1290	JV	35-40°	samovoľné	čiarový, mäkká doska	základová	starý	moký	0,8		300	plošná	kľzavý	300	600	400	100	8	2,5	
37	ZIARSKA	PRISLOP	23.3.2005	30.3.2005	1800	1300	JV	35-40°	samovoľné	čiarový, mäkká doska	základová	starý	moký	1		50	plošná, žlabová	kľzavý	10	1000	50	100	3	2	
38	ZIARSKA	JALOVECKY ZLAB	26.3.2005	27.3.2005	1650	1250	JJV	35-40°	samovoľné	čiarový, mäkká doska	základová	starý	moký	0,8		70	plošná	kľzavý	30	1000	100	100	2	1,5	
39	JAMNICKA	PUSTE	23.3.2005	30.3.2005			JJV	35-40°	samovoľné	čiarový, mäkká doska	základová	starý	moký	1		50	plošná	kľzavý		450	50	100	2	1	
40	JAMNICKA	PUSTE	14.3.2005	30.3.2005	1650	1300	JV	35-40°	samovoľné	čiarový, mäkká doska	základová	starý	moký				plošná	kľzavý	50	600	70	100	2	1,5	
41	RACKOVA	BYSTRE SEDLO	14.3.2005	30.3.2005	1850	1700	JZ	35-40°	0	čiarový, mäkká doska	základová	starý	moký	0,7		100	plošná	kľzavý	20	350	50	70	1	1	
42	KAMENISTA	HOLY VRCH	14.3.2005	30.3.2005	1800	1325	JZ	35-40°	samovoľné	čiarový, mäkká doska	základová	starý	moký	0,8		100	žlabová	kľzavý	10	700	20	70	2	2	
43	TICHA	SMRECINY	23.3.2005	30.3.2005	2000	1650	JJZ	30-35°	samovoľné	čiarový, mäkká doska	základová	starý	moký	0,7		50	plošná	kľzavý	5	700	10	50	2	1	
44	TICHA	SMRECINY	23.3.2005	30.3.2005	1750	1450	JJZ	30-35°	samovoľné	čiarový, mäkká doska	základová	starý	moký	0,7		150	plošná	kľzavý	80	300	60	50	2	1	
45	TICHA	HLINSKE SEDLO	23.3.2005	30.3.2005	1800	1650	JV	>40°	samovoľné	čiarový, mäkká doska	základová	starý	moký	0,6	1	300	plošná	kľzavý	100	200	200	100	1	1	
46	TICHA	SIROKY ZLAB	23.3.2005	30.3.2005	1825	1475	J	30-35°	samovoľné	čiarový, mäkká doska	základová	starý	moký	1	1	100	žlabová	kľzavý	10	1000	20	70	1	1	
47	TICHA	SIROKY ZLAB	26.3.2005	30.3.2005	1750	1500	JV	30-35°	samovoľné	čiarový, mäkká doska	základová	starý	moký	0,8	1	200	plošná, žlabová	kľzavý	20	500	20	80	1	1	
48	TICHA	VOZNE NOHAVICE	23.3.2005	30.3.2005	1700	1150	J	35-40°	samovoľné	čiarový, mäkká doska	základová	starý	moký	1	1	150	plošná	kľzavý	20	1000	10	70	1	1	
49	TICHA	ROZPADLY GRUN	23.3.2005	30.3.2005	1700	1450	J	35-40°	samovoľné	čiarový, mäkká doska	základová	starý	moký	1	1	100	plošná	kľzavý	100	350	200	20	3	2	
50	TICHA	ROZPADLY GRUN	23.3.2005	30.3.2005	1800	1400	J	30-35°	samovoľné	čiarový, mäkká doska	základová	starý	moký	0,8	1	60	žlabová	kľzavý	10	650	20	300	3	2	



Západné Tatry – pokračovanie

ID	dolina	lokalita	Výskyt		výška		exp.	sklon odtrhu	príčina vzniku	forma odtrhu	sklzná plocha	kvalita snehu	vlhkosť snehu	hrúb. zlom		dĺžka zlomu	tvár dráhy	typ pohybu	dráha lav.		nános		rúb. nános		postihnuté osoby
			od	do	odtrhu	nánosu								od	do				šírka	dĺžka	šírka	dĺžka	max.	Ø	
51	TICHA	CERVENÉ VRCHY	23.3.2005	30.3.2005	1850	1450	J	35-40°	samovoľné	čiarový, mäkká doska	základová	starý	mokrý	0,8	1	50	plošná	kľzavý	20	700	20	70	1	1	
52	TICHA	SUCHA KOPA	23.3.2005	30.3.2005	1850	1450	J	35-40°	samovoľné	čiarový, mäkká doska	základová	starý	mokrý	1,2		100	žľabová	kľzavý	10	700	40	70	1	1	
53	TICHA	CERVENÝ UPLAZ	23.3.2005	30.3.2005	1800	1250	J	35-40°	samovoľné	čiarový, mäkká doska	základová	starý	mokrý	0,8		100	žľabová	kľzavý	10	1350	25	80		2	
54	TICHA	PROSTREDNÝ VRCH	23.3.2005	30.3.2005	1800	1250	J	30-35°	samovoľné	čiarový, mäkká doska	základová	starý	mokrý	0,8		300	žľabová	kľzavý	20	1000	200	200	3	3	
55	JAMNICKÁ	PUSTE	31.3.2005	1.4.2005	1700	1400	JV	35-40°	samovoľné	čiarový, mäkká doska	základová	starý	mokrý	1	50		plošná	kľzavý	50	400	50	100	2	1	
56	TRNOVEC	POD BARANCOM	5.4.2005		1850	1310	J	35-40°	samovoľné	čiarový, mäkká doska	povrch. zákl.	starý	mokrý	1	3	200	žľabová	kľzavý	10	1250	30	200	15	10	
57	ZIARSKA	PRISLOP-CENTR.ZLAB	12.6.2005		1800	1500	J	35-40°	samovoľné	čiarový, mäkká doska	základová	nový, starý	mokrý	0,5		100	žľabová	kľzavý	10	450	15	100	2	1	
58	ZIARSKA	TRI KOPY-SMUTNE SED.	12.6.2005		1900	1825	JJZ	35-40°	0	0	0	0	0,5		100	plošná	kľzavý	100	350	100	100	2	1		

Prehľad evidovaných lavín, Nízke Tatry 2004/2005

ID	dolina	lokalita	Výskyt		výška		exp.	sklon odtrhu	príčina vzniku	forma odtrhu	sktzná plocha	kvalita snegu	vlhkosť snegu	hrúb. zlom		dĺžka zlomu	dráha lav. typ	nános		rúb. nános max. Ø	postihnuté osoby				
			od	do	odtrhu	nánosu								od	do			šírka	dĺžka						
1	DEMANOVSKA	SINA	24.11.2004	25.11.2004	1325	1150	VJV	35-40°	samovoľné	čiarový, mäkká doska	základová	nový	suchý	0,5	0,5	20	žľabová	kízavý	15	140	30	70	1,5	1,3	
2	DEMANOVSKA	SINA	26.11.2004		1375	1175	VJV	35-40°	samovoľné	čiarový	základová	nový	mokrý	0,4	0,4	30	žľabová	kízavý	15	150	25	80	1,5	1,3	
3	DEMANOVSKA	SINA	26.11.2004		1375	1150	VJV	>40°	samovoľné	čiarový	základová	nový	mokrý	0,4	0,5	60	plošná, žľabová	kízavý	30	350	30	100	2	1,7	
4	DEMANOVSKA	PUSTIE	27.11.2004		1380	1300	J	>40°	samovoľné	čiarový, mäkká doska	základová	nový	vlhký	0,3	25	25	plošná, žľabová	kízavý	15	150	25	70	1,5	1,3	
5	DEMANOVSKA	SINA	29.11.2004		1375	1100	VJV	35-40°	samovoľné	čiarový, mäkká doska	základová	nový	vlhký	0,5	30	30	plošná, žľabová	kízavý	30	450	30	200	2,5	1,8	
6	JANSKA	DUMBIERSKY KOTOL	30.11.2004	2.12.2004	1700	1630	V	35-40°	samovoľné	čiarový, mäkká doska	základová	starý	vlhký	0,3	40	40	plošná	kízavý	30	130	30	70	1,5	1	
7	JANSKA	BYSTRA	28.12.2004	29.12.2004	1850	1710	SSV	>40°	samovoľné	čiarový, mäkká doska	povrchová	nový	suchý	0,3	50	50	žľabová	virivý	30	280	40	130	1,8	1,3	
8	JANSKA	BYSTRA	28.12.2004	29.12.2004	1800	1630	S	>40°	samovoľné	čiarový, mäkká doska	povrchová	nový	suchý	0,3	40	40	žľabová	virivý	30	180	45	80	1,5	1,3	
9	DEMANOVSKA	SINA	8.1.2005		1375	1125	VJV	35-40°	samovoľné	čiarový	základová	nový	mokrý	0,4	60	60	žľabová	kízavý	45	400	35	200	2,5	2	
10	DEMANOVSKA	SINA	9.1.2005		1380	1100	VJV	35-40°	samovoľné	čiarový, mäkká doska	povrchová	nový	vlhký	0,4	55	55	plošná, žľabová	kízavý	40	450	35	220	2,5	2	
11	DEMANOVSKA	SINA	12.1.2005		1425	1125	VJV	35-40°	samovoľné	čiarový, mäkká doska	základová	starý	mokrý	0,4	50	50	plošná, žľabová	kízavý	35	480	35	250	2,5	1,8	
12	JANSKA	DUMBIERSKY KOTOL	14.1.2005	16.1.2005	1750	1600	V	35-40°	samovoľné	čiarový, mäkká doska	základová	starý	mokrý	0,5	45	45	plošná, žľabová	kízavý	40	300	40	150	2,3	1,7	
13	DEMANOVSKA	LUKOVA	16.1.2005		1775	1675	J	>40°	mechanické	čiarový, mäkká doska	povrchová	nový	suchý	0,2	10	10	žľabová	virivý	10	100	15	30	0,5	0,3	
14	DEMANOVSKA	LUKOVA	16.1.2005		1800	1725	VJV	35-40°	mechanické	čiarový, mäkká doska	povrchová	nový	vlhký	0,1	10	10	žľabová	virivý	10	100	10	35	0,7	0,5	
15	VAJSKOVA	ZIARSKA HOLA	22.1.2005	27.1.2005	1700	1350	J	35-40°	samovoľné	čiarový, mäkká doska	povrchová	nový	suchý	0,7	1,3	100	žľabová	virivý	60	700	50	300	5	3,5	
16	BYSTRA	KOLOSNA	27.1.2005		1450	1125	J	35-40°	samovoľné	čiarový, mäkká doska	povrchová	nový	suchý	0,7	1,3	150	žľabová	virivý	20	670	40	400	3,5	2,5	
17	DEMANOVSKA	SINA	29.1.2005		1400	1125	V	35-40°	samovoľné	čiarový	základová	nový, starý	suchý	0,4	55	55	plošná, žľabová	kízavý	40	480	35	280	2,7	1,7	
18	DEMANOVSKA	LUKOVA	2.2.2005		1820	1650	JV	>40°	človekom	čiarový	povrchová	nový	suchý	0,3	1	10	žľabová	virivý	5	130	30	90	1	0,5	1 strhnutý ľahko zranený
19	DEMANOVSKA	MACHNATO	1.2.2005	2.2.2005	1460	1400	JZ	35-40°	samovoľné	čiarový, mäkká doska	povrchová	nový	suchý	0,5	50	50	plošná	virivý	40	100	40	50	1,5	1	
20	DEMANOVSKA	MACHNATO	4.2.2005		1425	1330	J	>40°	samovoľné	čiarový	základová	nový, starý	suchý	0,8	50	50	plošná	kízavý	50	130	45	80	1,3	1	
21	DEMANOVSKA	SINA	4.2.2005		1375	1175	V	>40°	samovoľné	čiarový, mäkká doska	povrchová	nový	suchý	0,5	50	50	plošná, žľabová	virivý	45	350	35	150	2	1,3	
22	DEMANOVSKA	SINA	7.2.2005	8.2.2005	1500	1150	VJV	35-40°	samovoľné	čiarový	základová	nový, starý	mokrý	1	100	100	plošná, žľabová	0	65	500	60	250	3	2,5	
23	KRIZIANKA	KOVACOVA-KOTOL	7.2.2005		1825	1650	SSZ	>40°	samovoľné	čiarový, mäkká doska	povrchová	nový	suchý	0,5	50	50	žľabová	virivý	35	250	35	100	2	1,3	
24	JASENSKA	LATIBORSKA HOLA	1.2.2005	2.2.2005	1580	1225	JV	35-40°	samovoľné	čiarový	povrchová	nový	suchý	0,5	1	40	žľabová	virivý	30	500	30	150	2	1,7	
25	DEMANOVSKA	SINA	14.2.2005		1500	1150	VJV	35-40°	samovoľné	čiarový	základová	0	0	0,4	60	60	plošná, žľabová	kízavý	40	430	40	150	2,3	1,7	
26	DEMANOVSKA	PUSTIE	14.2.2005				JJZ	>40°	samovoľné	čiarový	základová	0	vlhký	0,4	50	50	plošná	kízavý	45	150	45	80	2	1,5	
27	DEMANOVSKA	SINA	17.2.2005	18.2.2005	1450	1100	V	>40°	samovoľné	0	základová	0	0	0,8	100	100	plošná, žľabová	kízavý	50	600					
28	DEMANOVSKA	HLBOKO	17.2.2005	18.2.2005	1850	1575	VSV	>40°	samovoľné	čiarový, mäkká doska	povrchová	nový	suchý	0,5	80	80	žľabová	virivý	50	400	70	180	2,8	1,8	
29	DEMANOVSKA	LUKOVA	23.2.2005	24.2.2005	1950	1725	SZ	>40°	samovoľné	čiarový, mäkká doska	povrchová	nový	suchý	0,5	100	100	plošná, žľabová	virivý	50	350	70	150	2,5	1,8	
30	DEMANOVSKA	LUKOVA	25.2.2005		1800	1725	V	35-40°	odstreľom	čiarový, mäkká doska	povrchová	nový	suchý	0,1	30	30	žľabová	virivý	30	130	30	80	1,3	1	
31	BYSTRA	KOLOSNA	27.2.2005		1475	1120	J	35-40°	samovoľné	čiarový, mäkká doska	povrchová	nový	suchý	0,75	80	80	žľabová	virivý	10	700	15	180	6	3	
32	DEMANOVSKA	SINA	12.3.2005	13.3.2005	1525	1150	V	>40°	samovoľné	čiarový, mäkká doska	povrch. zákl.	nový	suchý	0,5	30	30	plošná, žľabová	0	30	550	30	200	2,3	1,8	
33	DEMANOVSKA	SINA	12.3.2005	13.3.2005	1525	1100	V	>40°	samovoľné	čiarový, mäkká doska	povrch. zákl.	nový	suchý	1	100	100	plošná, žľabová	kízavý	40	680	40	280	3	2,5	
34	LOMNISTA	NAD LOMNISTOU	13.3.2005	15.3.2005					samovoľné	čiarový, mäkká doska	základová	starý	vlhký	0,3	100	100	žľabová	kízavý	60	950	80	350	4,5	3,5	
35	DEMANOVSKA	SIROKA	13.3.2005	14.3.2005	1775	1525	SSZ	>40°	0	čiarový, mäkká doska	povrchová	0	suchý	0,7	200	200	plošná	virivý	200	600	200	250	2,5	2	
36	JANSKA	JAVORCIE	15.3.2005	16.3.2005	1525	1350	JJV	>40°	samovoľné	čiarový	základová	starý	mokrý	0,7	60	60	plošná	kízavý	50	300	50	130	2,5	2	
37	DEMANOVSKA	SINA	16.3.2005	17.3.2005	1500	1200	V	35-40°	samovoľné	čiarový	základová	starý	mokrý	0,3	45	45	žľabová	kízavý	40	600	35	200	2,5	1,5	
38	DEMANOVSKA	SINA	17.3.2005		1500	1100	VJV	>40°	samovoľné	0	základová	starý	mokrý	0,4	50	50	žľabová	kízavý	35	680	35	250	2,5	1,8	
39	STIAVNICKA	KUMSTOVA	17.3.2005	18.3.2005	1525	1225	J	35-40°	samovoľné	čiarový	základová	starý	mokrý	0,8	70	70	žľabová	kízavý	50	70	40	300	3	2	
40	STIAVNICKA	KUMSTOVA	17.3.2005	18.3.2005	1500	1225	J	35-40°	samovoľné	čiarový	základová	starý	mokrý	0,7	1	50	žľabová	0	40	550	40	250	3	2	
41	VAJSKOVA	SKALKA	26.3.2005		1725	1525	JV	>40°	samovoľné	čiarový	základová	starý	mokrý	0,5	20	20	žľabová	virivý	15	230	20	130	2	1,5	
42	VAJSKOVA	SKALKA	26.3.2005		1475	1325	VJV	35-40°	samovoľné	čiarový	základová	starý	mokrý	0,5	15	15	žľabová	virivý	10	200	20	100	2	1,5	
43	DEMANOVSKA	ZADNIE POD POLANOU	1.4.2005		1775	1700	V	>40°	samovoľné	čiarový	základová	starý	mokrý	1	45	45	plošná	virivý	35	150	40	70	2	1,7	
44	DEMANOVSKA	LUKOVA	5.4.2005	6.4.2005	1800	1735	VJV	35-40°	samovoľné	čiarový	základová	starý	mokrý	3	3	20	žľabová	virivý	20	200	50	100	3	1,5	
45	JANSKA	DUMBIERSKY KOTOL	14.4.2004	15.4.2005	1800	1700	VJV	>40°	samovoľné	čiarový	základová	0	mokrý	0,6	60	60	plošná	0	50	130	50	90	1,5	1	
46	JANSKA	DUMBIERSKY KOTOL	10.4.2005	15.4.2005	1740	1600	V	35-40°	samovoľné	čiarový	základová	nový	mokrý	0,5	50	50	plošná	virivý	50	200	50	80	2	1,5	



Prehľad evidovaných lavín, Veľká Fatra 2004/2005

ID	název doliny	lokalita	Výskyt		výška		exp.	sklon odtrhu	príčina vzniku	forma odtrhu	sklzná plocha	kvalita snehu	vlhkosť snehu	hrub. zlom		dĺžka zlomu	tvár dráhy	typ pohybu	dráha lav.		nános		rúb. nános max.	rúb. nános Ø	postihnuté osoby
			od	do	odtrhu	nánosu								od	do				šírka	dĺžka	šírka	dĺžka			
1	SUCHA DOLINA	PUSTOLOVCIE STRAPEČ	27.11.2004	3.12.2004	1525	1175	V	35-40°	samovoľné	čiarový, mäkká doska	základová	starý	mokrý	0,5	1	150	žľabová	vírivý	50	720					
2	LUBOCHNIANSK/	PLOSKA MOCIDLO	27.12.2004		1450	1310	SSV	35-40°	samovoľné	čiarový, mäkká doska	povrchová	nový	suchý	0,2	50		plošná	vírivý, kl	30	220	30	50	1	0,5	
3	TURECKA	VELKA RAMZINA	9.1.2005	10.1.2005	1450	815	JJV	35-40°	samovoľné	čiarový	základová	starý	mokrý	1	2	150	plošná	kľzavý	20	1400	60	100	10	6	
4	SUCHA DOLINA	PUSTOLOVCICE-NOSTEK	10.1.2005		1480		JJV	35-40°	samovoľné	0	základová	starý	mokrý	1	2,5	350	plošná	kľzavý							
5	SUCHA DOLINA	JANOSOVO KLINCEKY	10.1.2005		1300	950	ZJZ	35-40°	samovoľné	čiarový	základová	starý	mokrý	1,5		150	plošná, žľabová	kľzavý		500	40	60	4	2	
6	TURECKA	KOSTIALOVEC	24.1.2005		1250	1000	V	35-40°	samovoľné	čiarový, mäkká doska	0	nový, starý	0			100	žľabová	vírivý	0,5	350					
7	TURECKA	KOMARIKOVA	24.1.2005		1200	800	V	35-40°	samovoľné	čiarový, mäkká doska	0	0	0				žľabová	vírivý		550					
8	TURECKA	MALA RAMZINA	24.1.2005	26.1.2005	1370	1025	VJV	>40°	samovoľné	čiarový, mäkká doska	povrchová	nový	suchý	1,3		250	plošná, žľabová	vírivý	200	650	30	300	3	1,5	
9	TURECKA	VELKA RAMZINA	28.1.2005		1350	750	VJV	35-40°	samovoľné	čiarový, doska	0	nový, starý	0	1	2	150	plošná	vírivý							
10	TURECKA	VELKA RAMZINA	28.1.2005		1450	700	VJV	35-40°	samovoľné	čiarový	základová	nový, starý	vlhký			150	plošná	0	60	1700					
11	TURECKA	KOSTIALOVEC	4.1.2005	5.1.2005	1210	780	V	35-40°	samovoľné	čiarový	základová	nový, starý	vlhký	1	1	50	žľabová	kľzavý	30	750	35	180	2	1,5	
12	TURECKA	HARMANECKA	4.1.2005	5.1.2005	1265	1170	VJV	>40°	samovoľné	čiarový	povrchová	nový	mokrý	0,5	50		plošná	kľzavý	20	160	20	50	1,5	1	
13	LUBOCHNIANSK/	PLOSKA LUBOCHNIANKA	4.2.2005	6.2.2005	1310		VJV	>40°	samovoľné	čiarový	základová	nový, starý	vlhký	1		25	plošná	kľzavý	25		30				
14	LUBOCHNIANSK/	PLOSKA LUBOCHNIANKA	4.2.2005	6.2.2005	1310		VJV	>40°	samovoľné	čiarový	základová	nový, starý	0	0,8	1,2	30	plošná	kľzavý	25		25				
15	SUCHA DOLINA	PUSTOLOVCICE-NOSTEK	4.2.2005	6.2.2005	1535	1420	V	35-40°	samovoľné	čiarový	povrchová	nový	0	1	2	130	plošná	kľzavý	60	250	70	150			
16	SUCHA DOLINA	KOCHLIA	4.2.2005	6.2.2005	1350		JJV	35-40°	samovoľné	čiarový	povrch. zákl.	nový, starý	vlhký			150	plošná	kľzavý	70						
17	RYBO -DOLINA	HORNY JELENEC	12.2.2005		700	588	VSV	>40°	samovoľné	čiarový, mäkká doska	čiarový, mäkká doska	nový	vlhký	0,2	0,3		žľabová	vírivý	10	150	30	20	5	3	3 strh., 2 zasyp., 2 mrtví
18	TURECKA	KOSTIALOVEC	28.2.2005	1.3.2005	1250	900	VJV	35-40°	človekom	čiarový	základová	nový, starý	suchý	1	1	25	žľabová	vírivý	10	250					
19	TURECKA	STAROHORSKE JAVORIE	1.3.2005		1250	1050	J	>40°	0	čiarový	základová	nový, starý	suchý	1	1,5	90	plošná, žľabová	kľzavý	40	200	80	170	4	3	
20	VELKA TURECKA	MINCOL	1.3.2005		1300	1000	J	35-40°	samovoľné	čiarový	základová	nový, starý	0	1	1,5	50	plošná, žľabová	vírivý							
21	ZELENA DOLINA	OSTREDOK LOPUSNA	1.3.2005		1500	1350	V	35-40°	samovoľné	čiarový	povrch. zákl.	nový, starý	suchý	2	4	70	plošná	kľzavý	30	600	45	30	6,5	4	
22	TURECKA	SEDLIACKA	1.3.2005		1300	1150	VJV	35-40°	0	čiarový	základová	nový, starý	suchý				plošná	0	50	70	50	65	4	1	
23	SUCHA DOLINA	VOLOVA	10.3.2005	18.3.2005	1350	1100	J	35-40°	samovoľné	čiarový	základová	nový, starý	0	1	2	60	plošná	kľzavý	30	200	40	70			
24	VELKA TURECKA	MINCOL POD GRUNOM	10.3.2005	16.3.2005	1280	1000	VJV	35-40°	samovoľné	čiarový	základová	nový, starý	vlhký				žľabová	kľzavý		600					
25	TURECKA	VELKA RAMZINA	13.3.2005	15.3.2005	1500	1170	J	35-40°	samovoľné	čiarový	základová	starý	mokrý	1	1	60	žľabová	kľzavý	30	600	30	400	3	1,5	
26	TURECKA	DLHY UPLAZ	13.3.2005	18.3.2005	1350	980	JZ	>40°	samovoľné	čiarový	základová	starý	mokrý	1		60	žľabová	kľzavý	20	700	20	600			
27	BYSTRICKA DOLI	HORNA SELCANSKA	13.3.2005	18.3.2005	1250	780	JV	35-40°	samovoľné	čiarový	základová	starý	mokrý				žľabová	kľzavý	20	1100	20	500			
28	BYSTRICKA DOLI	HORNA SELCANSKA	13.3.2005	18.3.2005	1270		VJV		samovoľné	čiarový	základová	starý	mokrý				žľabová	kľzavý	10	900					
29	SUCHA DOLINA	KOCHLIA	16.3.2005	18.3.2005	1440	1080	JV	35-40°	samovoľné	čiarový	povrch. zákl.	starý	suchý			200	plošná, žľabová	kľzavý		900		600			
30	RYBO -DOLINA	STROSY V UPLAZOCH	16.3.2005	18.3.2005	1380	1000	VJV	35-40°	samovoľné	čiarový	základová	starý	mokrý	0,5	2	150	žľabová	kľzavý		800	50	600			
31	SUCHA DOLINA	UBOC	16.3.2005	18.3.2005	1500	1200	VSV	30-35°	0	0	0	0	0	1	3	80	žľabová	kľzavý	15	800	30	700	4	1,5	
32	GADERSKA DOLI	OSTREDOK TVAROHY	14.3.2005	18.3.2005	1480	1170	ZJZ	35-40°	samovoľné	čiarový	základová	starý	mokrý	1	2	40	žľabová	kľzavý	10	720	20	500		2	
33	GADERSKA DOLI	OSTREDOK TVAROHY	14.3.2005	18.3.2005	1475	1220	ZJZ	35-40°	samovoľné	čiarový	základová	starý	mokrý	1	2	50	žľabová	kľzavý	15	500	20	300		2	
34	GADERSKA DOLI	OSTREDOK TVAROHY	14.3.2005	18.4.2005	1400	1225	J	35-40°	samovoľné	čiarový	základová	starý	mokrý	0,5	1	30	žľabová	kľzavý	10	280	10	150		1	
35	TURECKA	MALA RAMZINA	14.3.2005	30.3.2005	1340	800	JV	35-40°	samovoľné	čiarový	základová	starý	mokrý	0,5	1,5	70	žľabová	kľzavý	20	1650	10	1200	4	1	
36	SUCHA DOLINA	PUSTOLOVCIE STRAPEČ	16.3.2005	30.3.2005	1500	1000		35-40°	samovoľné	čiarový	základová	starý	mokrý	1	3	200	žľabová	kľzavý	100	900					
37	ZELENA DOLINA	OSTREDOK LOPUSNA	23.3.2005	30.3.2005	1540	1200	V	35-40°	samovoľné	čiarový	základová	starý	mokrý	1	2	200	plošná, žľabová	kľzavý		150	900				
38	TURECKA	VELKA RAMZINA	23.3.2005	25.3.2005	1300	970	JV	35-40°	samovoľné	bodový, čiarový	základová	starý	mokrý	0,5	1,5	200	plošná, žľabová	kľzavý	25	1000	30	700	3	1	
39	SUCHA DOLINA	JANOSOVO KLINCEKY	23.3.2005	25.3.2005	1350	1000	JJV	35-40°	samovoľné	čiarový	základová	starý	mokrý	1	1	100	žľabová	0	15	600					
40	SUCHA DOLINA	KOCHLIA	23.3.2005	30.3.2005	1300	1100	JJV	35-40°	samovoľné	čiarový	základová	starý	mokrý			80	žľabová	kľzavý		400		200			
41	Záľmaná	Železničná st. Harmanec	13.3.2005	18.3.2005	635	590	JJZ	35-40°	samovoľné	čiarový, mäkká doska	základová	starý	mokrý	0,5	0,5	70	plošná	kľzavý	70	80	60	30	3	1,5	

Prehľad evidovaných lavín, Malá Fatra 2004/2005

ID	názov doliny		Výskyt		výška		sklon odtrhu	príčina vzniku	foma odtrhu	sklzná plocha	kvalita snehu	vlhkosť snehu	hrúb. zrn od do	dĺžka zlomu	typ pohybu	dráha lav.		nános		rúb. nános max. Ø	poistnuté osoby		
	lokalita	od	do	odtrhu	nánosu	exp.										šírka	dĺžka	šírka	dĺžka				
1	SUTOVSKA	STOH	29.11.2004	1.12.2004	1420		JJZ	>40°	samovoľné čiarový, mäkká doska	základová	starý	mokrý	1	100	žlabová	kľzavý							
2	SUTOVSKA	ZADNA UBOC	29.11.2004	13.12.2004	1500		VJV	35-40°	samovoľné čiarový, tvrdá doska	základová	starý	vlhký	1,3	90	plošná, žlabová	kľzavý			25	200	5	2,5	
3	VRATNA	STENY S VRCHOL	14.12.2004		1430		ZJ	35-40°	samovoľné čiarový	základová	starý	mokrý	0,8	30	žlabová	kľzavý	20	300					
4	VRATNA	STENY S VRCHOL	14.12.2004		1420	1330	ZJ	35-40°	samovoľné čiarový	základová	starý	mokrý	0,5	40	plošná	kľzavý	30	150					
5	Veľká Bránica	Mažútovia	14.12.2004				S	35-40°	samovoľné čiarový, tvrdá doska	základová	starý	0	0,6	30	žlabová	kľzavý	15	150	12	70	3	1,5	
6	BYSTRICKA	NIZNY STOH	6.1.2005	7.1.2005	1420		V	>40°	samovoľné čiarový, mäkká doska	povrchová	nový	suchý	0,5	60	žlabová	virivý	15	500	8	100	5		
7	BYSTRICKA	STOH	7.1.2005		1450		V	>40°	samovoľné čiarový, mäkká doska	základová	nový, starý	vlhký	1	1,5	80	žlabová	kľzavý	50	800	40	250	6	
8	TIZINA	OSNICA	7.1.2005		1300		V	35-40°	samovoľné čiarový, tvrdá doska	základová	nový, starý	mokrý	1	1,5	150	žlabová	kľzavý	40	800	20	250	5	
9	STUDENEC	PEKELNIK	6.1.2005	7.1.2005	1580		JJV	35-40°	samovoľné čiarový, mäkká doska	povrchová	nový	vlhký	0,4	200	plošná	virivý, kl.	150		50	80	4		
10	VRATNA	KREMNA	6.1.2005	7.1.2005	1300		VSV	>40°	samovoľné čiarový, mäkká doska	povrchová	nový	vlhký	0,5	350	plošná, žlabová	virivý, kl.	50	900	30	200	5		
11	Veľká Bránica	Dlhý Vrch	6.1.2005	7.1.2005	1200		SV	35-40°	samovoľné čiarový, tvrdá doska	základová	nový, starý	vlhký	1	40	žlabová	kľzavý	20	800	15	150	5		
12	SUTOVSKA	ZADNA UBOC	10.1.2005	11.1.2005	1480		JV	35-40°	samovoľné čiarový, mäkká doska	povrchová	nový	mokrý	0,6	50	plošná	virivý, kl.	60						
13	VRATNA	KREMNA	12.1.2005		1300		V	>40°	samovoľné čiarový, tvrdá doska	základová	starý	vlhký	1	200	plošná, žlabová	kľzavý			20	200	7		
14	SUCIANSKA	SUCHY CIERTIAZ	13.1.2005		1350		JJV	35-40°	samovoľné čiarový, doska	základová	nový, starý	vlhký	1	1,5	50	plošná, žlabová	kľzavý	30	200	25	150	3	2
15	SUCIANSKA	SUCHY -CIERTIAZ	15.1.2005	16.1.2005	1380		JJV	30-35°	samovoľné čiarový, tvrdá doska	základová	nový, starý	mokrý	1	2	35	žlabová	kľzavý	15	13	130	4	2,5	
16	SUCIANSKA	SUCHY -CIERTIAZ	13.1.2005		1370		J	30-35°	samovoľné čiarový, tvrdá doska	základová	nový, starý	mokrý	1	40	plošná	kľzavý	20	200	15	80	2	1,5	
17	VRATNA	ZITNE	22.1.2005	23.1.2005	1200		SV	>40°	samovoľné čiarový, tvrdá doska	základová	nový, starý	vlhký	1,5	70	žlabová	kľzavý	40	500	20	200	4	2,5	
18	STUDENEC	PEKELNIK	28.1.2005		1550		JJV	35-40°	samovoľné čiarový, mäkká doska	povrchová	nový	suchý	0,7	120	plošná	virivý, kl.							
19	STUDENEC	PEKELNIK	27.1.2005		1530		J	35-40°	samovoľné čiarový, tvrdá doska	základová	nový, starý	vlhký	1	1,5	30	plošná	kľzavý						
20	SUCIANSKA	SKALNATY VRCH	4.2.2005	6.2.2005	1385		JV	35-40°	samovoľné čiarový	základová	nový, starý	mokrý	0,8	0,8	160	plošná, žlabová	kľzavý	30	700	50	50	6	
21	SUCIANSKA	SKALNATY VRCH	6.2.2005	7.2.2005	1390		JJV	30-35°	samovoľné čiarový	základová	nový, starý	mokrý	1	1	80	plošná, žlabová	kľzavý	30	700	30	400	5	
22	STUDENEC	POD JAVORINOV	6.2.2005	7.2.2005	1550		JV	30-35°	samovoľné čiarový	základová	nový, starý	mokrý	1,5	2	80	plošná, žlabová	kľzavý	40	330	40	200	3	2
23	STUDENEC	PEKELNIK	4.2.2005	5.2.2005	1480		JJV	35-40°	samovoľné čiarový, doska	základová	nový, starý	vlhký	0,7	60	plošná	kľzavý	20						
24	STUDENEC	PEKELNIK	5.2.2005	6.2.2005	1480		JJV	35-40°	samovoľné čiarový	základová	starý	mokrý	1	1	30	plošná	kľzavý	20	300	30	100	3,5	
25	VRATNA	KREMNA	21.2.2005		1300		SSV	>40°	samovoľné čiarový, tvrdá doska	základová	starý	mokrý	0,7	1	70	žlabová	kľzavý	20	700	20	200	2,5	
26	BYSTRICKA	STOH	7.3.2005		1480		V	>40°	samovoľné čiarový, tvrdá doska	základová	nový, starý	vlhký	1,5	1,5	40	žlabová	kľzavý	25					
27	SUCIANSKA	SEDLA POD KRIVANOM	16.3.2005				JV	35-40°	samovoľné čiarový, tvrdá doska	základová	starý	mokrý	1	1	50	žlabová	kľzavý	40			20		5
28	SUTOVSKA	STIENKY	16.3.2005	19.3.2005	1300		JV	35-40°	samovoľné čiarový, doska	základová	starý	mokrý		60	žlabová	kľzavý	10						
29	SUTOVSKA	Južný vchol Stien	16.3.2005	19.3.2005	1330		VJV	35-40°	samovoľné čiarový, mäkká doska	základová	starý	mokrý	1	1	100	plošná	0	80	200				
30	SUTOVSKA	PREDNA UBOC	16.3.2005	19.3.2005	1430		V	30-35°	samovoľné čiarový, doska	základová	starý	mokrý		10	žlabová	kľzavý	10	800					
31	SUTOVSKA	PREDNA UBOC	16.3.2005	19.3.2005	1420		VJV	35-40°	samovoľné čiarový	základová	starý	mokrý		30	žlabová	kľzavý		700					
32	SUTOVSKA	PREDNA UBOC	16.3.2005	18.3.2005	1370		VJV	35-40°	samovoľné čiarový, doska	základová	starý	mokrý		60	žlabová	kľzavý	40	700	25	200			
33	SUTOVSKA	ZADNA UBOC	16.3.2005	19.3.2005	1380		VJV	30-35°	samovoľné čiarový	základová	starý	mokrý	0,5	1	40	žlabová	kľzavý		800				
34	SUTOVSKA	ZADNA UBOC	16.3.2005	19.3.2005	1400		VJV	35-40°	samovoľné čiarový	základová	starý	mokrý		20	žlabová	kľzavý	20	550					
35	SUTOVSKA	ZADNA UBOC	16.3.2005	19.3.2005	1420	1040	V	35-40°	samovoľné čiarový	povrch. zákl.	starý	mokrý		40	žlabová	kľzavý		630					
36	VRATNA	KREMNA	17.3.2005		1340		VSV	>40°	samovoľné bodový	povrchová	nový	mokrý	0,2		plošná, žlabová	kľzavý	15		15		2	1,5	
37	VRATNA	ROZSUTEC	17.3.2005		1320	1130	JZ	>40°	samovoľné čiarový, mäkká doska	základová	starý	mokrý	1	1	30	plošná, žlabová	kľzavý	20	220			2	
38	BYSTRICKA	OSNICA	18.3.2005	19.3.2005	1275		J	>40°	samovoľné čiarový	základová	starý	mokrý	1,5	50	žlabová	kľzavý	25	750	30	200			
39	VRATNA	ROZSUTEC	22.3.2005	27.3.2005	1550	1325	J	>40°	samovoľné čiarový	základová	starý	mokrý	0,8	1,5	60	plošná, žlabová	kľzavý	20	300			6	
40	BYSTRICKA	STOH	16.3.2005	19.3.2005	1450	890	V	>40°	samovoľné čiarový	povrch. zákl.	nový, starý	0	2	8	700	plošná, žlabová	kľzavý		1150	80	800	8	
41	VRATNA	KREMNA	23.3.2005	27.3.2005	1200		V	30-35°	samovoľné čiarový	základová	starý	mokrý	1	2,5	50	žlabová	kľzavý	30	500	30	300		
42	VRATNA	ZA KRAVARSKYM	23.3.2005	27.3.2005	1250		VJV	35-40°	samovoľné čiarový	základová	starý	mokrý		40	žlabová	kľzavý	30						
43	VRATNA	KREMNA	27.3.2005	29.3.2005	1320	900	VSV	>40°	samovoľné čiarový	základová	starý	mokrý	1	1,5	75	žlabová	kľzavý	30	700	30	400	4	
44	SUTOVSKA	NAD KOZOV SKALOV	28.3.2005	30.3.2005	1500		VJV	>40°	samovoľné čiarový, doska	základová	starý	mokrý	0,5	1,5	250	plošná, žlabová	kľzavý	30	1050	150	700	4	2
45	SUTOVSKA	STIENKY	28.3.2005	30.3.2005	1475	1325	V	35-40°	samovoľné čiarový	základová	starý	mokrý	1	1,5	60	plošná, žlabová	kľzavý	30	250	40	150		
46	SUTOVSKA	STIENKY	28.3.2005	30.3.2005	1380	1220	V	35-40°	samovoľné čiarový	základová	starý	mokrý	1	3	30	žlabová	kľzavý	20	250	30	150	3	2
47	SUTOVSKA	STIENKY	28.3.2005	30.3.2005	1300		VJV	30-35°	samovoľné čiarový	základová	starý	mokrý	1	2	70	plošná, žlabová	kľzavý						
48	SUTOVSKA	STIENKY	28.3.2005	30.3.2005	1500	875	VJV	35-40°	samovoľné čiarový	povrch. zákl.	starý	mokrý		60	žlabová	kľzavý		1300					
49	SUTOVSKA	STIENKY	28.3.2005	30.3.2005	1605	875	V	30-35°	samovoľné čiarový	základová	starý	mokrý	2	4	70	žlabová	kľzavý	60	1450	50	1100		
50	SUTOVSKA	ZADNA UBOC	28.3.2005	30.3.2005	1480	990	JV	3	samovoľné čiarový	základová	starý	mokrý	3	4	45	žlabová	kľzavý	50	1000	50	400	6,5	

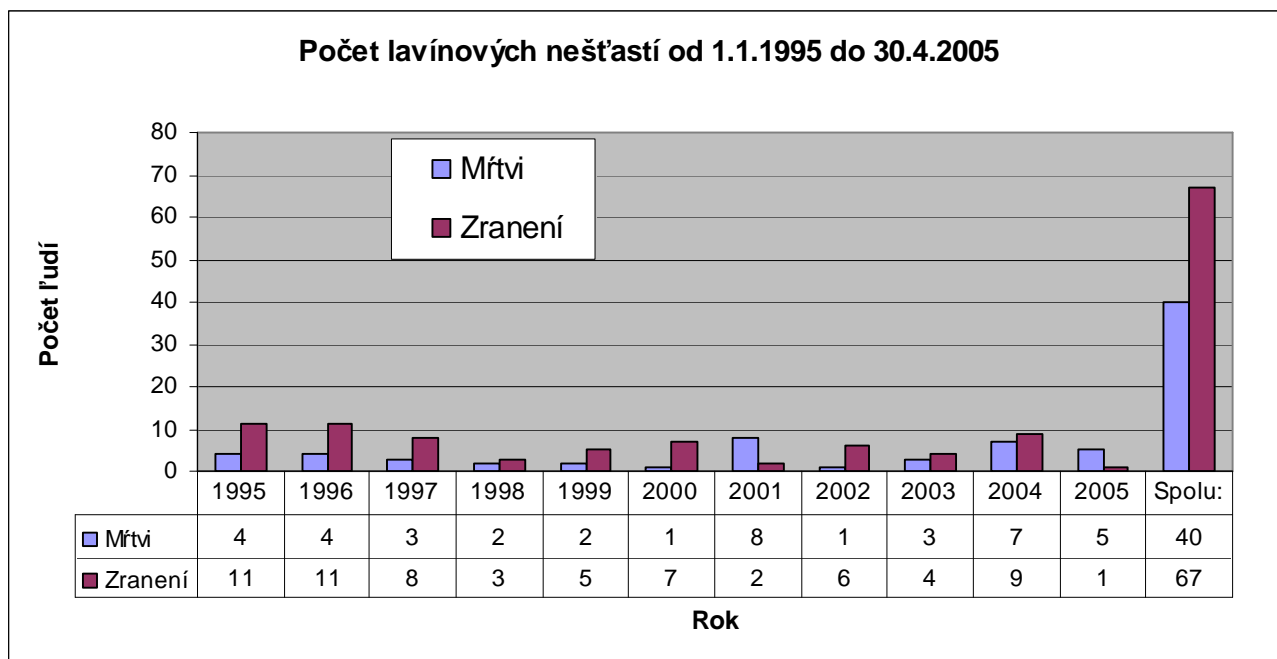


Malá Fatra - pokračovanie

ID	název doliny		Výskyt		výška		exp.	sklon odtrhu	príčina vzniku	forma odtrhu	sklzná plocha	kvalita snehu	vlhkosť snehu	hrúb. zlom		dĺžka zlomu	tvár dráhy	typ pohybu	dráha lav.		nános		rúb. nános		postihnuté osoby
	od	do	odtrhu	nánosu	od	do								od	do				šírka	dĺžka	šírka	dĺžka	max.	Ø	
51	SUTOVSKA	ZADNA UBOC	28.3.2005	30.3.2005	1450	990	VSV	>40°	samovoľné	čiarový	povrch. zák.	starý	mokrý	1	2	100	žľabová	kĺzavý		850					
52	SUTOVSKA	PREDNA UBOC	28.3.2005	30.3.2005	1425	1125	JV	35-40°	samovoľné	čiarový	základová	starý	mokrý	1	1	80	plošná, žľabová	kĺzavý	100	600	100	400			
53	SUTOVSKA	ZADNA UBOC	28.3.2005	30.3.2005	1480		JV	35-40°	samovoľné	čiarový	základová	starý	mokrý	1	1	200	plošná	kĺzavý	180		150		5		
54	SUTOVSKA	STOH	28.3.2005	30.3.2005	1475	1050	JZ	>40°	samovoľné	čiarový	základová	starý	mokrý			200	žľabová	kĺzavý	20	1200	30	750	4		
55	HOSKORA	SUCHY-PEKELNA DOLINA	13.3.2005	30.3.2005	1360	1050	JZ	35-40°	samovoľné	čiarový	základová	starý	mokrý	0,7		250	plošná, žľabová	kĺzavý	50	600	30	300			
56	SUCIANSKA	SKALNATY VRCH	16.3.2005	30.3.2005	1420	1045	JV	35-40°	samovoľné	čiarový	základová	starý	mokrý				plošná, žľabová	kĺzavý			20	200	4	1,5	
57	STUDENEC	POD JAVORINOV	27.3.2005	30.3.2005	1550	1420	JV	35-40°	samovoľné	čiarový	základová	starý	mokrý	1	1,5	250	plošná	kĺzavý	200	300	200	100	3,5	2	
58	STUDENEC	M.F.KRIVAN	16.3.2005	30.3.2005	1480	1220	JV	30-35°	samovoľné	čiarový	základová	starý	mokrý	1	1	240	plošná, žľabová	kĺzavý	30	850	30	600			
59	STUDENEC	M.F.KRIVAN - Koniarky	16.3.2005	30.3.2005	1390	1230	JV	35-40°	samovoľné	čiarový	základová	starý	mokrý	1	2	250	plošná	kĺzavý	50	350					
60	STUDENEC	V.F.KRIVAN, PEKELNIK	16.3.2005	30.3.2005	1570	1240	JJV	35-40°	samovoľné	čiarový	základová	starý	mokrý			300	plošná	kĺzavý		550					
61	SUTOVSKA	HROMOVE	27.3.2005	29.3.2005	1530	1150	JV	30-35°	samovoľné	čiarový	základová	starý	mokrý	1	2	80	žľabová	kĺzavý	20	800	20	600			
62	SUTOVSKA	HROMOVE	16.3.2005	19.3.2005	1570	1350	JJV	35-40°	samovoľné	čiarový	povrch. zák.	nový, starý	mokrý	0,5	1	50	žľabová	kĺzavý	15	300					
63	SUTOVSKA	HROMOVE	5.4.2005	7.4.2005	1605	1375	JJV	30-35°	samovoľné	čiarový	základová	starý	mokrý	2,5	3,5	30	žľabová	kĺzavý	40	500	40	300			

IV.a Lavínové nešťastia

Zaznamenaných bolo 10 lavínových nehôd, z toho 7 vo Vysokých Tatrách, po jednej v Nízkych, Západných Tatrách a Veľkej Fatre, v Malej Fatre sme nezaznamenali žiadnu lavínovú nehodu. Lavínami bolo celkovo ohrozených 20 osôb, z toho 2 utrpeli ľahké zranenia, jedna osoba ťažké zranenie a 6 osôb nehodu neprežilo. Oproti dlhodobému priemeru obetí lavín (za posledných 30 rokov 3 obete za 1 zimu), tento počet vysoko prekračuje dlhodobý priemer.



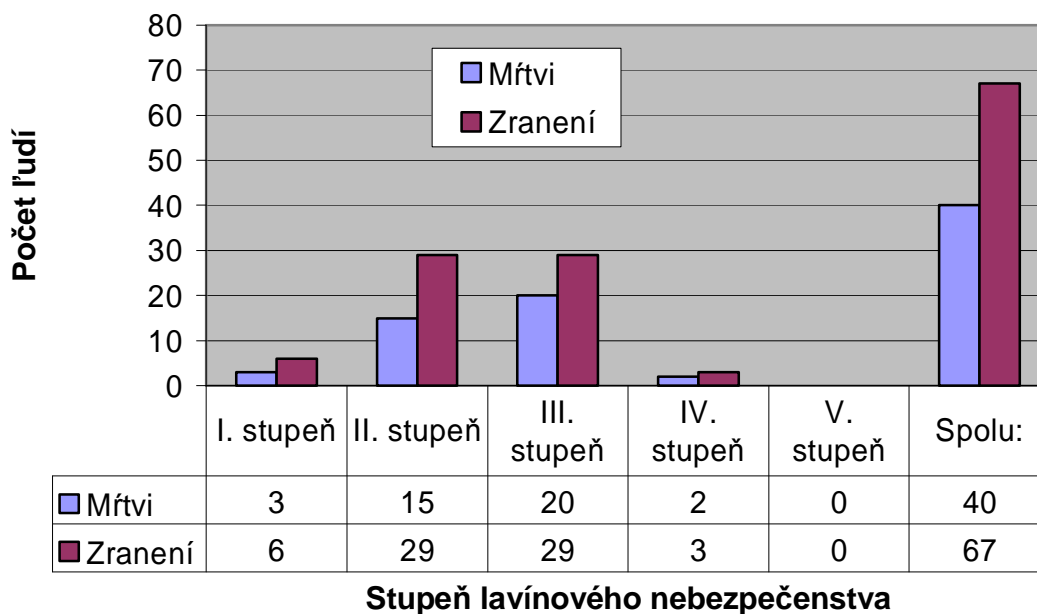
Lavínové nešťastia sa v poslednej dobe začali stávať aj v osadách a na verejných komunikáciách. V sezóne 2004/2005 zahynuli na verejnej komunikácii v osade Horný Jelenec (okres Banská Bystrica) vo Veľkej Fatre dvaja ľudia počas jazdy na snežnom skútri. Na Slovensku sú najviac ohrozené budovy a komunikácie vo Veľkej Fatre, kde lavína vykoľajila vlak za tunelom pri Harmanci. Našťastie sa pri tomto incidente nikto nezranil.

Pri ďalších lavínových nešťastiach zahynuli 2 horolezci a 2 skialpinisti (1 snowboardista). Ani jeden z usmrtených počas tragickej nehody nepoužíval lavínový prístroj, ktorý patrí do povinnej výbavy osôb pohybujúcich sa v zimnom vysokohorskom teréne.

Najviac mŕtvych a zranených v lavínach (ako ukazuje nasledujúci graf) je aj v našich pohoriach počas 3. a 2. stupňa lavínového nebezpečenstva. Na túto situáciu už niekoľko rokov upozorňujú lavínové služby zo všetkých alpských krajín.



Lavínové nešťastia od 1.1.1995 do 30.4.2005 podľa stupňa lavínového nebezpečenstva



13. novembra 2004 – Vysoké Tatry, Vysoká, žľab zo štrbiny pod Českým štítom

13. novembra 2004 o 13:30 hod. prostredníctvom tiesňovej linky "112" žiadajú dvaja poľskí turisti o pomoc pre svojho priateľa ktorý v dôsledku zlých podmienok spadol centrálnym žľabom z vrcholu Vysokej.

V dopoludňajších hodinách prevládalo v oblasti Vysokých Tatier polooblačné počasie. Skupina 3 poľských horolezcov vystúpila centrálnym žľabom na Vysokú. Počas zostupu týmto žľabom sa začalo rýchlo zhoršovať počasie, začalo snežiť a fúkať silný vietor.



Pri traverze z centrálného žľabu cez lavicu do Kohútika sa jeden z horolezcov (55-ročný J. G.) pošmykol na zľadovatennej platni v žľabe zo štrbiny pod Českým štítom. Počas cca 300 m pádu v zľadovatenom žľabe smerom do Dračej dolinky utrpel ťažké poranenia hlavy, panvy, zlomeninu ruky a nohy. Obaja priatelia k nemu zostúpili, poskytli prvú pomoc, uložili na vykopanú plošinku v tvrdom snehu v žľabe a oznámili nehodu na HZS.

Počasia sa stále zhoršovalo, snežilo a fúkal stále silnejší vietor. Asi o 16. hodine zasypala trojicu prachová lavína, uvoľnená z horných častí žľabu.



Dvaja nezranení horolezci sa dostali svojpomocne z lavínového prúdu. Zraneného partnera však nemôžu nájsť. Približne o 20. hodine dorazila na miesto nešťastia 6-členná skupina záchrancov z HZS cez kotlinku pod Ošarpancami a Dračie sedlo.



Mali problém s nájdením miesta nešťastia pre nepresné označenie miesta nehody (centrálny žľab z Vysokej), husté sneženie, zviraný sneh, minimálnu viditeľnosť.



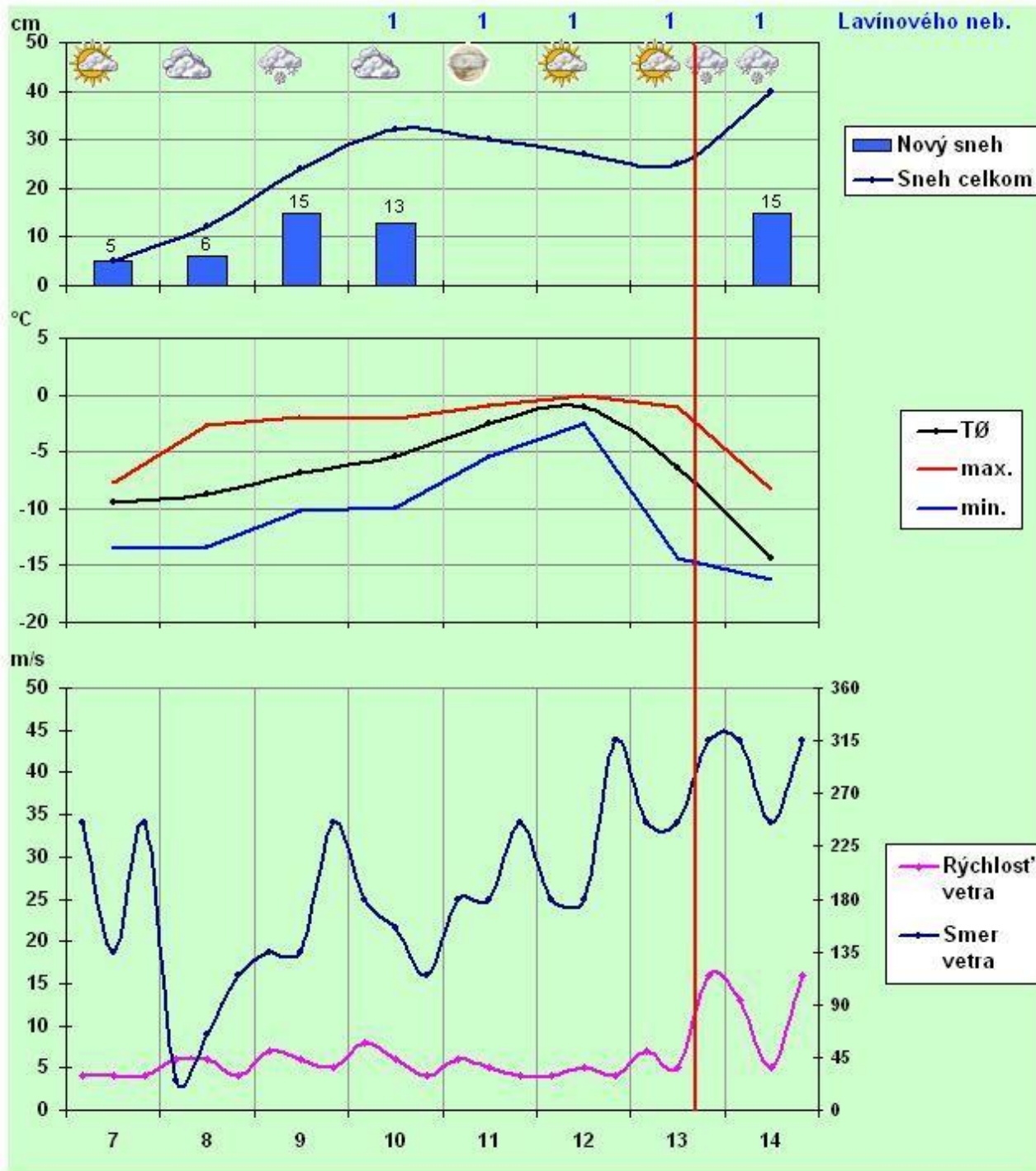
V dôsledku zvyšujúceho sa lavínového nebezpečenstva a extrémne nepriaznivých poveternostných podmienok odprevadili dvoch podchladených ale nezranených horolezcov do Starého Smokovca.

V raňajších hodinách nasledujúceho dňa sa rozbehla veľká záchranná akcia za zlých poveternostných podmienok (30 – 50 cm nové snehu bez podkladu, v žľaboch až do 1 m, teplota pod –10 stupňov Celzia, severný vietor do 80 km/hod.). O 9. hodine skupina 20 záchranárov HZS s 5 lavínovými psami začali hľadať zasypaného. Nachádzajú ho o 11,50 hod. lavínovou sondou v hĺbke 2,7 m bez dýchacej dutiny a známok života.

Podľa pitvy postihnutý zomrel na následky ťažkých mechanických poranení. Telo postihnutého zabalili a pripravili na transport.



Po zlepšení poveternostných podmienok na druhý deň bolo telo vrtuľníkom MI171 letky MV SR transportované do márnice v Starom Smokovci.




Meteorologické prvky, Lomnický štít (7. až 14. novembra 2004)



4. januára 2005 - Vysoké Tatry, Veľká studená dolina – Veverkov žľab

Pre zlé poveternostné podmienky a zvyšujúce sa lavínové nebezpečenstvo sa v dopoludňajších hodinách rozhodli dvaja skúsení českí horolezci pre návrat zo Zbojníckej chaty. Prvý prerážal stopu veľkými závejmi čerstvého snehu na lyžiach, druhý sa brodil hlbokým snehom pešo na mačkách.



Asi o 14,30 hod. sa po páde lyžiara rozhodli pre krátky odpočinok na turistickom chodníku na hranici lesa v mieste pod vyústením Veverkovho žľabu. Prvý z dvojice si dal dolu lyže a batoh s úmyslom občerstvenia sa teplým čajom z termosky. V tom momente ich oboch zasiahla spontánne uvoľnená pomerne veľká prachová lavína z Veverkovho žľabu.

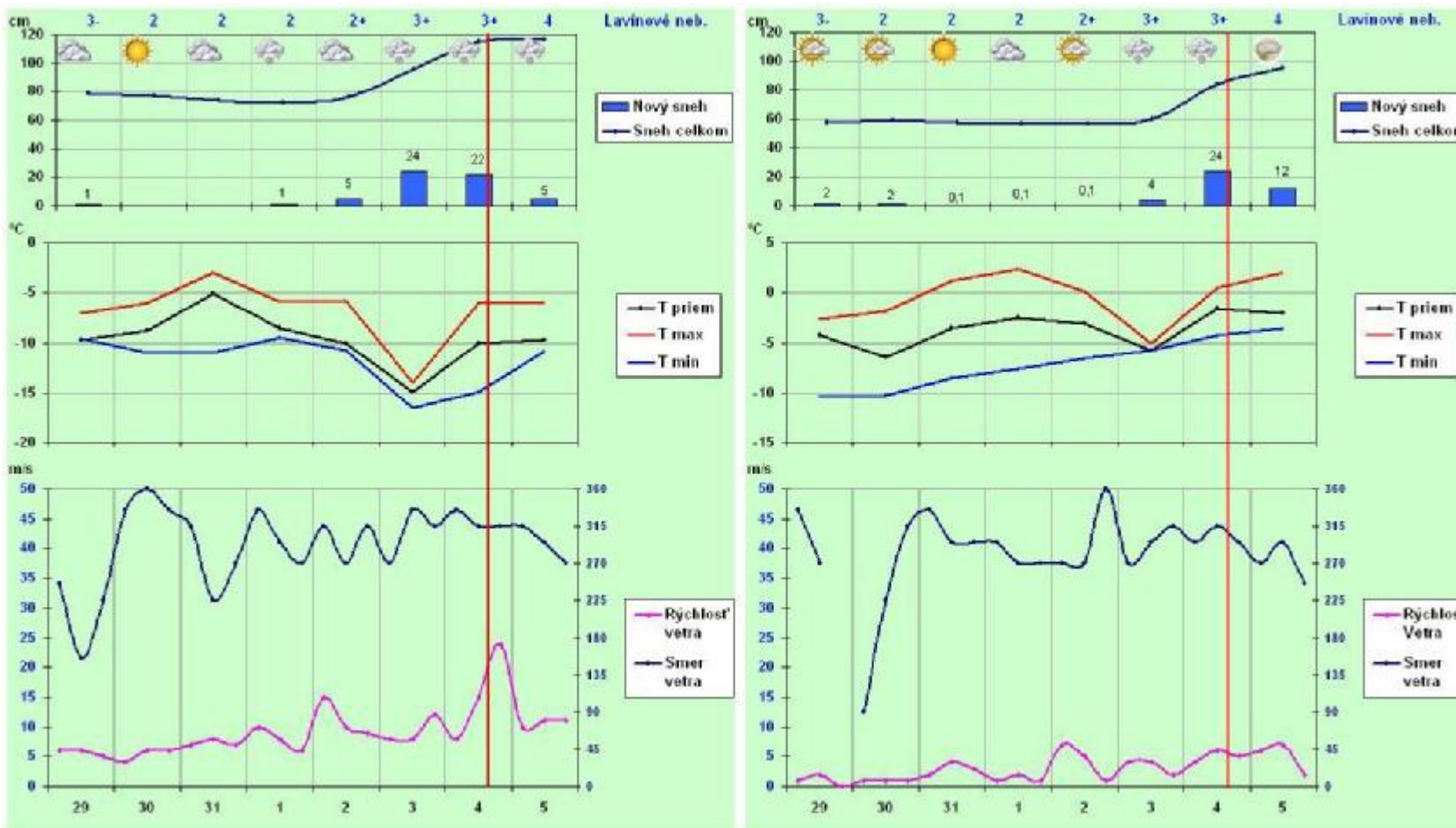
Horolezec bez batoha bol čiastočne zasypaný a podarilo sa mu svojpomocne vyhrabať spod nánosu. Po asi 20 minútach prehliadky lavínišťa sa mu podarilo nájsť len svoj batoh, ktorý nechal na označenie na lavíništi. Počas zostupu stretol chatárku zo Zamkovského chaty, ktorá o 16,30 hod. podala správu o nešťastí mobilným telefónom na operačné stredisko HZS do

Starého Smokovca. Na miesto nešťastia došli prví záchranári HZS o 17,40 hod. (za veľmi nepriaznivých poveternostných podmienok a stúpajúceho lavínového nebezpečenstva) a okamžite začali s prehliadkou lavínišťa a sondovaním. Postupne prichádzali ďalší záchranári. Celkom na lavíne pracovalo 18 záchranárov a 5 lavínových psov.



O 19,50 hod. označil lavínový pes miesto zasypania a o 20,00 hod. bol postihnutý (38 ročný, V.V., Tlumačov, Česká republika) nájdený v hĺbke 1,5 m v polohe s batohom na chrbte bez dýchacej dutinky a bez známok života. Telo bolo transportované na kanadských saniach do Starého Smokovca, kde privolaný lekár RZP o 21,30 hod. konštatoval smrť zadusením v lavínovom nánose.

Pravdepodobné príčiny nešťastia: veľké lavínové nebezpečenstvo, možnosť spontánneho uvoľnenia lavín, nevhodne zvolená lokalita na oddych, nezbavenie sa batoha v lavínovom prúde, chýbanie osobných lavínových hľadacích prístrojov, sond, lopatiek.




Meteorologické prvky, Lomnický štít a Kasprov vrch (29. decembra 2004 až 5. januára 2005)

12. februára 2005 - Veľká Fatra, Horný Jelenec – Rybô

Vo večerných hodinách sa vybrali dvaja manželia (A.F., 37 r., I.F., 34 r., Bratislava) na snehových skútroch z penziónu v Jergaloch na chatu Jelenec.

Okolo 22,00 hod. začali v okolí chaty padať menšie lavíny z bukového lesa cez cestu. Jedna z nich zasypala prístupovú cestu k chate oproti škole a zasiahla osobné auto Š-120 domáceho obyvateľa osady Horný Jelenec. Manželia pomáhali spolu s miestnymi obyvateľmi uvoľniť auto aj cestu.



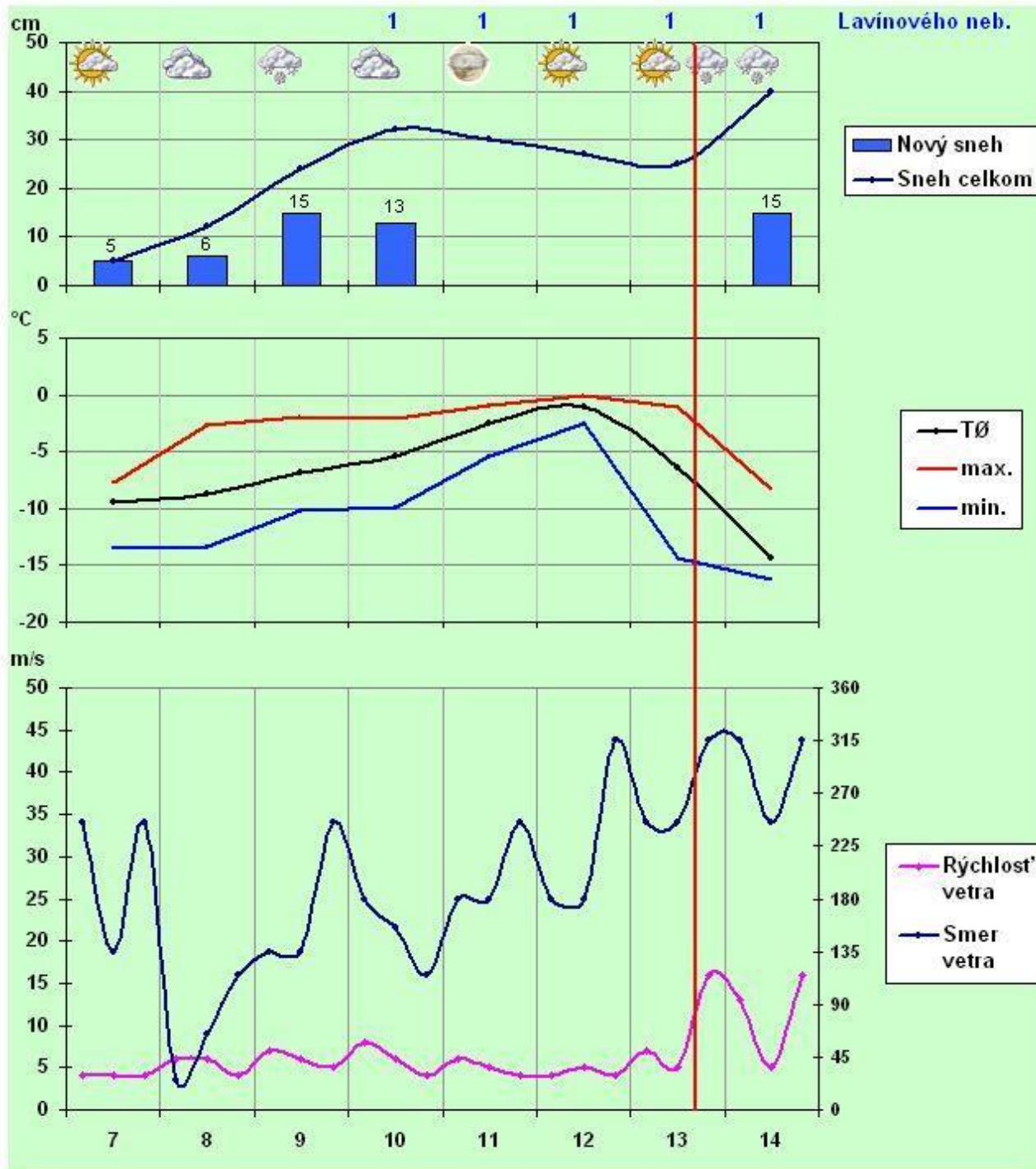
O 22,20 hod. sa spontánne uvoľnila sekundárna prachová lavína, ktorá zasypala starú lavínu novým nánosom o dĺžke 30 m, šírke 20 m a maximálnej výške 5 m. Manželia nestihli uskočiť a boli lavínou úplne zasypaní. Prítomný dobrovoľný člen Bystrickej HS zorganizoval kamarátsku pomoc s asi 15 obyvateľov Horného Jelenca. Nakoľko lavínový nános bol menší, záchranári vedeli približné miesto zasypania. Ihneď začali s prehľadávaním nánosu improvizovanými sondami – poriskami lopát a súčasným prekopávaním nánosu.

Po asi 25 minútach bola sondou nájdená žena a o 5 minút neskôr aj muž tesne vedľa seba v hĺbke 1,5 m v polohe na chrbte tvárou hore. Na lavínište prišli súčasne vozidlá HZS s dvoma záchranármi a lavínovým psom, hasičov a sanitka RZP z Banskej Bystrice tesne pred 23. hodinou. Ošetrovania postihnutých sa ujal lekár RZP.

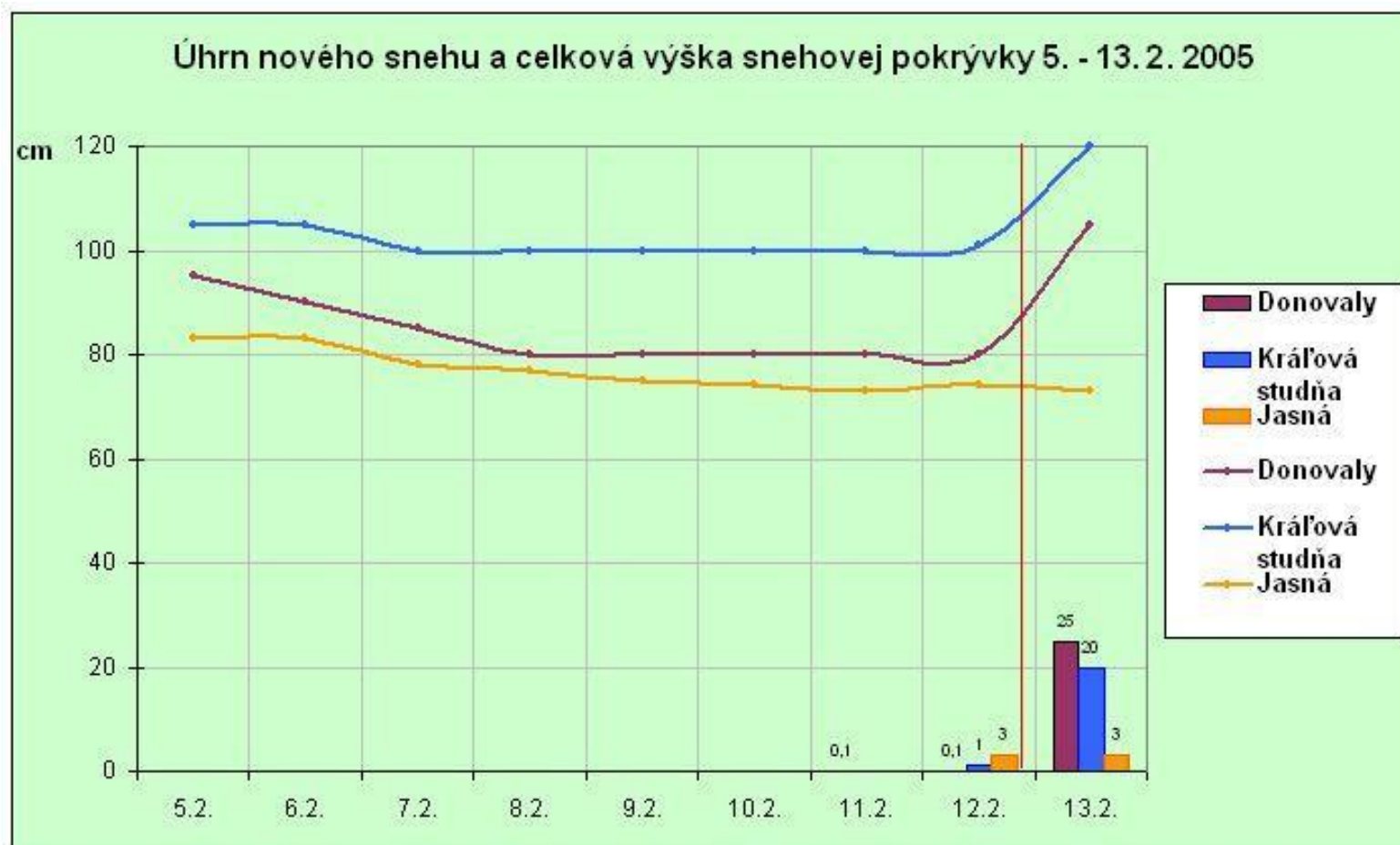


Nakoľko muž mal jasné známky smrti (nepriechodné dýchacie cesty, zvratky, nereagujúce zrenice, mačacie oko), bolo hlavné úsilie zamerané na záchranu ženy (dýchacia dutinka, nitkovitý pulz). Po krátkej resuscitácii ju sanitka RZP v kritickom stave odviezla do nemocnice v Banskej Bystrici, kde sa ju však nepodarilo zachrániť.





Meteorologické prvky, Chopok (7. až 14. februára 2005)



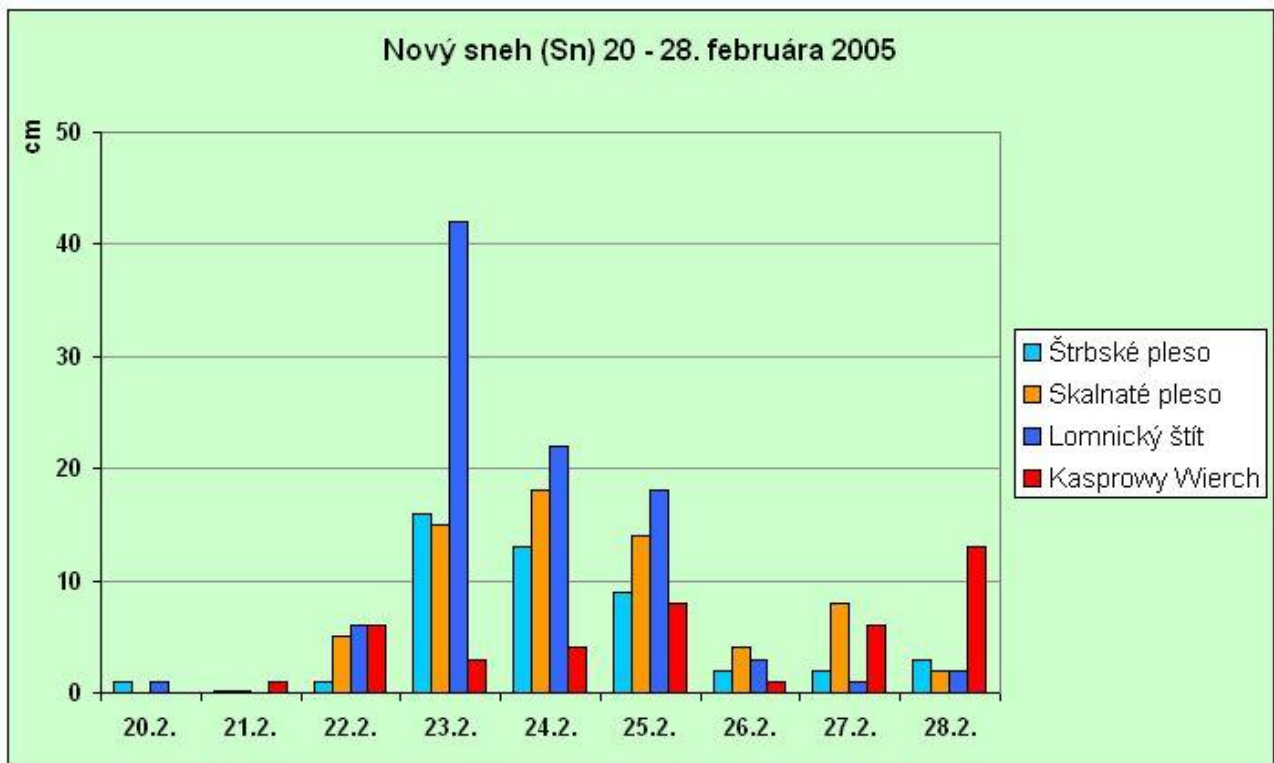
26. februára 2005 Vysoké Tatry, Malá Studená dolina, Pfinova kopa

V raňajších hodinách odišli dvaja mladí českí snowboardisti z Téryho chaty v trase letného chodníka popod Pfinovu kopy. Kráčali pešo, snowbordy niesli na batohoch s cieľom zlyžovania svahov v kotlinke pod Sedielkom.

Na západnom svahu Pfinovej kopy o 9,00 hod. asi 10 m pod hrebeňom odtrhli cca 1 m hrubú a 100 m širokú doskovú lavínu, ktorá ich strhla asi 150 m do kotlinky pod Sedielkom. Jednému z postihnutých sa podarilo zbaviť batoha a udržať sa na povrchu lavíny, druhý bol lavínou úplne zasypaný.



Dispečing HZS v Starom Smokovci dostal správu o nešťastí z Téryho chaty o 9,30 hod. Vrtuľník LZS vyviezol postupne na lavínisko 7 záchrancov a 2 lavínových psov HZS.





Krátko po 12,00 hod. bol postihnutý (21 ročný, M.Š., Nový Jičín) lokalizovaný lavínovou sondou v hĺbke 1,3 m hlavou dole s ohnutým chrbátom s batohom a snowbordom. U zasypaného bola konštatovaná lekárom LZS dýchacia dutina a vykonaná resuscitácia v trvaní 35 minút. O 12,45 hod. lekár LZS konštatoval smrť postihnutého v dôsledku udusenía a vnútorných zranení. Telo transportoval vrtuľník LZS do márnice v Poprade.

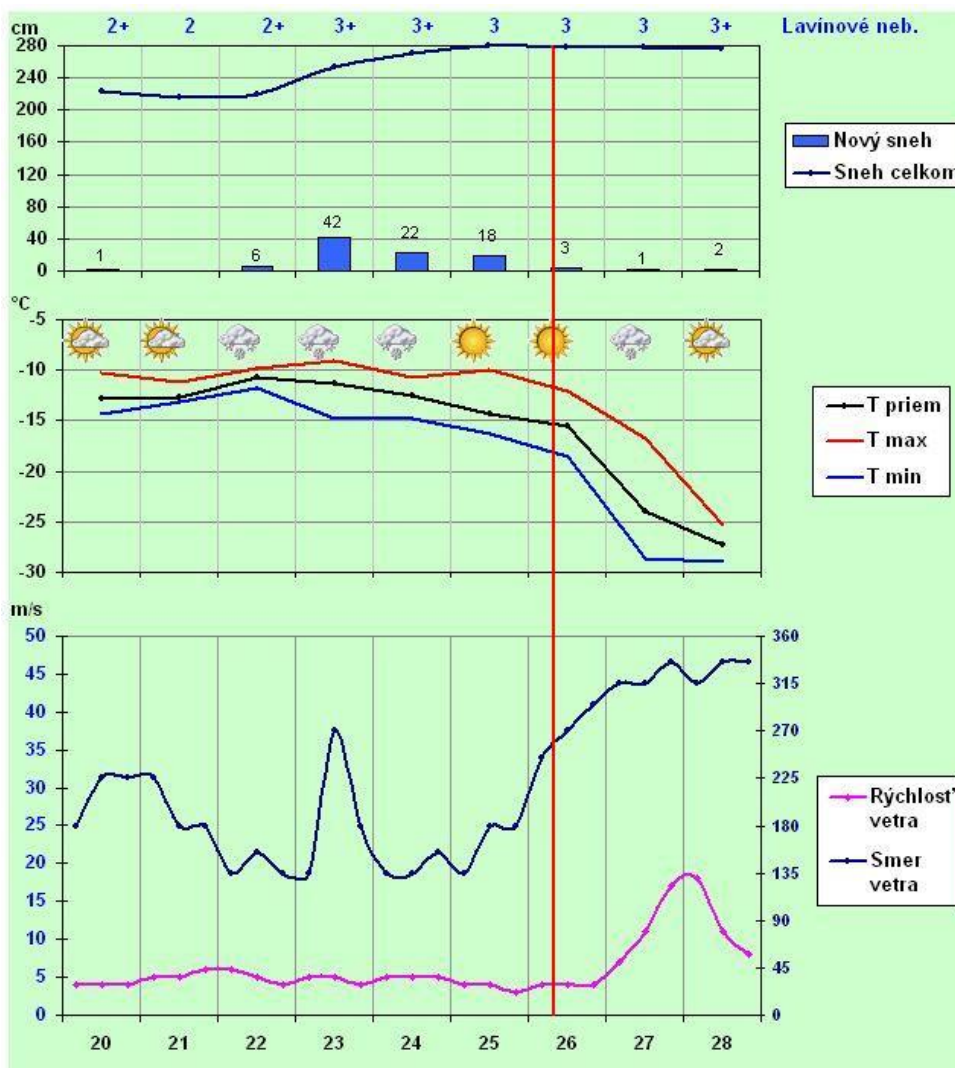
Pravdepodobné príčiny nešťastia: zvýšené lavínové nebezpečenstvo, nesprávna voľba trasy postupu – mechanické odtrhnutie lavíny postihnutými,

nezbavenie sa batoha so snowbordom v lavínovom prúde, chýbanie osobných lavínových hľadacích prístrojov, sond, lopatiek.

Hneď po obdržaní správy bolo do akcie nasadených 15 záchranárov s lavínovými psami v spolupráci s LZSS.

Po úspešnom pátraní sa zasypaného lyžiara podarilo vyprostiť. Ani intenzívne oživovanie už nepomohlo, doktor LZSS konštatoval smrť.

Meteorologické prvky, Lomnický štít (20. až 28. februára 2005)



27. februára 2005 - Západné Tatry, Žiarska dolina

V popoludňajších hodinách zlyžovávala skupina 4 českých skialpinistov koryto Baníkovského potoka popod Terasu v Žiarskej doline. Tesne nad hranicou lesa o 16,15 hod. dvaja vzadu jazdiaci skialpinisti odtrhli snehovú dosku o hrúbke do 1 m a šírke cca 150 m, ktorá zasiahla 2 pod nimi nachádzajúcich sa skialpinistov. Kým skialpinistka, ktorá bola vyššie vo svahu, sa zachytila na konároch jarabiny, 33-ročný skialpinista (D.K., Adržbach) bol lavínou strhnutý asi 150 m.



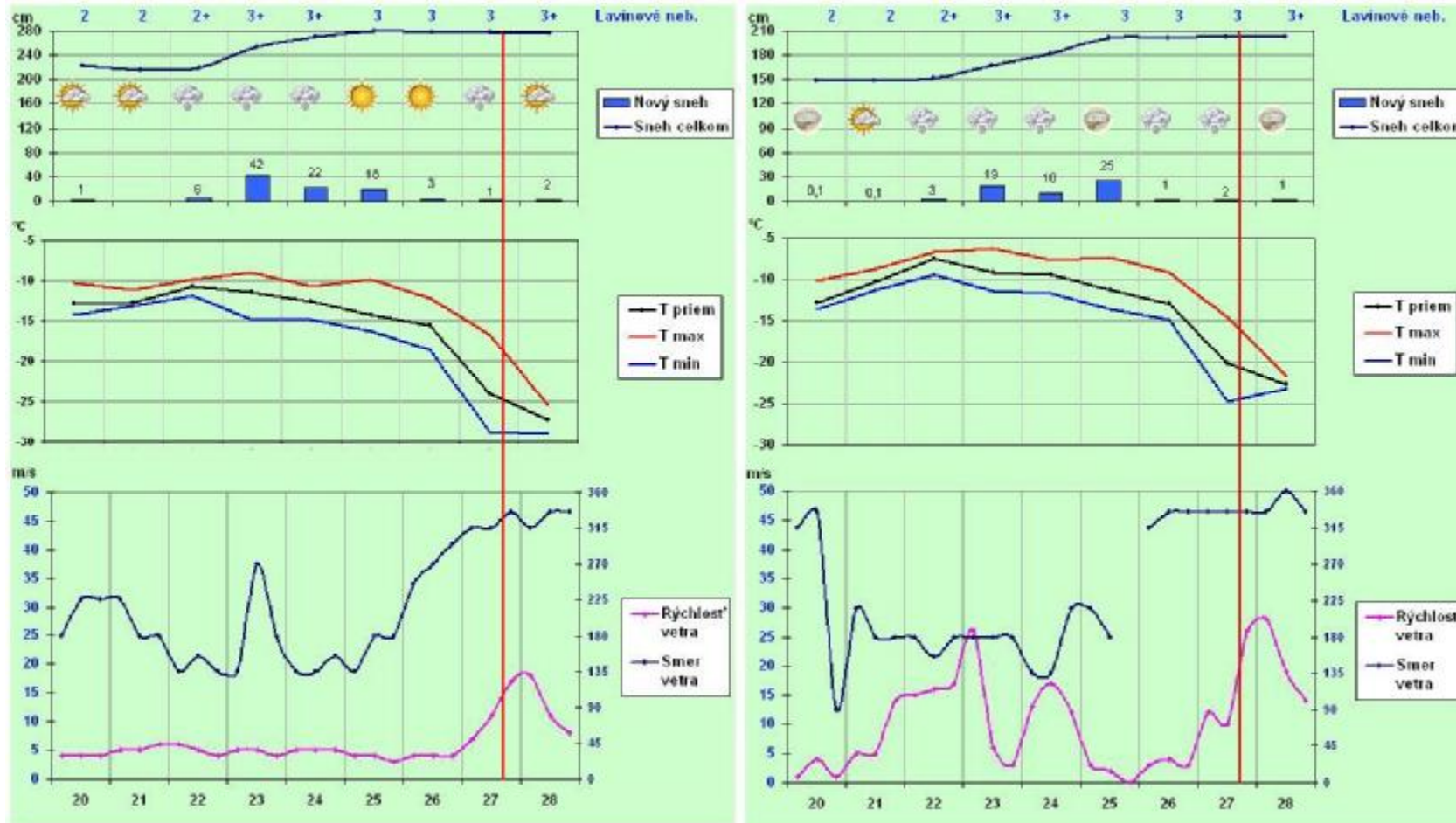
Napriek nie veľkým rozmerom lavíny bol strhnutý až do hlbokého koryta potoka, kde bol zasypaný nánosom asi 100 m dlhým, 30 m širokým s maximálnou výškou čela až do 4 m. Za krajne nepriaznivých poveternostných podmienok (severný vietor v nárazoch cez 100 km/hod., teplota pod -15 stupňov Celzia, zvrátený sneh, slabá viditeľnosť) došla 5 členná skupina záchrancov HZS o 17,30 hod. na lavínište a okamžite začala sondovať.

O 18,20 hod. našli postihnutého v 2,5 m hĺbke v polohe na chrbte tvárou hore bez dýchacej dutinky s pripnutou 1 lyžou, 1 paličkou a batohom a bez známok života.

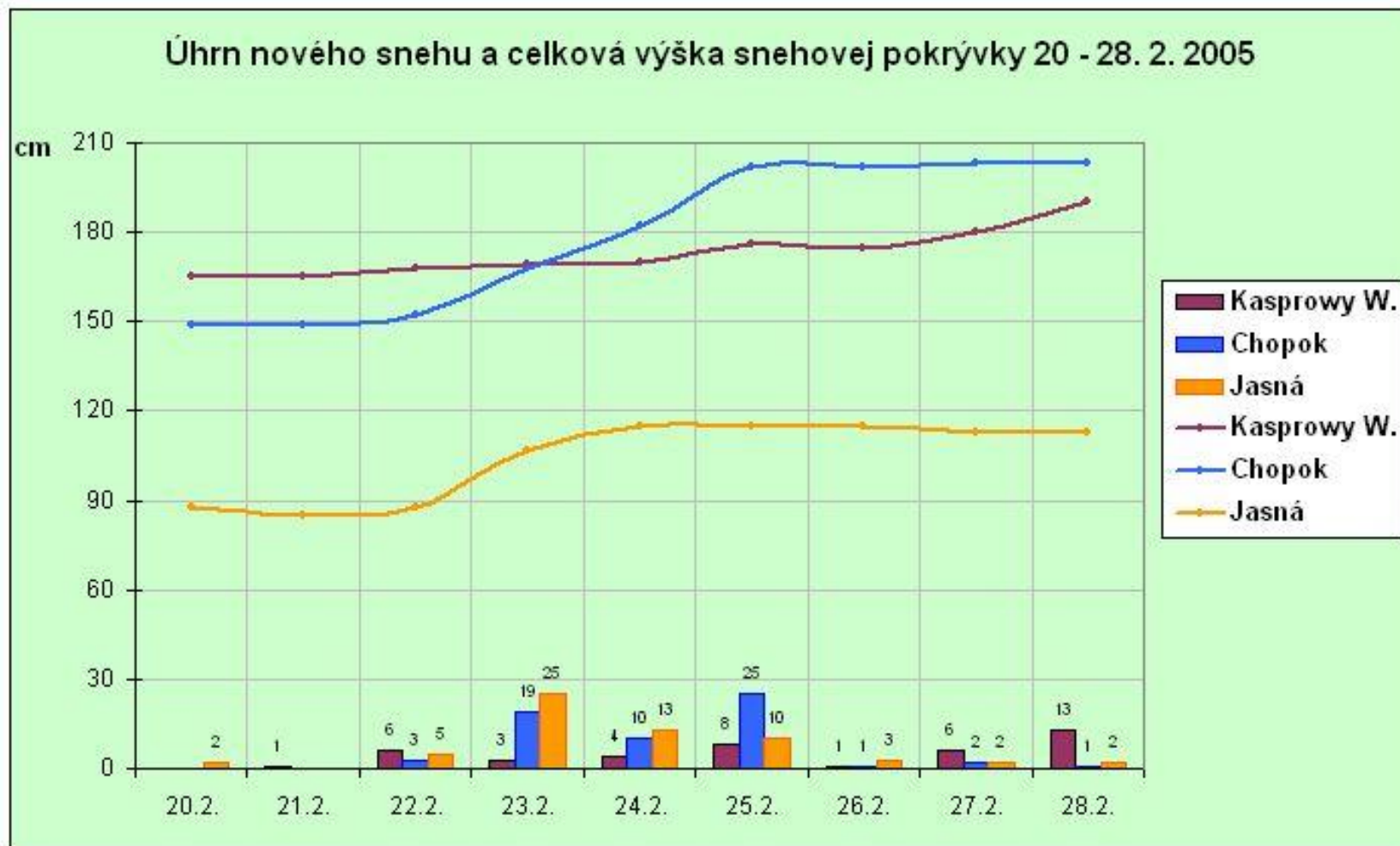
Príčinou smrti bolo udusenie v lavíne. O 18,40 hod. bol nebohý transportovaný na kanadských saniach ku Žiarskej chate a odovzdaný údolnej skupine (7 záchranárov HZS, 2 lavínové psi a 12 členov HSnS), ktorá bola v pohotovosti v bezpečnej oblasti lesa (počas záchranej akcie spadlo spontánne niekoľko veľkých prachových lavín, ktoré zasiahli údolnú cestu – Maďarský žľab, Jalovecký žľab, Čierne steny). Po zlepšení poveternostných podmienok bolo telo sanitkou prevezené do márnice v Liptovskom Mikuláši.

Pravdepodobné príčiny nešťastia: postihnutý jediný nemal na sebe hľadací prístroj, nesprávna voľba trasy zjazdu, mechanické odtrhnutie lavíny, prudký nárast lavínového nebezpečenstva v priebehu popoludnia.





Meteorologické prvky, Lomnický štít a Chopok (20. až 28. februára 2005)





IV.b Významné lavíny, zima 2004/2005

Výskyt snehových lavín v každom zimnom období má svoj špecifický charakter a priebeh. Na rozdiel od terénnych predpokladov ktoré sa prakticky nemenia, je ich výskyt podmienený predovšetkým priebehom počasia počas zimy. To určuje aj zloženie, premenu a fyzikálne vlastnosti snehovej pokrývky. Výsledkom môžu byť niektoré nezvyčajné lavínové situácie spomenuté nižšie.

Vysoké Tatry

Francúzska mulda 27.-28.2.2005

(Skalnatá dolina)

Samovoľnej lavíne nad Skalnatým plesom predchádzalo veľmi nepriaznivé počasia. V dňoch od 22. do 26. februára 2005 pripadlo v oblasti od 50 do 80 cm nového prachového snehu, ktorý sa pri veľmi nízkych teplotách nestihol zviazať s podkladom. Povrchová lavína spadla pravdepodobne medzi 27. a 28. februárom v noci a zasiahla spodnú časť lyžiarskeho svahu z Lomnického sedla. Ide o veľmi zriedkavú lokalitu výskytu lavín – za posledných 36 rokov tu lavína spadla len tretíkrát.



Cmíter 14.3.2005 (Skalnatá dolina)

Lavína bola spustená tlakovou a zvukovou vlnou pri testovaní snehovej pokrývky odstrelom v Lomnickom sedle. Vypadol takmer celý Cmíter, lavína preletela cez celú plošinu Lievikovitého plesa až 100 m za hranu. Mrak zvráteného snehu dosiahol až ku Skalnatému plesu.

Belianske Tatry

Bujačí vrch 27.3.2005 (Dolina siedmych prameňov)

Išlo o pomerne veľkú základovú lavínu z mokrého snehu po výraznom oteplení v predchádzajúcich dňoch. Pukliny v pásme odtrhu boli pozorované už pár dní skôr. Dráha lavíny dosahovala takmer 1200 metrov, čelo nánosov vysoké 5 metrov bolo až 400 m pod chatou Plesnivec. Lavína ohrozila prístupovú lesnú cestu a zároveň turistický chodník ku chate. V malej miere bol poškodený aj lesný porast a kosodrevina.

Západné Tatry

Krásno 18.3.2005 a 23.3.2005 (Žiarska dolina)

Prvá menšia povrchová lavína z mokrého snehu, spadla pred Žiarskou chatou. Lavína na tomto mieste mala doposiaľ najdlhší dosah - až po symbolický cintorín. Predchádzalo jej silné oteplenie spojené s dažďom. Nasledujúcich pár dní sa výrazne ochladilo, snehová pokrývka však v spodných vrstvách zostala premočená. Ochladenie bolo len dočasné a opätovné oteplenie spôsobilo dňa 23.3.2005 zosuv podstatne väčšej lavíny z Krásna, pár metrov za Žiarskou chatou. Základová plošná lavína mala doteraz najväčší dosah

- až po potok pod chatami, veľký bol aj nános: maximálna výška nánosu bola cez 7 metrov, šírka 300 a dĺžka 100 metrov. Situácia sa nezaobišla bez škôd, okrem poškodenia lesného porastu, bola ohrozená aj záchranná stanica HS Alpina na ktorej bolo vybité okno, lavína zničila aj mostík pri chatke.




Nízke Tatry

Kološňa 27.1.2005 a 27.2.2005 (Bystrá dolina - Trangoška)

Ide o tradičný lavínový svah na južnom úbočí Krúpovej hole, ktorý sa však považoval za zaniknutý. Významnejšia lavína tu spadla naposledy v roku 1976. Zvláštnosťou je, že po takmer 30-tich rokoch tu spadla lavína dva krát v priebehu

zimy a presne s mesačným odstupom. Spôsobené to bolo nasledovnými skutočnosťami. Odtrhové územie sa nachádza tesne nad hornou hranicou lesa vo výškach zhruba 1425 až 1500 m n.m. Lavína predchádzalo niekoľkodňové intenzívne sneženie a následne prudký severný vietor, ktorý väčšinu snehu z najvyšších polôh sfúkol práve k hornej hranici lesa, kde pribudlo až 80 cm nového snehu. Transportné a výbehové pásmo v protisvahu v pásme lesa boli už čiastočne zarastené. Lavína z 27.1. zničila viac ako 0,5 ha lesa, nános zasypal turistický chodník v dĺžke 50 metrov a dosahoval výšku 3,5 m.



Lokalita sa nachádza len 150 metrov od štátnej cesty na Srdiečko, v blízkosti je niekoľko chat a odpočívadlo. Najnebezpečnejším je však fakt, že lavínový svah zasahuje cez frekventovaný

turistický chodník z Trangošky na Chatu M.R.Štefánika.

Školský žľab 5.4.2005 (Demänovská dolina)

Menšia ale objemná základová lavína v Lukovej dolinke pod Chopkom. Odtrh bol široký len 20 metrov, ale súvisle vysoký 3 metre. Zvláštnosťou je, že to bola prvá pozorovaná základová lavína takého rozsahu v danej lokalite.



Veľká Fatra

Najväčším problémom týkajúci sa lavín vo Veľkej Fatre boli za uplynulú sezónu tzv. atypické lavíny – na netradičných, často nových lavínových svahoch. Spôsobené to

bolo aj vďaka extrémne vysokej snehovej pokrývke počas zimy. Najčastejšie išlo o menšie lavíny a snehové zosuvy priamo v lesnom poraste alebo dokonca v záhradách v intravilánoch obcí Turecká, Horný Jelenec, Harmanec a ďalších.



Horný Jelenec 12.-13.2.2005

(Hornojelenská dolina – Rybô)
Zaznamenaný je výskyt viacerých menších lavín a zosuvov, často z lesa. Na starý tvrdý podklad napadlo približne 20 cm nového vlhkého snehu. Ten sa po starom klznom podklade zošmykol a na viacerých miestach zasypal prístupovú cestu do osady Rybô.

Horný Harmanec, 17.3.2005

Jednou z tých menších, na dôsledky však veľmi vážnych lavín, je lavína v Hornom Harmanci, ktorá spadla na železničnú trať vedúcu z Banskej Bystrice na Turiec.

Lavína spadla v skorých ranných hodinách tesne za tunel, čo spôsobilo vykoľajenie osobného vlaku vychádzajúceho z tunela.



Malá Fatra

Stoh 16.-19.3.2005

Lavínové svahy zo Stohu patria medzi tie s častým výskytom lavín. Nie tak časté sú však lavíny s výškou odtrhu cez 5 metrov. Poveternostné podmienky v zime, počas ktorej napadlo enormné množstvo snehu spojené so silným vetrom, vytvorili v odtrhových pásmach lavín veľké snehové preveje a vankúše. Tie sa po výraznom oteplení v polovici marca stali základom pre lavíny s extrémne vysokými odtrhmi s maximálnou výškou až 8 metrov.



Lavíny mimo tradičných lavínových oblastí.

Extrémna výška snehovej pokrývky spolu so zmenou teplôt počas zimy spôsobila výskyt lavín v lokalitách, kde sú lavíny výnimočným alebo úplne novým javom. Ide predovšetkým o niektoré tiesňavy v Strážovský vrchoch.

Manínska Tiesňava 12-13.2.2005

Dôsledkom oteplenia sa v priebehu noci zosunulo niekoľko snehových lavín, pričom tá najväčšia zasiahla štátnu cestu a „odrezala“ od sveta obce Záskanie, Kostolec a Vrchteplú. Výška nánosov dosahovala 4 metre, cesta bola zasypaná v dĺžke 30 metrov. Šťastím je, že v danú dobu cestou nikdo neprechádzal.

K podobným, ale menším snehovým zosuvom došlo v tiesňave, ktorou vedie cesta do obce Mojtín.





V. Odborná činnosť Strediska lavínovej prevencie

V.a Školenia, semináre a prezentácie

30. novembra 2004 sa uskutočnil v jasnej v Nízkych Tatrách seminár lavínových špecialistov, na ktorom pracovníci SLP im odovzdali potrebné formuláre pre merania meteorologických prvkov, evidenciu lavín a lavínových nešťastí, nové výstražné tabule a delové rany. Ďalej si spoločne prekonzultovali metodiku meraní, postup pri evidencii lavín a meteorologických prvkov. Pracovníci SLP prezentovali metodiku používania nových lavínových prístrojov Mammut. Seminára sa tiež zúčastnili pracovníci Horskej služby z Česka, TOPRu a IMGW, ktorí vysvetlili organizáciu týchto činností vo svojich oblastiach a dohodli sa na výmene meteorologických údajov.



Počas kondično-technických previerok záchranárov HZS, ktoré sa uskutočnili od 14. do 16. decembra 2004 na Zverovke, pracovníci SLP so všetkými účastníkmi previerok si vyskúšali hľadanie pomocou nových lavínových prístrojov Mammut. Metodické cvičenie bolo zamerané na

vyhľadávanie samostatne zasypaného človeka, skupinu zasypaných a na hlboko zasypaného.

Pracovníci SLP spolupracovali s lavínovými špecialistami jednotlivých stredísk HZS na príprave a organizovaní metodických cvičení so zameraním na záchranu v lavínach:

17. januára 2005 – Čertovica v Nízkych Tatrách – strediská HZS – Nízke Tatry, Západné Tatry a Slovenský raj,

18. januára 2005 – Skalnaté pleso vo Vysokých Tatrách – stredisko HZS Vysoké Tatry,

3. februára 2005 - Donovaly vo Veľkej Fatre – stredisko HZS Veľká Fatra.



Pracovníci SLP sa v zimnej sezóne 2004/2005 zúčastnili ako lektori na nasledujúcich prednáškach, konferenciách a seminároch:

7. januára 2005 – Centrum voľného času v Liptovskom Hrádku – prednáška o lavínovej prevencii pre krúžok mladých členov HS,

10. až 12. januára 2005 – Dereše v Nízkych Tatrách – metodické dni pre nových pracovníkov SLP,

7. a 9. februára 2005 – ATE Poprad – prednáška o súčinnosti LZS a HZS na lavíne, diskusia o pripravovaných metodických príručkách,

21. februára 2005 – Tále – zaškolenie pracovníkov HZS pre použitie ABS batohov,



22. februára 2005 – Popradské pleso vo Vysokých Tatrách – prednáška o lavínach pre BLPP, odskúšanie georadaru a mínohľadačky na hľadanie zasypaných v lavíne - výsledky použitia georadaru neboli jednoznačné,

9. marca 2005 – Zverovka v Západných Tatrách – lavínové školenie na kurze inštruktorov HZS,

16. a 17. marca 2005 – Kosodrevina v Nízkych Tatrách – lavínové školenie pre kurz nových pracovníkov HZS,



18. až 20. marca 2005 – Skialpfest Žiarska dolina – Prezentácia o lavínach, praktické ukážky v teréne,

30. marca 2005 – Jasná – Lavínový kurz pre medzinárodných rozhodcov skialpinizmu – praktická časť – Dereše, teoretická časť – priestory SLP,



9. apríla 2005 – Jasná - Praktická ukážka činnosti na lavíne v Jasnej – lyžiarska trať č. 1 - prezentácia o lavínach pre SZŠ Banská Bystrica v priestoroch SLP,

16. apríla 2005 – Jasná – lavínové školenie pre členov HS nS Nízke tatry Sever,

26. a 27. apríla 2005 – Jasná v Nízkych Tatrách – seminár lavínových špecialistov HZS,

17. mája 2005 – Banská Bystrica - prezentácia o lavínach na konferencii Človek v ohrození na SZŠ v Banskej Bystrici.

Pracovníci SLP sa zúčastnili všetkých školení a prípravy záchranárov HZS, ktoré organizovalo Školiace stredisko HZS, ako cvičitelia alebo frekventanti.



V.b Projekty

Pracovníci Strediska lavínovej prevencie v priebehu zimnej sezóny 2004/2005 spolupracovali na nasledujúcich projektoch:

§ v spolupráci s Riaditeľstvom HZS (ďalej R-HZS) vypracovanie projektu v rámci

EU INTERREG – podklady pre časť METEO,

§ v spolupráci s R-HZS príprava novej internetovej stránky o lavínach – www.laviny.sk (plánovaný začiatok prevádzky tejto stránky – november 2005),

§ v spolupráci s R-HZS príprava projektu neuronovej siete – využitie umelej inteligencie pri stanovení stupňa lavínového nebezpečenstva,

§ v spolupráci s R-HZS návrh koncepcie a využitia geografického informačného systému pre HZS.



V.c Diplomové práce

Stredisko lavínovej prevencie spolupracovalo s vysokými školami na diplomových prácach, týkajúcich sa lavín a vysokohorského prostredia. Šiestim diplomantom a jednému doktorantovi boli poskytnuté podklady alebo vedenie prác:

§ diplomantka Alena Kuliková z Fakulty Berg Prievidza, TU Košice ukončila na práci: „Testovanie stability snehovej pokrývky a odstrel lavín pomocou výbušnín“,

- § diplomant Milan Laučík z Katedry enviromentálnej ekológie Fakulty prírodných vied UMB B.Bystrica ukončil prácu: „Meteorologické činitele vzniku lavín v Nízkych Tatrách“,
- § diplomant Martin Buliak, SPU Nitra spracováva tému: „Mapovanie rizík vzniku lavín a ich zonalita – použitie GIS“,
- § diplomant Marek Biskupič z KU Praha spracováva tému: „Modelové zhodnotenie zmien životného prostredia v lavínových oblastiach s využitím GISu“,
- § diplomant Ján Pavlanský z UKF Nitra pracuje na téme: „Lavínová ohrozenosť Belanských Tatier“,
- § doktorand Ivan Barka z PF UK Bratislava pracuje na dizertačnej práci: „Lavínové ohrozenie Malej Fatry“,
- § diplomant Jozef Čertík zo Ženínej katedry Vojenskej Akadémie v Liptovskom Mikuláši pracuje na diplomovej práci „Využitie vojenskej techniky na odstrel lavín“.
- § preklad a zostavenie návodov na používanie lavínových hľadacích prístrojov Mammut a lavínových ABS batohov,
- § zostavenie metodických príručiek HZS „Náuka o snehu a lavínach“ a „Záchrana v lavínach“,
- § spolupráca na metodickej príručke HZS „Horská meteorológia“,
- § preklad a doplnenie medzinárodného lavínového slovníka a bavorskej matrice na určovanie stupňa lavínového nebezpečenstva,
- § návrhy protilavínových opatrení pre obec Staré Hory a Turecká, založenie pracovnej skupiny pre túto problematiku a jej vedenie.

V.d Posudky, odborné práce

Pracovníci Strediska lavínovej prevencie v zimnej sezóne 2004/2005 vypracovali nasledujúce posudky a odborné práce:

- § Posúdenie trasy a asistencia pri skialpinistických pretekoch v Žiarskej doline 19. až 20. marca 2005, freeride pretekoch na Chopku 26. až 27. februára 2005, skialpinistických pretekoch MS v Nízkych Tatrách, pretekoch HZS vo Vysokých Tatrách 12. marca 2005,
- § 3 články o lavínach (Národná Obroda, Plus 7 dní, Rescue Report),



V.e **Testy stability snehovej pokrývky odstreľom**

Začiatkom roku 2005 boli vybavené legislatívne záležitosti, potrebné na používanie výbušnín podľa novelizovaného zákona (nadobúdanie výbušnín, preprava, skladovanie). O lavínózosti uplynulej zimy svedčí skutočnosť, že 11 krát bolo potrebné vykonávať odstrelly lavín, pri ktorých sa spotrebovalo cca 73 kg priemyselných výbušnín a bolo uvoľnených 5 lavín. Počas seminára lavínových špecialistov koncom apríla 2005 v Jasnej bol 1 deň venovaný praktickému výcviku zúčastnených pri odstreľoch lavín a každý strelmajster HZS pripravil a odpálil nálož výbušniny v odtrhovom pásme lavín.

V rámci používania výbušnín bola nadviazaná spolupráca s odborníkmi z Kriminalistického a expertízneho ústavu PZ MV SR, ktorí sa priamo zúčastnili odstrelov lavín v Lomnickom sedle a na seminári lavínových pracovníkov v Jasnej. Strelmajstri HZS sa zúčastnili na troch praktických zamestnaniach PZ MV SR vo výcvikovom priestore Lešť. Cieľom spolupráce je výmena skúseností pri práci s výbušninami a prechod HZS pri používaní výbušnín pod gesciu MV PZ SR.

Počas výcviku leteckých záchranárov s Letkou MV SR v máji na Táloch bola úspešne odskúšaná technológia výsadku strelmajstrov s imitovanou náložou pomocou palubného navijáka vrtuľníka MI-171 do odtrhového územia lavíny a jej odpálenie. Do budúcnosti sa táto technológia javí perspektívne a rozšíri možnosti spolupráce Letky MV SR a HZS.

Počas zimnej sezóny 2004/2005 pracovníci Strediska lavínovej prevencie uskutočnili nasledujúce testy stability snehovej pokrývky odstreľom:

5. januára 2005 od 8:30 do 11:00 hod. bol vykonaný test snehovej pokrývky odstreľom pomocou výbušnín v pohorí Vysoké Tatry, v Skalnatej doline, na lokalite Lomnické sedlo:

- druh výbušniny: Perunit 28/200
- množstvo výbušnín: 4,0 kg
- počet náloží: 2
- druh snehovej pokrývky v odtrhovom území: vysoká vrstva prachového snehu
- zdôvodnenie odstreľu: posúdenie stability snehovej pokrývky a stupňa lavínového nebezpečenstva, zaistenie bezpečnosti zjazdovej trate
- výsledok odstreľu: puklina v snehovej pokrývke



22. januára 2005 od 11:00 do 14:00 hod. bol vykonaný test snehovej pokrývky odstreľom pomocou výbušnín v pohorí Vysoké Tatry, v Skalnatej doline, na lokalite Lomnické sedlo:

- druh výbušniny: Perunit 28/200
- množstvo výbušnín: 7,2 kg
- počet náloží: 3
- druh snehovej pokrývky v odtrhovom území: vysoká vrstva prachového snehu
- zdôvodnenie odstreľu: posúdenie stability snehovej pokrývky a stupňa lavínového nebezpečenstva, zaistenie bezpečnosti zjazdovej trate

- výsledok odstrelu: puklina v snehovej pokrývke

24. januára 2005 od 7:00 do 11:00 hod. bol vykonaný test snehovej pokrývky odstrelom pomocou výbušnín v pohorí Vysoké Tatry, v Skalnatej doline, na lokalite Lomnické sedlo:

- druh výbušniny: Perunit 28/200
- množstvo výbušnín: 7,0 kg
- počet náloží: 2
- druh snehovej pokrývky v odtrhovom území: vysoká vrstva prachového snehu
- zdôvodnenie odstrelu: posúdenie stability snehovej pokrývky a stupňa lavínového nebezpečenstva, zaistenie bezpečnosti zjazdovej trate
- **výsledok odstrelu:** puklina v snehovej pokrývke, posuv snehovej dosky, výška odtrhu 20 cm, šírka odtrhu 20 m, dĺžka posuvu 5 m.

24. februára 2005 od 7:00 do 10:00 hod. bol vykonaný test snehovej pokrývky odstrelom pomocou výbušnín v pohorí Nízke Tatry, v Lukovej doline, na lokalite Školský žľab:

- druh výbušniny: Perunit 28/200
- množstvo výbušnín: 3,0 kg
- počet náloží: 2
- druh snehovej pokrývky v odtrhovom území: vysoká vrstva prachového snehu
- zdôvodnenie odstrelu: posúdenie stability snehovej pokrývky a stupňa lavínového nebezpečenstva, nutnosť vstupu zamestnancov HZS do ohrozeného priestoru, zaistenie bezpečnosti trate freeride preteku
- výsledok odstrelu:

25. februára 2005 od 7:00 do 11:00 hod. bol vykonaný test snehovej pokrývky odstrelom pomocou výbušnín v pohorí Západné Tatry, v Roháčskej doline, na lokalite Spálený žľab:

- druh výbušniny: Perunit 28/200

- množstvo výbušnín: 4,0 kg
- počet náloží: 2
- druh snehovej pokrývky v odtrhovom území: vysoká vrstva prachového snehu
- zdôvodnenie odstrelu: posúdenie stability snehovej pokrývky a stupňa lavínového nebezpečenstva, zaistenie bezpečnosti zjazdovej trate
- výsledok odstrelu: pád dvoch stredne veľkých lavín

25. februára 2005 od 7:00 do 10:00 hod. bol vykonaný test snehovej pokrývky odstrelom pomocou výbušnín v pohorí Vysoké Tatry, v Skalnatej doline, na lokalite Lomnické sedlo:

- druh výbušniny: Perunit 28/200
- množstvo výbušnín: 6,2 kg
- počet náloží: 2
- druh snehovej pokrývky v odtrhovom území: vysoká vrstva prachového snehu
- zdôvodnenie odstrelu: posúdenie stability snehovej pokrývky a stupňa lavínového nebezpečenstva, zaistenie bezpečnosti zjazdovej trate
- výsledok odstrelu: puklina v snehovej pokrývke o dĺžke cca 20 m

8. marca 2005 od 6:00 do 9:00 hod. bol vykonaný test snehovej pokrývky odstrelom pomocou výbušnín v pohorí Západné Tatry, v Roháčskej doline, na lokalite Spálený žľab:

- druh výbušniny: Perunit 28/200
- množstvo výbušnín: 4,0 kg
- počet náloží: 2
- druh snehovej pokrývky v odtrhovom území: vysoká vrstva prachového snehu
- zdôvodnenie odstrelu: posúdenie stability snehovej pokrývky a stupňa lavínového nebezpečenstva, zaistenie bezpečnosti zjazdovej trate
- výsledok odstrelu: puklina v snehovej pokrývke



9. marca 2005 od 8:30 do 11:30 hod. bol vykonaný test snehovej pokrývky odstreľom pomocou výbušnín v pohorí Vysoké Tatry, v Skalnatej doline, na lokalite Lomnické sedlo:

- druh výbušniny: Perunit 28/200
- množstvo výbušnín: 4,0 kg
- počet náloží: 2
- druh snehovej pokrývky v odtrhovom území: vysoká vrstva prachového snehu
- zdôvodnenie odstreľu: posúdenie stability snehovej pokrývky a stupňa lavínového nebezpečenstva, zaistenie bezpečnosti zjazdovej trate
- výsledok odstreľu: kráter, puklina v snehovej pokrývke



14. marca 2005 od 8:00 do 11:00 hod. bol vykonaný test snehovej pokrývky odstreľom pomocou výbušnín v pohorí Vysoké Tatry, v Skalnatej doline, na lokalite Lomnické sedlo:

- druh výbušniny: Perunit 28/200

- množstvo výbušnín: 3,4 kg
- počet náloží: 3
- druh snehovej pokrývky v odtrhovom území: vysoká vrstva prachového snehu
- zdôvodnenie odstreľu: posúdenie stability snehovej pokrývky a stupňa lavínového nebezpečenstva, zaistenie bezpečnosti zjazdovej trate
- výsledok odstreľu: kráter, puklina v snehovej pokrývke, posuv snehovej dosky

15. marca 2005 od 7:00 do 10:00 hod. bol vykonaný test snehovej pokrývky odstreľom pomocou výbušnín v pohorí Západné Tatry, v Roháčskej doline, na lokalite Spálený žľab:

- druh výbušniny: Perunit 28/200
- množstvo výbušnín: 3,0 kg
- počet náloží: 2
- druh snehovej pokrývky v odtrhovom území: tvrdá, vetrom ubitá doska
- zdôvodnenie odstreľu: posúdenie stability snehovej pokrývky a stupňa lavínového nebezpečenstva, zaistenie bezpečnosti zjazdovej trate
- výsledok odstreľu: kráter

27. apríla 2005 od 8:30 do 12:30 hod. bol vykonaný test snehovej pokrývky odstreľom pomocou výbušnín v pohorí Nízke Tatry, v Demänovskej doline, na lokalite Spravodlivá mulda:

- druh výbušniny: Perunit 28/200 a AUSTROGEL G1
- množstvo výbušnín: 2,2 kg a 25,2 kg
- počet náloží: 22
- druh snehovej pokrývky v odtrhovom území: kašovitý firn
- zdôvodnenie odstreľu: výcvik strelmajstrov a odpaľovačov HZS v spolupráci s KaEÚ PZ
- výsledok odstreľu: kráter, puklina v snehovej pokrývke, pády malých lavín a snehových splazov v Derešskom kotli

11. mája 2005 od 13:00 do 14:00 hod. bol vykonaný test snehovej pokrývky odstreľom pomocou výbušnín v pohorí Nízke Tatry, na lokalite Dereše:

- druh výbušniny: rozbuška AI č. 8
- množstvo výbušnín: 3 ks
- počet náloží: 3
- druh snehovej pokrývky v odtrhovom území: kašovitý firn
- zdôvodnenie odstreľu: výcvik strelmajstrov a odpaľovačov HZS v spolupráci s letkou MV SR



V.f Monitoring lavín

V utorok 8. februára 2005 uskutočnili pracovníci Strediska lavínovej prevencie HZS v spolupráci s letkou Ministerstva vnútra let ponad Západné, Vysoké, Nízke Tatry a Veľkú Fatru s cieľom zmonitorovať aktuálnu lavínovú situáciu. Po prvýkrát v histórii sa na evidenciu lavín na Slovensku použil vrtuľník MI-2 s monitorovacím systémom BSS Ultra 4000.



Počas letu pracovníci SLP zhotovili 120 fotografií a 60 minút videového záznamu zo Západných, Vysokých a Nízkyh Tatier a Veľkej Fatry.


Druhý monitorovací let sa uskutočnil 30. marca 2005 a jeho cieľom boli predovšetkým lavíny v pohoriach Veľká a Malá Fatra. Počas letu bolo opäť zhotovených viac ako 100 fotografií a 60 minútový videozáznam.



Fotografie a záznamy boli využité pre dokumentáciu a evidenciu lavín z uvedených oblastí.

V.g Medzinárodné kontakty

V dňoch 26. až 28. apríla 2005 zorganizovalo SLP v Jasnej medzinárodný seminár lavínových špecialistov HZS, TOPRu, IMGW a HS ČR.



Cieľom seminára bolo vyhodnotenie uplynulej zimnej sezóny, výmena skúseností z lavínových záchranných akcií a lavínovej problematiky odborníkov z Poľska, Čiech a Slovenska. Seminára sa zúčastnilo celkom 35 špecialistov.



25. až 28. mája 2005 sa zúčastnili Ing. Ján Peťo a Ing. Milan Lizuch z SLP a Martin Matúšek z HZS Vysoké Tatry na 13.

zasadaní asociácie európskych lavínových služieb v Davose, Švajčiarsko.



Hlavnými témami zasadania boli jednotné stanovenie stupňov lavínového nebezpečenstva a jeho verifikácia, medzinárodný lavínový slovník, bavorská matrica, spolupráca s odborníkmi v horskom teréne – horskými vodcami.



Účastníci mali možnosť porovnať zásady bezpečného pohybu v lavínóznom teréne a navštíviť terénne pracoviská – laboratóriá EISLF na Weissfluhjochu.

Slovensko bude v nasledujúcom období zastúpené v pracovnom predsedníctve

asociácie a usporiada 14. stretnutie vo Vysokých Tatrách v roku 2007.



protilavínovou ochranou lyžiarskeho strediska Lomnické sedlo – Skalnaté pleso – Tatranská Lomnica.




V dňoch 21. až 23. septembra 2005 sa v Stredisku lavínovej prevencie Horskej záchranej služby v Jasnej zišlo 15 lavínových špecialistov z Čiech, Poľska, Rumunska a Slovenska. Cieľom stretnutia bola prezentácia lavínovej problematiky v jednotlivých krajinách a založenie skupiny lavínových služieb v Sudetoch a Karpatách. Účastníci stretnutia sa dohodli na spolupráci v nasledujúcich bodoch:

- kompatibilita metodiky pri meraní, zbere, vyhodnotení dát a záchrany v oblasti lavínovej problematiky
- ročné vydanie spoločnej správy o lavínach pre Sudety a Karpaty
- aplikácia smerníc a odporúčaní Európskej asociácie lavínových služieb pre Sudety a Karpaty
- preklad lavínového slovníka do národných jazykov
- pozvanie GOPRu, TOPRu a Ukrajiny do pracovnej skupiny
- vzájomná výpomoc účastníkov pri riešení lavínovej problematiky v jednotlivých krajinách.

Na záver stretnutia sa prítomní priamo v teréne oboznámili s plánovanou







VI. Plány a ciele Strediska lavínovej prevencie

Medzi základné úlohy Strediska lavínovej prevencie patrí vydávanie Informácií o lavínovej situácii na Slovensku a preto hlavným cieľom SLP v najbližšom období je začať budovať sieť horských automatických meteorologických staníc. Údaje z týchto staníc skvalitnia prípravu a tvorbu informácií pre verejnosť a takisto aj pre prácu záchranárov vo všetkých oblastiach na Slovensku. Pre zlepšenie terénnych meraní chceme vybaviť lavínových špecialistov zo všetkých oblastných stredísk HZS novými modernými meracími prístrojmi a zabezpečiť zaškolenie pre ich efektívne využitie.

Pri spracovávaní Informácie o lavínovej situácii na Slovensku v zimnej sezóne 2005/2006 začať na verifikáciu stanoveného stupňa lavínového nebezpečenstva používať Bavorskú maticu, tak ako to bolo dohodnuté na 13. stretnutí európskych lavínových služieb v máji 2005 v Davose.

V oblasti zlepšenia spracovania prijatých meteorologických údajov (z meteorologických staníc SHMÚ, IMGW, vlastných meraní) pripravujeme programové vybavenie METEOPROGRAM, ktoré bude spĺňať všetky požiadavky pre ich kvalitné spracovanie a následné použitie vo všetkých oblastných strediskách HZS.

Ďalšou úlohou je neustále skvalitňovanie prezentácie vytvorených informácií. V zimnej sezóne 2005/2006 preto vytvoríme viacjazyčnú verziu Informácie o lavínovej situácii na Slovensku na internetovej stránke www.hzs.sk a wap.hzs.sk, Na stránku www.hzs.sk prilinkujeme informácie z ďalších lavínových služieb a aj zo stránky www.lawinen.org.

V novembri 2006 uvidíme do prevádzky špecializovaný portál www.laviny.sk podľa vzoru alpských „Winter aktuel“, kde si budú môcť všetci, ktorí vykonávajú športové aktivity vo vysokohorskom prostredí, nájsť podrobné informácie o počasí, snehových podmienkach, aktuálne fotogalérie, metodické materiály o snehu a lavínach, rôzne zaujímavosti, rozbor lavínovej situácie a lavínových nešťastí a ďalšie informácie. Cez tento portál bude môcť verejnosť zadávať aj informácie o pozorovaných lavínach do evidencie lavín SLP. Pre splnenie týchto cieľov bude takisto upravený Informačný systém PANORAMIX, ktorý pre svoju internú potrebu používa Horská záchranná služba.

V oblasti metodiky pripravujeme vydanie príručky o kamarátskej pomoci pri lavínových nehodách, vydanie lavínového slovníka a lavínovej karty Stop or Go. Pre záchranárov HZS pripravujeme Náuku o snehu a lavínach a príručku Horská meteorológia. S výrobcami sme pripravení spolupracovať pri testovaní novej lavínovej výstroje a výzbroje. Pripravujeme technologické postupy pre testy stability snehovej pokrývky odstrelom v ďalších lokalitách (Vrátna v Malej Fatre, Žiarska dolina v Západných Tatrách) a tiež prechod odstrelačov delových rán a strelmajstrov pod legislatívnu gesciu Ministerstva vnútra Slovenskej republiky. Pri odstreloch lavín v nasledujúcej sezóne začneme využívať vrtníky Ministerstva vnútra Slovenskej republiky.

Jednou z najdôležitejších dlhodobých úloh je spracovanie Lavínového katastra do moderného Geografického informačného systému. Jeho vybudovanie musí na jednej strane zabezpečiť spracovanie všetkých klasických „papierových“ informácií, ktoré za viac ako 30 rokov pracovníci SLP zozbierali a spracovali, na druhej strane poskytnúť všetkým záchranárom z tohto systému kvalitné informácie pre podporu rozhodovania pri riešení rôznych situácií vo všetkých horských oblastiach na Slovensku.

Asociácia európskych lavínových služieb poverila Stredisko lavínovej prevencie Horskej záchranej služby zorganizovať 14. stretnutie v roku 2007. Pre splnenie tejto úlohy bude potrebné aktívna účasť SLP v predsedníctve Asociácie v období nasledujúcich dvoch rokov. Ďalšou úlohou v rámci medzinárodnej spolupráce je vedenie stredoeurópskej skupiny lavínových služieb a pomoc pre ich začlenenie do Asociácie európskych lavínových služieb (Rumunsko, Ukrajina).







Vydavateľ: Stredisko lavínovej prevencie Horskej záchrannej služby

Adresa: Stredisko lavínovej prevencie, Jasná, 032 31 Demänovská dolina

Tel.: 044 5591 695, 0903 624 130

Fax: 044 5591 637

www.hzs.sk, www.laviny.sk

Email: slp@hzs.sk

Redakčný tím: Ing. Milan Lizuch
 Mgr. Filip Kyzek
 Ing. Ján Peťo
 Juraj Settey
 Ing. Roman Švanda











Fotografia na titulnej strane:
Základová lavína v Račkovej doline v Západných Tatrách – 8. 2. 2005 – Ing. Milan Lizuch

Upozornenie: texty neprešli jazykovou úpravou!

Príloha Ročenky 2004/2005

Informácie o lavínovej situácii na Slovensku v zime 2004/2005











15.11.2004

Pohorie:	Vysoké Tatry	Západné Tatry	Nízke Tatry	Veľká Fatra	Malá Fatra
Počasia:	polooblačno	zamračené	polooblačno	polooblačno	polooblačno
Teplota:	-10 až -3 °C	-11 až -3 °C	-10 až -5 °C	-5 až -3 °C	-3 až 0 °C
smer:	 SV	 SV	 SV	 S	 SV
Vietor rýchlosť:	21 až 45 km/h	21 až 35 km/h	21 až 45 km/h	5 až 20 km/h	10 až 25 km/h
rýchlosť v nárazoch:	72 km/h	55 km/h	72 km/h	45 km/h	35 km/h
nový za 24 hodín:	-	-	-	-	-
Sneh celkom:	poprašok až 35 cm	poprašok až 30 cm	poprašok až 15 cm	poprašok až 5 cm	poprašok až 5 cm
Stupeň lavínového nebezpečenstva:	1 - malé	1 - malé	1 - malé	0 - -	0 - -
Tendencia lavínového nebezpečenstva:	 zotrvalá	 zotrvalá	 zotrvalá	 zotrvalá	 zotrvalá

Dnes ráno bolo na hrebeňoch hôr polojasno, v Západných Tatrách takmer zamračené. Teplota vzduchu sa pohybovala od -11 do -3°C. Nadalej je veterno. Fúkal silný, prevažne severovýchodný vietor rýchlosťou od 6 do 12 m/s, v nárazoch prudký do 20m/s. Celková výška snehovej pokrývky sa pohybuje od poprašku do 35 cm. Sneh je veľmi nerovnomerne rozložený, chrbty a rebrá sú vyfúkané pokryté čiastočne tvrdou snehovou kôrou. V žľaboch a muldách vo vysokých polohách je vetrom naviaty sneh. Nepredpokladá sa výskyt lavín s výnimkou malých snehových zosuvov v najvyšších polohách V.Tatier. Žiadne ohrozenie údolných ciest a objektov lavínami. Tendencia lavínového nebezpečenstva na najbližších 24 hodín: zotrvalý stav. V mesiaci november budeme neprevidelne vydávať informácie o lavínovom nebezpečenstve a testovať informačný systém HZS. Zostavil: Settey Juraj

Komentár:

16.11.2004










Pohorie:	Vysoké Tatry	Západné Tatry	Nízke Tatry	Veľká Fatra	Malá Fatra
Počasia:	zamračené	zamračené	zamračené	zamračené	hmla
Teplota:	-6 až -2 °C	-6 až -2 °C	-7 až -2 °C	-1 až 1 °C	-1 až 1 °C
smer:	 SZ	 S	 SV	 S	 SV
Vietor rýchlosť:	20 až 30 km/h	20 až 32 km/h	35 až 72 km/h	21 až 35 km/h	10 až 25 km/h
rýchlosť v nárazoch:	55 km/h	45 km/h	90 km/h	-	-
nový za 24 hodín:	-	-	-	-	-
Sneh celkom:	poprašok až 30 cm	poprašok až 20 cm	poprašok až 10 cm	nesúvislá sneh. pokrývka až 5 cm	nesúvislá sneh. pokrývka až 5 cm
Stupeň lavínového nebezpečenstva:	1 - malé	1 - malé	1 - malé	0 - -	0 - -
Tendencia lavínového nebezpečenstva:	 zotrvalá	 zotrvalá	 zotrvalá	 zotrvalá	 zotrvalá

Dnes ráno bolo na hrebeňoch hôr zamračené, miestami hmla. Mierne sa oteplilo. Teplota vzduchu sa pohybovala od -7 do -1°C. Nadalej je veterno. Fúkal čerstvý, na hrebeňoch Nízkych Tatier silný, prevažne severovýchodný vietor rýchlosťou od 6 do 12 m/s, v nárazoch prudký do 25m/s. Celková výška snehovej pokrývky sa pohybuje od poprašku do 30 cm. Sneh je veľmi nerovnomerne rozložený, chrbty a rebrá sú vyfúkané pokryté čiastočne tvrdou snehovou kôrou. V žľaboch a muldách vo vysokých polohách je vetrom naviaty sneh. Nepredpokladá sa výskyt lavín s výnimkou malých snehových zosuvov v najvyšších polohách V.Tatier. Žiadne ohrozenie údolných ciest a objektov lavínami. Tendencia lavínového nebezpečenstva na najbližších 24 hodín: zotrvalý stav. V mesiaci november budeme neprevidelne vydávať informácie o lavínovom nebezpečenstve a testovať informačný systém HZS. Zostavil: Settey Juraj

Komentár:











17.11.2004

18.11.2004

Pohorie:	Vysoké Tatry	Západné Tatry	Nízke Tatry	Veľká Fatra	Malá Fatra
Počasie:	slabé sneženie	zamračené	slabé sneženie	zamračené	zamračené
Teplota:	-8 až -4 °C	-5 až 0 °C	-5 až 0 °C	-2 až 1 °C	-2 až 1 °C
smer:	 SZ	 SZ	 Z	 SZ	
Vietor					
rýchlosť:	15 až 30 km/h	15 až 30 km/h	15 až 30 km/h	5 až 21 km/h	5 až 21 km/h
rýchlosť v nárazoch:	72 km/h	55 km/h	55 km/h	-	-
nový za 24 hodín:	poprašok až 5 cm	poprašok až 3 cm	poprašok až 1 cm	-	-
Sneh					
celkom:	poprašok až 30 cm	poprašok až 20 cm	poprašok až 10 cm	-	-
Stupeň lavínového nebezpečenstva:	1 - malé	1 - malé	1 - malé	0 - -	0 - -
Tendencia lavínového nebezpečenstva:	 zotrvalá	 zotrvalá	 zotrvalá	 zotrvalá	 zotrvalá

Dnes ráno bolo na hrebeňoch hôr zamračené, miestami slabo snežilo. Teplota vzduchu sa pohybovala od -8 do -2°C. Fúkal čerstvý, na hrebeňoch Tatier silný, prevažne severozápadný vietor rýchlosťou od 4 do 8 m/s, v nárazoch do 20m/s. Pripadlo od poprašku do 5 cm nového snehu. Celková výška snehovej pokrývky sa pohybuje od poprašku do 30 cm. Sneženie je veľmi nerovnomerne rozložené, chrbty a rebrá sú vyfúkané pokryté čiastočne tvrdou snehovou kôrou. V žľaboch a muldách vo vysokých polohách je vetrom naviaty sneh. Nepredpokladá sa výskyt lavín s výnimkou malých snehových zosuvov v najvyšších polohách V.Tatier. Žiadne ohrozenie údolných ciest a objektov lavínami. Tendencia lavínového nebezpečenstva na najbližších 24 hodín: zotrvalý stav. V mesiaci november budeme neprevidelne vydávať informácie o lavínovom nebezpečenstve a testovať informačný systém HZS. Zostavil: Vigaš Ondrej

Komentár:

Pohorie:	Vysoké Tatry	Západné Tatry	Nízke Tatry	Veľká Fatra	Malá Fatra
Počasie:	slabé sneženie	hmla	hmla	zamračené	zamračené
Teplota:	-3 až 0 °C	0 až 2 °C	-1 až 2 °C	1 až 3 °C	1 až 3 °C
smer:	 Z	 SZ	 SZ	 Z	 Z
Vietor					
rýchlosť:	32 až 45 km/h	20 až 35 km/h	5 až 21 km/h	5 až 20 km/h	5 až 10 km/h
rýchlosť v nárazoch:	90 km/h	65 km/h	110 km/h	35 km/h	45 km/h
nový za 24 hodín:	2 až 6 cm	1 až 2 cm	poprašok až 7 cm	-	-
Sneh					
celkom:	7 až 38 cm	20 až 30 cm	5 až 14 cm	0 až nesúvislá sneh. pokrývka cm	0 až nesúvislá sneh. pokrývka cm
Stupeň lavínového nebezpečenstva:	1 - malé	1 - malé	1 - malé	0 - -	0 - -
Tendencia lavínového nebezpečenstva:	 stúpajúca	 stúpajúca	 stúpajúca	 stúpajúca	 stúpajúca

Dnes ráno bolo na hrebeňoch hôr zamračené, hmlisto, v nižších polohách mrholilo, vo vyšších polohách slabo snežilo. Mierne sa oteplilo, teplota vzduchu sa pohybovala od -3 do +1°C. Fúkal čerstvý, na hrebeňoch Tatier prudký, prevažne severozápadný vietor rýchlosťou od 5 do 13 m/s, v nárazoch do 30 m/s. Pripadlo od poprašku do 7 cm nového snehu. Celková výška snehovej pokrývky sa pohybuje od poprašku do 40 cm. Sneženie je veľmi nerovnomerne rozložené, chrbty a rebrá sú vyfúkané pokryté čiastočne tvrdou snehovou kôrou. V žľaboch a muldách vo vysokých polohách je vetrom naviaty sneh. Nepredpokladá sa výskyt lavín s výnimkou malých snehových zosuvov v najvyšších polohách Vysokých Tatier. Žiadne ohrozenie údolných ciest a objektov lavínami nehrozí. Tendencia lavínového nebezpečenstva na najbližších 24 hodín: stúpajúca. V mesiaci november budeme neprevidelne vydávať informácie o lavínovom nebezpečenstve a testovať informačný systém HZS. Zostavil: Ing. Milan Lizuch

Komentár:

19.11.2004

0.11.2004

Pohorie:	Vysoké Tatry	Západné Tatry	Nízke Tatry	Veľká Fatra	Malá Fatra
Počasie:	slabé sneženie	slabé sneženie	slabé sneženie	dážď so snehom	dážď so snehom
Teplota:	-8 až -2 °C	-4 až 0 °C	-4 až 0 °C	0 až 2 °C	0 až 4 °C
smer:	JZ	Z	Z	J	JZ
Vietor	rýchlosť: 25 až 45 km/h	25 až 45 km/h	20 až 30 km/h	15 až 30 km/h	15 až 21 km/h
rýchlosť v nárazoch:	110 km/h	72 km/h	72 km/h	-	-
nový za 24 hodín:	5 až 12 cm	3 až 5 cm	poprašok až 8 cm	poprašok až 5 cm	poprašok až 5 cm
Sneh	15 až 40 cm	20 až 30 cm	10 až 20 cm	nesúvislá sneh. pokrývka až 10 cm	nesúvislá sneh. pokrývka až 10 cm
Stupeň lavínového nebezpečenstva:	2 - mierne	1 - malé	1 - malé	0 - -	0 - -
Tendencia lavínového nebezpečenstva:	zotrvalá	stúpajúca	stúpajúca	stúpajúca	stúpajúca

Dnes ráno bolo na hrebeňoch hôr zamračené, hmlisto, v nižších polohách mrholilo, vo vyšších polohách slabé snežilo. Teplota vzduchu sa pohybovala od -8 do 0°C. Fúkal silný prevažne juhozápadný vietor rýchlosťou od 6 do 12 m/s, ktorý na hrebeňoch Tatier dosahoval nárazy až 30 m/s. V nižších polohách pripadlo od poprašku do 5 cm nového snehu, v oblasti Tatier nad hornou hranicou lesa od 5 do 12 cm. Celková výška snehovej pokrývky na hrebeňoch Veľkej a Malej Fatry sa pohybuje od poprašku do 10 cm, v oblasti Tatier nad hornou hranicou lesa od 20 do 40 cm. Sneženie je veľmi nerovnomerne rozložené, chrbty a rebrá sú vyfúkané pokryté čiastočne tvrdou snehovou kôrou. V žľaboch a muldách vo vysokých polohách je vetrom naviaty sneh. Vo Vysokých Tatrách sa nad hranicou 2000 m.n.m. vytvorilo mierne lavínové nebezpečenstvo, t.j. 2. stupeň z 5-dielnej medzinárodnej stupnice, v Západných a Nízkych Tatrách trvá malé lavínové nebezpečenstvo, t.j. 1. stupeň. Nepredpokladá sa výskyt lavín s výnimkou malých snehových zosuvov, prípadne malých snehových dosiek pri mechanickom narušení v najvyšších polohách Vysokých Tatier. Tendencia lavínového nebezpečenstva na najbližších 24 hodín: stúpajúca. V mesiaci november budeme nepravdepodobne vydávať informácie o lavínovom nebezpečenstve a testovať informačný systém HZS. Zostavil: Ing. Milan Lizuch

Pohorie:	Vysoké Tatry	Západné Tatry	Nízke Tatry	Veľká Fatra	Malá Fatra
Počasie:	slabé sneženie	slabé sneženie	slabé sneženie	slabé sneženie	slabé sneženie
Teplota:	-8 až -15 °C	-5 až -15 °C	-7 až -15 °C	-7 až -12 °C	-5 až -10 °C
smer:	S	S	S	SZ	SZ
Vietor	rýchlosť: 21 až 55 km/h	20 až 55 km/h	30 až 45 km/h	35 až 55 km/h	20 až 45 km/h
rýchlosť v nárazoch:	72 km/h	72 km/h	72 km/h	72 km/h	72 km/h
nový za 24 hodín:	5 až 20 cm	10 až 25 cm	5 až 15 cm	5 až 10 cm	5 až 15 cm
Sneh	20 až 50 cm	25 až 40 cm	15 až 25 cm	5 až 15 cm	5 až 20 cm
Stupeň lavínového nebezpečenstva:	2 - mierne	2 - mierne	2 - mierne	1 - malé	1 - malé
Tendencia lavínového nebezpečenstva:	stúpajúca	stúpajúca	zotrvalá	stúpajúca	stúpajúca

Dnes ráno na hrebeňoch hôr väčšinou slabé snežilo. Teplota vzduchu sa pohybovala od -5 do -15°C. Oproti včerajšej víchrici sa vietor utínil, fúkal čerstvý až silný vietor prevažne severný od 6 do 15 m/s, ktorý na hrebeňoch dosahoval nárazy do 20 m/s. V oblasti Tatier pripadlo až do 25 cm nového snehu, v Malej Fatre do 15 cm a vo Veľkej Fatre do 15 cm nového snehu. Celková výška snehovej pokrývky na hrebeňoch Veľkej a Malej Fatry sa pohybuje od poprašku do 15 cm, v oblasti Tatier nad hornou hranicou lesa od 15 do 50 cm. Sneženie je veľmi nerovnomerne rozložené, chrbty a rebrá sú vyfúkané pokryté čiastočne tvrdou snehovou kôrou. Vo Vysokých Tatrách v južných žľaboch a muldách vo vysokých polohách je vetrom naviaty sneh, ktorý môže dosahovať celkovú výšku aj viac ako 50 cm. Vo Vysokých Tatrách sa nad hranicou 2000 m.n.m. v južných svahoch vytvorilo zvýšené lavínové nebezpečenstvo, t.j. 3. stupeň z 5-dielnej medzinárodnej stupnice. Pri mechanickom narušení v najvyšších polohách Tatier sa môžu vzniknúť malé snehové zosuvy, prípadne malé snehové dosky. V ostatných oblastiach Vysokých Tatier je mierne lavínové nebezpečenstvo, v Západných a Nízkych Tatrách je tiež mierne lavínové nebezpečenstvo, t.j. 2. stupeň. Vo Veľkej a Malej Fatre je malé lavínové nebezpečenstvo, t.j. 1. stupeň. Tendencia lavínového nebezpečenstva na najbližších 24 hodín: stúpajúca. Zostavil: Ing. Milan Lizuch, Stredisko lavínovej prevencie Horskej záchranej služby v Jasnej

Komentár:

21.11.2004

Pohorie:	Vysoké Tatry	Západné Tatry	Nízke Tatry	Veľká Fatra	Malá Fatra
Počasie:	silné sneženie	slabé sneženie	silné sneženie	silné sneženie	slabé sneženie
Teplota:	-18 až -11 °C	-13 až -5 °C	-7 až -13 °C	-8 až -4 °C	-4 až -8 °C
smer:	SZ	SZ	S	SZ	Z
Vietor	rýchlosť: 15 až 25 km/h	15 až 35 km/h	35 až 45 km/h	20 až 30 km/h	20 až 30 km/h
rýchlosť v nárazoch:	-	-	72 km/h	-	-
Sneh	nový za 24 hodín: 20 až 40 cm	15 až 25 cm	15 až 30 cm	15 až 30 cm	15 až 30 cm
celkom:	30 až 50 cm	35 až 70 cm	25 až 30 cm	35 až 50 cm	30 až 40 cm
Stupeň lavínového nebezpečenstva:	3 - zvýšené	3 - zvýšené	3 - zvýšené	3 - zvýšené	3 - zvýšené
Tendencia lavínového nebezpečenstva:	stúpajúca	stúpajúca	stúpajúca	zotrvalá	zotrvalá

Dnes ráno na hrebeňoch hôr silne snežilo. Teplota vzduchu sa pohybovala od -8 do -18°C. Vietor sa utíšil, fúkal čerstvý severozápadný vietor od 7 do 10 m/s, v nárazoch do 20 m/s. Za posledných 24 hod. napadlo od 15 do 40 cm nového snehu, v oblasti Tatier až do 60 cm. Celková výška snehovej pokrývky sa pohybuje od 30 do 70 cm. Nový sneh bol silným severozápadným vetrom previaty do žľabov a múld s južnou a východnou expozíciou, kde vytvoril málo stabilné snehové vankúše, dosky a preveje. Vo vysokohorskom teréne sa vytvorilo zvýšené lavínové nebezpečenstvo, t.j. 3. stupeň z 5-dielnej medzinárodnej stupnice. Už pri malom mechanickom narušení môžu vzniknúť stredne veľké snehové dosky, najmä na svahoch so sklonom nad 35 stupňov. Výnimočne môžu samovoľne vzniknúť stredne veľké lavíny, ktoré ojedinele môžu zasiahnuť údolné turistické trasy. Tendencia lavínového nebezpečenstva na najbližších 24 hodín: stúpajúca. Zostavil: Ing. Ján Peťo, Stredisko lavínovej prevencie Horskej záchranej služby v Jasnej

Komentár:











22.11.2004

Pohorie:	Vysoké Tatry	Západné Tatry	Nízke Tatry	Veľká Fatra	Malá Fatra
Počasie:	polooblačno	polooblačno	zamračené	polooblačno	polooblačno
Teplota:	-10 až -15 °C	-15 až -5 °C	-14 až -9 °C	-10 až -7 °C	-11 až -6 °C
smer:	SZ	S	S	S	SZ
Vietor	rýchlosť: 10 až 30 km/h	10 až 21 km/h	10 až 21 km/h	10 až 20 km/h	10 až 25 km/h
rýchlosť v nárazoch:	55 km/h	-	35 km/h	-	-
Sneh	nový za 24 hodín: 5 až 13 cm	5 až 15 cm	5 až 10 cm	poprašok až 5 cm	poprašok až 5 cm
celkom:	30 až 50 cm	35 až 75 cm	20 až 30 cm	30 až 50 cm	25 až 50 cm
Stupeň lavínového nebezpečenstva:	3 - zvýšené	3 - zvýšené	3 - zvýšené	3 - zvýšené	3 - zvýšené
Tendencia lavínového nebezpečenstva:	zotrvalá	zotrvalá	zotrvalá	zotrvalá	zotrvalá

Dnes ráno bolo na hrebeňoch hôr prevažne polooblačno. Teplota vzduchu sa pohybovala od -15 do -5°C. Fúkal mierny severozápadný vietor od 3 do 7 m/s, miestami v nárazoch čerstvý do 15 m/s. Za posledných 24 hod. napadlo od poprašku do 15 cm nového snehu. Celková výška snehovej pokrývky sa pohybuje od 30 do 75 cm. Nový sneh bol silným severozápadným vetrom v uplynulých dňoch previaty do žľabov a múld s južnou a východnou expozíciou, kde vytvoril málo stabilné snehové vankúše, dosky a preveje. Vo vysokohorskom teréne trvá zvýšené lavínové nebezpečenstvo, t.j. 3. stupeň z 5-dielnej medzinárodnej stupnice. Už pri malom mechanickom narušení môžu vzniknúť stredne veľké snehové dosky, najmä na svahoch so sklonom nad 35 stupňov. Výnimočne môžu samovoľne vzniknúť stredne veľké lavíny, ktoré ojedinele môžu zasiahnuť údolné turistické trasy. Tendencia lavínového nebezpečenstva na najbližších 24 hodín: zotrvalý stav. Zostavil: Ing. Milan Lizuch, Stredisko lavínovej prevencie Horskej záchranej služby v Jasnej

Komentár:











3.11.2004

Pohorie:	Vysoké Tatry	Západné Tatry	Nízke Tatry	Veľká Fatra	Malá Fatra
Počasie:	slabé sneženie	slabé sneženie	slabé sneženie	dážď so snehom	dážď so snehom
Teplota:	-8 až -2 °C	-5 až -1 °C	-4 až 0 °C	-2 až 1 °C	-2 až 2 °C
smer:	 SZ	 SZ	 Z	 Z	 Z
Viator rýchlosť:	25 až 45 km/h	30 až 45 km/h	25 až 45 km/h	25 až 45 km/h	25 až 45 km/h
rýchlosť v nárazoch:	90 km/h	90 km/h	90 km/h	-	-
nový za 24 hodín:	5 až 10 cm	5 až 10 cm	5 až 10 cm	poprašok až 5 cm	5 až 10 cm
Sneh celkom:	30 až 50 cm	35 až 75 cm	25 až 35 cm	30 až 50 cm	25 až 50 cm
Stupeň lavínového nebezpečenstva:	3 - zvýšené	3 - zvýšené	3 - zvýšené	3 - zvýšené	3 - zvýšené
Tendencia lavínového nebezpečenstva:	 zotrvalá	 zotrvalá	 zotrvalá	 zotrvalá	 zotrvalá

Dnes ráno v oblasti Tatier na hrebeňoch hôr slabo snežilo, v Malej a Veľkej Fatre padal dážď so snehom. Mierne sa oteplilo, teplota vzduchu sa pohybovala od -8 do -2°C. Fúkal čerstvý prevažne severozápadný vietor od 7 do 12 m/s, miestami v nárazoch silný do 25 m/s. Za posledných 24 hod. napadlo od poprašku do 10 cm nového snehu. Celková výška snehovej pokrývky sa pohybuje od 25 do 75 cm. Nový sneh bol včerajším silným severozápadným vetrom previaty do žľabov a múd s južnou a východnou expozíciou, kde vytvoril málo stabilné snehové vankúše, dosky a preveje. Vo vysokohorskom teréne trvá zvýšené lavínové nebezpečenstvo, t.j. 3. stupeň z 5-dielnej medzinárodnej stupnice. Už pri malom mechanickom narušení môžu vzniknúť stredne veľké snehové dosky, najmä na svahoch so sklonom nad 35 stupňov. Výnimočne môžu samovoľne vzniknúť stredne veľké lavíny, ktoré ojedinele môžu zasiahnuť údolné turistické trasy. Tendencia lavínového nebezpečenstva na najbližších 24 hodín: zotrvalý stav. Zostavil: Ing. Milan Lizuch, Stredisko lavínovej prevencie Horskej záchranej služby v Jasnej

Komentár:











24.11.2004

Pohorie:	Vysoké Tatry	Západné Tatry	Nízke Tatry	Veľká Fatra	Malá Fatra
Počasie:	silné sneženie	silné sneženie	silné sneženie	zvírený sneh	silné sneženie
Teplota:	-17 až -8 °C	-13 až -6 °C	-13 až -6 °C	-10 až -6 °C	-9 až -4 °C
smer:	 SZ	 SZ	 S	 SZ	 SZ
Viator rýchlosť:	35 až 55 km/h	30 až 45 km/h	55 až 72 km/h	25 až 55 km/h	35 až 55 km/h
rýchlosť v nárazoch:	90 km/h	55 km/h	90 km/h	72 km/h	72 km/h
nový za 24 hodín:	10 až 30 cm	25 až 30 cm	10 až 25 cm	10 až 25 cm	15 až 25 cm
Sneh celkom:	40 až 70 cm	50 až 85 cm	40 až 50 cm	35 až 60 cm	30 až 80 cm
Stupeň lavínového nebezpečenstva:	3 - zvýšené	4 - veľké	3 - zvýšené	3 - zvýšené	3 - zvýšené
Tendencia lavínového nebezpečenstva:	 stúpajúca	 zotrvalá	 stúpajúca	 stúpajúca	 stúpajúca

Dnes ráno na hrebeňoch hôr intenzívne snežilo. Ochladilo sa, teplota vzduchu sa pohybovala od -17 do -9°C. Fúkal búrlivý severozápadný vietor od 15 do 20 m/s, v nárazoch do 25 m/s. Za posledných 24 hod. napadlo od 10 do 30 cm nového snehu, za poslednú periódu sneženia až do 70cm. Celková výška snehovej pokrývky sa pohybuje od 50 do 85 cm. Nový sneh bol včerajším silným severozápadným vetrom previaty do žľabov a múd s južnou a východnou expozíciou, kde vytvoril málo stabilné snehové vankúše, dosky a preveje. Vo vysokohorskom teréne Západných Tatier sa vytvorilo veľké lavínové nebezpečenstvo, t.j. 4. stupeň z 5-dielnej medzinárodnej stupnice, v ostatných horských oblastiach trvá zvýšené lavínové nebezpečenstvo, t.j. 3. stupeň, ktoré však v najbližších hodinách bude mať stúpajúcu tendenciu. Je predpoklad vzniku lavín už pri malom mechanickom narušení, samovoľne sa očakávajú stredne veľké lavíny a v ojedinelých prípadoch aj veľké lavíny, ktoré ojedinele môžu zasiahnuť údolné turistické trasy v pásme lesa. **HZS nedoporučuje žiadne športové aktivity vo vysokohorskom teréne.** Tendencia lavínového nebezpečenstva na najbližších 24 hodín: stúpajúci stav. Zostavil: Ing. Ján Peťo, Stredisko lavínovej prevencie Horskej záchranej služby v Jasnej

Komentár:











25.11.2004

Pohorie:	Vysoké Tatry	Západné Tatry	Nízke Tatry	Veľká Fatra	Malá Fatra
Počasie:	jasno	polooblačno	jasno	polooblačno	jasno
Teplota:	-14 až -7 °C	-12 až -7 °C	-13 až -8 °C	-11 až -9 °C	-10 až -6 °C
smer:	 SZ	 SV	 S	 S	 S
Viator rýchlosť:	21 až 32 km/h	20 až 35 km/h	20 až 32 km/h	21 až 45 km/h	10 až 20 km/h
rýchlosť v nárazoch:	-	-	-	-	-
nový sneh za 24 hodín:	15 až 30 cm	10 až 35 cm	5 až 15 cm	poprašok až 10 cm	10 až 20 cm
celkom:	60 až 85 cm	70 až 120 cm	40 až 50 cm	35 až 70 cm	50 až 90 cm
Stupeň lavínového nebezpečenstva:	3 - zvýšené	4 - veľké	3 - zvýšené	3 - zvýšené	3 - zvýšené
Tendencia lavínového nebezpečenstva:	 stúpajúca	 zotrvalá	 stúpajúca	 stúpajúca	 stúpajúca

Dnes ráno bolo na hrebeňoch hôr jasno až polooblačno. Teplota vzduchu sa pohybovala od -14 do -10°C. Viator sa utíšil, fúkal čerstvý severný viator od 5 do 10 m/s. Za posledných 24 hod. napadlo od 10 do 35 cm nového snehu, za poslednú periódu sneženia na severných svahoch Tatier až do 100cm. Celková výška snehovej pokrývky sa pohybuje od 60 do 120 cm. Nový sneh bol silným severozápadným vetrom v uplynulých dňoch previaty do žľabov a múld s južnou a východnou expozíciou, kde vytvoril málo stabilné snehové vankúše, dosky a preveje. Vo vysokohorskom teréne Západných Tatier trvá veľké lavínové nebezpečenstvo, t.j. 4. stupeň z 5-dielnej medzinárodnej stupnice, v ostatných horských oblastiach zvýšené lavínové nebezpečenstvo, t.j. 3. stupeň, ktoré však v najbližších hodinách bude mať stúpajúcu tendenciu. Je predpoklad vzniku lavín už pri malom mechanickom narušení, samovoľne sa očakávajú stredne veľké lavíny a v ojedinelých prípadoch aj veľké lavíny, ktoré ojedinele môžu zasiahnuť údolné turistické trasy v pásme lesa. **HZS nedoporučuje žiadne športové aktivity vo vysokohorskom teréne.** Neodporúčame ani vstup do dolín Západných Tatier, nebezpečné sú aj závery dolín v N.Tatrách, M.a V.Fatre najmä v blízkosti hlavných hrebeňov. Tendencia lavínového nebezpečenstva na najbližších 24 hodín: stúpajúci stav. Zostavil: Ing. Ján Peťo, Stredisko lavínovej prevencie Horskej záchrannej služby v Jasnej

Komentár:

26.11.2004











Pohorie:	Vysoké Tatry	Západné Tatry	Nízke Tatry	Veľká Fatra	Malá Fatra
Počasie:	polooblačno	polooblačno	polooblačno	polooblačno	jasno
Teplota:	-5 až 0 °C	-4 až 0 °C	-2 až 0 °C	-2 až 0 °C	-7 až 0 °C
smer:	 SZ	 SV	 JZ	 SZ	 Z
Viator rýchlosť:	5 až 30 km/h	5 až 25 km/h	0 až 5 km/h	10 až 21 km/h	0 až 5 km/h
rýchlosť v nárazoch:	55 km/h	-	-	-	-
nový sneh za 24 hodín:	poprašok až 4 cm	-	-	-	-
celkom:	50 až 75 cm	60 až 120 cm	30 až 45 cm	35 až 70 cm	30 až 70 cm
Stupeň lavínového nebezpečenstva:	3 - zvýšené	4 - veľké	3 - zvýšené	3 - zvýšené	3 - zvýšené
Tendencia lavínového nebezpečenstva:	 stúpajúca	 zotrvalá	 zotrvalá	 zotrvalá	 zotrvalá

Dnes ráno bolo na hrebeňoch hôr jasno až polooblačno. Oteplilo sa, teplota vzduchu sa pohybovala od -7 do -2°C. Fúkal mierny viator západných smerov od 2 do 7 m/s, v nárazoch vo Vysokých Tatrách do 15 m/s. Za posledných 24 hod. napadlo od poprašku do 4 cm nového snehu, za poslednú periódu sneženia na severných svahoch Tatier až do 100cm. Celková výška snehovej pokrývky sa pohybuje od 45 do 120 cm. Nový sneh bol silným severozápadným vetrom v uplynulých dňoch previaty do žľabov a múld s južnou a východnou expozíciou, kde vytvoril málo stabilné snehové vankúše, dosky a preveje. Vo vysokohorskom teréne Západných Tatier trvá veľké lavínové nebezpečenstvo, t.j. 4. stupeň z 5-dielnej medzinárodnej stupnice, v ostatných horských oblastiach zvýšené lavínové nebezpečenstvo, t.j. 3. stupeň, ktoré však pri oteplení bude mať stúpajúcu tendenciu. Je predpoklad vzniku lavín už pri malom mechanickom zaťažení, samovoľne sa očakávajú stredne veľké lavíny a v ojedinelých prípadoch aj veľké lavíny, ktoré môžu zasiahnuť údolné turistické trasy v pásme lesa. **HZS nedoporučuje žiadne športové aktivity vo vysokohorskom teréne.** Neodporúčame ani vstup do dolín Západných Tatier, nebezpečné sú aj závery dolín v N.Tatrách, M.a V.Fatre najmä v blízkosti hlavných hrebeňov. Tendencia lavínového nebezpečenstva na najbližších 24 hodín: stúpajúci stav. Zostavil: Ing. Roman Švanda, Stredisko lavínovej prevencie Horskej záchrannej služby v Jasnej

Komentár:











27.11.2004

28.11.2004

Pohorie:	Vysoké Tatry	Západné Tatry	Nízke Tatry	Veľká Fatra	Malá Fatra
Počasie:	zamračené	zamračené	zamračené	zamračené	zamračené
Teplota:	-7 až -5 °C	-8 až -3 °C	-9 až -4 °C	-7 až -2 °C	-6 až -3 °C
smer:	 SZ	 SZ	 SV	 Z	 SZ
Viator rýchlosť:	15 až 30 km/h	10 až 25 km/h	10 až 30 km/h	20 až 30 km/h	10 až 25 km/h
rýchlosť v nárazoch:	55 km/h	35 km/h	55 km/h	45 km/h	35 km/h
nový za 24 hodín:	-	-	-	-	-
Sneh celkom:	45 až 70 cm	60 až 120 cm	30 až 50 cm	30 až 65 cm	25 až 65 cm
Stupeň lavínového nebezpečenstva:	3 - zvýšené	3 - zvýšené	2 - mierne	2 - mierne	2 - mierne
Tendencia lavínového nebezpečenstva:	 klesajúca	 klesajúca	 zotrvalá	 zotrvalá	 zotrvalá

Dnes ráno bolo na hrebeňoch hôr zamračené. Teplota vzduchu sa pohybovala od -9 do -2°C. Fúkal čerstvý v nárazoch silný severozápadný vietor od 5 do 10 m/s, v nárazoch miestami nad 15 m/s. Nový sneh neprípadol. Po včerajšom miernom oteplení a následnom ochladení snehová pokrývka čiastočne sadla. Celková výška snehovej pokrývky sa pohybuje od 45 do 120 cm. V žľaboch, a muldách najmä s južnou a východnou expozíciou, sú ešte miestami málo stabilné snehové vankúše, dosky a preveje. Vo vysokohorskom teréne Západných a Vysokých Tatier trvá zvýšené lavínové nebezpečenstvo, t.j. 3. stupeň z 5-dielnej medzinárodnej stupnice, v ostatných horských oblastiach je mierne lavínové nebezpečenstvo, t.j. 2. stupeň. Možný výskyt lavín pri mechanickom zaťažení a narušení snehovej pokrývky na extrémnych svahoch so sklonom nad 35st. Tendencia lavínového nebezpečenstva na najbližších 24 hodín: zotrvalý stav. Zostavil: Juraj Settey, Stredisko lavínovej prevencie Horskej záchranej služby v Jasnej

Komentár:











Pohorie:	Vysoké Tatry	Západné Tatry	Nízke Tatry	Veľká Fatra	Malá Fatra
Počasie:	zamračené	zamračené	hmla	zamračené	polooblačno
Teplota:	-11 až 7 °C	-8 až -4 °C	-8 až -2 °C	-4 až -1 °C	-5 až 0 °C
smer:	 Z	 Z	 S	 Z	
Viator rýchlosť:	15 až 30 km/h	5 až 21 km/h	10 až 30 km/h	20 až 30 km/h	0 až 0 km/h
rýchlosť v nárazoch:	45 km/h	-	50 km/h	45 km/h	-
nový za 24 hodín:	poprašok až 5 cm	1 až 4 cm	1 až 4 cm	poprašok až 3 cm	poprašok až 1 cm
Sneh celkom:	40 až 65 cm	55 až 120 cm	25 až 50 cm	25 až 55 cm	20 až 60 cm
Stupeň lavínového nebezpečenstva:	2 - mierne	2 - mierne	2 - mierne	2 - mierne	2 - mierne
Tendencia lavínového nebezpečenstva:	 zotrvalá	 zotrvalá	 zotrvalá	 zotrvalá	 zotrvalá

Dnes ráno bolo na hrebeňoch hôr prevažne zamračené. Teplota vzduchu sa pohybovala od -11 do -1°C. Fúkal dosť čerstvý západný vietor od 4 do 8 m/s, v nárazoch miestami silný do 15 m/s. Prípadlo od poprašku do 5cm nového snehu. Po miernom oteplení a následnom ochladení snehová pokrývka sadá. V horských oblastiach Slovenska vo vysokohorskom teréne trvá mierne lavínové nebezpečenstvo, t.j. 2. stupeň z 5-dielnej medzinárodnej stupnice. Možný výskyt lavín pri mechanickom zaťažení a narušení snehovej pokrývky na svahoch so sklonom nad 35st. Pri zokľadení lokálnych extrémnych strmých svahov priaznivé podmienky na túry. Tendencia lavínového nebezpečenstva na najbližších 24 hodín: zotrvalý stav. Zostavil: Juraj Settey, Stredisko lavínovej prevencie Horskej záchranej služby v Jasnej

Komentár:











29.11.2004

30.11.2004

Pohorie:	Vysoké Tatry	Západné Tatry	Nízke Tatry	Veľká Fatra	Malá Fatra
Počasie:	zamračené	zamračené	zamračené	zamračené	hmla
Teplota:	-7 až -2 °C	-5 až 0 °C	-5 až 0 °C	-4 až -1 °C	-3 až 0 °C
smer:	 SZ	 Z	 Z	 SZ	 SZ
Vietor	rýchlosť: 15 až 35 km/h	5 až 20 km/h	0 až 5 km/h	5 až 10 km/h	5 až 15 km/h
rýchlosť v nárazoch:	-	-	30 km/h	-	-
nový za 24 hodín:	0 až poprašok cm	-	-	-	-
Sneh	celkom: 40 až 65 cm	45 až 110 cm	20 až 45 cm	20 až 45 cm	20 až 60 cm
Stupeň lavínového nebezpečenstva:	2 - mierne	2 - mierne	2 - mierne	2 - mierne	2 - mierne
Tendencia lavínového nebezpečenstva:	 zotrvalá	 zotrvalá	 zotrvalá	 zotrvalá	 zotrvalá

Dnes ráno bolo na hrebeňoch hôr zamračené. Mierne sa oteplilo, teplota vzduchu sa pohybovala od -7 do -3°C. Fúkal dosť čerstvý severozápadný vietor od 4 do 10 m/s. Nový sneh nepripadol. Po miernom oteplení a následnom ochladení snehová pokrývka sadá. V horských oblastiach Slovenska vo vysokohorskom teréne trvá mierne lavínové nebezpečenstvo, t.j. 2. stupeň z 5-dielnej medzinárodnej stupnice. Možný výskyt lavín pri mechanickom zaťažení a narušení snehovej pokrývky na svahoch so sklonom nad 35st. Pri oteplení je možnosť aj samovoľného zosuvu snehových vrstiev. Pri zohľadnení lokálnych extrémnych, strmých svahov sú priaznivé podmienky na túry. Tendencia lavínového nebezpečenstva na najbližších 24 hodín: zotrvalý stav. Zostavil: Ing. Roman Švanda, Stredisko lavínovej prevencie Horskej záchranej služby v Jasnej

Komentár:











Pohorie:	Vysoké Tatry	Západné Tatry	Nízke Tatry	Veľká Fatra	Malá Fatra
Počasie:	jasno	jasno	jasno	jasno	jasno
Teplota:	-10 až -3 °C	-7 až -4 °C	-7 až -3 °C	-5 až -2 °C	-4 až -2 °C
smer:	 SZ	 JZ	 JZ	 JV	 SZ
Vietor	rýchlosť: 5 až 20 km/h	5 až 15 km/h	5 až 20 km/h	5 až 10 km/h	5 až 10 km/h
rýchlosť v nárazoch:	-	-	-	-	-
nový za 24 hodín:	1 až 4 cm	-	0 až 1 cm	-	-
Sneh	celkom: 40 až 65 cm	45 až 110 cm	20 až 45 cm	25 až 50 cm	20 až 60 cm
Stupeň lavínového nebezpečenstva:	2 - mierne	2 - mierne	2 - mierne	2 - mierne	2 - mierne
Tendencia lavínového nebezpečenstva:	 zotrvalá	 zotrvalá	 zotrvalá	 zotrvalá	 zotrvalá

Dnes ráno bolo na hrebeňoch hôr jasno. Teplota vzduchu sa pohybovala od -10 do -3°C. Fúkal slabý až mierny premenlivý vietor od 1 do 5 m/s. Pripadlo od 1 do 4 cm nového snehu. Celková výška snehovej pokrývky sa pohybuje od 40 do 110 cm. Po miernom oteplení a následnom ochladení snehová pokrývka sadá. V horských oblastiach Slovenska vo vysokohorskom teréne trvá mierne lavínové nebezpečenstvo, t.j. 2. stupeň z 5-dielnej medzinárodnej stupnice. Možný výskyt lavín pri mechanickom zaťažení a narušení snehovej pokrývky na svahoch so sklonom nad 35 stupňov. Pri oteplení v poľudňajších hodinách je možnosť samovoľného zosuvu stredne veľkých lavín, najmä na trávnatých a slnkom osvetlených svahoch. Pri zohľadnení lokálnych extrémnych, strmých svahov sú priaznivé podmienky na túry. Tendencia lavínového nebezpečenstva na najbližších 24 hodín: zotrvalý stav. Zostavil: Ing. Roman Švanda, Stredisko lavínovej prevencie Horskej záchranej služby v Jasnej

Komentár:

01.12.2004











02.12.2004

Pohorie:	Vysoké Tatry	Západné Tatry	Nízke Tatry	Veľká Fatra	Malá Fatra
Počasie:	zamračené	zamračené	hmla	hmla	hmla
Teplota:	-5 až 0 °C	-2 až 2 °C	-3 až 1 °C	-1 až 2 °C	0 až 5 °C
smer:	 JZ	 J	 JZ	 J	 J
Viator rýchlosť:	20 až 35 km/h	21 až 45 km/h	30 až 55 km/h	30 až 45 km/h	21 až 45 km/h
rýchlosť v nárazoch:	60 km/h	85 km/h	90 km/h	-	65 km/h
nový za 24 hodín:	0 až poprašok cm	-	-	-	-
Sneh celkom:	40 až 65 cm	40 až 100 cm	20 až 40 cm	20 až 45 cm	20 až 55 cm
Stupeň lavínového nebezpečenstva:	2 - mierne	2 - mierne	2 - mierne	2 - mierne	2 - mierne
Tendencia lavínového nebezpečenstva:	 zotrvalá	 zotrvalá	 zotrvalá	 zotrvalá	 zotrvalá

Dnes ráno bolo na hrebeňoch hôr zamračené s hmlou. Teplota vzduchu sa pohybovala od -5 do 0°C. Fúkal silný južný alebo juhozápadný vietor od 5 do 15 m/s, v nárazoch až do 25 m/s. Nový sneh neprichádzal. Celková výška snehovej pokrývky sa pohybuje od 20 do 100 cm. V horských oblastiach Slovenska vo vysokohorskom teréne trvá mierne lavínové nebezpečenstvo, t.j. 2. stupeň z 5-dielnej medzinárodnej stupnice. Možný je výskyt lavín pri mechanickom narušení a zaťažení snehovej pokrývky na svahoch so sklonom nad 35 stupňov. Pri zohľadnení lokálnych extrémnych, strmých svahov sú priaznivé podmienky na túry.

Tendencia lavínového nebezpečenstva na najbližších 24 hodín: zotrvalý stav.
Zostavil: Ing. Roman Švanda, Stredisko lavínovej prevencie Horskej záchranej služby v Jasnej

Komentár:

Pohorie:	Vysoké Tatry	Západné Tatry	Nízke Tatry	Veľká Fatra	Malá Fatra
Počasie:	polooblačno	zamračené	zamračené	hmla	hmla
Teplota:	-4 až 1 °C	-1 až 3 °C	-2 až 3 °C	0 až 2 °C	0 až 3 °C
smer:	 Z	 JZ	 JZ	 JV	 JZ
Viator rýchlosť:	20 až 30 km/h	10 až 25 km/h	20 až 30 km/h	10 až 25 km/h	10 až 20 km/h
rýchlosť v nárazoch:	55 km/h	45 km/h	61 km/h	-	-
nový za 24 hodín:	poprašok až 8 cm	-	0 až 5 cm	-	-
Sneh celkom:	35 až 65 cm	40 až 95 cm	20 až 45 cm	20 až 40 cm	20 až 45 cm
Stupeň lavínového nebezpečenstva:	2 - mierne	2 - mierne	2 - mierne	2 - mierne	2 - mierne
Tendencia lavínového nebezpečenstva:	 zotrvalá	 zotrvalá	 zotrvalá	 zotrvalá	 zotrvalá









Dnes ráno bolo na hrebeňoch Fatier zamračené, hmlisto vo Vysokých Tatrách polojasno. Oteplilo sa. Teplota vzduchu sa pohybovala od -4 do +3°C. Fúkal dosť čerstvý juhozápadný vietor od 4 do 8 m/s, v nárazoch miestami 15 m/s. Vo Vysokých a Nízkych Tatrách nad 1900m.n.m. pripadlo od popr. do 8 cm nového vlhkého snehu. Celková výška snehovej pokrývky je nerovnomerne rozložená, pohybuje sa od 20 do 95 cm. V nižších polohách je snehová pokrývka vplyvom dažďa a odmáku premočená. V horských oblastiach Slovenska vo vysokohorskom teréne trvá mierne lavínové nebezpečenstvo, t.j. 2. stupeň z 5-dielnej medzinárodnej stupnice. Možný je výskyt lavín pri mechanickom narušení a zaťažení snehovej pokrývky na svahoch so sklonom nad 35 stupňov. Na trávnatých svahoch možnosť samovoľného zosuvu základových lavín. Pri zohľadnení lokálnych extrémnych, strmých svahov sú priaznivé podmienky na túry.

Tendencia lavínového nebezpečenstva na najbližších 24 hodín: zotrvalý stav.
Zostavil: Juraj Setey, Stredisko lavínovej prevencie Horskej záchranej služby v Jasnej

Komentár:











03.12.2004

04.12.2004

Pohorie:	Vysoké Tatry	Západné Tatry	Nízke Tatry	Veľká Fatra	Malá Fatra
Počasie:	polooblačno	polooblačno	polooblačno	jasno	jasno
Teplota:	-5 až 0 °C	-2 až 1 °C	-3 až 0 °C	-1 až 1 °C	-1 až 1 °C
smer:	 Z	 Z			 JZ
Viator					
rýchlosť:	10 až 32 km/h	10 až 25 km/h	10 až 25 km/h	10 až 25 km/h	10 až 20 km/h
rýchlosť v nárazoch:	-	50 km/h	45 km/h	45 km/h	-
nový za 24 hodín:	-	-	-	-	-
Sneh					
celkom:	30 až 65 cm	40 až 90 cm	20 až 45 cm	20 až 40 cm	15 až 35 cm
Stupeň lavínového nebezpečenstva:	2 - mierne	2 - mierne	2 - mierne	2 - mierne	2 - mierne
Tendencia lavínového nebezpečenstva:	 zotrvalá	 zotrvalá	 zotrvalá	 zotrvalá	 zotrvalá

Dnes ráno bolo na hrebeňoch hôr takmer jasno, v nižších polohách miestami hmlisto. Prevláda inverzné počasie. Teplota vzduchu sa pohybovala od -5 do +1°C. Fúkal dosť čerstvý prevažne západný vietor od 3 do 9 m/s, v nárazoch miestami 12 m/s. Nový sneh nepripadol. Striedaním teplôt sa snehová pokrývka čiastočne stabilizuje. Celková výška snehovej pokrývky je veľmi nerovnomerne rozložená, na chrbtoch a rebrách je minimum snehu. V žľaboch a muldách sa pohybuje od 20 do 90 cm. V horských oblastiach Slovenska vo vysokohorskom teréne trvá mierne lavínové nebezpečenstvo, t.j. 2. stupeň z 5-dielnej medzinárodnej stupnice. Možný je výskyt lavín pri veľkom mechanickom narušení a zaťažení snehovej pokrývky na svahoch so sklonom nad 35 stupňov. Na trávnatých svahoch možnosť samovoľného zosuvu základových lavín. Pri zohľadnení lokálnych extrémnych, strmých svahov sú priaznivé podmienky na túry. Tendencia lavínového nebezpečenstva na najbližších 24 hodín: zotrvalý stav. Zostavil: Juraj Settey, Stredisko lavínovej prevencie Horskej záchranej služby v Jasnej

Komentár:











Pohorie:	Vysoké Tatry	Západné Tatry	Nízke Tatry	Veľká Fatra	Malá Fatra
Počasie:	hmla	zamračené	zamračené	zamračené	zamračené
Teplota:	-11 až -4 °C	-9 až -1 °C	-9 až -2 °C	-4 až 0 °C	-3 až 0 °C
smer:	 SZ	 S	 S	 SZ	 SZ
Viator					
rýchlosť:	20 až 45 km/h	5 až 21 km/h	21 až 45 km/h	20 až 35 km/h	10 až 20 km/h
rýchlosť v nárazoch:	-	-	-	-	-
nový za 24 hodín:	0 až 1 cm	-	-	-	-
Sneh					
celkom:	30 až 65 cm	35 až 85 cm	20 až 45 cm	15 až 40 cm	15 až 35 cm
Stupeň lavínového nebezpečenstva:	2 - mierne	2 - mierne	2 - mierne	2 - mierne	1 - malé
Tendencia lavínového nebezpečenstva:	 klesajúca	 klesajúca	 klesajúca	 zotrvalá	 zotrvalá

Dnes ráno bolo na hrebeňoch hôr jasno až polooblačno miestami hmlisto. Teplota vzduchu sa pohybovala od -11 do -5°C. Fúkal čerstvý až silný prevažne severozápadný vietor od 5 do 12 m/s. Nový sneh nepripadol. Striedaním teplôt sa snehová pokrývka čiastočne stabilizuje. Celková výška snehovej pokrývky je veľmi nerovnomerne rozložená, na chrbtoch a rebrách je minimum snehu. V žľaboch a muldách sa pohybuje od 20 do 85 cm. V horských oblastiach Slovenska vo vysokohorskom teréne trvá mierne lavínové nebezpečenstvo, t.j. 2. stupeň z 5-dielnej medzinárodnej stupnice. Možný je výskyt lavín pri veľkom mechanickom narušení a zaťažení snehovej pokrývky na svahoch so sklonom nad 35 stupňov. Na trávnatých svahoch možnosť samovoľného zosuvu základových lavín. Pri zohľadnení lokálnych extrémnych, strmých svahov sú priaznivé podmienky na túry. Tendencia lavínového nebezpečenstva na najbližších 24 hodín: je klesajúca. Zostavil: Ing. Roman Švanda, Stredisko lavínovej prevencie Horskej záchranej služby v Jasnej

Komentár:











05.12.2004

06.12.2004

Pohorie:	Vysoké Tatry	Západné Tatry	Nízke Tatry	Veľká Fatra	Malá Fatra
Počasie:	jasno	jasno	jasno	jasno	jasno
Teplota:	-10 až -3 °C	-7 až -2 °C	-5 až 0 °C	-3 až 0 °C	-8 až -5 °C
smer:	 SZ	 S	 S	 SZ	 X
Viator rýchlosť:	5 až 32 km/h	0 až 5 km/h	0 až 5 km/h	0 až 10 km/h	-
rýchlosť v nárazoch:	-	-	-	-	-
nový za 24 hodín:	-	-	-	-	-
Sneh celkom:	30 až 65 cm	35 až 80 cm	15 až 45 cm	15 až 35 cm	10 až 35 cm
Stupeň lavínového nebezpečenstva:	1 - malé	1 - malé	1 - malé	1 - malé	1 - malé
Tendencia lavínového nebezpečenstva:	 zotrvalá	 zotrvalá	 zotrvalá	 zotrvalá	 zotrvalá

Dnes ráno bolo na hrebeňoch hôr jasno. Prevláda inverzné počasie. Teplota vzduchu sa pohybovala od -10 do -3°C. Fúkal prevažne slabý severný až severozápadný viator od 2 do 9 m/s. Nový sneh nepripadol. Celková výška snehovej pokrývky je veľmi nerovnomerne rozložená, na chrbtoch a rebrách je minimum snehu. V žľaboch a muldách sa pohybuje od 15 do 80 cm. V horských oblastiach Slovenska vo vysokohorskom teréne sa vytvorilo malé lavínové nebezpečenstvo, t.j. 1. stupeň z 5-dielnej medzinárodnej stupnice. Snehová pokrývka je všeobecne dobre spevnená a stabilná. Nepredpokladá sa výskyt lavín s výnimkou malých snehových zosuvov na trávnatých a slnkom osvietených svahoch. Všeobecne bezpečné podmienky na túry.
Tendencia lavínového nebezpečenstva na najbližších 24 hodín: zotrvalá.
Zostavil: Ing. Roman Švanda, Stredisko lavínovej prevencie Horskej záchranej služby v Jasnej











Komentár:

Pohorie:	Vysoké Tatry	Západné Tatry	Nízke Tatry	Veľká Fatra	Malá Fatra
Počasie:	zamračené	zamračené	zamračené	hmla	zamračené
Teplota:	-10 až -5 °C	-7 až -1 °C	-7 až -1 °C	-5 až -1 °C	-5 až -2 °C
smer:	 S	 S	 S	 SZ	 SZ
Viator rýchlosť:	20 až 55 km/h	10 až 30 km/h	10 až 25 km/h	10 až 30 km/h	5 až 20 km/h
rýchlosť v nárazoch:	-	55 km/h	55 km/h	-	-
nový za 24 hodín:	0 až 2 cm	-	-	-	-
Sneh celkom:	30 až 65 cm	35 až 80 cm	15 až 45 cm	15 až 35 cm	10 až 35 cm
Stupeň lavínového nebezpečenstva:	1 - malé	1 - malé	1 - malé	1 - malé	1 - malé
Tendencia lavínového nebezpečenstva:	 zotrvalá	 zotrvalá	 zotrvalá	 zotrvalá	 zotrvalá

Dnes ráno bolo na hrebeňoch hôr väčšinou zamračené, vo vysokých polohách Tatiér slabo snežilo. Teplota vzduchu sa pohybovala od -10 do -1°C. Fúkal prevažne slabý severný viator od 2 do 9 m/s, vo Vysokých Tatrách mierny od 5 do 15 m/s. Snehovej pokrývky je veľmi nerovnomerne rozložená, na chrbtoch a rebrách je minimum snehu. V žľaboch a muldách sa výška snehu pohybuje od 15 do 80 cm. V horských oblastiach Slovenska vo vysokohorskom teréne trvá malé lavínové nebezpečenstvo, t.j. 1. stupeň - najnižší z 5-dielnej medzinárodnej stupnice. Snehová pokrývka je všeobecne dobre spevnená a stabilná. Nepredpokladá sa výskyt lavín s výnimkou malých snehových zosuvov na trávnatých a slnkom osvietených svahoch. Všeobecne sú dobré podmienky na túry.
Tendencia lavínového nebezpečenstva na najbližších 24 hodín: zotrvalá.
Zostavil: Ing. Milan Lizuch, Stredisko lavínovej prevencie Horskej záchranej služby v Jasnej











Komentár:

07.12.2004

Pohorie:	Vysoké Tatry	Západné Tatry	Nízke Tatry	Veľká Fatra	Malá Fatra
Počasie:	jasno	jasno	jasno	jasno	jasno
Teplota:	-9 až -2 °C	-5 až -2 °C	-5 až -2 °C	-3 až 0 °C	-5 až -1 °C
smer:	 SZ	 S	 S	 SZ	 S
Vietor	rýchlosť: 5 až 25 km/h	10 až 21 km/h	20 až 32 km/h	10 až 25 km/h	10 až 21 km/h
rýchlosť v nárazoch:	-	-	50 km/h	-	-
Sneh	nový za 24 hodín: poprašok až 5 cm	poprašok až 2 cm	poprašok až 1 cm	-	-
celkom:	30 až 65 cm	35 až 80 cm	15 až 45 cm	15 až 35 cm	10 až 35 cm
Stupeň lavínového nebezpečenstva:	1 - malé	1 - malé	1 - malé	1 - malé	1 - malé
Tendencia lavínového nebezpečenstva:	 zotrvalá	 zotrvalá	 zotrvalá	 zotrvalá	 zotrvalá

Dnes ráno bolo na hrebeňoch jasno. Teplota vzduchu sa pohybovala od -9 do 0°C. Fúkal prevažne mierny severný alebo severozápadný vietor od 2 do 5 m/s, v Nízkych Tatrách dosť čerstvý vietor od 5 do 9 m/s. Snehová pokrývka je veľmi nerovnomerne rozložená, na chrbtoch a rebrách je minimum snehu. V Źľaboch a muldách sa výška snehu pohybuje od 15 do 80 cm. V horských oblastiach Slovenska vo vysokohorskom teréne trvá malé lavínové nebezpečenstvo, t.j. 1. stupeň - najnižší z 5-dielnej medzinárodnej stupnice. Snehová pokrývka je všeobecne dobre spevnená a stabilná. Nepredpokladá sa výskyt lavín s výnimkou malých snehových zosuvov na trávnatých a slnkom osvietených svahoch. Všeobecne sú dobré podmienky na túry. Tendencia lavínového nebezpečenstva na najbližších 24 hodín: zotrvalá. Zostavil: Ing. Milan Lizuch, Stredisko lavínovej prevencie Horskej záchrannej služby v Jasnej











08.12.2004

Pohorie:	Vysoké Tatry	Západné Tatry	Nízke Tatry	Veľká Fatra	Malá Fatra
Počasie:	zamračené	zamračené	zamračené	polooblačno	zamračené
Teplota:	-4 až 2 °C	-5 až -1 °C	-2 až 1 °C	-4 až 1 °C	-3 až 0 °C
smer:	 SZ	 SZ	 S	 SZ	 SZ
Vietor	rýchlosť: 20 až 35 km/h	5 až 21 km/h	25 až 45 km/h	10 až 25 km/h	5 až 20 km/h
rýchlosť v nárazoch:	50 km/h	-	61 km/h	-	-
Sneh	nový za 24 hodín: -	-	-	-	-
celkom:	30 až 60 cm	30 až 80 cm	15 až 45 cm	15 až 35 cm	10 až 35 cm
Stupeň lavínového nebezpečenstva:	1 - malé	1 - malé	1 - malé	1 - malé	1 - malé
Tendencia lavínového nebezpečenstva:	 zotrvalá	 zotrvalá	 zotrvalá	 zotrvalá	 zotrvalá











Dnes ráno bolo na hrebeňoch polooblačno až zamračené. Mierne sa oteplilo. Teplota vzduchu sa pohybovala od -5 do +2°C. Fúkal čerstvý severozápadný vietor od 3 do 10 m/s, v Nízkych a Vysokých Tatrách v nárazoch do 17 m/s. Snehová pokrývka je veľmi nerovnomerne rozložená, na chrbtoch a rebrách je minimum snehu. V Źľaboch a muldách sa výška snehu pohybuje od 15 do 80 cm. V horských oblastiach Slovenska vo vysokohorskom teréne trvá malé lavínové nebezpečenstvo, t.j. 1. stupeň - najnižší z 5-dielnej medzinárodnej stupnice. Snehová pokrývka je všeobecne dobre spevnená a stabilná. Nepredpokladá sa výskyt lavín s výnimkou malých snehových zosuvov na trávnatých a slnkom osvietených svahoch. Všeobecne sú dobré podmienky na túry. Tendencia lavínového nebezpečenstva na najbližších 24 hodín: zotrvalá. Zostavil: Ing. Roman Švanda, Stredisko lavínovej prevencie Horskej záchrannej služby v Jasnej

09.12.2004

10.12.2004

Pohorie:	Vysoké Tatry	Západné Tatry	Nízke Tatry	Veľká Fatra	Malá Fatra
Počasie:	jasno	jasno	jasno	jasno	jasno
Teplota:	-8 až -1 °C	-4 až -2 °C	-5 až -1 °C	-7 až -1 °C	-6 až -1 °C
smer:	 S	 S	 S	 S	 S
Viator rýchlosť:	15 až 35 km/h	15 až 30 km/h	20 až 35 km/h	5 až 20 km/h	5 až 20 km/h
rýchlosť v nárazoch:	-	-	55 km/h	-	-
nový za 24 hodín:	-	-	-	-	-
Sneh celkom:	30 až 60 cm	30 až 80 cm	15 až 45 cm	15 až 35 cm	10 až 35 cm
Stupeň lavínového nebezpečenstva:	1 - malé	1 - malé	1 - malé	1 - malé	1 - malé
Tendencia lavínového nebezpečenstva:	 zotrvalá	 zotrvalá	 zotrvalá	 zotrvalá	 zotrvalá











Dnes ráno bolo na hrebeňoch hôr typické inverzné počasie - na hrebeňoch bolo jasno, v údoliach prevažne zamračené. Teplota vzduchu sa pohybovala od -8 do -1°C. Fúkal čerstvý severný vietor od 4 do 10 m/s, v Nízkych Tatrách v nárazoch do 15 m/s. Snehová pokrývka je veľmi nerovnomerne rozložená, na chrbtoch a rebrách je minimum snehu. V žľaboch a muldách sa výška snehu pohybuje od 15 do 80 cm. V horských oblastiach Slovenska vo vysokohorskom teréne trvá malé lavínové nebezpečenstvo, t.j. 1. stupeň z 5-dielnej medzinárodnej stupnice. Snehová pokrývka je všeobecne dobre spevnená a stabilná. Nepredpokladá sa výskyt lavín s výnimkou malých snehových zosuvov na trávnatých a slnkom osvietených svahoch. Všeobecne sú dobré podmienky na túry. Tendencia lavínového nebezpečenstva na najbližších 24 hodín: zotrvalá. Zostavil: Ing. Milan Lizuch, Stredisko lavínovej prevencie Horskej záchrannej služby v Jasnej

Pohorie:	Vysoké Tatry	Západné Tatry	Nízke Tatry	Veľká Fatra	Malá Fatra
Počasie:	polooblačno	jasno	jasno	jasno	jasno
Teplota:	-8 až 1 °C	-7 až -1 °C	-6 až 0 °C	-3 až 3 °C	-6 až 2 °C
smer:	 SZ	 SV	 SV	 S	 SZ
Viator rýchlosť:	5 až 21 km/h	5 až 21 km/h	5 až 25 km/h	0 až 20 km/h	0 až 5 km/h
rýchlosť v nárazoch:	-	-	-	-	-
nový za 24 hodín:	-	-	-	-	-
Sneh celkom:	30 až 60 cm	30 až 80 cm	15 až 45 cm	15 až 35 cm	10 až 35 cm
Stupeň lavínového nebezpečenstva:	1 - malé	1 - malé	1 - malé	1 - malé	1 - malé
Tendencia lavínového nebezpečenstva:	 zotrvalá	 zotrvalá	 zotrvalá	 zotrvalá	 zotrvalá











Dnes ráno bolo na hrebeňoch hôr typické inverzné počasie - na hrebeňoch bolo jasno, v údoliach prevažne zamračené. Teplota vzduchu sa pohybovala od -8 do +3°C. Fúkal dosť čerstvý severný vietor od 1 do 7 m/s. Snehová pokrývka je veľmi nerovnomerne rozložená, na chrbtoch a rebrách je minimum snehu. V žľaboch a muldách sa výška snehu pohybuje od 15 do 80 cm. V horských oblastiach Slovenska vo vysokohorskom teréne trvá malé lavínové nebezpečenstvo, t.j. 1. stupeň z 5-dielnej medzinárodnej stupnice. Snehová pokrývka je všeobecne dobre spevnená a stabilná. Nepredpokladá sa výskyt lavín s výnimkou malých snehových zosuvov na trávnatých a slnkom osvietených svahoch. Všeobecne sú dobré podmienky na túry. Tendencia lavínového nebezpečenstva na najbližších 24 hodín: zotrvalá. Zostavil: Ing. Roman Švanda, Stredisko lavínovej prevencie Horskej záchrannej služby v Jasnej

11.12.2004

12.12.2004











Pohorie:	Vysoké Tatry	Západné Tatry	Nízke Tatry	Veľká Fatra	Malá Fatra
Počasie:	jasno	jasno	jasno	jasno	polooblačno
Teplota:	-4 až 3 °C	0 až 2 °C	0 až 2 °C	1 až 4 °C	0 až 3 °C
smer:	 S	 S	 S	 S	 SZ
Vietor	rýchlosť: 5 až 21 km/h	0 až 5 km/h	0 až 5 km/h	0 až 5 km/h	0 až 20 km/h
rýchlosť v nárazoch:	-	-	-	-	-
nový za 24 hodín:	-	-	-	-	-
Sneh	celkom: 30 až 60 cm	30 až 80 cm	15 až 45 cm	15 až 35 cm	15 až 35 cm
Stupeň lavínového nebezpečenstva:	1 - malé	1 - malé	1 - malé	1 - malé	1 - malé
Tendencia lavínového nebezpečenstva:	 zotrvalá	 zotrvalá	 zotrvalá	 zotrvalá	 zotrvalá

Na hrebeňoch hôr trvá typické inverzné počasie - na hrebeňoch bolo jasno, v údoliach prevažne zamračené a hmlisto. Teplota vzduchu sa pohybovala od -4 do +3°C. Bolo bezvetrie alebo fúkal mierny severný vietor od 2 do 6 m/s. Snehová pokrývka je veľmi nerovnomerne rozložená, na chrbtoch a rebrách je minimum snehu. V žľaboch a muldách sa výška snehu pohybuje od 15 do 80 cm. V horských oblastiach Slovenska vo vysokohorskom teréne trvá malé lavínové nebezpečenstvo, t.j. 1. stupeň z 5-dielnej medzinárodnej stupnice. Snehová pokrývka je všeobecne dobre spevnená a stabilná. Nepredpokladá sa výskyt lavín s výnimkou malých snehových zosuvov na trávnatých a slnkom osvietených svahoch. Všeobecne sú dobré podmienky na túry. Tendencia lavínového nebezpečenstva na najbližších 24 hodín: zotrvalá. Zostavil: Ing. Ján Peťo, Stredisko lavínovej prevencie Horskej záchranej služby v Jasnej

Pohorie:	Vysoké Tatry	Západné Tatry	Nízke Tatry	Veľká Fatra	Malá Fatra
Počasie:	jasno	jasno	jasno	jasno	jasno
Teplota:	-2 až 2 °C	-1 až 1 °C	-1 až 2 °C	-2 až 4 °C	-2 až 2 °C
smer:	 SZ	 SZ	 S	 Z	 SZ
Vietor	rýchlosť: 20 až 35 km/h	5 až 15 km/h	5 až 25 km/h	20 až 35 km/h	20 až 30 km/h
rýchlosť v nárazoch:	-	-	-	-	-
nový za 24 hodín:	-	-	-	-	-
Sneh	celkom: 25 až 55 cm	25 až 75 cm	15 až 40 cm	10 až 35 cm	10 až 30 cm
Stupeň lavínového nebezpečenstva:	1 - malé	1 - malé	1 - malé	1 - malé	1 - malé
Tendencia lavínového nebezpečenstva:	 zotrvalá	 zotrvalá	 zotrvalá	 zotrvalá	 zotrvalá











Na hrebeňoch hôr trvá typické inverzné počasie - na hrebeňoch bolo jasno, v údoliach prevažne zamračené a hmlisto. Teplota vzduchu sa pohybovala od -2 do +2°C. Fúkal čerstvý severozápadný vietor rýchlosťou od 5 do 10 m/s. Nový sneh nenapadol. Snehová pokrývka je veľmi nerovnomerne rozložená, na chrbtoch a rebrách je minimum snehu. V žľaboch a muldách sa výška snehu pohybuje od 10 do 75 cm. V horských oblastiach Slovenska vo vysokohorskom teréne trvá malé lavínové nebezpečenstvo, t.j. 1. stupeň - najnižší z 5-dielnej medzinárodnej stupnice. Snehová pokrývka je všeobecne dobre spevnená a stabilná. Nepredpokladá sa výskyt lavín s výnimkou malých snehových zosuvov na trávnatých a slnkom osvietených svahoch. Všeobecne sú dobré podmienky na túry. Tendencia lavínového nebezpečenstva na najbližších 24 hodín: zotrvalá. Zostavil: Ing. Ján Peťo, Stredisko lavínovej prevencie Horskej záchranej služby v Jasnej

13.12.2004

Pohorie:	Vysoké Tatry	Západné Tatry	Nízke Tatry	Veľká Fatra	Malá Fatra
Počasie:	jasno	jasno	jasno	jasno	jasno
Teplota:	-7 až 2 °C	-10 až -2 °C	-7 až 1 °C	-5 až 2 °C	-2 až 2 °C
smer:	 SZ	 SZ	 Z	 SZ	 Z
Viator rýchlosť:	5 až 20 km/h	5 až 10 km/h	5 až 10 km/h	5 až 15 km/h	5 až 15 km/h
rýchlosť v nárazoch:	-	-	-	-	-
nový za 24 hodín:	-	-	-	-	-
Sneh celkom:	25 až 55 cm	25 až 75 cm	15 až 40 cm	10 až 35 cm	10 až 30 cm
Stupeň lavínového nebezpečenstva:	1 - malé	1 - malé	1 - malé	1 - malé	1 - malé
Tendencia lavínového nebezpečenstva:	 zotrvalá	 zotrvalá	 zotrvalá	 zotrvalá	 zotrvalá

Na hrebeňoch hôr stále trvá typické inverzné počasie - na hrebeňoch bolo jasno, v údoliach prevažne zamračené a hmlisto. Teplota vzduchu sa pohybovala od -7 do +2°C. Fúkal mierny severozápadný alebo západný vietor rýchlosťou od 1 do 5 m/s. Nový sneh nešiel. Snehová pokrývka je veľmi nerovnomerne rozložená, na chrbtoch a rebrách je minimum snehu. V žľaboch a muldách sa výška snehu pohybuje od 10 do 75 cm. V horských oblastiach Slovenska vo vysokohorskom teréne trvá malé lavínové nebezpečenstvo, t.j. 1. - najnižší stupeň z 5-dielnej medzinárodnej stupnice. Snehová pokrývka je všeobecne dobre spevnená a stabilná. Nepredpokladá sa výskyt lavín s výnimkou malých snehových zosuvov na trávnatých a slnkom osvietených svahoch. Všeobecne sú dobré podmienky na túry. Tendencia lavínového nebezpečenstva na najbližších 24 hodín: zotrvalá. Zostavil: Ing. Milan Lizuch, Stredisko lavínovej prevencie Horskej záchranej služby v Jasnej











14.12.2004

Pohorie:	Vysoké Tatry	Západné Tatry	Nízke Tatry	Veľká Fatra	Malá Fatra
Počasie:	jasno	jasno	jasno	jasno	jasno
Teplota:	-5 až -2 °C	-6 až -3 °C	-3 až -1 °C	-3 až -1 °C	-3 až 0 °C
smer:	 SZ	 V	 S	 S	 Z
Viator rýchlosť:	10 až 21 km/h	5 až 10 km/h	5 až 10 km/h	5 až 10 km/h	5 až 10 km/h
rýchlosť v nárazoch:	-	-	-	-	-
nový za 24 hodín:	-	-	-	-	-
Sneh celkom:	25 až 55 cm	25 až 75 cm	15 až 40 cm	10 až 35 cm	10 až 30 cm
Stupeň lavínového nebezpečenstva:	1 - malé	1 - malé	1 - malé	1 - malé	1 - malé
Tendencia lavínového nebezpečenstva:	 zotrvalá	 zotrvalá	 zotrvalá	 zotrvalá	 zotrvalá

Na hrebeňoch hôr trvá inverzné počasie - je jasno, v údoliach prevažne zamračené a hmlisto. Teplota vzduchu sa pohybovala od -6 do 0°C. Fúkal mierny severozápadný vietor rýchlosťou od 1 do 6 m/s. Nový sneh nešiel. Snehová pokrývka je veľmi nerovnomerne rozložená, na chrbtoch a rebrách je minimum zľadovateľného snehu. V žľaboch a muldách sa výška snehu pohybuje od 10 do 75 cm. V horských oblastiach Slovenska vo vysokohorskom teréne trvá malé lavínové nebezpečenstvo, t.j. 1. - najnižší stupeň z 5-dielnej medzinárodnej stupnice. Snehová pokrývka je všeobecne dobre spevnená a stabilná. Nepredpokladá sa výskyt lavín s výnimkou malých snehových zosuvov na trávnatých a slnkom osvietených svahoch. Všeobecne sú dobré podmienky na túry. Tendencia lavínového nebezpečenstva na najbližších 24 hodín: zotrvalá. Zostavil: Juraj Settey, Stredisko lavínovej prevencie Horskej záchranej služby v Jasnej











15.12.2004

16.12.2004

Pohorie:	Vysoké Tatry	Západné Tatry	Nízke Tatry	Veľká Fatra	Malá Fatra
Počasie:	jasno	jasno	jasno	polooblačno	jasno
Teplota:	-7 až 1 °C	-5 až -1 °C	-4 až -1 °C	-8 až -1 °C	-6 až -2 °C
smer:	 Z	 Z	 Z	 Z	 Z
Vietor	rýchlosť: 5 až 21 km/h	5 až 20 km/h	5 až 15 km/h	5 až 10 km/h	5 až 10 km/h
rýchlosť v nárazoch:	-	-	-	-	-
nový za 24 hodín:	-	-	-	-	-
Sneh	celkom: 25 až 55 cm	25 až 75 cm	15 až 40 cm	10 až 35 cm	10 až 30 cm
Stupeň lavínového nebezpečenstva:	1 - malé	1 - malé	1 - malé	1 - malé	1 - malé
Tendencia lavínového nebezpečenstva:	 zotrvalá	 zotrvalá	 zotrvalá	 zotrvalá	 zotrvalá

Na hrebeňoch hôr trvá inverzné počasie - je jasno, v nižších polohách a údoliach prevažne zamračené alebo hmlisto. Teplota vzduchu sa pohybovala od -8 do +1°C. Fúkal mierny západný vietor rýchlosťou od 1 do 6 m/s. Nový sneh nenadol. Snehová pokrývka je veľmi nerovnomerne rozložená, na chrbtoch a rebrách je minimum prevažne zľadovateľného snehu. V žľaboch a muldách sa výška snehu pohybuje od 10 do 75 cm. V horských oblastiach Slovenska vo vysokohorskom teréne trvá malé lavínové nebezpečenstvo, t.j. 1. - najnižší stupeň z 5-dielnej medzinárodnej stupnice. Snehová pokrývka je všeobecne dobre spevnená a stabilná, povrch je zľadovateľný, kôrovitý. Nepredpokladá sa výskyt lavín s výnimkou malých snehových zosuvov na trávnatých a slnkom osvietených svahoch. Všeobecne sú dobré podmienky na túry. Tendencia lavínového nebezpečenstva na najbližších 24 hodín: zotrvalá.
Zostavil: Juraj Settey, Stredisko lavínovej prevencie Horskej záchranej služby v Jasnej

Komentár:











Pohorie:	Vysoké Tatry	Západné Tatry	Nízke Tatry	Veľká Fatra	Malá Fatra
Počasie:	jasno	jasno	jasno	jasno	jasno
Teplota:	-5 až -1 °C	-5 až 0 °C	-2 až -1 °C	-2 až 0 °C	-3 až 0 °C
smer:	 SZ	 JZ	 Z	 Z	 SZ
Vietor	rýchlosť: 5 až 20 km/h	5 až 15 km/h	0 až 5 km/h	5 až 20 km/h	5 až 10 km/h
rýchlosť v nárazoch:	-	-	-	-	-
nový za 24 hodín:	-	-	-	-	-
Sneh	celkom: 20 až 50 cm	20 až 70 cm	15 až 35 cm	10 až 30 cm	10 až 30 cm
Stupeň lavínového nebezpečenstva:	1 - malé	1 - malé	1 - malé	1 - malé	1 - malé
Tendencia lavínového nebezpečenstva:	 zotrvalá	 zotrvalá	 zotrvalá	 zotrvalá	 zotrvalá

Na hrebeňoch hôr trvá inverzné počasie - je jasno a teplejšie, v nižších polohách a údoliach prevažne zamračené, hmlisto a chladnejšie. Teplota vzduchu sa pohybovala od -5 do 0°C. Fúkal mierny západný vietor rýchlosťou do 5 m/s. Nový sneh nenadol. Snehová pokrývka je veľmi nerovnomerne rozložená, na chrbtoch a rebrách je minimum prevažne zľadovateľného snehu. V žľaboch a muldách sa výška snehu pohybuje od 10 do 70 cm. V horských oblastiach Slovenska vo vysokohorskom teréne trvá malé lavínové nebezpečenstvo, t.j. 1. - najnižší stupeň z 5-dielnej medzinárodnej stupnice. Snehová pokrývka je všeobecne dobre spevnená a stabilná, povrch je zľadovateľný, kôrovitý. Nepredpokladá sa výskyt lavín s výnimkou malých snehových zosuvov na trávnatých a slnkom osvietených svahoch. Všeobecne sú dobré podmienky na túry. Tendencia lavínového nebezpečenstva na najbližších 24 hodín: zotrvalá.
Zostavil: Ing. Ján Peťo, Stredisko lavínovej prevencie Horskej záchranej služby v Jasnej

Komentár:











17.12.2004

18.12.2004

Pohorie:	Vysoké Tatry	Západné Tatry	Nízke Tatry	Veľká Fatra	Malá Fatra
Počasie:	zamračené	zamračené	zamračené	hmla	hmla
Teplota:	-6 až -1 °C	-5 až -1 °C	-6 až 0 °C	-6 až -3 °C	-9 až -4 °C
smer:	 SZ	 JZ	 J	 J	 SZ
Viator rýchlosť:	5 až 21 km/h	15 až 30 km/h	15 až 30 km/h	5 až 15 km/h	10 až 25 km/h
rýchlosť v nárazoch:	45 km/h	-	55 km/h	-	-
nový za 24 hodín:	-	-	-	-	-
Sneh celkom:	20 až 50 cm	20 až 70 cm	15 až 35 cm	10 až 30 cm	10 až 30 cm
Stupeň lavínového nebezpečenstva:	1 - malé	1 - malé	1 - malé	1 - malé	1 - malé
Tendencia lavínového nebezpečenstva:	 stúpajúca	 stúpajúca	 stúpajúca	 stúpajúca	 stúpajúca

Na hrebeňoch hôr bolo zamračené, miestami hmla. Teplota vzduchu sa pohybovala od -9 do 0°C. Fúkal dosť čerstvý južný vietor, vo Vysokých Tatrách a Malej Fatre severozápadný vietor. Nový sneh nenapadol. Snehová pokrývka je veľmi nerovnomerne rozložená, na chrbtoch a rebrách je minimum prevažne zľadovateľného snehu. V žľaboch a muldách sa výška snehu pohybuje od 10 do 70 cm. V horských oblastiach Slovenska vo vysokohorskom teréne trvá malé lavínové nebezpečenstvo, t.j. 1. - najnižší stupeň z 5-dielnej medzinárodnej stupnice. Snehová pokrývka je všeobecne dobre spevnená a stabilná, povrch je zľadovateľný, kôrovitý. Nepredpokladá sa výskyt lavín s výnimkou malých snehových zosuvov na trávnatých a slnkom osvietených svahoch. Všeobecne sú dobré podmienky na túry. Tendencia lavínového nebezpečenstva na najbližších 24 hodín: pri predpokladaných zrážkach stúpajúca. Zostavil: Ing. Milan Lizuch, Stredisko lavínovej prevencie Horskej záchranej služby v Jasnej

Komentár:











Pohorie:	Vysoké Tatry	Západné Tatry	Nízke Tatry	Veľká Fatra	Malá Fatra
Počasie:	slabé sneženie	zamračené	slabé sneženie	slabé sneženie	zamračené
Teplota:	-8 až -2 °C	-5 až 0 °C	-6 až -1 °C	-3 až 0 °C	-5 až -1 °C
smer:	 SZ	 SZ	 Z	 Z	 JZ
Viator rýchlosť:	15 až 30 km/h	15 až 35 km/h	20 až 35 km/h	5 až 20 km/h	5 až 20 km/h
rýchlosť v nárazoch:	-	-	-	-	-
nový za 24 hodín:	poprašok až 5 cm	poprašok až 2 cm	5 až 10 cm	1 až 3 cm	poprašok až 1 cm
Sneh celkom:	25 až 50 cm	20 až 70 cm	20 až 40 cm	10 až 30 cm	10 až 30 cm
Stupeň lavínového nebezpečenstva:	1 - malé	1 - malé	1 - malé	1 - malé	1 - malé
Tendencia lavínového nebezpečenstva:	 stúpajúca	 stúpajúca	 stúpajúca	 stúpajúca	 stúpajúca

Na hrebeňoch hôr ráno slabo snežilo, miestami bola hmla. Teplota vzduchu sa pohybovala od -8 do 0°C. Fúkal mierny až dosť čerstvý vietor, väčšinou západných smerov. Prápadlo od poprašku do 10 cm nového suchého snehu na snehový pokrývku, ktorá bola veľmi nerovnomerne rozložená. V žľaboch a muldách sa výška snehu pohybuje od 10 do 70 cm. V horských oblastiach Slovenska vo vysokohorskom teréne trvá malé lavínové nebezpečenstvo, t.j. 1. - najnižší stupeň z 5-dielnej medzinárodnej stupnice. Nepredpokladá sa výskyt lavín s výnimkou malých snehových zosuvov na trávnatých svahoch. Všeobecne sú dobré podmienky na túry. Tendencia lavínového nebezpečenstva na najbližších 24 hodín: pri predpokladaných zrážkach stúpajúca. Zostavil: Ing. Milan Lizuch, Stredisko lavínovej prevencie Horskej záchranej služby v Jasnej











Komentár:

19.12.2004

20.12.2004

Pohorie:	Vysoké Tatry	Západné Tatry	Nízke Tatry	Veľká Fatra	Malá Fatra
Počasie:	jasno	polooblačno	polooblačno	polooblačno	polooblačno
Teplota:	-12 až -5 °C	-10 až -3 °C	-9 až -3 °C	-6 až -2 °C	-8 až -3 °C
smer:	 SZ	 Z	 Z	 SZ	 JZ
Vietor	rýchlosť: 5 až 25 km/h	5 až 15 km/h	5 až 15 km/h	5 až 15 km/h	5 až 10 km/h
rýchlosť v nárazoch:	-	-	-	-	-
Sneh	nový za 24 hodín: poprašok až 3 cm	poprašok až 2 cm	poprašok až 2 cm	0 až poprašok cm	poprašok až 1 cm
celkom:	25 až 50 cm	20 až 70 cm	20 až 40 cm	10 až 30 cm	10 až 30 cm
Stupeň lavínového nebezpečenstva:	1 - malé	1 - malé	1 - malé	1 - malé	1 - malé
Tendencia lavínového nebezpečenstva:	 stúpajúca	 stúpajúca	 stúpajúca	 stúpajúca	 stúpajúca











Na hrebeňoch hôr ráno bolo jasno až polooblačno. Teplota vzduchu sa pohybovala od -10 do -2°C. Fúkal slabý až mierny vietor, väčšinou západných smerov. Pripadlo od poprašku do 3 cm nového suchého snehu na snehovú pokrývku, ktorá bola veľmi nerovnomerne rozložená. V žľaboch a muldách sa výška snehu pohybuje od 10 do 70 cm. V horských oblastiach Slovenska vo vysokohorskom teréne trvá malé lavínové nebezpečenstvo, t.j. 1. - najnižší stupeň z 5-dielnej medzinárodnej stupnice. Nepredpokladá sa výskyt lavín. Všeobecne sú dobré podmienky na túry.
Tendencia lavínového nebezpečenstva na najbližších 24 hodín: pri predpokladaných zrážkach stúpajúca. Zostavil: Ing. Milan Lizuch, Stredisko lavínovej prevencie Horskej záchranej služby v Jasnej

Pohorie:	Vysoké Tatry	Západné Tatry	Nízke Tatry	Veľká Fatra	Malá Fatra
Počasie:	polooblačno	jasno	polooblačno	jasno	hmla
Teplota:	-18 až -8 °C	-15 až -8 °C	-15 až -9 °C	-10 až -8 °C	-11 až -6 °C
smer:	 SZ	 SV	 S	 SZ	 S
Vietor	rýchlosť: 20 až 32 km/h	20 až 35 km/h	20 až 55 km/h	20 až 25 km/h	20 až 45 km/h
rýchlosť v nárazoch:	-	-	72 km/h	-	-
Sneh	nový za 24 hodín: 3 až 18 cm	12 až 20 cm	3 až 8 cm	0 až 2 cm	5 až 10 cm
celkom:	25 až 50 cm	25 až 85 cm	20 až 45 cm	10 až 30 cm	10 až 36 cm
Stupeň lavínového nebezpečenstva:	1 - malé	2 - mierne	1 - malé	1 - malé	1 - malé
Tendencia lavínového nebezpečenstva:	 stúpajúca	 zotrvalá	 stúpajúca	 zotrvalá	 stúpajúca











Na hrebeňoch hôr bolo ráno jasno až polooblačno, miestami s hmlou. Ochladilo sa, teplota vzduchu sa pohybovala od -18 do -8°C. Fúkal silný vietor severných smerov, v Nízkych Tatrách v nárazoch až do 20 m/s. Pripadlo od 3 do 5 cm nového suchého snehu, ale na severných svahoch Západných a Vysokých Tatier až do 20cm. V horských oblastiach Slovenska vo vysokohorskom teréne trvá malé lavínové nebezpečenstvo, t.j. 1. - stupeň z 5-dielnej medzinárodnej stupnice, len v Západných Tatrách sa vytvorilo mierne lavínové nebezpečenstvo t.j. 2 stupeň. Predpokladá sa výskyt lavín pri mechanickom zatavení v žľaboch a muldách kde je naviaty nový sneh. Neočakávajú sa väčšie samovoľne vzniknuté lavíny, ktoré by mohli ohroziť údolné polohy. Všeobecne sú dobré podmienky na túry.
Tendencia lavínového nebezpečenstva na najbližších 24 hodín: stúpajúca. Zostavil: Ing. Roman Švanda, Stredisko lavínovej prevencie Horskej záchranej služby v Jasnej

21.12.2004

2.12.2004

Pohorie:	Vysoké Tatry	Západné Tatry	Nízke Tatry	Veľká Fatra	Malá Fatra
Počasie:	slabé sneženie	hmla	polooblačno	polooblačno	polooblačno
Teplota:	-14 až -6 °C	-10 až -4 °C	-11 až -5 °C	-6 až -3 °C	-9 až -5 °C
smer:	 SZ	 SV	 V	 SZ	 S
Vietor	rýchlosť: 10 až 21 km/h	5 až 15 km/h	10 až 21 km/h	5 až 15 km/h	5 až 15 km/h
rýchlosť v nárazoch:	35 km/h	25 km/h	-	32 km/h	-
Sneh	nový za 24 hodín: 1 až 7 cm	0 až 3 cm	0 až 1 cm	-	1 až 4 cm
celkom:	25 až 50 cm	25 až 85 cm	20 až 45 cm	10 až 30 cm	10 až 35 cm
Stupeň lavínového nebezpečenstva:	1 - malé	2 - mierne	1 - malé	1 - malé	1 - malé
Tendencia lavínového nebezpečenstva:	 stúpajúca	 zotrvalá	 stúpajúca	 zotrvalá	 stúpajúca











Na hrebeňoch hôr bolo ráno jasno až polooblačno, vo Vysokých Tatrách slabo snežilo. Teplota vzduchu sa pohybovala od -14 do -3°C. Fúkal mierny vietor prevažne severných smerov. Pripadlo do 7 cm nového suchého snehu. V horských oblastiach Slovenska vo vysokohorskom teréne trvá malé lavínové nebezpečenstvo, t.j. 1. - stupeň z 5-dielnej medzinárodnej stupnice, len v Západných Tatrách sa vytvorilo mierne lavínové nebezpečenstvo t.j. 2 stupeň. Predpokladá sa výskyt lavín pri mechanickom zaťažení v žľaboch a muldách, kde je naviaty nový sneh. Neočakávajú sa väčšie samovoľne vzniknuté lavíny, ktoré by mohli ohroziť údolné polohy. Všeobecne sú dobré podmienky na túry. Tendencia lavínového nebezpečenstva na najbližších 24 hodín: stúpajúca. Zostavil: Ing. Milan Lizuch, Stredisko lavínovej prevencie Horskej záchranej služby v Jasnej

Pohorie:	Vysoké Tatry	Západné Tatry	Nízke Tatry	Veľká Fatra	Malá Fatra
Počasie:	jasno	jasno	jasno	jasno	jasno
Teplota:	-15 až -9 °C	-11 až -9 °C	-11 až -8 °C	-9 až -7 °C	-10 až -7 °C
smer:	 SZ	 SZ	 SZ	 S	 SZ
Vietor	rýchlosť: 5 až 10 km/h	5 až 10 km/h	5 až 5 km/h	5 až 10 km/h	5 až 10 km/h
rýchlosť v nárazoch:	20 km/h	-	-	-	-
Sneh	nový za 24 hodín: -	-	-	-	-
celkom:	25 až 50 cm	25 až 80 cm	20 až 45 cm	10 až 30 cm	10 až 35 cm
Stupeň lavínového nebezpečenstva:	2 - mierne	2 - mierne	1 - malé	1 - malé	1 - malé
Tendencia lavínového nebezpečenstva:	 zotrvalá	 zotrvalá	 stúpajúca	 zotrvalá	 zotrvalá

Na hrebeňoch hôr bolo ráno jasno, veľmi chladno, teplota vzduchu sa pohybovala od -15 do -7°C. Fúkal slabý severozápadný vietor. Nový sneh nepripadol. V horských oblastiach Slovenska vo vysokohorskom teréne trvá malé lavínové nebezpečenstvo, t.j. 1. - stupeň z 5-dielnej medzinárodnej stupnice, len v Západných a Vysokých Tatrách je mierne lavínové nebezpečenstvo t.j. 2 stupeň. Predpokladá sa výskyt lavín pri mechanickom zaťažení v žľaboch a muldách, kde je naviaty suchý prachový sneh. Neočakávajú sa väčšie samovoľne vzniknuté lavíny, ktoré by mohli ohroziť údolné polohy. Všeobecne sú dobré podmienky na túry. Tendencia lavínového nebezpečenstva na najbližších 24 hodín: zotrvalá. Zostavil: Ing. Milan Lizuch, Stredisko lavínovej prevencie Horskej záchranej služby v Jasnej











23.12.2004

24.12.2004

Pohorie:	Vysoké Tatry	Západné Tatry	Nízke Tatry	Veľká Fatra	Malá Fatra
Počasie:	slabé sneženie	hmla	slabé sneženie	hmla	slabé sneženie
Teplota:	-9 až -5 °C	-5 až -1 °C	-9 až -5 °C	-7 až -5 °C	-7 až -5 °C
smer:	 SZ	 Z	 SV	 Z	 SZ
Viator rýchlosť:	30 až 45 km/h	21 až 35 km/h	20 až 35 km/h	25 až 32 km/h	30 až 35 km/h
rýchlosť v nárazoch:	65 km/h	50 km/h	50 km/h	-	45 km/h
nový za 24 hodín:	0 až poprašok cm	-	0 až poprašok cm	0 až poprašok cm	poprašok až 1 cm
Sneh celkom:	25 až 50 cm	25 až 80 cm	20 až 40 cm	10 až 30 cm	10 až 35 cm
Stupeň lavínového nebezpečenstva:	2 - mierne	2 - mierne	1 - malé	1 - malé	1 - malé
Tendencia lavínového nebezpečenstva:	 stúpajúca	 stúpajúca	 stúpajúca	 stúpajúca	 stúpajúca

Dnes ráno bolo na hrebeňoch hôr zamračené, hmlisto, miestami so slabým snežením. Teplota vzduchu sa pohybovala od -9 do -1°C. Fúkal čerstvý prevažne severozápadný vietor od 25km/h do 45km/h, v nárazoch silný do 55km/h. Miestami pripadlo od poprašku do 1cm nového snehu. V horských oblastiach Slovenska vo vysokohorskom teréne trvá malé lavínové nebezpečenstvo, t.j. 1. - stupeň z 5-dielnej medzinárodnej stupnice, len v Západných a Vysokých Tatrách je mierne lavínové nebezpečenstvo t.j. 2 stupeň. Predpokladá sa výskyt lavín pri mechanickom zaťažení v žľaboch a muldách, kde je naviaty suchý prachový sneh. Neočakávajú sa väčšie samovoľne vzniknuté lavíny, ktoré by mohli ohroziť úrodné polohy. Všeobecne sú dobré podmienky na túry.
Tendencia lavínového nebezpečenstva na najbližších 24 hodín: stúpajúca.
Zostavil: Juraj Settey, Stredisko lavínovej prevencie Horskej záchranej služby v Jasnej











Komentár:

Pohorie:	Vysoké Tatry	Západné Tatry	Nízke Tatry	Veľká Fatra	Malá Fatra
Počasie:	slabé sneženie	hmla	zvírený sneh	hmla	hmla
Teplota:	-9 až -1 °C	-5 až 0 °C	-5 až 0 °C	-1 až 0 °C	-2 až 1 °C
smer:	 SZ	 SZ	 Z	 Z	 Z
Viator rýchlosť:	25 až 45 km/h	20 až 35 km/h	20 až 35 km/h	20 až 32 km/h	20 až 30 km/h
rýchlosť v nárazoch:	110 km/h	85 km/h	72 km/h	45 km/h	-
nový za 24 hodín:	10 až 15 cm	5 až 10 cm	7 až 10 cm	3 až 5 cm	3 až 5 cm
Sneh celkom:	30 až 65 cm	30 až 80 cm	25 až 45 cm	15 až 35 cm	15 až 35 cm
Stupeň lavínového nebezpečenstva:	3 - zvýšené	3 - zvýšené	2 - mierne	1 - malé	1 - malé
Tendencia lavínového nebezpečenstva:	 zotrvalá	 zotrvalá	 stúpajúca	 stúpajúca	 stúpajúca

Dnes ráno bolo na hrebeňoch hôr zamračené, hmlisto, miestami snežilo. Teplota vzduchu sa pohybovala od -9 do +1°C. Fúkal čerstvý prevažne severozápadný vietor od 25km/h do 45km/h, v nárazoch v noci prudký do 75km/h. Pripadlo, najmä v oblasti V. Tatier od 10cm do 15cm nového snehu. Vplyvom silného vetra je nový sneh previevaný do žlabov, múld a na exponované zúvratné svahy, kde vytvára málo stabilné snehové dosky. Snehová pokrývka je na mnohých extrémnych svahoch len mierne až slabé spevnená. Vo vysokohorskom teréne Vysokých a Západných Tatier sa vytvorilo zvýšené lavínové nebezpečenstvo, t.j. 3. - stupeň z 5-dielnej medzinárodnej stupnice, v Nízkych Tatrách je mierne, 2.st. vo Fatrách malé 1.st.so stúpajúcou tendenciou. Predpokladá sa výskyt lavín už pri malom mechanickom zaťažení na exponovaných svahoch, žľaboch a muldách z naviatého snehu, ktorý je uložený na starom tvrdom podklade. Príležitostne je možný aj samovoľný výskyt menších lavín.
Tendencia lavínového nebezpečenstva na najbližších 24 hodín: stúpajúca.
Zostavil: Juraj Settey, Stredisko lavínovej prevencie Horskej záchranej služby v Jasnej

Komentár:

25.12.2004











Pohorie:	Vysoké Tatry	Západné Tatry	Nízke Tatry	Veľká Fatra	Malá Fatra
Počasie:	polooblačno	hmla	zvírený sneh	polooblačno	polooblačno
Teplota:	-6 až -1 °C	-5 až 0 °C	-6 až -1 °C	-1 až 0 °C	-3 až 0 °C
smer:	 Z	 JZ	 JZ	 J	 Z
Viator rýchlosť:	20 až 45 km/h	25 až 45 km/h	25 až 35 km/h	20 až 32 km/h	20 až 35 km/h
rýchlosť v nárazoch:	85 km/h	72 km/h	90 km/h	65 km/h	55 km/h
nový za 24 hodín:	poprašok až 5 cm	poprašok až 2 cm	poprašok až 7 cm	0 až poprašok cm	0 až poprašok cm
Sneh celkom:	30 až 65 cm	30 až 80 cm	25 až 45 cm	15 až 35 cm	15 až 35 cm
Stupeň lavínového nebezpečenstva:	3 - zvýšené	3 - zvýšené	2 - mierne	1 - malé	1 - malé
Tendencia lavínového nebezpečenstva:	 zotrvalá	 zotrvalá	 stúpajúca	 stúpajúca	 stúpajúca

Dnes ráno bolo na hrebeňoch Nízkych Tatier zamračené, hmlisto, v ostatných pohoriach polooblačno. Teplota vzduchu sa pohybovala od -6 do 0°C. Fúkal silný prevažne juhozápadný vietor od 35km/h do 55km/h, v nárazoch prudký do 85km/h. V stredných polohách bol odmäk, vo vyšších polohách hôr pripadlo od poprašku do 5cm nového snehu. Vplyvom silného vetra bol a je nový sneh previevaný do žlabov, múld a na exponované zveterné svahy, kde vytvára na tvrdom podklade málo stabilné snehové útvary (snehové dosky, vankúše, preveje) Snehová pokrývka je na mnohých extrémnych svahoch len mierne až slabo spevnená. Vo vysokohorskom teréne Vysokých a Západných Tatier (nad 1600m.n.m) trvá zvýšené lavínové nebezpečenstvo, t.j. 3. - stupeň z 5-dielnej medzinárodnej stupnice, v Nízkych Tatrách je mierne, 2.st. vo Fatrách malé 1.st.so stúpajúcou tendenciou. Predpokladá sa výskyt lavín už pri malom mechanickom zaťažení na exponovaných svahoch, žlaboch a muldách z naviateho snehu, ktorý je uložený na starom tvrdom podklade. Príležitostne je možný aj samovoľný výskyt menších lavín na exponovaných svahoch so sklonom nad 35st.

Komentár:

Tendencia lavínového nebezpečenstva na najbližších 24 hodín: zotrvalý stav.
Zostavil: Juraj Settey, Stredisko lavínovej prevencie Horskej záchranej služby v Jasnej

26.12.2004

Pohorie:	Vysoké Tatry	Západné Tatry	Nízke Tatry	Veľká Fatra	Malá Fatra
Počasie:	slabé sneženie	zamračené	hmla	zamračené	zamračené
Teplota:	-6 až 2 °C	-2 až 2 °C	-4 až 3 °C	0 až 2 °C	0 až 5 °C
smer:	 JZ	 JZ	 J	 J	 J
Viator rýchlosť:	25 až 45 km/h	25 až 55 km/h	45 až 72 km/h	25 až 45 km/h	20 až 55 km/h
rýchlosť v nárazoch:	90 km/h	110 km/h	110 km/h	-	-
nový za 24 hodín:	0 až 1 cm	-	-	-	-
Sneh celkom:	30 až 65 cm	30 až 80 cm	25 až 45 cm	15 až 35 cm	15 až 35 cm
Stupeň lavínového nebezpečenstva:	3 - zvýšené	3 - zvýšené	2 - mierne	2 - mierne	1 - malé
Tendencia lavínového nebezpečenstva:	 zotrvalá	 zotrvalá	 stúpajúca	 zotrvalá	 stúpajúca











Dnes ráno bolo na horských hrebeňoch zamračené, hmlisto, miestami so slabším snežením. Teplota vzduchu sa pohybovala od -6 do 0°C. Fúkal silný až prudký južný alebo juhozápadný vietor od 35km/h do 55km/h, v nárazoch do 100km/h. V stredných polohách bol odmäk, vo vyšších polohách hôr pripadlo do 1cm nového snehu. Vplyvom silného vetra bol a je nový sneh previevaný do žlabov, múld a na exponované zveterné svahy, kde vytvára na tvrdom podklade málo stabilné snehové útvary (snehové dosky, vankúše, preveje) Snehová pokrývka je na mnohých extrémnych svahoch len mierne až slabo spevnená. Vo vysokohorskom teréne Vysokých a Západných Tatier (nad 1600m.n.m) trvá zvýšené lavínové nebezpečenstvo, t.j. 3. - stupeň z 5-dielnej medzinárodnej stupnice, v Nízkych Tatrách a Veľkej Fatre je mierne, 2.st. v Malej Fatre malé 1.st.so stúpajúcou tendenciou. Predpokladá sa výskyt lavín už pri malom mechanickom zaťažení na exponovaných svahoch, žlaboch a muldách z naviateho snehu, ktorý je uložený na starom tvrdom podklade. Príležitostne je možný aj samovoľný výskyt menších lavín na exponovaných svahoch so sklonom nad 35st.

Komentár:

Tendencia lavínového nebezpečenstva na najbližších 24 hodín: zotrvalý stav.
Zostavil: Ing. Roman Švanda, Stredisko lavínovej prevencie Horskej záchranej služby v Jasnej

27.12.2004











8.12.2004

Pohorie:	Vysoké Tatry	Západné Tatry	Nízke Tatry	Veľká Fatra	Malá Fatra
Počasie:	slabé sneženie	zamračené	slabé sneženie	mrholenie	hmla
Teplota:	-5 až 2 °C	-2 až 3 °C	-4 až 2 °C	0 až 2 °C	0 až 4 °C
smer:	 SZ	 JZ	 JV	 J	 JV
Viator rýchlosť:	20 až 45 km/h	20 až 50 km/h	32 až 61 km/h	21 až 45 km/h	0 až 20 km/h
rýchlosť v nárazoch:	-	95 km/h	85 km/h	-	-
nový za 24 hodín:	3 až 26 cm	0 až 1 cm	5 až 17 cm	5 až 12 cm	0 až 2 cm
Sneh celkom:	30 až 75 cm	30 až 80 cm	25 až 60 cm	20 až 40 cm	15 až 35 cm
Stupeň lavínového nebezpečenstva:	3 - zvýšené	3 - zvýšené	2 - mierne	2 - mierne	1 - malé
Tendencia lavínového nebezpečenstva:	 stúpajúca	 zotrvalá	 stúpajúca	 stúpajúca	 stúpajúca

Dnes ráno bolo na horských hrebeňoch zamračené, hmlisto, miestami snežilo. Teplota vzduchu sa pohybovala od -5 do 0°C. Fúkal silný až prudký vietor južných smerov od 35km/h do 60km/h, v nárazoch do 95km/h. V stredných polohách bol odmák, vo vyšších polohách hôr pripadlo od 5 do 25cm nového snehu. Vplyvom silného vetra bol a je nový sneh previevaný do žlabov, múld a na exponované zátvertné svahy, kde vytvára na tvrdom podklade málo stabilné snehové útvary (snehové dosky, vankúše, preveje) Snehová pokrývka je na mnohých extrémnych svahoch len mierne až slabo spevnená. Vo vysokohorskom teréne Vysokých a Západných Tatier (nad 1600m.n.m) trvá zvýšené lavínové nebezpečenstvo, t.j. 3. - stupeň z 5-dielnej medzinárodnej stupnice, v Nízkyh Tatráh a Veľkej Fatre je mierne, 2.st. v Malej Fatre malé 1.st.so stúpajúcou tendenciou. Predpokladá sa výskyt lavín už pri malom mechanickom zaťažení na exponovaných svahoch, žľaboch a muldách z naviateho snehu, ktorý je uložený na starom tvrdom podklade. Príležitostne je možný aj samovoľný výskyt menších lavín na exponovaných svahoch so sklonom nad 35st.

Tendencia lavínového nebezpečenstva na najbližších 24 hodín: stúpajúca.
Zostavil: Ing. Roman Švanda, Stredisko lavínovej prevencie Horskej záchranej služby v Jasnej

Komentár:

Pohorie:	Vysoké Tatry	Západné Tatry	Nízke Tatry	Veľká Fatra	Malá Fatra
Počasie:	polooblačno	zamračené	polooblačno	hmla	hmla
Teplota:	-9 až -3 °C	-6 až -1 °C	-6 až -2 °C	-5 až -2 °C	-7 až -1 °C
smer:	 Z	 Z	 JZ	 SZ	 S
Viator rýchlosť:	10 až 30 km/h	10 až 21 km/h	10 až 21 km/h	5 až 20 km/h	5 až 10 km/h
rýchlosť v nárazoch:	50 km/h	45 km/h	-	-	-
nový za 24 hodín:	5 až 15 cm	0 až 5 cm	5 až 10 cm	1 až 5 cm	0 až 7 cm
Sneh celkom:	35 až 90 cm	30 až 80 cm	30 až 70 cm	25 až 40 cm	15 až 40 cm
Stupeň lavínového nebezpečenstva:	3 - zvýšené	3 - zvýšené	3 - zvýšené	2 - mierne	2 - mierne
Tendencia lavínového nebezpečenstva:	 zotrvalá	 zotrvalá	 zotrvalá	 stúpajúca	 stúpajúca











Dnes ráno bolo na horských hrebeňoch vo vyšších polohách polojasno, inde hmlisto. Teplota vzduchu sa pohybovala od -9 do -1°C. Fúkal mierny prevažne juhozápadný vietor od 15km/h do 20km/h, miestami v nárazoch do 50km/h. V stredných polohách bol odmák, zrážky boli zmiešané(dážď so snehom) vo vyšších polohách pripadlo od 5 do 15cm nového snehu. Vplyvom silného vetra v uplynulých dňoch bol nový sneh previevaný do žlabov, múld a na exponované zátvertné svahy, kde na tvrdom podklade sú vytvorené málo stabilné snehové útvary (snehové dosky, vankúše, preveje) Snehová pokrývka je na mnohých extrémnych svahoch len mierne spevnená. Vo vysokohorskom teréne Vysokých, Západných a Nízkyh Tatier (nad 1500m.n.m) trvá zvýšené lavínové nebezpečenstvo, t.j. 3. - stupeň z 5-dielnej medzinárodnej stupnice, vo Veľkej Fatre a Malej Fatre je mierne, 2.st. so stúpajúcou tendenciou. Predpokladá sa výskyt lavín už pri malom mechanickom zaťažení na exponovaných svahoch, žľaboch a muldách z naviateho doskového alebo nového vlhkého snehu. Príležitostne je možný aj samovoľný výskyt malých a stredných lavín na exponovaných svahoch so sklonom nad 35st. Vysokohorské túry vyžadujú opatnosť a znalosť posúdenia miestnej lavínovej situácie.

Tendencia lavínového nebezpečenstva na najbližších 24 hodín: zotrvalý stav.
Zostavil: Juraj Setey, Stredisko lavínovej prevencie Horskej záchranej služby v Jasnej

Komentár:











29.12.2004

30.12.2004

Pohorie:	Vysoké Tatry	Západné Tatry	Nízke Tatry	Veľká Fatra	Malá Fatra
Počasie:	polooblačno	zamračené	polooblačno	polooblačno	hmla
Teplota:	-10 až -4 °C	-5 až -1 °C	-7 až -3 °C	-4 až -2 °C	-5 až -3 °C
smer:	 SZ	 SZ	 S	 SZ	 SZ
Vietor	rýchlosť: 5 až 10 km/h	5 až 10 km/h	5 až 15 km/h	5 až 15 km/h	5 až 15 km/h
rýchlosť v nárazoch:	30 km/h	-	-	-	-
Sneh	nový za 24 hodín: poprašok až 2 cm	2 až 3 cm	3 až 5 cm	0 až poprašok cm	0 až poprašok cm
celkom:	35 až 90 cm	30 až 80 cm	30 až 70 cm	25 až 40 cm	15 až 40 cm
Stupeň lavínového nebezpečenstva:	3 - zvýšené	3 - zvýšené	3 - zvýšené	2 - mierne	2 - mierne
Tendencia lavínového nebezpečenstva:	 klesajúca	 klesajúca	 klesajúca	 zotrvalá	 zotrvalá

Dnes ráno bolo na horských hrebeňoch vo vyšších polohách polooblačno až zamračené, miestami bola hmla. Teplota vzduchu sa pohybovala od -10 do -1°C. Fúkal slabý vietor prevažne severných smerov, miestami bolo bezvetrie. Vo vyšších polohách pripadlo od poprašku do 5 cm nového suchého prachového snehu. Vplyvom silného vetra v uplynulých dňoch bol nový sneh previevaný do žľabov, múdla a na exponované záveterné svahy, kde na tvrdom podklade sú vytvorené málo stabilné snehové útvary (snehové dosky, vankúše, preveje). Vplyvom klesajúcich teplôt sa snehová pokrývka stabilizuje. Vo vysokohorskom teréne Vysokých, Západných a Nízkyh Tatier (nad 1500 m.n.m) naďalej trvá zvýšené lavínové nebezpečenstvo, t.j. 3. - stupeň z 5-dielnej medzinárodnej stupnice, vo Veľkej Fatre a Malej Fatre je mierne nebezpečenstvo, t.j. 2. stupeň. Predpokladá sa výskyt lavín už pri malom mechanickom zaťažení na exponovaných svahoch, žľaboch a múdľach z naviateho snehu. Príležitostne je možný aj samovoľný výskyt malých a stredných lavín na exponovaných svahoch so sklonom nad 35 st. Vysokohorské túry si vyžadujú opatnosť a znalosť posúdenia miestnej lavínovej situácie. Tendencia lavínového nebezpečenstva na najbližších 24 hodín: klesajúca. Zostavil: Ing. Milan Lizuch, Stredisko lavínovej prevencie Horskej záchranej služby v Jasnej

Komentár:

Pohorie:	Vysoké Tatry	Západné Tatry	Nízke Tatry	Veľká Fatra	Malá Fatra
Počasie:	polooblačno	zamračené	polooblačno	zamračené	polooblačno
Teplota:	-11 až -5 °C	-10 až -4 °C	-9 až -4 °C	-5 až -3 °C	-6 až -2 °C
smer:	 SZ	 SV	 S	 S	 S
Vietor	rýchlosť: 5 až 15 km/h	15 až 21 km/h	5 až 10 km/h	10 až 21 km/h	5 až 10 km/h
rýchlosť v nárazoch:	-	-	-	45 km/h	25 km/h
Sneh	nový za 24 hodín: poprašok až 2 cm	0 až 1 cm	0 až 3 cm	-	0 až poprašok cm
celkom:	35 až 90 cm	30 až 80 cm	30 až 70 cm	25 až 40 cm	15 až 40 cm
Stupeň lavínového nebezpečenstva:	2 - mierne	2 - mierne	2 - mierne	2 - mierne	2 - mierne
Tendencia lavínového nebezpečenstva:	 zotrvalá	 zotrvalá	 zotrvalá	 zotrvalá	 zotrvalá

Dnes ráno bolo na horských hrebeňoch vo vyšších polohách polooblačno až zamračené, miestami bola hmla. Teplota vzduchu sa pohybovala od -11 do -2°C. Fúkal slabý až mierny vietor prevažne severných smerov. Vo vyšších polohách pripadlo od poprašku do 3 cm nového suchého prachového snehu. Vplyvom klesajúcich teplôt sa snehová pokrývka stabilizovala. Vo vysokohorskom teréne je mierne lavínové nebezpečenstvo, t.j. 2. stupeň z 5-dielnej medzinárodnej stupnice. Predpokladá sa výskyt lavín pri veľkom mechanickom zaťažení na exponovaných svahoch, žľaboch a múdľach z naviateho snehu. Príležitostne je možný aj samovoľný výskyt malých a stredných lavín na exponovaných svahoch so sklonom nad 40 st. Vysokohorské túry si vyžadujú znalosť posúdenia miestnej lavínovej situácie. Tendencia lavínového nebezpečenstva na najbližších 24 hodín: zotrvalý stav. Zostavil: Ing. Milan Lizuch, Stredisko lavínovej prevencie Horskej záchranej služby v Jasnej

Komentár:

31.12.2004

01.01.2005











Pohorie:	Vysoké Tatry	Západné Tatry	Nízke Tatry	Veľká Fatra	Malá Fatra
Počasie:	polooblačno	polooblačno	jasno	zamračené	polooblačno
Teplota:	-10 až -4 °C	-8 až -3 °C	-7 až -5 °C	-6 až -2 °C	-6 až -3 °C
smer:	SZ	SZ	S	S	Z
Vietor	rýchlosť: 5 až 25 km/h	5 až 20 km/h	5 až 21 km/h	10 až 20 km/h	5 až 20 km/h
rýchlosť v nárazoch:	-	-	-	35 km/h	-
Sneh	nový za 24 hodín: 0 až poprašok cm	-	0 až poprašok cm	-	0 až poprašok cm
celkom:	35 až 90 cm	30 až 80 cm	30 až 70 cm	25 až 40 cm	15 až 40 cm
Stupeň lavínového nebezpečenstva:	2 - mierne	2 - mierne	2 - mierne	2 - mierne	2 - mierne
Tendencia lavínového nebezpečenstva:	zotrvalá	zotrvalá	zotrvalá	zotrvalá	zotrvalá

Dnes ráno bolo na hrebeňoch hôr takmer jasno. Teplota vzduchu sa pohybovala od -10 do -2°C. Fúkal mierny premenlivý vietor. Miestami pripadol poprašok nového prachového snehu. Vplyvom klesajúcich teplôt sa snehová pokrývka len čiastočne stabilizovala, na extrémnych strmých svahoch je len mierne spevnená. Vo vysokohorskom teréne je mierne lavínové nebezpečenstvo, t.j. 2. stupeň z 5-dielnej medzinárodnej stupnice. Predpokladá sa výskyt lavín pri veľkom mechanickom zaťažení na exponovaných svahoch, žľaboch a muldách z naviatého snehu. Ojedinele je možný aj samovoľný výskyt malých lavín na svahoch so sklonom nad 40 st. Vysokohorské túry si vyžadujú znalosť posúdenia miestnej lavínovej situácie.
Tendencia lavínového nebezpečenstva na najbližších 24 hodín: zotrvalý stav.
Zostavil: Juraj Settey, Stredisko lavínovej prevencie Horskej záchranej služby v Jasnej

Pohorie:	Vysoké Tatry	Západné Tatry	Nízke Tatry	Veľká Fatra	Malá Fatra
Počasie:	slabé sneženie	slabé sneženie	slabé sneženie	slabé sneženie	hmla
Teplota:	-6 až -3 °C	-4 až 0 °C	-5 až -2 °C	-2 až 0 °C	-2 až -1 °C
smer:	SZ	SZ	SZ	SZ	Z
Vietor	rýchlosť: 20 až 35 km/h	5 až 10 km/h	20 až 35 km/h	25 až 35 km/h	10 až 20 km/h
rýchlosť v nárazoch:	-	-	-	-	-
Sneh	nový za 24 hodín: poprašok až 1 cm	poprašok až 1 cm	poprašok až 2 cm	poprašok až 3 cm	poprašok až 1 cm
celkom:	35 až 90 cm	30 až 80 cm	30 až 70 cm	25 až 40 cm	15 až 40 cm
Stupeň lavínového nebezpečenstva:	2 - mierne	2 - mierne	2 - mierne	2 - mierne	2 - mierne
Tendencia lavínového nebezpečenstva:	zotrvalá	zotrvalá	zotrvalá	zotrvalá	zotrvalá











Dnes ráno bolo na hrebeňoch hôr hmlisto a slabo snežilo. Mierne sa oteplilo, teplota vzduchu sa pohybovala od -6 do 0°C. Fúkal čerstvý severozápadný vietor rýchlosťou 10 až 35 km/hod. Zaposledných 24 hodín pripadlo od poprašku do 3 cm nového prachového snehu. Vplyvom klesajúcich teplôt sa snehová pokrývka čiastočne stabilizovala, na extrémnych strmých svahoch je len mierne spevnená. Vo vysokohorskom teréne trvá mierne lavínové nebezpečenstvo, t.j. 2. stupeň z 5-dielnej medzinárodnej stupnice. Pri veľkom mechanickom zaťažení je ojedinele možný odtrh menších doskových lavín na exponovaných svahoch, v žľaboch a muldách s naviatym snehom so sklonom nad 40 stupňov. Samovoľný vznik väčších lavín sa neočakáva. Podmienky na vysokohorské túry sa zlepšili. Tendencia lavínového nebezpečenstva na najbližších 24 hodín: zotrvalý stav.
Zostavil: Ing. Ján Peťo, Stredisko lavínovej prevencie Horskej záchranej služby v Jasnej

02.01.2005

Pohorie:	Vysoké Tatry	Západné Tatry	Nízke Tatry	Veľká Fatra	Malá Fatra
Počasie:	zamračené	zamračené	hmla	hmla	hmla
Teplota:	-7 až -4 °C	-7 až -2 °C	-7 až -1 °C	-1 až 0 °C	-3 až 0 °C
smer:	 SZ	 SZ	 Z	 S	 JZ
Vietor	rýchlosť: 35 až 55 km/h	21 až 35 km/h	20 až 35 km/h	25 až 32 km/h	10 až 20 km/h
rýchlosť v nárazoch:	65 km/h	55 km/h	55 km/h	-	-
nový za 24 hodín:	poprašok až 10 cm	poprašok až 10 cm	1 až 5 cm	-	1 až 2 cm
Sneh	celkom: 35 až 90 cm	35 až 85 cm	30 až 71 cm	25 až 40 cm	15 až 40 cm
Stupeň lavínového nebezpečenstva:	2 - mierne	2 - mierne	2 - mierne	2 - mierne	2 - mierne
Tendencia lavínového nebezpečenstva:	 stúpajúca	 stúpajúca	 stúpajúca	 stúpajúca	 stúpajúca

Dnes ráno bolo na hrebeňoch hôr zamračené a hmlisto. Teplota vzduchu sa pohybovala od -7 do 0°C. Fúkal silný severozápadný vietor rýchlosťou 20 až 55 km/hod., v nárazoch do 65 km/hod. Za posledných 24 hodín pripadlo v oblasti Tatier od poprašku do 10 cm, v ostatných oblastiach do 2 cm nového snehu. Vplyvom striedania teplôt sa snehová pokrývka čiastočne stabilizovala, na extrémnych strmých svahoch je len mierne spevnená. Vo vysokohorskom teréne trvá mierne lavínové nebezpečenstvo, t.j. 2. stupeň z 5-dielnej medzinárodnej stupnice. Pri veľkom mechanickom zaťažení je ojedinele možný odtrh menších doskových lavín na exponovaných svahoch, v žľaboch a muldách s naviatym snehom so sklonom nad 40 stupňov. Samovoľný vznik väčších lavín sa neočakáva. Tendencia lavínového nebezpečenstva na najbližších 24 hodín: v dôsledku očakávaných zrážok stúpajúca tendencia.
Zostavil: Ing. Ján Peťo, Stredisko lavínovej prevencie Horskej záchranej služby v Jasnej











03.01.2005

Pohorie:	Vysoké Tatry	Západné Tatry	Nízke Tatry	Veľká Fatra	Malá Fatra
Počasie:	slabé sneženie	slabé sneženie	slabé sneženie	slabé sneženie	slabé sneženie
Teplota:	-16 až -6 °C	-11 až -2 °C	-5 až -11 °C	-5 až -3 °C	-5 až -1 °C
smer:	 Z	 SZ	 SZ	 Z	 J
Vietor	rýchlosť: 30 až 55 km/h	20 až 45 km/h	25 až 45 km/h	35 až 55 km/h	25 až 45 km/h
rýchlosť v nárazoch:	-	80 km/h	-	-	-
nový za 24 hodín:	4 až 18 cm	2 až 10 cm	5 až 7 cm	2 až 7 cm	1 až 3 cm
Sneh	celkom: 40 až 95 cm	40 až 90 cm	35 až 75 cm	30 až 40 cm	20 až 40 cm
Stupeň lavínového nebezpečenstva:	3 - zvýšené	2 - mierne	2 - mierne	2 - mierne	2 - mierne
Tendencia lavínového nebezpečenstva:	 stúpajúca	 stúpajúca	 stúpajúca	 stúpajúca	 stúpajúca

Dnes ráno bolo na hrebeňoch hôr zamračené, hmlisto a so snežením. Teplota vzduchu sa pohybovala od -16 do -5°C. Fúkal silný až prudký západný až severozápadný vietor rýchlosťou 20 až 55 km/hod., v nárazoch do 80 km/hod. Za posledných 24 hodín pripadlo v oblasti Tatier od 4 do 18 cm, v ostatných pohoriach do 10 cm nového snehu. Vo vysokohorskom teréne trvá mierne lavínové nebezpečenstvo, t.j. 2. stupeň z 5-dielnej medzinárodnej stupnice, len vo Vysokých Tatrách sa vytvorilo zvýšené lavínové neb. t.j. 3 stupeň. Pri mechanickom zaťažení je možný odtrh menších doskových lavín. Vo Vysokých Tatrách na exponovaných svahoch, v žľaboch a muldách s naviatym snehom so sklonom nad 35 stupňov sa očakáva aj samovoľný vznik menších lavín. Tendencia lavínového nebezpečenstva na najbližších 24 hodín: je v dôsledku očakávaných zrážok stúpajúca.
Zostavil: Ing. Roman Švanda, Stredisko lavínovej prevencie Horskej záchranej služby v Jasnej











04.01.2005

05.01.2005

Pohorie:	Vysoké Tatry	Západné Tatry	Nízke Tatry	Veľká Fatra	Malá Fatra
Počasie:	silné sneženie	slabé sneženie	slabé sneženie	silné sneženie	slabé sneženie
Teplota:	-11 až -4 °C	-7 až -3 °C	-8 až -3 °C	-4 až -1 °C	-4 až -1 °C
smer:	 SZ	 SZ	 Z	 SZ	 SZ
Vietor	rýchlosť: 20 až 35 km/h	20 až 35 km/h	20 až 55 km/h	20 až 45 km/h	25 až 45 km/h
rýchlosť v nárazoch:	-	-	90 km/h	55 km/h	65 km/h
nový za 24 hodín:	10 až 38 cm	10 až 30 cm	8 až 15 cm	20 až 30 cm	15 až 35 cm
Sneh celkom:	45 až 115 cm	45 až 100 cm	40 až 85 cm	40 až 70 cm	40 až 75 cm
Stupeň lavínového nebezpečenstva:	3 - zvýšené	3 - zvýšené	3 - zvýšené	3 - zvýšené	3 - zvýšené
Tendencia lavínového nebezpečenstva:	 stúpajúca	 stúpajúca	 stúpajúca	 stúpajúca	 stúpajúca

Dnes ráno bolo na hrebeňoch hôr zamračené, hmlišto a so snežením. Teplota vzduchu sa pohybovala od -11 do -4°C. Fúkal silný až prudký severozápadný vietor rýchlosťou 20 až 55 km/hod., v nárazoch do 90 km/hod. Za posledných 24 hodín pripadlo od 10 do 38 cm, za poslednú periódu sneženia do 60 cm nového suchého snehu. Vo vysokohorskom teréne sa vytvorilo zvýšené lavínové nebezpečenstvo, t.j. 3. stupeň z 5-dielnej medzinárodnej stupnice. Snehová pokrývka je na mnohých extrémnych, strmých svahoch len mierne až slabospevnená. Predpokladá sa výskyt lavín už pri malom mechanickom zaťažení. Príležitostne je možný samovoľný výskyt malých a stredných lavín. Túry vyžadujú veľkú opatnosť a znalosť posúdenia miestnej lavínovej situácie. Treba vylúčiť pohyb vo všetkých extrémnych, strmých svahoch so sklonom nad 35 stupňov, najmä na južnej a východnej expozícii. Je možný ojedinelý zásah údolných ciest stredne veľkými lavínami.
Tendencia lavínového nebezpečenstva na najbližších 24 hodín: je v dôsledku očakávaných zrážok stúpajúca.
Zostavil: Ing. Roman Švanda, Stredisko lavínovej prevencie Horskej záchranej služby v Jasnej

Komentár:











Pohorie:	Vysoké Tatry	Západné Tatry	Nízke Tatry	Veľká Fatra	Malá Fatra
Počasie:	zamračené	hmla	hmla	zamračené	hmla
Teplota:	-6 až -1 °C	-4 až -1 °C	-4 až 0 °C	-2 až 0 °C	-1 až 0 °C
smer:	 Z	 Z	 SZ	 SZ	 SZ
Vietor	rýchlosť: 20 až 35 km/h	20 až 35 km/h	20 až 35 km/h	10 až 30 km/h	20 až 30 km/h
rýchlosť v nárazoch:	55 km/h	55 km/h	55 km/h	45 km/h	45 km/h
nový za 24 hodín:	10 až 25 cm	10 až 30 cm	10 až 20 cm	0 až 10 cm	10 až 30 cm
Sneh celkom:	60 až 130 cm	55 až 130 cm	50 až 100 cm	45 až 80 cm	45 až 100 cm
Stupeň lavínového nebezpečenstva:	4 - veľké	4 - veľké	3 - zvýšené	3 - zvýšené	3 - zvýšené
Tendencia lavínového nebezpečenstva:	 zotrvalá	 zotrvalá	 stúpajúca	 stúpajúca	 stúpajúca

Dnes ráno bolo na hrebeňoch hôr zamračené, hmlišto, miestami so snežením. Mierne sa oteplilo. Teplota vzduchu sa pohybovala od -6 do 0°C. Fúkal čerstvý severozápadný vietor rýchlosťou 20 až 40 km/hod., v nárazoch silný do 55 km/hod. Za posledných 24 hodín pripadlo znova od 10 do 30 cm, za poslednú periódu sneženia do 80 cm nového snehu. **Vo vysokohorskom teréne Vysokých a Západných Tatier sa vytvorilo veľké lavínové nebezpečenstvo, t.j. 4. stupeň z 5-dielnej medzinárodnej stupnice!** V ostatných pohorách trvá zvýšené lavín. nebezpečenstvo, t.j. 3. stupeň. Snehová pokrývka je na väčšine lavínových svahov slabospevnená. Veľká pravdepodobnosť uvoľnenia lavín už pri malom mechanickom zaťažení. Predpokladá sa samovoľný výskyt stredných a veľkých lavín najmä na východných a južných expozíciách so zásahom údolných trás. Vo Vysokých a Západných Tatrách nedoporučujeme vstup do dolín. V ostatných pohorách vo vysokohorskom teréne treba vylúčiť pohyb vo všetkých extrémnych, strmých svahoch so sklonom nad 30°. Aj tu je možný ojedinelý zásah údolných ciest stredne veľkými lavínami. Túry vyžadujú veľkú opatnosť a znalosť posúdenia miestnej lavínovej situácie. Vyznačené zjazdové lyžiarske trate sú bezpečné.
Tendencia lavínového nebezpečenstva na najbližších 24 hodín: zotrvalý stav.
Zostavil: Juraj Settey, Stredisko lavínovej prevencie Horskej záchranej služby v Jasnej

Komentár:











06.01.2005

07.01.2005

Pohorie:	Vysoké Tatry	Západné Tatry	Nízke Tatry	Veľká Fatra	Malá Fatra
Počasie:	slabé sneženie	silné sneženie	slabé sneženie	slabé sneženie	slabé sneženie
Teplota:	-9 až -4 °C	-6 až 0 °C	-5 až 0 °C	-2 až 0 °C	-2 až 1 °C
smer:	 SZ	 SZ	 Z	 SZ	 SZ
Viator rýchlosť:	25 až 45 km/h	10 až 40 km/h	20 až 35 km/h	15 až 32 km/h	20 až 35 km/h
rýchlosť v nárazoch:	55 km/h	72 km/h	72 km/h	-	-
nový za 24 hodín:	3 až 7 cm	3 až 10 cm	1 až 5 cm	2 až 5 cm	poprašok až 3 cm
Sneh celkom:	60 až 130 cm	50 až 130 cm	50 až 100 cm	40 až 80 cm	45 až 100 cm
Stupeň lavínového nebezpečenstva:	3 - zvýšené	3 - zvýšené	3 - zvýšené	3 - zvýšené	3 - zvýšené
Tendencia lavínového nebezpečenstva:	 stúpajúca	 stúpajúca	 stúpajúca	 stúpajúca	 stúpajúca

Dnes ráno bolo na hrebeňoch hôr zamračené, hmliсто, so snežením. Teplota vzduchu sa pohybovala od -9 do -2°C. Fúkal čerstvý severozápadný vietor rýchlosťou 20 až 45 km/hod., v nárazoch prudký až do 72 km/hod. Za posledných 24 hodín pripadlo od 3 do 10 cm, za poslednú periódu sneženia do 85 cm nového snehu. Snehová pokrývka vplyvom oteplenia sadá. Vo vysokohorskom teréne trvá zvýšené lavín. nebezpečenstvo, t.j. 3.stupeň z 5-dielnej medzinárodnej stupnice! Uvoľnenie lavíny je pravdepodobné už pri malom mechanickom zaťažení. Príležitostne je možný samovoľný výskyt malých a stredných lavín. Vo vysokohorskom teréne treba vylúčiť pohyb vo všetkých extrémnych, strmých svahoch so sklonom nad 35°. Túry vyžadujú veľkú opatnosť a znalosť posúdenia miestnej lavínovej situácie. Vyznačené zjazdové lyžiarske trate sú bezpečné. Tendencia lavínového nebezpečenstva na najbližších 24 hodín: vplyvom očakávaných zrážok stúpajúca. Zostavil: Ing.Roman Švanda, Stredisko lavínovej prevencie Horskej záchranej služby v Jasnej

Komentár:

Pohorie:	Vysoké Tatry	Západné Tatry	Nízke Tatry	Veľká Fatra	Malá Fatra
Počasie:	zamračené	zamračené	zamračené	zamračené	polooblačno
Teplota:	-11 až -5 °C	-9 až -3 °C	-10 až -5 °C	-5 až -2 °C	-4 až -2 °C
smer:	 SZ	 S	 SZ	 SZ	 SZ
Viator rýchlosť:	25 až 61 km/h	5 až 21 km/h	25 až 45 km/h	20 až 32 km/h	20 až 32 km/h
rýchlosť v nárazoch:	-	55 km/h	61 km/h	-	-
nový za 24 hodín:	5 až 16 cm	3 až 14 cm	2 až 6 cm	2 až 5 cm	2 až 5 cm
Sneh celkom:	60 až 130 cm	50 až 130 cm	55 až 100 cm	40 až 80 cm	50 až 105 cm
Stupeň lavínového nebezpečenstva:	3 - zvýšené	3 - zvýšené	3 - zvýšené	3 - zvýšené	3 - zvýšené
Tendencia lavínového nebezpečenstva:	 stúpajúca	 stúpajúca	 zotrvalá	 zotrvalá	 zotrvalá

Dnes ráno bolo na hrebeňoch hôr zamračené. Teplota vzduchu sa pohybovala od -11 do -2°C. Fúkal čerstvý severozápadný vietor rýchlosťou 20 až 45 km/hod. Za posledných 24 hodín pripadlo od 2 do 16 cm. Snehová pokrývka vplyvom denného oteplenia a nočného premrznutia sadá. Vo vysokohorskom teréne trvá zvýšené lavín. nebezpečenstvo, t.j. 3.stupeň z 5-dielnej medzinárodnej stupnice! Uvoľnenie lavíny je pravdepodobné už pri malom mechanickom zaťažení. Príležitostne je možný samovoľný výskyt malých a stredných lavín. Vo vysokohorskom teréne treba vylúčiť pohyb vo všetkých extrémnych, strmých svahoch so sklonom nad 35°. Túry vyžadujú veľkú opatnosť a znalosť posúdenia miestnej lavínovej situácie. Vyznačené zjazdové lyžiarske trate sú bezpečné. Tendencia lavínového nebezpečenstva na najbližších 24 hodín: vplyvom oteplenia v poľudňajších hodinách stúpajúca. Zostavil: Ing.Roman Švanda, Stredisko lavínovej prevencie Horskej záchranej služby v Jasnej

Komentár:

08.01.2005

Pohorie:	Vysoké Tatry	Západné Tatry	Nízke Tatry	Veľká Fatra	Malá Fatra
Počasie:	jasno	polooblačno	jasno	jasno	jasno
Teplota:	-4 až 5 °C	-1 až 1 °C	-2 až 2 °C	0 až 5 °C	-2 až 2 °C
smer:	Z	SZ	SZ	SZ	Z
Viator rýchlosť:	40 až 72 km/h	20 až 35 km/h	20 až 35 km/h	10 až 25 km/h	20 až 55 km/h
rýchlosť v nárazoch:	-	80 km/h	80 km/h	-	-
nový za 24 hodín:	0 až 2 cm	0 až 0 cm	0 až 0 cm	0 až 0 cm	0 až 0 cm
Sneh celkom:	60 až 135 cm	50 až 125 cm	55 až 100 cm	40 až 75 cm	50 až 105 cm
Stupeň lavínového nebezpečenstva:	3 - zvýšené	3 - zvýšené	3 - zvýšené	3 - zvýšené	3 - zvýšené
Tendencia lavínového nebezpečenstva:	zotrvalá	zotrvalá	zotrvalá	stúpajúca	zotrvalá

Dnes ráno bolo na hrebeňoch hôr jasno až polooblačno. Oteplilo sa, teplota vzduchu sa pohybovala od -4 do 0°C. Fúkal čerstvý až silný západný alebo severozápadný viator rýchlosťou 20 až 55 km/hod, v nárazoch až do 80 km/h. Za posledných 24 hodín pripadlo do 2 cm nového snehu. Snehová pokrývka vplyvom oteplenia sadá. Vo vysokohorskom teréne trvá zvýšené lavín. nebezpečenstvo, t.j. 3.stupeň z 5-dielnej medzinárodnej stupnice! Uvoľnenie lavíny je pravdepodobné už pri malom mechanickom zaťažení. Vo vysokohorskom teréne treba vylúčiť pohyb vo všetkých extrémnych, strmých svahoch so sklonom nad 35°. Túry vyžadujú veľkú opatnosť a znalosť posúdenia miestnej lavínovej situácie. Vyznačené zjazdové lyžiarske trate sú bezpečné.Príležitostne je možný samovoľný výskyt malých a stredných lavín hlavne na slnkom osvetlených svahoch a vplyvom oteplenia v poľudňajších hodinách Tendencia lavínového nebezpečenstva na najbližších 24 hodín: zotrvalý stav.
Zostavil: Ing.Roman Švanda, Stredisko lavínovej prevencie Horskej záchranej služby v Jasnej

Komentár:

09.01.2005











Pohorie:	Vysoké Tatry	Západné Tatry	Nízke Tatry	Veľká Fatra	Malá Fatra
Počasie:	polooblačno	polooblačno	polooblačno	polooblačno	polooblačno
Teplota:	-7 až 4 °C	-5 až 2 °C	-5 až 3 °C	-1 až 2 °C	-2 až 4 °C
smer:	SZ	SZ	SZ	SZ	SZ
Viator rýchlosť:	20 až 60 km/h	20 až 61 km/h	32 až 70 km/h	10 až 32 km/h	35 až 55 km/h
rýchlosť v nárazoch:	110 km/h	110 km/h	125 km/h	-	-
nový za 24 hodín:	0 až 0 cm	0 až 0 cm	0 až 0 cm	0 až 0 cm	0 až 0 cm
Sneh celkom:	55 až 130 cm	45 až 120 cm	50 až 100 cm	35 až 75 cm	45 až 100 cm
Stupeň lavínového nebezpečenstva:	3 - zvýšené	3 - zvýšené	3 - zvýšené	3 - zvýšené	3 - zvýšené
Tendencia lavínového nebezpečenstva:	klesajúca	klesajúca	klesajúca	klesajúca	klesajúca

Dnes ráno bolo na hrebeňoch hôr jasno až polooblačno. Teplota vzduchu sa pohybovala od -7 do +4°C. Fúkal silný až prudký severozápadný viator rýchlosťou 20 až 70 km/hod, v nárazoch až do 125 km/h. Za posledných 24 hodín nový sneh nepripadol. Snehová pokrývka vplyvom oteplenia sadá. Vo vysokohorskom teréne trvá zvýšené lavín. nebezpečenstvo, t.j. 3.stupeň z 5-dielnej medzinárodnej stupnice! Vo vysokohorskom teréne treba vylúčiť pohyb v extrémnych, strmých svahoch so sklonom nad 35°. Túry vyžadujú veľkú opatnosť a znalosť posúdenia miestnej lavínovej situácie. Príležitostne je možný samovoľný výskyt malých a stredných lavín hlavne na slnkom osvetlených svahoch a vplyvom oteplenia v poľudňajších hodinách Tendencia lavínového nebezpečenstva na najbližších 24 hodín: je klesajúca.
Zostavil: Ing.Roman Švanda, Stredisko lavínovej prevencie Horskej záchranej služby v Jasnej

Komentár:











10.01.2005

11.01.2005

Pohorie:	Vysoké Tatry	Západné Tatry	Nízke Tatry	Veľká Fatra	Malá Fatra
Počasie:	polooblačno	polooblačno	jasno	jasno	jasno
Teplota:	-4 až 4 °C	-1 až 1 °C	-3 až 0 °C	-1 až 1 °C	-4 až 0 °C
smer:	 JZ	 JZ	 JZ	 SZ	 JZ
Vietor	rýchlosť: 10 až 32 km/h	10 až 30 km/h	20 až 30 km/h	20 až 30 km/h	10 až 20 km/h
rýchlosť v nárazoch:	-	-	-	-	-
nový za 24 hodín:	-	-	-	-	-
Sneh	celkom: 55 až 130 cm	45 až 120 cm	50 až 100 cm	35 až 75 cm	45 až 100 cm
Stupeň lavínového nebezpečenstva:	2 - mierne	2 - mierne	2 - mierne	2 - mierne	2 - mierne
Tendencia lavínového nebezpečenstva:	 stúpajúca	 stúpajúca	 stúpajúca	 stúpajúca	 stúpajúca

Dnes ráno bolo na hrebeňoch hôr jasno až polooblačno. Teplota vzduchu sa pohybovala od -4 do +4°C. Fúkal dosť čerstvý juhozápadný vietor, vo Veľkej Fatre severozápadný, rýchlosťou 20 až 30 km/hod. Za posledných 24 hodín nový sneh nepripadol. Snehová pokrývka sa vplyvom striedania kladných a záporných teplôt stabilizuje. Vo vysokohorskom teréne sa vytvorilo mierne lavínové nebezpečenstvo, t.j. 2. stupeň z 5-dielnej medzinárodnej stupnice. Pri zohľadnení lokálnych podmienok sú priaznivé podmienky na túry vo vysokohorskom teréne. Príležitostne je možný samovoľný výskyt malých a stredných lavín, hlavne na slnkom osvetlených svahoch vplyvom oteplenia v popoludňajších hodinách. Tendencia lavínového nebezpečenstva na najbližších 24 hodín: je stúpajúca vzhľadom na oteplenie v priebehu dňa.
Zostavil: Ing. Milan Lizuch, Stredisko lavínovej prevencie Horskej záchranej služby v Jasnej

Komentár:











Pohorie:	Vysoké Tatry	Západné Tatry	Nízke Tatry	Veľká Fatra	Malá Fatra
Počasie:	jasno	jasno	jasno	jasno	jasno
Teplota:	-1 až 5 °C	-2 až 2 °C	-2 až 2 °C	-1 až 3 °C	-5 až 0 °C
smer:	 SZ	 Z	 SZ	 SZ	 Z
Vietor	rýchlosť: 10 až 30 km/h	10 až 21 km/h	15 až 35 km/h	20 až 35 km/h	10 až 25 km/h
rýchlosť v nárazoch:	-	-	-	55 km/h	-
nový za 24 hodín:	-	-	-	-	-
Sneh	celkom: 50 až 125 cm	40 až 110 cm	45 až 100 cm	30 až 70 cm	40 až 90 cm
Stupeň lavínového nebezpečenstva:	2 - mierne	2 - mierne	2 - mierne	2 - mierne	2 - mierne
Tendencia lavínového nebezpečenstva:	 stúpajúca	 stúpajúca	 stúpajúca	 stúpajúca	 stúpajúca

Dnes ráno bolo na hrebeňoch hôr jasno, vytvorilo sa typické inverzné počasie. Teplota vzduchu sa pohybovala od -5 do +5°C. Fúkal čerstvý vietor západných smerov rýchlosťou 25 až 35 km/hod. Za posledných 24 hodín nový sneh nepripadol. Snehová pokrývka sa v minulých dňoch vplyvom striedania kladných a záporných teplôt stabilizovala. Vo vysokohorskom teréne trvá mierne lavínové nebezpečenstvo, t.j. 2. stupeň z 5-dielnej medzinárodnej stupnice. Príležitostne je možný samovoľný výskyt malých a stredných lavín, hlavne na slnkom osvetlených a trávnatých svahoch vplyvom oteplenia v popoludňajších hodinách. Pri zohľadnení lokálnych podmienok sú priaznivé podmienky na túry vo vysokohorskom teréne. Tendencia lavínového nebezpečenstva na najbližších 24 hodín: je stúpajúca vzhľadom na oteplenie v popoludňajších hodinách.
Zostavil: Ing. Milan Lizuch, Stredisko lavínovej prevencie Horskej záchranej služby v Jasnej

Komentár:











12.01.2005

13.01.2005

Pohorie:	Vysoké Tatry	Západné Tatry	Nízke Tatry	Veľká Fatra	Malá Fatra
Počasie:	jasno	jasno	polooblačno	polooblačno	polooblačno
Teplota:	-5 až 0 °C	-3 až -1 °C	-4 až 0 °C	-2 až 0 °C	-5 až 0 °C
smer:	 Z	 Z	 Z	 S	 Z
Vietor	rýchlosť: 5 až 21 km/h	5 až 10 km/h	10 až 20 km/h	5 až 25 km/h	5 až 20 km/h
rýchlosť v nárazoch:	-	-	-	-	-
nový za 24 hodín:	-	-	-	-	-
Sneh	celkom: 50 až 120 cm	40 až 100 cm	40 až 100 cm	30 až 70 cm	40 až 85 cm
Stupeň lavínového nebezpečenstva:	2 - mierne	2 - mierne	2 - mierne	2 - mierne	2 - mierne
Tendencia lavínového nebezpečenstva:	 stúpajúca	 stúpajúca	 stúpajúca	 stúpajúca	 stúpajúca

Dnes ráno bolo na hrebeňoch hôr jasno alebo polooblačno, stále trvá typické inverzné počasie. Teplota vzduchu sa pohybovala od -5 do 0°C. Fúkal mierny vietor západných smerov rýchlosťou do 20 km/hod. Za posledných 24 hodín nový sneh nepripadol. Snehová pokrývka sa v minulých dňoch vplyvom striedania kladných a záporných teplôt stabilizovala. Vo vysokohorskom teréne trvá mierne lavínové nebezpečenstvo, t.j. 2. stupeň z 5-dielnej medzinárodnej stupnice. Príležitostne je možný samovoľný výskyt malých a stredných lavín, hlavne na slnkom osvetlených a trávnatých svahoch vplyvom oteplenia v popoludňajších hodinách. Pri zohľadnení lokálnych podmienok sú priaznivé podmienky na túry vo vysokohorskom teréne. Tendencia lavínového nebezpečenstva na najbližších 24 hodín: je stúpajúca vzhľadom na oteplenie v popoludňajších hodinách. Zostavil: Ing. Milan Lizuch, Stredisko lavínovej prevencie Horskej záchranej služby v Jasnej

Komentár:

Pohorie:	Vysoké Tatry	Západné Tatry	Nízke Tatry	Veľká Fatra	Malá Fatra
Počasie:	polooblačno	zamračené	zamračené	zamračené	hmla
Teplota:	-6 až 0 °C	-2 až 2 °C	-3 až 1 °C	0 až 2 °C	0 až 2 °C
smer:	 Z	 Z	 SZ	 SZ	 Z
Vietor	rýchlosť: 10 až 25 km/h	5 až 21 km/h	10 až 30 km/h	5 až 25 km/h	25 až 35 km/h
rýchlosť v nárazoch:	-	-	-	-	45 km/h
nový za 24 hodín:	0 až 3 cm	0 až 2 cm	-	-	-
Sneh	celkom: 50 až 120 cm	40 až 100 cm	40 až 100 cm	30 až 70 cm	40 až 85 cm
Stupeň lavínového nebezpečenstva:	2 - mierne	2 - mierne	2 - mierne	2 - mierne	2 - mierne
Tendencia lavínového nebezpečenstva:	 stúpajúca	 stúpajúca	 stúpajúca	 stúpajúca	 stúpajúca

Dnes ráno bolo na hrebeňoch hôr zamračené, hmlisto, miestami so slabým snežením. Teplota vzduchu sa pohybovala od -6 do 2°C. Fúkal dosť čerstvý západný vietor rýchlosťou do 30 km/hod. Za posledných 24 hodín pripadlo v najvyšších polohách Tatier do 3 cm nového snehu. Snehová pokrývka v nižších a stredných polohách je najmä na strmých trávnatých svahoch menej stabilná. Vo vysokohorskom teréne trvá mierne lavínové nebezpečenstvo, t.j. 2. stupeň z 5-dielnej medzinárodnej stupnice. Príležitostne je možný samovoľný výskyt malých a stredných základových lavín, hlavne na trávnatých svahoch. Pri zohľadnení lokálnych podmienok sú priaznivé podmienky na túry vo vysokohorskom teréne. Tendencia lavínového nebezpečenstva na najbližších 24 hodín: stúpajúca. Zostavil: Juraj Settey, Stredisko lavínovej prevencie Horskej záchranej služby v Jasnej

Komentár:

14.01.2005

15.01.2005

Pohorie:	Vysoké Tatry	Západné Tatry	Nízke Tatry	Veľká Fatra	Malá Fatra
Počasie:	slabé sneženie	slabé sneženie	slabé sneženie	slabé sneženie	hmla
Teplota:	-15 až -6 °C	-11 až -5 °C	-11 až -5 °C	-5 až -2 °C	-7 až -3 °C
smer:	SZ	S	SZ	S	Z
Vietor	rýchlosť: 10 až 25 km/h	10 až 30 km/h	20 až 35 km/h	10 až 32 km/h	10 až 25 km/h
rýchlosť v nárazoch:	35 km/h	45 km/h	55 km/h	-	-
Sneh	nový za 24 hodín: 5 až 18 cm	5 až 15 cm	3 až 12 cm	poprašok až 3 cm	1 až 3 cm
celkom:	55 až 135 cm	45 až 110 cm	45 až 110 cm	30 až 70 cm	40 až 95 cm
Stupeň lavínového nebezpečenstva:	2 - mierne	2 - mierne	2 - mierne	2 - mierne	2 - mierne
Tendencia lavínového nebezpečenstva:	stúpajúca	stúpajúca	stúpajúca	zotrvalá	zotrvalá

Dnes ráno bolo na hrebeňoch hôr zamračené, hmlišto so snežením. Ochladilo sa, teplota vzduchu sa pohybovala od -15 do -4°C. Fúkal čerstvý severozápadný vietor rýchlosťou do 40 km/hod., miestami v nárazoch silný do 50 km/h. Za posledných 24 hodín pripadlo v Tatrách od 5 do 18 cm, vo Fatrách od poprašku do 3 cm nového suchého snehu. Snežová pokrývka je všeobecne dobre spevnená. Novonapadnutý sneh na strmých svahoch je len mierne spevnený. Vplyvom vetra sa začínajú vytvárať snehové dosky, vankúše a preveje. Vo vysokohorskom teréne trvá mierne lavínové nebezpečenstvo, t.j. 2.stupeň z 5-dielnej medzinárodnej stupnice. Je možný ojedinelý výskyt lavín pri mechanickom zaťažení na svahoch so sklonom nad 40° z nového snehu. Väčšie samovoľne vzniknuté lavíny sa neočakávajú. Tendencia lavínového nebezpečenstva na najbližších 24 hodín: pri vetre a zrážkach stúpajúca
Zostavil: Juraj Settev, Stredisko lavínovej prevencie Horskej záchranej služby v Jasnej

Komentár:











Pohorie:	Vysoké Tatry	Západné Tatry	Nízke Tatry	Veľká Fatra	Malá Fatra
Počasie:	silné sneženie	slabé sneženie	slabé sneženie	zamračené	slabé sneženie
Teplota:	-16 až -6 °C	-12 až -3 °C	-11 až -5 °C	-5 až -3 °C	-4 až 2 °C
smer:	SZ	S	SZ	S	JZ
Vietor	rýchlosť: 25 až 55 km/h	10 až 30 km/h	30 až 45 km/h	35 až 55 km/h	20 až 35 km/h
rýchlosť v nárazoch:	-	50 km/h	65 km/h	-	-
Sneh	nový za 24 hodín: 10 až 28 cm	6 až 15 cm	1 až 5 cm	2 až 5 cm	5 až 10 cm
celkom:	65 až 170 cm	50 až 115 cm	45 až 110 cm	30 až 70 cm	50 až 100 cm
Stupeň lavínového nebezpečenstva:	3 - zvýšené	3 - zvýšené	2 - mierne	2 - mierne	2 - mierne
Tendencia lavínového nebezpečenstva:	zotrvalá	zotrvalá	stúpajúca	stúpajúca	stúpajúca

Dnes ráno bolo na hrebeňoch hôr zamračené, hmlišto so snežením. Teplota vzduchu sa pohybovala od -16 do -4°C. Fúkal silný prevažne severozápadný vietor rýchlosťou do 55 km/hod., miestami v nárazoch prudký do 65 km/h. Za posledných 24 hodín pripadlo vo Vysokých a Západných Tatrách od 6 do 28 cm, za posledných 48 hod. do 50 cm, v ostatných pohoriach od 2 do 10 cm nového suchého snehu. Novonapadnutý sneh na strmých svahoch je len mierne spevnený. Vplyvom vetra sa začínajú vytvárať snehové dosky, vankúše a preveje. Vo vysokohorskom teréne Vysokých a Západných Tatier sa vytvorilo zvýšené t.j. 3 st., v ostatných pohoriach trvá mierne lavínové nebezpečenstvo, t.j. 2.stupeň z 5-dielnej medzinárodnej stupnice. Je možný výskyt samovoľných lavín na svahoch so sklonom nad 35° z nového snehu, ktoré môžu ojedinele zasiahnuť aj údolné trasy. Túry vyžadujú veľkú opatrnosť a znalosť posúdenia miestnej lavínovej situácie. Tendencia lavínového nebezpečenstva na najbližších 24 hodín: pri vetre a zrážkach stúpajúca
Zostavil: Ing. Roman Švanda, Stredisko lavínovej prevencie Horskej záchranej služby v Jasnej

Komentár:











16.01.2005

17.01.2005

Pohorie:	Vysoké Tatry	Západné Tatry	Nízke Tatry	Veľká Fatra	Malá Fatra
Počasie:	jasno	jasno	jasno	jasno	jasno
Teplota:	-14 až -9 °C	-14 až -11 °C	-15 až -8 °C	-11 až -8 °C	-12 až -9 °C
smer:	 SV	 SV	 SV	 JV	 S
Vietor	rýchlosť: 5 až 10 km/h	5 až 10 km/h	5 až 20 km/h	5 až 5 km/h	5 až 10 km/h
rýchlosť v nárazoch:	-	-	-	-	-
nový za 24 hodín:	0 až 3 cm	0 až 3 cm	1 až 2 cm	-	0 až 1 cm
Sneh	celkom: 65 až 170 cm	50 až 115 cm	45 až 110 cm	30 až 70 cm	50 až 100 cm
Stupeň lavínového nebezpečenstva:	3 - zvýšené	3 - zvýšené	2 - mierne	2 - mierne	2 - mierne
Tendencia lavínového nebezpečenstva:	 zotrvalá	 zotrvalá	 stúpajúca	 stúpajúca	 stúpajúca

Dnes ráno bolo na hrebeňoch hôr jasno a veľmi chladno, teplota vzduchu sa pohybovala od -14 do -8°C. Fúkal len slabý vietor rýchlosťou do 20 km/hod. Za posledných 24 hodín pripadlo vo vysokohorskom prostredí od 1 do 3 cm nového sypkého snehu, za posledných 48 hodín do 50 cm snehu. Novonapadnutý sneh na strmých svahoch je len mierne spevnený. Vplyvom vetra sa vytvorili snehové dosky, vankúše a preveje. Vo vysokohorskom teréne Vysokých a Západných Tatier trvá zvýšené lavínové nebezpečenstvo, t.j. 3. stupeň z 5-dielnej medzinárodnej stupnice, v ostatných pohoriach trvá mierne lavínové nebezpečenstvo, t.j. 2. stupeň z 5-dielnej medzinárodnej stupnice. Na svahoch so sklonom nad 35° je možný výskyt samovoľných lavín z nového snehu, ktoré môžu ojedinele zasiahnuť aj údolné trasy. Túry si vyžadujú veľkú opatnosť a znalosť posúdenia miestnej lavínovej situácie. Tendencia lavínového nebezpečenstva na najbližších 24 hodín: stúpajúca. Zostavil: Ing. Milan Lizuch, Stredisko lavínovej prevencie Horskej záchranej služby v Jasnej

Komentár:











Pohorie:	Vysoké Tatry	Západné Tatry	Nízke Tatry	Veľká Fatra	Malá Fatra
Počasie:	jasno	jasno	jasno	jasno	jasno
Teplota:	-10 až -2 °C	-10 až -2 °C	-9 až -3 °C	-9 až -5 °C	-9 až -5 °C
smer:	 SZ	 Z	 JZ	 JV	 JV
Vietor	rýchlosť: 10 až 21 km/h	5 až 10 km/h	5 až 10 km/h	5 až 10 km/h	5 až 20 km/h
rýchlosť v nárazoch:	-	-	-	-	-
nový za 24 hodín:	-	-	-	-	-
Sneh	celkom: 60 až 170 cm	50 až 115 cm	45 až 100 cm	30 až 70 cm	50 až 95 cm
Stupeň lavínového nebezpečenstva:	2 - mierne	2 - mierne	2 - mierne	2 - mierne	2 - mierne
Tendencia lavínového nebezpečenstva:	 zotrvalá	 zotrvalá	 zotrvalá	 zotrvalá	 zotrvalá

Dnes ráno bolo na hrebeňoch hôr jasno vo vyšších polohách je teplotná inverzia. Teplota vzduchu sa pohybovala od -10 do -2°C. Fúkal len slabý vietor rýchlosťou do 15 km/hod. Nový sneh nepripadol. Z novonapadnutého snehu v uplynulých dňoch sú na strmých svahoch vytvorené snehové dosky, vankúše a preveje, ktoré sú na tvrdom staršom snehu len mierne spevnené. Vo vysokohorskom teréne trvá mierne lavínové nebezpečenstvo, t.j. 2. stupeň z 5-dielnej medzinárodnej stupnice. Možný ojedinelý výskyt lavín pri mechanickom zaťažení na exponovaných svahoch so sklonom nad 40st. Na slnkom osvetlených svahoch možnosť samovoľných snehových zosuvov, alebo menších lavín. Pri zohľadnení lokálnych extrémnych svahov priaznivé podmienky na túry. Tendencia lavínového nebezpečenstva na najbližších 24 hodín: zotrvalý stav. Zostavil: Juraj Settey, Stredisko lavínovej prevencie Horskej záchranej služby v Jasnej

Komentár:











18.01.2005

19.01.2005

Pohorie:	Vysoké Tatry	Západné Tatry	Nízke Tatry	Veľká Fatra	Malá Fatra
Počasie:	jasno	polooblačno	jasno	jasno	jasno
Teplota:	-7 až 0 °C	-8 až -2 °C	-6 až -2 °C	-6 až -2 °C	-7 až -2 °C
smer:	 J	 JZ	 J	 SV	 JV
Vietor	rýchlosť: 5 až 25 km/h	10 až 30 km/h	10 až 32 km/h	5 až 20 km/h	5 až 25 km/h
rýchlosť v nárazoch:	-	-	-	-	-
nový za 24 hodín:	-	-	-	-	-
Sneh	celkom: 60 až 165 cm	50 až 110 cm	45 až 100 cm	30 až 70 cm	50 až 90 cm
Stupeň lavínového nebezpečenstva:	2 - mierne	2 - mierne	2 - mierne	2 - mierne	2 - mierne
Tendencia lavínového nebezpečenstva:	 stúpajúca	 stúpajúca	 zotrvalá	 zotrvalá	 zotrvalá

Dnes ráno bolo na hrebeňoch hôr jasno, naďalej trvá teplotná inverzia. Teplota vzduchu sa pohybovala od -8 do 0°C. Fúkal dosť čerstvý vietor rýchlosťou do 30 km/hod. Nový sneh nepripadol. Z novonapadnutého snehu v uplynulých dňoch sú na strmých svahoch vytvorené snehové dosky, vankúše a preveje, ktoré sú na tvrdom staršom snehu len mierne spevnené. Vo vysokohorskom teréne trvá mierne lavínové nebezpečenstvo, t.j. 2. stupeň z 5-dielnej medzinárodnej stupnice, ktoré má pri oteplení v poľudňajších hodinách stúpajúcu tendenciu. Možný ojedinelý výskyt lavín pri mechanickom zaťažení na exponovaných svahoch so sklonom nad 40°. Na slnkom osvetlených svahoch možnosť samovoľných snehových zosuvov, alebo menších lavín. Nepredpokladá sa výskyt väčších lavín, ktoré by ohrozili údolné cesty v pásme lesa. Pri zohľadnení lokálnych extrémnych svahov sú priaznivé podmienky na túry. Tendencia lavínového nebezpečenstva na najbližších 24 hodín: v poľudňajších hodinách stúpajúca tendencia. Zostavil: Filip Kyzek, Stredisko lavínovej prevencie Horskej záchranej služby v Jasnej

Komentár:










Pohorie:	Vysoké Tatry	Západné Tatry	Nízke Tatry	Veľká Fatra	Malá Fatra
Počasie:	polooblačno	zamračené	zamračené	hmla	hmla
Teplota:	-10 až -4 °C	-8 až -4 °C	-9 až -5 °C	-8 až -6 °C	-8 až -6 °C
smer:	 Z	 JZ	 JZ	 Z	 S
Vietor	rýchlosť: 5 až 20 km/h	5 až 10 km/h	5 až 10 km/h	5 až 20 km/h	5 až 20 km/h
rýchlosť v nárazoch:	-	-	-	-	-
nový za 24 hodín:	-	-	-	-	-
Sneh	celkom: 60 až 165 cm	50 až 110 cm	45 až 100 cm	30 až 70 cm	50 až 90 cm
Stupeň lavínového nebezpečenstva:	2 - mierne	2 - mierne	2 - mierne	2 - mierne	2 - mierne
Tendencia lavínového nebezpečenstva:	 zotrvalá	 zotrvalá	 zotrvalá	 zotrvalá	 zotrvalá

Dnes ráno bolo na hrebeňoch Tatier takmer zamračené, vo Fatrách hmla. Teplota vzduchu sa pohybovala od -10 do -4°C. Fúkal slabý prevažne západný vietor rýchlosťou do 10 km/hod. Nový sneh nepripadol. Z novonapadnutého snehu v uplynulých dňoch sú na strmých svahoch vytvorené snehové dosky, vankúše a preveje, ktoré sú na tvrdom staršom snehu len mierne spevnené. Vo vysokohorskom teréne trvá mierne lavínové nebezpečenstvo, t.j. 2. stupeň z 5-dielnej medzinárodnej stupnice. Možný ojedinelý výskyt lavín pri mechanickom zaťažení na exponovaných svahoch so sklonom nad 40°. Pri oteplení možnosť samovoľného zosuvu snehových spazov, alebo menších lavín. Nepredpokladá sa výskyt väčších lavín, ktoré by ohrozili údolné cesty v pásme lesa. Pri zohľadnení lokálnych extrémnych svahov sú priaznivé podmienky na túry. Tendencia lavínového nebezpečenstva na najbližších 24 hodín: zotrvalý stav. Zostavil: Juraj Settey, Stredisko lavínovej prevencie Horskej záchranej služby v Jasnej

Komentár:











20.01.2005

21.01.2005

Pohorie:	Vysoké Tatry	Západné Tatry	Nízke Tatry	Veľká Fatra	Malá Fatra
Počasie:	polooblačno	slabé sneženie	slabé sneženie	zamračené	slabé sneženie
Teplota:	-15 až -7 °C	-12 až -5 °C	-12 až -6 °C	-7 až -5 °C	-6 až -4 °C
smer:	 Z		 JZ	 Z	 JZ
Viator					
rýchlosť:	15 až 30 km/h	5 až 25 km/h	5 až 30 km/h	10 až 30 km/h	10 až 25 km/h
rýchlosť v nárazoch:	-	40 km/h	45 km/h	35 km/h	-
nový za 24 hodín:	poprašok až 2 cm	poprašok až 3 cm	-	-	poprašok až 2 cm
Sneh					
celkom:	60 až 165 cm	50 až 110 cm	45 až 100 cm	30 až 70 cm	50 až 90 cm
Stupeň lavínového nebezpečenstva:	2 - mierne	2 - mierne	2 - mierne	2 - mierne	2 - mierne
Tendencia lavínového nebezpečenstva:	 stúpajúca	 stúpajúca	 stúpajúca	 stúpajúca	 stúpajúca

Komentár:











Dnes ráno bolo na hrebeňoch V.Tatier polojasno, v ostatných pohoriach zamračené so slabým snežením, miestami hmla. Teplota vzduchu sa pohybovala od -15 do -4°C. Fúkal dosť čerstvý prevažne západný vietor rýchlosťou do 30 km/hod. Pripadlo od poprašku do 3 cm nového snehu. Snehová pokrývka je všeobecne dobre spevnená, na svahoch so sklonom nad 40 st. mierne spevnená. Vo vysokohorskom teréne trvá mierne lavínové nebezpečenstvo, t.j. 2. stupeň z 5-dielnej medzinárodnej stupnice. Možný ojedinelý výskyt lavín pri mechanickom zaťažení na exponovaných svahoch so sklonom nad 40°. Nepredpokladá sa samovoľný výskyt väčších lavín, ktoré by ohrozili údolné cesty v pásme lesa. Pri zohľadnení lokálnych extrémnych svahov sú priaznivé podmienky na túry. Tendencia lavínového nebezpečenstva na najbližších 24 hodín: pri očakávaných zrážkach stúpajúca. Zostavil: Juraj Settey, Stredisko lavínovej prevencie Horskej záchranej služby v Jasnej

Pohorie:	Vysoké Tatry	Západné Tatry	Nízke Tatry	Veľká Fatra	Malá Fatra
Počasie:	zvírený sneh	zvírený sneh	zvírený sneh	slabé sneženie	zvírený sneh
Teplota:	-12 až -4 °C	-8 až -3 °C	-8 až -3 °C	-3 až -1 °C	-3 až -1 °C
smer:	 SZ	 Z	 Z	 SZ	 SZ
Viator					
rýchlosť:	20 až 30 km/h	20 až 35 km/h	20 až 35 km/h	20 až 35 km/h	10 až 30 km/h
rýchlosť v nárazoch:	50 km/h	72 km/h	55 km/h	55 km/h	55 km/h
nový za 24 hodín:	10 až 40 cm	10 až 45 cm	15 až 40 cm	20 až 35 cm	10 až 40 cm
Sneh					
celkom:	70 až 185 cm	65 až 135 cm	60 až 125 cm	50 až 100 cm	60 až 125 cm
Stupeň lavínového nebezpečenstva:	3 - zvýšené	3 - zvýšené	3 - zvýšené	3 - zvýšené	3 - zvýšené
Tendencia lavínového nebezpečenstva:	 stúpajúca	 stúpajúca	 stúpajúca	 stúpajúca	 stúpajúca

Komentár:











Dnes ráno bolo na hrebeňoch hôr zamračené so snežením. Teplota vzduchu sa pohybovala od -12 do -1°C. Fúkal čerstvý severozápadný vietor rýchlosťou do 40 km/hod, v nárazoch do 75 km/hod. Za uplynulých 24 hodín pripadlo od 15 do 45 cm nového snehu. Silný vietor so zvíreným snehom previeva a ukladá novonapadnutý sneh do žľabov, múld strmých svahov, kde na záveterných expozíciách vytvára málo stabilné snehové útvary (sneh, vankúše, dosky, preveje). Snehová pokrývka je len mierne až slabospevnená. **Vo vysokohorskom teréne slovenských pohorí sa vytvorilo zvýšené lavínové nebezpečenstvo so stúpajúcou tendenciou, t.j. 3. stupeň z 5-dielnej medzinárodnej stupnice.** Uvoľnenie lavín je pravdepodobné už pri malom mechanickom zaťažení na svahoch so sklonom nad 30°. Príležitostne je možný samovoľný výskyt stredných lavín, ktoré môžu zasiahnuť údolné polohy. Možnosti na túry sú veľmi obmedzené, vyžadujú veľkú opatnosť a znalosť posúdenia lavínovej situácie. Vyznačené lyžiarske trate sú bezpečné. Tendencia lavínového nebezpečenstva na najbližších 24 hodín: **stúpajúca!** Zostavil: Juraj Settey, Stredisko lavínovej prevencie Horskej záchranej služby v Jasnej

22.01.2005

Pohorie:	Vysoké Tatry	Západné Tatry	Nízke Tatry	Veľká Fatra	Malá Fatra
Počasie:	slabé sneženie	slabé sneženie	slabé sneženie	slabé sneženie	slabé sneženie
Teplota:	-13 až -7 °C	-6 až -3 °C	-12 až -6 °C	-7 až -4 °C	-6 až -3 °C
smerník:	 Z	 JZ	 Z	 SZ	 Z
Vietor	rýchlosť: 30 až 35 km/h	5 až 20 km/h	20 až 30 km/h	30 až 35 km/h	35 až 45 km/h
rýchlosť v nárazoch:	-	-	-	-	-
nový za 24 hodín:	15 až 40 cm	20 až 40 cm	20 až 35 cm	15 až 25 cm	15 až 20 cm
Sneh	celkom: 80 až 200 cm	80 až 160 cm	80 až 150 cm	65 až 120 cm	75 až 140 cm
Stupeň lavínového nebezpečenstva:	4 - veľké	4 - veľké	4 - veľké	4 - veľké	4 - veľké
Tendencia lavínového nebezpečenstva:	 zotrvalá	 zotrvalá	 zotrvalá	 zotrvalá	 zotrvalá

Dnes ráno na hrebeňoch hôr snežilo, miestami bola hmla. Teplota vzduchu sa pohybovala od -13 do -3°C. Fúkal čerstvý až silný vietor prevažne západných smerov rýchlosťou do 45 km/hod. Za uplynulých 24 hodín pripadlo od 15 do 40 cm nového snehu, za posledných 48 hodín od 35 do 80 cm. Nový sneh vietor previeva a ukladá do žľabov, múld, strmých svahov, kde na záveterných expozíciách vytvára málo stabilné snehové útvary (snehové vankúše, dosky, preveje), preto je snehová pokrývka len slabospevnená. **Vo vysokohorskom teréne všetkých slovenských pohorí sa vytvorilo veľké lavínové nebezpečenstvo, t.j. 4. stupeň z 5-dielnej medzinárodnej stupnice.** Uvoľnenie lavín je pravdepodobné už pri malom mechanickom zaťažení na svahoch so sklonom nad 30°. Príležitostne je možný samovoľný výskyt veľkých lavín, ktoré môžu zasiahnuť údolné polohy. Možnosti na túry sú veľmi obmedzené, vyžadujú veľkú opatnosť a znalosť posúdenia lavínovej situácie. Vyznačené lyžiarske trate sú bezpečné. Tendencia lavínového nebezpečenstva na najbližších 24 hodín: **zotrvalá**. Zostavil: Ing. Milan Lizuch, Stredisko lavínovej prevencie Horskej záchrannej služby v Jasnej











23.01.2005

Pohorie:	Vysoké Tatry	Západné Tatry	Nízke Tatry	Veľká Fatra	Malá Fatra
Počasie:	zamračené	hmla	zvírený sneh	zamračené	hmla
Teplota:	-19 až -9 °C	-15 až -8 °C	-14 až -4 °C	-10 až -6 °C	-10 až -6 °C
smerník:	 SZ	 S	 SZ	 SZ	 JZ
Vietor	rýchlosť: 10 až 30 km/h	10 až 30 km/h	10 až 30 km/h	10 až 30 km/h	10 až 30 km/h
rýchlosť v nárazoch:	55 km/h	55 km/h	45 km/h	45 km/h	45 km/h
nový za 24 hodín:	11 až 23 cm	10 až 30 cm	5 až 30 cm	10 až 20 cm	10 až 40 cm
Sneh	celkom: 90 až 220 cm	90 až 180 cm	90 až 165 cm	70 až 130 cm	80 až 170 cm
Stupeň lavínového nebezpečenstva:	4 - veľké	4 - veľké	4 - veľké	4 - veľké	4 - veľké
Tendencia lavínového nebezpečenstva:	 zotrvalá	 zotrvalá	 zotrvalá	 zotrvalá	 zotrvalá

Dnes ráno bolo na hrebeňoch hôr zamračené, hmlisto, snežilo. Ochladilo sa. Teplota vzduchu sa pohybovala od -19 do -7°C. Fúkal dosť čerstvý severozápadný vietor rýchlosťou do 35 km/hod, v nárazoch miestami silný do 55km/h. Za uplynulých 24 hodín pripadlo znovu od 10 do 40 cm nového snehu, za poslednú periódu sneženia od 45 do 100 cm nového prevažne suchého snehu. Nový sneh vietor previeva a ukladá do žľabov, múld, strmých svahov, kde na záveterných expozíciách vytvárajú málo stabilné snehové útvary (snehové vankúše, dosky, preveje). Snehová pokrývka je v týchto lokalitách len slabospevnená. **Vo vysokohorskom teréne všetkých slovenských pohorí trvá veľké lavínové nebezpečenstvo, t.j. 4. stupeň z 5-dielnej medzinárodnej stupnice.** Uvoľnenie lavín je pravdepodobné už pri malom mechanickom zaťažení na väčšine lavínových svahov so sklonom nad 30°. Predpokladá sa samovoľný výskyt stredných a veľkých lavín, ktoré môžu zasiahnuť údolné polohy. Možnosti na túry sú veľmi obmedzené. Horská záchraná služba nedoporučuje pohyb vo vysokohorskom teréne. Pohyb doporučujeme len na zabezpečených a vyznačených lyžiarskych alebo zjazdových tratiach. Tendencia lavínového nebezpečenstva na najbližších 24 hodín: **zotrvalá**. Zostavil: Juraj Settey, Stredisko lavínovej prevencie Horskej záchrannej služby v Jasnej










24.01.2005

25.01.2005

Pohorie:	Vysoké Tatry	Západné Tatry	Nízke Tatry	Veľká Fatra	Malá Fatra
Počasie:	polooblačno	polooblačno	slabé sneženie	zamračené	slabé sneženie
Teplota:	-16 až -10 °C	-10 až -8 °C	-15 až -8 °C	-8 až -6 °C	-8 až -5 °C
smer:	 SZ	 Z	 Z	 Z	 Z
Viator rýchlosť:	5 až 15 km/h	5 až 15 km/h	5 až 20 km/h	5 až 20 km/h	10 až 20 km/h
rýchlosť v nárazoch:	-	-	-	-	-
nový sneh za 24 hodín:	poprašok až 10 cm	5 až 10 cm	poprašok až 5 cm	3 až 5 cm	poprašok až 10 cm
celkom:	90 až 220 cm	90 až 180 cm	90 až 165 cm	70 až 130 cm	80 až 170 cm
Stupeň lavínového nebezpečenstva:	4 - veľké	4 - veľké	4 - veľké	4 - veľké	4 - veľké
Tendencia lavínového nebezpečenstva:	 zotrvalá	 zotrvalá	 zotrvalá	 zotrvalá	 zotrvalá

Dnes ráno bolo na hrebeňoch hôr polooblačno až zamračené, v Nízkych Tatrách a Malej Fatre slabo snežilo. Teplota vzduchu sa pohybovala od -16 do -5°C. Fúkal slabý väčšinou západný viator rýchlosťou do 15 km/hod. Za uplynulých 24 hodín pripadlo znovu od poprašku do 10 cm nového snehu, za poslednú periódu sneženia od 45 do 100 cm nového prevažne suchého snehu. Nový sneh viator previeva a ukladá do žľabov, múld, strmých svahov, kde sa na záveterných expozíciách vytvárajú málo stabilné snehové útvary (snehové vankúše, dosky, preveje). Snehová pokrývka je v týchto lokalitách slabo spevnená. **Vo vysokohorskom teréne všetkých slovenských pohorí naďalej trvá veľké lavínové nebezpečenstvo, t.j. 4. stupeň z 5-dielnej medzinárodnej stupnice.** Uvoľnenie lavín je pravdepodobné už pri malom mechanickom zaťažení na väčšine lavínových svahov so sklonom nad 30°. Predpokladá sa samovoľný výskyt stredných a veľkých lavín, ktoré môžu zasiahnuť údolné polohy. Podmienky na túry sú nevhodné. Horská záchranná služba nedoporučuje pohyb vo vysokohorskom teréne. Pohyb doporučujeme len na zabezpečených a vyznačených lyžiarskych alebo zjazdových tratiach. Tendencia lavínového nebezpečenstva na najbližších 24 hodín: **zotrvalá.**
Zostavil: Ing. Milan Lizuch, Stredisko lavínovej prevencie Horskej záchranej služby v Jasnej

Komentár:











Pohorie:	Vysoké Tatry	Západné Tatry	Nízke Tatry	Veľká Fatra	Malá Fatra
Počasie:	zamračené	zamračené	zamračené	zamračené	zamračené
Teplota:	-19 až -11 °C	-16 až -10 °C	-15 až -10 °C	-10 až -8 °C	-11 až -8 °C
smer:		 V	 S	 S	 SZ
Viator rýchlosť:	5 až 21 km/h	5 až 10 km/h	20 až 32 km/h	10 až 20 km/h	5 až 20 km/h
rýchlosť v nárazoch:	-	-	-	-	-
nový sneh za 24 hodín:	0 až 1 cm	0 až 2 cm	0 až 1 cm	poprašok až 3 cm	poprašok až 4 cm
celkom:	90 až 220 cm	90 až 180 cm	90 až 165 cm	70 až 130 cm	80 až 170 cm
Stupeň lavínového nebezpečenstva:	3 - zvýšené	3 - zvýšené	3 - zvýšené	4 - veľké	3 - zvýšené
Tendencia lavínového nebezpečenstva:	 zotrvalá	 zotrvalá	 zotrvalá	 zotrvalá	 zotrvalá

Dnes ráno bolo na hrebeňoch hôr takmer zamračené. Teplota vzduchu sa pohybovala od -19 do -8°C. Fúkal mierny premenlivý viator rýchlosťou do 20 km/hod. Za uplynulých 24 hodín pripadlo od poprašku do 4 cm nového snehu, za poslednú periódu sneženia od 45 do 100 cm nového snehu. Nový sneh bol previaty a uložený do žľabov, múld, strmých svahov, kde sú vytvorené málo stabilné snehové útvary (snehové vankúše, dosky, preveje). Snehová pokrývka je v týchto lokalitách mierne spevnená. **Vo vysokohorskom teréne Veľkej Fatry trvá veľké lavínové nebezpečenstvo, t.j. 4.stupeň z 5-dielnej medzinárodnej stupnice, v ostatných pohoríach trvá zvýšené lavínové nebezpečenstvo, t.j. 3.stupeň.** Uvoľnenie lavín je pravdepodobné pri malom mechanickom zaťažení na extrémnych lavínových svahoch so sklonom nad 35°. Príležitostne je možný samovoľný výskyt stredných a veľkých lavín, ktoré môžu zasiahnuť údolné polohy. Podmienky na túry sú silne obmedzené. Nedoporučujeme pohyb vo vysokohorskom teréne pre ľudí bez znalosti lavínovej problematiky. Vyznačené lyžiarske zjazdové trate sú bezpečné. Tendencia lavínového nebezpečenstva na najbližších 24 hodín: **zotrvalá.**
Zostavil: Mgr. Filip Kyžek, Stredisko lavínovej prevencie Horskej záchranej služby v Jasnej

Komentár:











26.01.2005

27.01.2005

Pohorie:	Vysoké Tatry	Západné Tatry	Nízke Tatry	Veľká Fatra	Malá Fatra
Počasie:	slabé sneženie	slabé sneženie	slabé sneženie	hmla	slabé sneženie
Teplota:	-15 až -10 °C	-16 až -11 °C	-15 až -11 °C	-11 až -8 °C	-11 až -8 °C
smer:	 S	 SV	 S	 SV	 S
Viator rýchlosť:	21 až 45 km/h	20 až 35 km/h	20 až 45 km/h	20 až 45 km/h	20 až 45 km/h
rýchlosť v nárazoch:	90 km/h	55 km/h	72 km/h	55 km/h	55 km/h
nový za 24 hodín:	0 až 3 cm	0 až 8 cm	0 až 1 cm	-	0 až 2 cm
Sneh celkom:	90 až 220 cm	90 až 175 cm	90 až 160 cm	70 až 130 cm	75 až 180 cm
Stupeň lavínového nebezpečenstva:	4 - veľké	4 - veľké	3 - zvýšené	3 - zvýšené	3 - zvýšené
Tendencia lavínového nebezpečenstva:	 zotrvalá	 zotrvalá	 stúpajúca	 stúpajúca	 stúpajúca

Zmena lavínovej situácie 26.1. 10:00 Dnes ráno bolo na hrebeňoch hôr zamračené so slabým snežením. Teplota vzduchu sa pohybovala od -16 do -8°C. Fúkal silný prevažne severný vietor rýchlosťou do 50 km/hod, v nárazoch do 90 km/hod. Za uplynulých 24 hodín pripadlo do 8 cm nového suchého snehu. Snež z poslednej periódy sneženia (v úhrne od 50 do 100 cm) je vplyvom silného vetra previevaný a ukladá sa do žľabov, múd a strmých svahov, kde sa naďalej vytvárajú málo stabilné snehové útvary (snehové vankúše, dosky, preveje). Snehová pokrývka je na väčšine lavínových svahov slabo spevnená. **Vo vysokohorskom teréne Vysokých a Západných Tatier sa vytvorilo veľké lavínové nebezpečenstvo t.j. 4.stupeň z 5-dielnej medzinárodnej stupnice. V ostatných pohoriach trvá zvýšené lavínové nebezpečenstvo, t.j. 3.stupeň so stúpajúcou tendenciou.** Uvoľnenie lavín je pravdepodobné už pri malom mechanickom zaťažení na lavínových svahoch so sklonom nad 30°. Predpokladá sa samovoľný výskyt stredných a veľkých lavín, ktoré môžu zasiahnuť údolné polohy. Podmienky na túry sú nevhodné. Nedoporučujeme pohyb vo vysokohorskom teréne ani vstup do vysokohorských dolín. Vyznačené lyžiarske zjazdové trate sú bezpečné.

Tendencia lavínového nebezpečenstva na najbližších 24 hodín: **zotrvalý stav.**
Zostavil: Mgr. Filip Kyzek, Stredisko lavínovej prevencie Horskej záchranej služby v Jasnej

Pohorie:	Vysoké Tatry	Západné Tatry	Nízke Tatry	Veľká Fatra	Malá Fatra
Počasie:	slabé sneženie	slabé sneženie	slabé sneženie	zamračené	zamračené
Teplota:	-19 až -13 °C	-19 až -11 °C	-19 až -13 °C	-15 až -12 °C	-12 až -9 °C
smer:	 S	 S	 S	 S	 S
Viator rýchlosť:	35 až 50 km/h	35 až 55 km/h	35 až 65 km/h	55 až 61 km/h	35 až 55 km/h
rýchlosť v nárazoch:	72 km/h	90 km/h	90 km/h	72 km/h	72 km/h
nový za 24 hodín:	5 až 15 cm	10 až 25 cm	5 až 15 cm	poprašok až 5 cm	poprašok až 5 cm
Sneh celkom:	95 až 230 cm	100 až 190 cm	95 až 170 cm	70 až 135 cm	75 až 185 cm
Stupeň lavínového nebezpečenstva:	4 - veľké	4 - veľké	4 - veľké	4 - veľké	4 - veľké
Tendencia lavínového nebezpečenstva:	 zotrvalá	 zotrvalá	 zotrvalá	 zotrvalá	 zotrvalá

Dnes ráno bolo na hrebeňoch hôr zamračené so slabým snežením, miestami bola hmla. Teplota vzduchu sa pohybovala od -19 do -9°C. Fúkal prudký miestmi búrlivý severný vietor rýchlosťou do 65 km/hod, v nárazoch do 90 km/hod. Za uplynulých 24 hodín pripadlo v oblasti Malej a Veľkej Fatry do 5 cm, v ostatných pohoriach od 5 do 25 cm nového suchého snehu. Snež z poslednej periódy sneženia (v úhrne od 50 do 100 cm) je vplyvom silného vetra previevaný a ukladá sa do žľabov, múd a strmých svahov najmä na južných expozíciách, kde sa naďalej vytvárajú málo stabilné snehové útvary (snehové vankúše, dosky, preveje). Snehová pokrývka je na väčšine lavínových svahov slabo spevnená. **Vo vysokohorskom teréne všetkých pohorí na Slovensku trvá veľké lavínové nebezpečenstvo t.j. 4.stupeň z 5-dielnej medzinárodnej stupnice.** Uvoľnenie lavín je pravdepodobné už pri malom mechanickom zaťažení na lavínových svahoch so sklonom nad 30°. Najmä na južných lavínových svahoch sa predpokladá samovoľný výskyt stredných a veľkých lavín, ktoré môžu zasiahnuť údolné polohy. Podmienky na túry sú nevhodné. Nedoporučujeme pohyb vo vysokohorskom teréne ani vstup do vysokohorských dolín. Vyznačené lyžiarske zjazdové trate sú bezpečné.

Tendencia lavínového nebezpečenstva na najbližších 24 hodín: **zotrvalý stav.**
Zostavil: Mgr. Filip Kyzek, Stredisko lavínovej prevencie Horskej záchranej služby v Jasnej

28.01.2005

29.01.2005

Pohorie:	Vysoké Tatry	Západné Tatry	Nízke Tatry	Veľká Fatra	Malá Fatra
Počasie:	polooblačno	polooblačno	polooblačno	zamračené	zamračené
Teplota:	-20 až -15 °C	-19 až -14 °C	-19 až -14 °C	-16 až -12 °C	-16 až -13 °C
smer:	SZ	IZ	SZ	S	S
Vietor	rýchlosť: 5 až 20 km/h	0 až 10 km/h	0 až 10 km/h	5 až 20 km/h	5 až 21 km/h
rýchlosť v nárazoch:	-	-	-	-	-
nový za 24 hodín:	1 až 8 cm	0 až 4 cm	poprašok až 5 cm	0 až 5 cm	0 až poprašok cm
Sneh	celkom: 95 až 230 cm	100 až 190 cm	95 až 170 cm	70 až 135 cm	75 až 180 cm
Stupeň lavínového nebezpečenstva:	4 - veľké	4 - veľké	3 - zvýšené	3 - zvýšené	3 - zvýšené
Tendencia lavínového nebezpečenstva:	zotrvalá	zotrvalá	zotrvalá	zotrvalá	zotrvalá

Dnes ráno bolo na hrebeňoch Tatier polojasno, vo Fatrách zamračené. Naďalej chladno. Teplota vzduchu sa pohybovala od -20 do -12°C. Fúkal slabý prevažne severozápadný vietor rýchlosťou do 20 km/hod. Za uplynulých 24 hodín pripadlo do 8 cm nového suchého snehu. Snež z poslednej periódy sneženia (v úhrne od 50 do 100 cm) bol vplyvom silného vetra previaty a uložený do žľabov, múld a strmých svahov, kde sú vytvorené málo stabilné snehové útvary (snehové vankúše, dosky, preveje). Snehová pokrývka je na väčšine lavínových svahov slabo spevnená. **Vo vysokohorskom teréne Vysokých a Západných Tatier trvá veľké lavínové nebezpečenstvo t.j. 4.stupeň z 5-dielnej medzinárodnej stupnice, v ostatných pohoríach je zvýšené lavínové nebezpečenstvo t.j. 3.stupeň.** Uvoľnenie lavín je pravdepodobné už pri malom mechanickom zaťažení na lavínových svahoch so sklonom nad 30°. Príležitostne je možný samovoľný výskyt stredných a veľkých lavín, ktoré môžu zasiahnuť údolné polohy. Podmienky na túry sú silne obmedzené, vyžadujú veľkú opatnosť a znalosť posúdenia miestnej lavínovej situácie. Nedoporučujeme pohyb vo vysokohorskom teréne a svahoch so sklonom nad 30 stupňov. Vyznačené lyžiarske zjazdové trate sú bezpečné.

Komentár:











Tendencia lavínového nebezpečenstva na najbližších 24 hodín: **zotrvalý stav.**
Zostavil: Mgr. Filip Kyzek, Stredisko lavínovej prevencie Horskej záchranej služby v Jasnej

Pohorie:	Vysoké Tatry	Západné Tatry	Nízke Tatry	Veľká Fatra	Malá Fatra
Počasie:	jasno	jasno	jasno	jasno	jasno
Teplota:	-22 až -16 °C	-19 až -15 °C	-17 až -15 °C	-17 až -12 °C	-18 až -13 °C
smer:	SZ	SV	SV	SV	S
Vietor	rýchlosť: 0 až 10 km/h	5 až 21 km/h	5 až 30 km/h	0 až 15 km/h	5 až 35 km/h
rýchlosť v nárazoch:	-	-	-	-	-
nový za 24 hodín:	0 až poprašok cm	-	-	-	-
Sneh	celkom: 90 až 225 cm	95 až 190 cm	90 až 170 cm	70 až 130 cm	70 až 175 cm
Stupeň lavínového nebezpečenstva:	3 - zvýšené	3 - zvýšené	3 - zvýšené	3 - zvýšené	3 - zvýšené
Tendencia lavínového nebezpečenstva:	zotrvalá	zotrvalá	zotrvalá	zotrvalá	zotrvalá

Dnes ráno bolo na hrebeňoch hôr jasno. Naďalej veľmi chladno. Teplota vzduchu sa pohybovala od -22 do -12°C. Fúkal slabý, miestami čerstvý prevažne severovýchodný vietor rýchlosťou do 30 km/hod. Za uplynulých 24 hodín nový sneh nepripadol. Snež z poslednej periódy sneženia (v úhrne od 50 do 100 cm) bol vplyvom predchádzajúceho silného vetra previaty a uložený do žľabov, múld a strmých svahov, kde sú vytvorené málo stabilné snehové útvary (snehové vankúše, dosky, preveje). Snehová pokrývka je na väčšine lavínových svahov len mierne spevnená. **Vo vysokohorskom teréne všetkých pohorí trvá zvýšené lavínové nebezpečenstvo t.j. 3.stupeň z 5-dielnej medzinárodnej stupnice.** Uvoľnenie lavín je pravdepodobné už pri malom mechanickom zaťažení na lavínových svahoch so sklonom nad 35°. Ojedinele je možný samovoľný výskyt stredne veľkých lavín, ktoré môžu zasiahnuť údolné polohy. Podmienky na túry sú obmedzené, vyžadujú veľkú opatnosť a znalosť posúdenia miestnej lavínovej situácie. Nedoporučujeme pohyb vo vysokohorskom teréne ľuďom bez znalosti lavínovej problematiky. Vyznačené lyžiarske zjazdové trate sú bezpečné. Tendencia lavínového nebezpečenstva na najbližších 24 hodín: **zotrvalý stav.**
Zostavil: Mgr. Filip Kyzek, Stredisko lavínovej prevencie Horskej záchranej služby v Jasnej

Komentár:











30.01.2005

Pohorie:	Vysoké Tatry	Západné Tatry	Nízke Tatry	Veľká Fatra	Malá Fatra
Počasie:	jasno	jasno	jasno	jasno	jasno
Teplota:	-21 až -15 °C	-19 až -15 °C	-18 až -14 °C	-16 až -11 °C	-16 až -12 °C
smer:	 SZ	 SV	 S	 S	 S
Viator rýchlosť:	10 až 35 km/h	10 až 32 km/h	10 až 45 km/h	10 až 45 km/h	10 až 45 km/h
rýchlosť v nárazoch:	-	-	-	-	-
nový za 24 hodín:	-	-	-	-	-
Sneh celkom:	90 až 225 cm	90 až 190 cm	90 až 170 cm	70 až 130 cm	70 až 175 cm
Stupeň lavínového nebezpečenstva:	3 - zvýšené	3 - zvýšené	3 - zvýšené	3 - zvýšené	3 - zvýšené
Tendencia lavínového nebezpečenstva:	 zotrvalá	 zotrvalá	 klesajúca	 zotrvalá	 zotrvalá

Dnes ráno bolo na hrebeňoch hôr jasno, naďalej veľmi chladno. Teplota vzduchu sa pohybovala od -21 do -11°C. Fúkal mierny, vo vysokých polohách silný, prevažne severný viator rýchlosťou do 45 km/hod. Za uplynulých 24 hodín nový sneh nepripadol. Sneh z poslednej periódy sneženia bol vplyvom predchádzajúceho silného vetra previaty a uložený do žlabov, múld a strmých svahov, hlavne do pásma pod 1600-1700 m n.m. Snehová pokrývka je na väčšine lavínových svahov len mierne spevnená. **Vo vysokohorskom teréne všetkých pohorí trvá zvýšené lavínové nebezpečenstvo t.j. 3.stupeň z 5-dielnej medzinárodnej stupnice.** Uvoľnenie lavín je pravdepodobné už pri malom mechanickom zaťažení na lavínových svahoch so sklonom nad 35°. Ojedinele je možný samovoľný výskyt stredne veľkých lavín, ktoré môžu zasiahnuť údolné polohy. Podmienky na túry sú obmedzené, vyžadujú veľkú opatnosť a znalosť posúdenia miestnej lavínovej situácie. Nedoporučujeme pohyb vo vysokohorskom teréne ľuďom bez znalosti lavínovej problematiky. Vyznačené lyžiarske zjazdové trate sú bezpečné. Tendencia lavínového nebezpečenstva na najbližších 24 hodín: **zotrvalý stav.**
Zostavil: Mgr. Filip Kyžek, Stredisko lavínovej prevencie Horskej záchranej služby v Jasnej

Komentár:

31.01.2005











Pohorie:	Vysoké Tatry	Západné Tatry	Nízke Tatry	Veľká Fatra	Malá Fatra
Počasie:	slabé sneženie	hmla	hmla	hmla	hmla
Teplota:	-14 až -11 °C	-12 až -10 °C	-12 až -9 °C	-10 až -8 °C	-11 až -8 °C
smer:	 SZ	 S	 S	 SZ	 SZ
Viator rýchlosť:	21 až 30 km/h	21 až 32 km/h	25 až 32 km/h	30 až 35 km/h	20 až 25 km/h
rýchlosť v nárazoch:	55 km/h	-	50 km/h	-	-
nový za 24 hodín:	1 až 3 cm	poprašok až 2 cm	0 až poprašok cm	0 až poprašok cm	-
Sneh celkom:	90 až 225 cm	90 až 190 cm	90 až 170 cm	70 až 130 cm	70 až 175 cm
Stupeň lavínového nebezpečenstva:	2 - mierne	2 - mierne	2 - mierne	3 - zvýšené	2 - mierne
Tendencia lavínového nebezpečenstva:	 stúpajúca	 stúpajúca	 stúpajúca	 zotrvalá	 stúpajúca

Dnes ráno bolo na hrebeňoch hôr zamračené s hmlou, vo Vysokých Tatrách slabo snežilo. Oproti predchádzajúcim dňom sa mierne oteplilo, teplota vzduchu sa pohybovala od -14 do -8°C. Fúkal mierny až dosť čerstvý viator prevažne severných smerov rýchlosťou do 30 km/hod. Za uplynulých 24 hodín pripadlo od poprašku do 3 cm nového snehu. Snehová pokrývka je na väčšine lavínových svahov vetrom ubitá a stabilizovaná. **Vo vysokohorskom teréne Veľkej Fatry trvá zvýšené lavínové nebezpečenstvo t.j. 3. stupeň z 5-dielnej medzinárodnej stupnice, v ostatných pohoríach je mierne lavínové nebezpečenstvo, t.j. 2. stupeň.** Uvoľnenie lavín je pravdepodobné pri veľkom mechanickom zaťažení na lavínových svahoch so sklonom nad 35°. Nepredpokladá sa výskyt samovoľných lavín, ktoré by mohli ohroziť údolné trasy v pásme lesa. Podmienky na túry sú zlepšili, ale aj tak si vyžadujú veľkú opatnosť a znalosť posúdenia miestnej lavínovej situácie. Tendencia lavínového nebezpečenstva na najbližších 24 hodín: **pri predpokladaných zrážkach stúpajúca.**
Zostavil: Ing. Milan Lizuch, Stredisko lavínovej prevencie Horskej záchranej služby v Jasnej

Komentár:











01.02.2005

02.02.2005

Pohorie:	Vysoké Tatry	Západné Tatry	Nízke Tatry	Veľká Fatra	Malá Fatra
Počasie:	slabé sneženie	slabé sneženie	polooblačno	zamračené	zamračené
Teplota:	-17 až -6 °C	-13 až -5 °C	-13 až -4 °C	-8 až -4 °C	-4 až -1 °C
smer:	 SZ	 SZ	 SZ	 SZ	 SZ
Viator rýchlosť:	10 až 30 km/h	10 až 20 km/h	25 až 45 km/h	10 až 30 km/h	0 až 15 km/h
rýchlosť v nárazoch:	55 km/h	40 km/h	-	55 km/h	-
nový za 24 hodín:	15 až 40 cm	10 až 19 cm	5 až 11 cm	3 až 10 cm	10 až 15 cm
Sneh celkom:	90 až 235 cm	90 až 200 cm	90 až 175 cm	80 až 130 cm	70 až 190 cm
Stupeň lavínového nebezpečenstva:	3 - zvýšené	3 - zvýšené	2 - mierne	3 - zvýšené	2 - mierne
Tendencia lavínového nebezpečenstva:	 zotrvalá	 zotrvalá	 stúpajúca	 zotrvalá	 stúpajúca

Dnes ráno bolo na hrebeňoch hôr zamračené a slabo snežilo. Teplota vzduchu sa pohybovala od -17 do -4 °C. Fúkal čerstvý severozápadný viator rýchlosťou do 45 a v nárazoch až do 55 km/hod. Za uplynulých 24 hodín pripadlo v Nízkyh Tatrách a vo Fatrách od 3 do 15 cm, vo Vysokých a Západných Tatrách od 10 do 40 cm nového snehu. **Vo vysokohorskom teréne Vysokých a Západných Tatier a vo Veľkej Fatre je zvýšené lavínové nebezpečenstvo t.j. 3. stupeň z 5-dielnej medzinárodnej stupnice, v ostatných pohoríach je mierne lavínové nebezpečenstvo, t.j. 2. stupeň.** Uvoľnenie lavín je pravdepodobné už pri malom mechanickom zaťažení na lavínových svahoch so sklonom nad 35°. Predpokladáme výskyt malých až stredných samovolných lavín. Túry vo vysokohorskom teréne vyžadujú veľkú opatnosť a znalosť posúdenia miestnej lavínovej situácie. Tendencia lavínového nebezpečenstva na najbližších 24 hodín: **pri predpokladaných zrážkach stúpajúca.**
Zostavil: Ing. Roman Švanda, Stredisko lavínovej prevencie Horskej záchranej služby v Jasnej

Komentár:











Pohorie:	Vysoké Tatry	Západné Tatry	Nízke Tatry	Veľká Fatra	Malá Fatra
Počasie:	slabé sneženie	slabé sneženie	slabé sneženie	silné sneženie	silné sneženie
Teplota:	-13 až -11 °C	-13 až -9 °C	-13 až -9 °C	-9 až -7 °C	-12 až -9 °C
smer:	 SZ	 SZ	 SZ	 SZ	 SZ
Viator rýchlosť:	25 až 35 km/h	25 až 32 km/h	25 až 32 km/h	32 až 45 km/h	20 až 25 km/h
rýchlosť v nárazoch:	65 km/h	50 km/h	-	-	-
nový za 24 hodín:	5 až 15 cm	5 až 10 cm	5 až 10 cm	0 až 5 cm	5 až 10 cm
Sneh celkom:	95 až 240 cm	95 až 200 cm	90 až 175 cm	80 až 130 cm	70 až 190 cm
Stupeň lavínového nebezpečenstva:	3 - zvýšené	3 - zvýšené	3 - zvýšené	3 - zvýšené	3 - zvýšené
Tendencia lavínového nebezpečenstva:	 stúpajúca	 stúpajúca	 zotrvalá	 zotrvalá	 zotrvalá

Dnes ráno na hrebeňoch hôr snežilo, miestami bola hmla. Teplota vzduchu sa pohybovala od -13 do -7 °C. Fúkal čerstvý severozápadný viator rýchlosťou do 35 a v nárazoch až do 65 km/hod. Za uplynulých 24 hodín pripadlo od 5 do 15 cm nového prachového snehu, za poslednú periodu sneženia do 50 cm. **Vo vysokohorskom teréne všetkých pohorí na Slovensku je zvýšené lavínové nebezpečenstvo t.j. 3. stupeň z 5-dielnej medzinárodnej stupnice.** Uvoľnenie lavín je pravdepodobné už pri malom mechanickom zaťažení na lavínových svahoch so sklonom nad 35°. Je možný ojedinelý výskyt malých až stredných samovolných lavín, ktoré môžu zasiahnuť údolné trasy. Nedoporučujeme pohyb vo vysokohorskom teréne ľuďom bez znalostí lavínovej problematiky. Tendencia lavínového nebezpečenstva na najbližších 24 hodín: **pri predpokladaných zrážkach a silnom vetre stúpajúca.**
Zostavil: Ing. Milan Lizuch, Stredisko lavínovej prevencie Horskej záchranej služby v Jasnej

Komentár:











03.02.2005

04.02.2005

Pohorie:	Vysoké Tatry	Západné Tatry	Nízke Tatry	Veľká Fatra	Malá Fatra
Počasie:	slabé sneženie	slabé sneženie	slabé sneženie	slabé sneženie	slabé sneženie
Teplota:	-14 až -11 °C	-13 až -8 °C	-13 až -9 °C	-9 až -7 °C	-11 až -7 °C
smer:	 S	 JZ	 SZ	 SZ	 S
Vietor	rýchlosť: 10 až 20 km/h	10 až 20 km/h	5 až 15 km/h	5 až 20 km/h	10 až 20 km/h
rýchlosť v nárazoch:	-	-	-	-	-
Sneh	nový za 24 hodín: 10 až 15 cm	10 až 30 cm	10 až 15 cm	5 až 10 cm	5 až 10 cm
celkom:	100 až 250 cm	105 až 230 cm	95 až 185 cm	85 až 135 cm	75 až 195 cm
Stupeň lavínového nebezpečenstva:	3 - zvýšené	4 - veľké	3 - zvýšené	3 - zvýšené	3 - zvýšené
Tendencia lavínového nebezpečenstva:	 stúpajúca	 zotrvalá	 zotrvalá	 zotrvalá	 zotrvalá

Dnes ráno na hrebeňoch hôr slabo snežilo. Teplota vzduchu sa pohybovala od -14 do -7 °C. Vietor sa oproti predchádzajúcim dňom utišil, fúkal mierny vietor severných smerov rýchlosťou do 20 km/hod. Za uplynulých 24 hodín pripadlo od 5 do 15 cm nového prachového snehu, na severných svahoch Západných Tatier až do 35 cm. Za poslednú periodu sneženia najmä na severných svahoch Západných Tatier viac ako 100 cm. **Vo vysokohorskom teréne Západných Tatier sa vytvorilo veľké lavínové nebezpečenstvo, t. j. 4. stupeň z 5-dielnej medzinárodnej stupnice, v ostatných pohoriach trvá zvýšené lavínové nebezpečenstvo t. j. 3. stupeň z 5-dielnej medzinárodnej stupnice.** Uvoľnenie lavín je pravdepodobné už pri malom mechanickom zaťažení na lavínových svahoch so sklonom nad 30°. Je možný ojedinelý výskyt veľkých samovoľných lavín, ktoré môžu zasiahnuť údolné trasy. Nedoporučujeme pohyb vo vysokohorskom teréne ľudom bez znalostí lavínovej problematiky. Tendencia lavínového nebezpečenstva na najbližších 24 hodín: **zotrvalá.** Zostavil: Ing. Milan Lizuch, Stredisko lavínovej prevencie Horskej záchranej služby v Jasnej











Komentár:

Pohorie:	Vysoké Tatry	Západné Tatry	Nízke Tatry	Veľká Fatra	Malá Fatra
Počasie:	zamračené	zamračené	zamračené	zamračené	zamračené
Teplota:	-19 až -11 °C	-15 až -10 °C	-14 až -10 °C	-10 až -7 °C	-11 až -7 °C
smer:	 SZ	 SV	 S	 SZ	 SZ
Vietor	rýchlosť: 15 až 21 km/h	20 až 25 km/h	25 až 32 km/h	10 až 20 km/h	20 až 25 km/h
rýchlosť v nárazoch:	65 km/h	45 km/h	-	-	-
Sneh	nový za 24 hodín: 10 až 15 cm	5 až 10 cm	poprašok až 5 cm	0 až poprašok cm	poprašok až 5 cm
celkom:	100 až 200 cm	105 až 230 cm	95 až 185 cm	85 až 135 cm	75 až 195 cm
Stupeň lavínového nebezpečenstva:	3 - zvýšené	4 - veľké	3 - zvýšené	3 - zvýšené	3 - zvýšené
Tendencia lavínového nebezpečenstva:	 stúpajúca	 zotrvalá	 zotrvalá	 zotrvalá	 zotrvalá

Dnes ráno bolo na hrebeňoch hôr zamračené, miestami slabo snežilo. Teplota vzduchu sa pohybovala od -19 do -7 °C. Fúkal čerstvý vietor severných smerov rýchlosťou do 30 km/hod, v nárazoch do 65 km/hod. Za uplynulých 24 hodín pripadlo do 15 cm nového prachového snehu. Za poslednú periodu sneženia najmä na severných svahoch Západných Tatier viac ako 115 cm. Snehová pokrývka je nestabilizovaná a vplyvom vetra sa vytvárajú snehové vankúše a preveje. **Vo vysokohorskom teréne Západných Tatier naďalej trvá veľké lavínové nebezpečenstvo, t. j. 4. stupeň z 5-dielnej medzinárodnej stupnice, v ostatných pohoriach je zvýšené lavínové nebezpečenstvo t. j. 3. stupeň z 5-dielnej medzinárodnej stupnice.** Uvoľnenie lavín je pravdepodobné už pri malom mechanickom zaťažení na lavínových svahoch so sklonom nad 30°. Je možný ojedinelý výskyt veľkých samovoľných lavín, ktoré môžu zasiahnuť údolné trasy. Nedoporučujeme pohyb vo vysokohorskom teréne Západných a Vysokých Tatier, v ostatných pohoriach si pohyb v tomto teréne vyžaduje veľkú skúsenosť v lavínovej problematike. Tendencia lavínového nebezpečenstva na najbližších 24 hodín: **zotrvalá.** Zostavil: Ing. Milan Lizuch, Stredisko lavínovej prevencie Horskej záchranej služby v Jasnej

Komentár:









05.02.2005

Pohorie:	Vysoké Tatry	Západné Tatry	Nízke Tatry	Veľká Fatra	Malá Fatra
Počasie:	polooblačno	polooblačno	polooblačno	jasno	jasno
Teplota:	-15 až -10 °C	-16 až -11 °C	-14 až -10 °C	-15 až -8 °C	-19 až -12 °C
smer:	 V	 JZ	 J	 SZ	 JV
Vietor	rýchlosť: 5 až 20 km/h	5 až 10 km/h	5 až 20 km/h	0 až 10 km/h	0 až 20 km/h
rýchlosť v nárazoch:	-	-	-	-	-
nový sneh za 24 hodín:	0 až poprašok cm	1 až 6 cm	-	0 až 0 cm	-
Sneh celkom:	100 až 200 cm	110 až 220 cm	85 až 185 cm	85 až 135 cm	75 až 180 cm
Stupeň lavínového nebezpečenstva:	3 - zvýšené	3 - zvýšené	3 - zvýšené	3 - zvýšené	3 - zvýšené
Tendencia lavínového nebezpečenstva:	 zotrvalá	 zotrvalá	 zotrvalá	 zotrvalá	 zotrvalá

Dnes ráno bolo na hrebeňoch hôr jasno až poloblačno. Teplota vzduchu sa pohybovala od -16 do -10 °C. Vietor sa utíšil, fúkal mierny premenlivý vietor rýchlosťou do 20 km/hod. Za uplynulých 24 hodín pripadlo do 6 cm nového prachového snehu. Za poslednú periodu sneženia najmä na severných svahoch Západných Tatier viac ako 115 cm. Tento nový sneh sa ešte nestihol zviazať so starým podkladom, preto je snehová pokrývka na mnohých svahoch málo stabilizovaná. **Vo vysokohorskom teréne naďalej trvá zvýšené lavínové nebezpečenstvo t.j. 3. stupeň z 5-dielnej medzinárodnej stupnice.** Uvoľnenie lavín je pravdepodobné už pri malom mechanickom zaťažení na lavínových svahoch so sklonom nad 35°. Je možný ojedinelý výskyt stredne veľkých samovoľných lavín, ktoré môžu zasiahnuť údolné trasy. Nedoporučujeme pohyb vo vysokohorskom teréne ľuďom bez skúsenosti v lavínovej problematike. Tendencia lavínového nebezpečenstva na najbližších 24 hodín: **zotrvalá.**
Zostavil: Ing. Ján Peťo, Stredisko lavínovej prevencie Horskej záchranej služby v Jasnej

Komentár:

06.02.2005

Pohorie:	Vysoké Tatry	Západné Tatry	Nízke Tatry	Veľká Fatra	Malá Fatra
Počasie:	jasno	jasno	jasno	jasno	jasno
Teplota:	-12 až -7 °C	-12 až -8 °C	-11 až -8 °C	-10 až -7 °C	-11 až -8 °C
smer:		 JV	 V	 SZ	
Vietor	rýchlosť: 10 až 20 km/h	5 až 10 km/h	10 až 21 km/h	5 až 10 km/h	5 až 10 km/h
rýchlosť v nárazoch:	-	-	-	-	-
nový sneh za 24 hodín:	-	-	-	-	-
Sneh celkom:	100 až 200 cm	110 až 220 cm	85 až 185 cm	85 až 135 cm	75 až 180 cm
Stupeň lavínového nebezpečenstva:	3 - zvýšené	3 - zvýšené	2 - mierne	3 - zvýšené	2 - mierne
Tendencia lavínového nebezpečenstva:	 klesajúca	 klesajúca	 zotrvalá	 klesajúca	 zotrvalá

Dnes ráno bolo na hrebeňoch hôr jasno. Teplota vzduchu sa pohybovala od -12 do -7 °C, v dolinách bola teplota nižšia. Fúkal len mierny premenlivý vietor rýchlosťou do 20 km/hod. Za uplynulých 24 hodín nový sneh nenapadol. Snehová pokrývka sa postupne stabilizuje. **Vo vysokohorskom teréne Vysokých a Západných Tatier a Veľkej Fatry naďalej trvá zvýšené lavínové nebezpečenstvo t.j. 3. stupeň z 5-dielnej medzinárodnej stupnice. V Nízkych Tatrách a Malej Fatre je mierne lavínové nebezpečenstvo, t.j. 2. stupeň.** Uvoľnenie lavín je možné pri mechanickom zaťažení na lavínových svahoch so sklonom nad 40°. Ojedinele je možný výskyt malých a stredných samovoľných lavín, ktoré môžu zasiahnuť údolné trasy. Pohyb vo vysokohorskom teréne si vyžaduje znalosť lavínovej problematiky. Pri zohľadnení lokálnych extrémnych svahov sú priaznivé podmienky na túry. Tendencia lavínového nebezpečenstva na najbližších 24 hodín: **klesajúca.**
Zostavil: Ing. Milan Lizuch, Stredisko lavínovej prevencie Horskej záchranej služby v Jasnej

Komentár:

07.02.2005

08.02.2005

Pohorie:	Vysoké Tatry	Západné Tatry	Nízke Tatry	Veľká Fatra	Malá Fatra	
Počasie:	jasno	jasno	jasno	jasno	jasno	
Teplota:	-15 až -11 °C	-12 až -9 °C	-13 až -10 °C	-13 až -9 °C	-13 až -10 °C	
smer:				↓ S		
Vietor	rýchlosť:	15 až 30 km/h	10 až 21 km/h	20 až 25 km/h	10 až 20 km/h	20 až 25 km/h
	rýchlosť v nárazoch:	-	-	50 km/h	-	-
Sneh	nový za 24 hodín:	-	-	-	-	-
	celkom:	100 až 200 cm	110 až 220 cm	85 až 185 cm	85 až 135 cm	75 až 180 cm
Stupeň lavínového nebezpečenstva:	2 - mierne	2 - mierne	2 - mierne	3 - zvýšené	2 - mierne	
Tendencia lavínového nebezpečenstva:	→ zotrvalá	→ zotrvalá	→ zotrvalá	↓ klesajúca	→ zotrvalá	

Dnes ráno bolo na hrebeňoch hôr jasno. Teplota vzduchu sa pohybovala od -15 do -9 °C, v dolinách bola teplota nižšia. Fúkal dosť čerstvý premenlivý vietor rýchlosťou do 30 km/hod, v nárazoch do 50 km/h. Za uplynulých 24 hodín nový sneh nešiel. Snehová pokrývka sa stabilizovala. **Vo vysokohorskom teréne Veľkej Fatry naďalej trvá zvýšené lavínové nebezpečenstvo t.j. 3. stupeň z 5-dielnej medzinárodnej stupnice, v ostatných pohoriach na Slovensku je mierne lavínové nebezpečenstvo, t.j. 2. stupeň.** Uvoľnenie lavín je možné pri mechanickej zaťažení na lavínových svahoch so sklonom nad 40°. Ojedinele je možný výskyt základových lavín na trávnatých svahoch, ktoré môžu zasiahnuť údolné trasy. Pohyb vo vysokohorskom teréne si vyžaduje znalosť lavínovej problematiky a lavínový výstroj. Pri zohľadnení lokálnych extrémnych svahov sú priaznivé podmienky na túry. Tendencia lavínového nebezpečenstva na najbližších 24 hodín: **zotrvalá**. Zostavil: Ing. Milan Lizuch, Stredisko lavínovej prevencie Horskej záchranej služby v Jasnej

Komentár:

Pohorie:	Vysoké Tatry	Západné Tatry	Nízke Tatry	Veľká Fatra	Malá Fatra	
Počasie:	jasno	jasno	jasno	jasno	jasno	
Teplota:	-13 až -9 °C	-11 až -9 °C	-15 až -11 °C	-11 až -8 °C	-14 až -11 °C	
smer:						
Vietor	rýchlosť:	15 až 30 km/h	25 až 35 km/h	20 až 30 km/h	10 až 25 km/h	15 až 25 km/h
	rýchlosť v nárazoch:	-	-	60 km/h	-	-
Sneh	nový za 24 hodín:	-	-	-	-	-
	celkom:	100 až 200 cm	110 až 220 cm	85 až 185 cm	85 až 135 cm	75 až 180 cm
Stupeň lavínového nebezpečenstva:	2 - mierne	2 - mierne	2 - mierne	3 - zvýšené	2 - mierne	
Tendencia lavínového nebezpečenstva:	↑ stúpajúca	↑ stúpajúca	↑ stúpajúca	→ zotrvalá	↑ stúpajúca	

Dnes ráno bolo na hrebeňoch hôr jasno. Teplota vzduchu sa pohybovala od -15 do -9 °C, v dolinách bola teplota nižšia. Fúkal čerstvý premenlivý vietor rýchlosťou do 35 km/hod., v nárazoch do 60 km/h. Za uplynulých 24 hodín nový sneh nešiel. Snehová pokrývka sadá a postupne sa stabilizuje. **Vo vysokohorskom teréne Veľkej Fatry naďalej trvá zvýšené lavínové nebezpečenstvo t.j. 3. stupeň z 5-dielnej medzinárodnej stupnice, v ostatných pohoriach na Slovensku je mierne lavínové nebezpečenstvo, t.j. 2. stupeň.** Uvoľnenie lavín je možné pri mechanickej zaťažení na lavínových svahoch so sklonom nad 40°. Ojedinele je možný výskyt základových lavín na trávnatých svahoch osvetlených svahoch, ktoré môžu zasiahnuť údolné trasy. Pohyb vo vysokohorskom teréne si vyžaduje znalosť lavínovej problematiky a lavínový výstroj. Pri zohľadnení lokálnych extrémnych svahov sú priaznivé podmienky na túry. Tendencia lavínového nebezpečenstva na najbližších 24 hodín: **pri oteplení v poľudňajších hodinách stúpajúca**. Zostavil: Ing. Milan Lizuch, Stredisko lavínovej prevencie Horskej záchranej služby v Jasnej

Komentár:

09.02.2005

10.02.2005

Pohorie:	Vysoké Tatry	Západné Tatry	Nízke Tatry	Veľká Fatra	Malá Fatra
Počasie:	jasno	jasno	jasno	jasno	jasno
Teplota:	-15 až -7 °C	-14 až -7 °C	-10 až -7 °C	-12 až -6 °C	-13 až -10 °C
smer:			JZ	SV	
Vietor					
rýchlosť:	5 až 21 km/h	5 až 10 km/h	5 až 10 km/h	10 až 20 km/h	10 až 25 km/h
rýchlosť v nárazoch:	-	-	-	-	-
nový za 24 hodín:	-	-	-	-	-
Sneh					
celkom:	100 až 200 cm	110 až 220 cm	85 až 180 cm	85 až 135 cm	75 až 180 cm
Stupeň lavínového nebezpečenstva:	2 - mierne	2 - mierne	2 - mierne	2 - mierne	2 - mierne
Tendencia lavínového nebezpečenstva:	stúpajúca	stúpajúca	stúpajúca	stúpajúca	stúpajúca

Dnes ráno bolo na hrebeňoch hôr jasno. Inverzia trvá. Teplota vzduchu sa pohybovala od -15 do -6 °C, v dolinách bola teplota nižšia. Fúkal mierny premenlivý vietor rýchlosťou do 25 km/hod. Nový sneh nepripadol. Snehová pokrývka je na strmých extrémnych svahoch len mierne spevnená, inak všeobecne dobre spevnená. **Vo vysokohorskom teréne slovenských pohorí trvá mierne lavínové nebezpečenstvo t.j. 2.stupeň z 5-dielnej medzinárodnej stupnice** Uvoľnenie doskových lavín je možné pri mechanickom zaťažení na lavínových svahoch so sklonom nad 40°. Je možný výskyt základových lavín na trávnatých, slnkom osvietených svahoch, ktoré môžu zasiahnuť údolné trasy. Pohyb vo vysokohorskom teréne si vyžaduje znalosť lavínovej problematiky a lavínový výstroj. Pri zohľadnení lokálnych extrémnych svahov sú priaznivé podmienky na túry.

Tendencia lavínového nebezpečenstva na najbližších 24 hodín: **stúpajúca.**

Zostavil: Juraj Settey, Stredisko lavínovej prevencie Horskej záchrannej služby v Jasnej

Pohorie:	Vysoké Tatry	Západné Tatry	Nízke Tatry	Veľká Fatra	Malá Fatra
Počasie:	jasno	jasno	jasno	jasno	jasno
Teplota:	-12 až -8 °C	-10 až -8 °C	-10 až -6 °C	-6 až -4 °C	-10 až -6 °C
smer:		V	SZ	SZ	SZ
Vietor					
rýchlosť:	20 až 30 km/h	0 až 5 km/h	5 až 21 km/h	10 až 20 km/h	20 až 25 km/h
rýchlosť v nárazoch:	-	-	-	-	-
nový za 24 hodín:	-	-	-	-	-
Sneh					
celkom:	100 až 200 cm	110 až 220 cm	85 až 180 cm	80 až 125 cm	70 až 170 cm
Stupeň lavínového nebezpečenstva:	2 - mierne	2 - mierne	2 - mierne	2 - mierne	2 - mierne
Tendencia lavínového nebezpečenstva:	stúpajúca	stúpajúca	stúpajúca	stúpajúca	stúpajúca

Dnes ráno bolo na hrebeňoch hôr jasno. Inverzia trvá. Teplota vzduchu sa pohybovala od -12 do -6 °C, v dolinách bola teplota nižšia. Fúkal prevažne severozápadný dosť čerstvý vietor rýchlosťou do 30 km/hod. Nový sneh nepripadol. Snehová pokrývka je na strmých extrémnych svahoch len mierne spevnená, inak všeobecne dobre spevnená. **Vo vysokohorskom teréne slovenských pohorí trvá mierne lavínové nebezpečenstvo t.j. 2.stupeň z 5-dielnej medzinárodnej stupnice** Uvoľnenie doskových lavín je možné pri veľkom mechanickom zaťažení na lavínových svahoch so sklonom nad 40°. Je možný výskyt základových lavín na trávnatých, slnkom osvietených svahoch, ktoré ojedinele môžu zasiahnuť údolné trasy. Pri zohľadnení lokálnych extrémnych svahov sú priaznivé podmienky na túry.

Tendencia lavínového nebezpečenstva na najbližších 24 hodín: **v dôsledku intenzívneho snežného žiarenia stúpajúca.**

Zostavil: Ing.Ján Peťo, Stredisko lavínovej prevencie Horskej záchrannej služby v Jasnej

11.02.2005

Pohorie:	Vysoké Tatry	Západné Tatry	Nízke Tatry	Veľká Fatra	Malá Fatra
Počasie:	slabé sneženie	slabé sneženie	slabé sneženie	slabé sneženie	slabé sneženie
Teplota:	-9 až -4 °C	-5 až -2 °C	-6 až -2 °C	-5 až -3 °C	-5 až -3 °C
smer:	SZ	Z	SZ	SZ	S
Vietor	rýchlosť: 10 až 30 km/h	10 až 25 km/h	10 až 20 km/h	10 až 30 km/h	10 až 30 km/h
rýchlosť v nárazoch:	55 km/h	45 km/h	-	55 km/h	45 km/h
nový za 24 hodín:	poprašok až 1 cm	poprašok až 2 cm	0 až 1 cm	poprašok až 3 cm	poprašok až 3 cm
Sneh	celkom: 100 až 200 cm	110 až 220 cm	80 až 180 cm	80 až 130 cm	70 až 170 cm
Stupeň lavínového nebezpečenstva:	2 - mierne	2 - mierne	2 - mierne	3 - zvýšené	2 - mierne
Tendencia lavínového nebezpečenstva:	stúpajúca	stúpajúca	stúpajúca	zotrvalá	stúpajúca

Dnes ráno bolo na hrebeňoch hôr zamračené so slabým snežením. Oteplilo sa. Teplota vzduchu sa pohybovala od -9 do -2 °C. Fúkal prevažne severozápadný čerstvý vietor rýchlosťou do 35 km/hod, v nárazoch miestami do 45 km/h. Pripadlo od poprašku do 3 cm nového snehu. Snehová pokrývka je na strmých trávnatých svahoch len mierne spevnená, inak všeobecne dobre spevnená. **Vo vysokohorskom teréne Veľkej Fatry je zvýšené lavínové nebezpečenstvo, t.j. 3.stupeň, v ostatných pohoriach trvá mierne lavínové nebezpečenstvo t.j. 2.stupeň z 5-dielnej medzinárodnej stupnice** Uvoľnenie doskových lavín je možné pri veľkom mechanickom zaťažení na lavínových svahoch so sklonom nad 40°. Je možný výskyt základových lavín na trávnatých svahoch, ktoré ojedinele môžu zasiahnuť údolné trasy. Pri zohľadnení lokálnych extrémnych svahov sú priaznivé podmienky na túry. Tendencia lavínového nebezpečenstva na najbližších 24 hodín: **stúpajúca**. Zostavil: Settey Juraj, Stredisko lavínovej prevencie Horskej záchranej služby v Jasnej











12.02.2005

Pohorie:	Vysoké Tatry	Západné Tatry	Nízke Tatry	Veľká Fatra	Malá Fatra
Počasie:	zamračené	zamračené	hmla	hmla	hmla
Teplota:	-12 až -4 °C	-7 až -2 °C	-6 až -3 °C	-4 až -2 °C	-5 až -3 °C
smer:	Z	Z	SZ	S	Z
Vietor	rýchlosť: 15 až 30 km/h	10 až 25 km/h	10 až 21 km/h	5 až 25 km/h	10 až 30 km/h
rýchlosť v nárazoch:	45 km/h	35 km/h	-	35 km/h	45 km/h
nový za 24 hodín:	poprašok až 4 cm	poprašok až 3 cm	poprašok až 5 cm	poprašok až 3 cm	5 až 15 cm
Sneh	celkom: 100 až 210 cm	110 až 220 cm	80 až 185 cm	80 až 135 cm	75 až 180 cm
Stupeň lavínového nebezpečenstva:	2 - mierne	2 - mierne	2 - mierne	3 - zvýšené	2 - mierne
Tendencia lavínového nebezpečenstva:	stúpajúca	stúpajúca	stúpajúca	zotrvalá	stúpajúca

Dnes ráno bolo na hrebeňoch hôr zamračené, hmlisto, miestami so slabým snežením. Teplota vzduchu sa pohybovala od -12 do -2 °C. Fúkal prevažne západný dosť čerstvý vietor rýchlosťou do 30 km/hod, v nárazoch miestami do 40 km/h. Za uplynulých 24hod. pripadlo od poprašku do 15 cm nového snehu. Snehová pokrývka je na strmých trávnatých svahoch len mierne spevnená, inak všeobecne dobre spevnená. **Vo vysokohorskom teréne Veľkej Fatry je zvýšené lavínové nebezpečenstvo, t.j. 3.stupeň, v ostatných pohoriach trvá mierne lavínové nebezpečenstvo t.j. 2.stupeň z 5-dielnej medzinárodnej stupnice** Uvoľnenie doskových lavín je možné pri veľkom mechanickom zaťažení na lavínových svahoch so sklonom nad 40°. Je možný výskyt základových lavín na trávnatých svahoch, ktoré ojedinele môžu zasiahnuť údolné trasy. Pri zohľadnení lokálnych extrémnych svahov sú priaznivé podmienky na túry. Tendencia lavínového nebezpečenstva na najbližších 24 hodín: **stúpajúca**. Zostavil: Settey Juraj, Stredisko lavínovej prevencie Horskej záchranej služby v Jasnej











13.02.2005

14.02.2005

Pohorie:	Vysoké Tatry	Západné Tatry	Nízke Tatry	Veľká Fatra	Malá Fatra
Počasie:	zamračené	zamračené	hmla	zamračené	zamračené
Teplota:	-12 až -5 °C	-8 až -2 °C	-8 až -4 °C	-4 až -1 °C	-3 až 0 °C
smer:	 SZ	 Z	 Z	 SZ	 J
Vietor	rýchlosť: 15 až 32 km/h	10 až 30 km/h	10 až 30 km/h	20 až 35 km/h	10 až 30 km/h
rýchlosť v nárazoch:	72 km/h	55 km/h	55 km/h	55 km/h	45 km/h
nový za 24 hodín:	5 až 20 cm	5 až 15 cm	5 až 15 cm	15 až 25 cm	5 až 10 cm
Sneh	celkom: 100 až 220 cm	110 až 225 cm	85 až 190 cm	95 až 150 cm	80 až 180 cm
Stupeň lavínového nebezpečenstva:	2 - mierne	2 - mierne	2 - mierne	3 - zvýšené	2 - mierne
Tendencia lavínového nebezpečenstva:	 stúpajúca	 stúpajúca	 stúpajúca	 stúpajúca	 stúpajúca

Dnes ráno bolo na hrebeňoch hôr zamračené, hmlisto. Teplota vzduchu sa pohybovala od -12 do 0 °C. Fúkal väčšinou západný čerstvý vietor rýchlosťou do 40 km/hod, v nárazoch silný do 55 km/h. Za uplynulých 24hod. pripadlo od 5 do 25 cm nového snehu. Vplyvom vetra sa z nového snehu tvoria na záveterných svahoch, žľaboch a muldách menej stabilné snehové vankúše, dosky a preveje. **Vo vysokohorskom teréne Veľkej Fatry trvá zvýšené lavínové nebezpečenstvo, t.j. 3.stupeň, v ostatných pohoríach trvá mierne lavínové nebezpečenstvo t.j. 2.stupeň z 5-dielnej medzinárodnej stupnice** Uvoľnenie doskových lavín, alebo lavín z vlhkého snehu je pravdepodobné pri veľkom mechanickom zaťažení na lavínových svahoch so sklonom nad 40°. V stredných polohách pri oteplení je možný aj samovoľný výskyt lavín z vlhkého snehu, alebo základových lavín na trávnatých svahoch, ktoré ojedinele môžu zasiahnuť údolné trasy a cesty. Pri zohľadnení lokálnych extrémnych svahov sú priaznivé podmienky na túry.
Tendencia lavínového nebezpečenstva na najbližších 24 hodín: **pri snežení a vetre stúpajúca.**
Zostavil: Setey Juraj, Stredisko lavínovej prevencie Horskej záchrannej služby v Jasnej

Komentár:











Pohorie:	Vysoké Tatry	Západné Tatry	Nízke Tatry	Veľká Fatra	Malá Fatra
Počasie:	polooblačno	polooblačno	polooblačno	zamračené	zamračené
Teplota:	-15 až -9 °C	-14 až -8 °C	-11 až -7 °C	-7 až -4 °C	-7 až -3 °C
smer:	 SZ	 SZ	 SV	 SZ	 SZ
Vietor	rýchlosť: 20 až 25 km/h	10 až 30 km/h	20 až 30 km/h	32 až 55 km/h	20 až 32 km/h
rýchlosť v nárazoch:	-	-	-	-	-
nový za 24 hodín:	5 až 10 cm	5 až 15 cm	5 až 10 cm	5 až 15 cm	5 až 15 cm
Sneh	celkom: 100 až 220 cm	110 až 225 cm	85 až 190 cm	95 až 160 cm	80 až 190 cm
Stupeň lavínového nebezpečenstva:	3 - zvýšené	3 - zvýšené	3 - zvýšené	4 - veľké	3 - zvýšené
Tendencia lavínového nebezpečenstva:	 zotrvalá	 zotrvalá	 zotrvalá	 zotrvalá	 zotrvalá

Dnes ráno bolo na hrebeňoch hôr polooblačno až zamračené, miestami hmlisto. Teplota vzduchu sa pohybovala od -14 do -3 °C. Fúkal väčšinou severozápadný dosť čerstvý vietor rýchlosťou do 30 km/hod, vo Veľkej Fatre silný do 55 km/h. Za uplynulých 24 hod. pripadlo od 5 do 15 cm nového snehu. Za poslednú periódu sneženia napadlo od 35 do 55 cm. Vplyvom vetra sa z nového snehu tvoria na záveterných svahoch, žľaboch a muldách nestabilné snehové vankúše, dosky a preveje. **Vo vysokohorskom teréne Veľkej Fatry vzniklo veľké lavínové nebezpečenstvo, t.j. 4. stupeň z 5-dielnej medzinárodnej stupnice, v ostatných pohoríach vzniklo zvýšené lavínové nebezpečenstvo t.j. 3. stupeň.** Uvoľnenie doskových lavín alebo lavín z vlhkého snehu je pravdepodobné už pri malom mechanickom zaťažení na lavínových svahoch so sklonom nad 30°. V stredných polohách pri oteplení je možný aj samovoľný výskyt lavín z vlhkého snehu alebo základových lavín na trávnatých svahoch, ktoré ojedinele môžu zasiahnuť údolné trasy a cesty.
Tendencia lavínového nebezpečenstva na najbližších 24 hodín: **zotrvalá.**
Zostavil: Ing. Milan Lizuch, Stredisko lavínovej prevencie Horskej záchrannej služby v Jasnej

Komentár:










15.02.2005

16.02.2005

Pohorie:	Vysoké Tatry	Západné Tatry	Nízke Tatry	Veľká Fatra	Malá Fatra
Počasie:	zamračené	zamračené	zamračené	polooblačno	zamračené
Teplota:	-14 až -5 °C	-14 až -6 °C	-13 až -9 °C	-8 až -6 °C	-12 až -5 °C
smer:	 SV	 SV	 JV	 SZ	 S
Viator	rýchlosť: 5 až 21 km/h	5 až 15 km/h	20 až 32 km/h	35 až 55 km/h	10 až 50 km/h
rýchlosť v nárazoch:	45 km/h	-	-	-	-
Sneh	nový za 24 hodín: 0 až 2 cm	1 až 8 cm	poprašok až 3 cm	2 až 5 cm	4 až 10 cm
celkom:	100 až 220 cm	110 až 225 cm	85 až 190 cm	95 až 160 cm	90 až 190 cm
Stupeň lavínového nebezpečenstva:	3 - zvýšené	3 - zvýšené	2 - mierne	3 - zvýšené	3 - zvýšené
Tendencia lavínového nebezpečenstva:	 zotrvalá	 zotrvalá	 stúpajúca	 stúpajúca	 zotrvalá

Dnes ráno bolo na hrebeňoch hôr poloblačno až zamračené, miestami hmlisto alebo so snežením. Teplota vzduchu sa pohybovala od -14 do -5 °C. Fúkal čerstvý až silný vietor severných smerov rýchlosťou do 55 km/hod. Za uplynulých 24 hod. pripadlo od 0 do 10 cm nového snehu. Za poslednú periódu sneženia napadlo od 35 do 60 cm. Vplyvom vetra sa z nového snehu tvoria na záveterných svahoch, žľaboch a mŕďach nestabilné snehové vankúše, dosky a preveje. **Vo vysokohorskom teréne trvá zvýšené lavínové nebezpečenstvo t.j. 3. stupeň.** Uvoľnenie doskových lavín alebo lavín z vlhkého snehu je pravdepodobné už pri malom mechanickom zaťažení na lavínových svahoch so sklonom nad 30°. V stredných polohách pri oteplení je možný aj samovoľný výskyt lavín z vlhkého snehu alebo základových lavín na trávnatých svahoch, ktoré ojedinele môžu zasiahnuť údolné trasy a cesty. Tendencia lavínového nebezpečenstva na najbližších 24 hodín: **Vzhľadom na očakávané zrážky - stúpajúca.**
Zostavil: Ing. Roman Švanda, Stredisko lavínovej prevencie Horskej záchranej služby v Jasnej











Komentár:

Pohorie:	Vysoké Tatry	Západné Tatry	Nízke Tatry	Veľká Fatra	Malá Fatra
Počasie:	polooblačno	polooblačno	hmla	hmla	hmla
Teplota:	-11 až -5 °C	-8 až -4 °C	-9 až -4 °C	-6 až -3 °C	-6 až -3 °C
smer:		 J	 J	 S	 SZ
Viator	rýchlosť: 5 až 25 km/h	10 až 35 km/h	10 až 35 km/h	10 až 30 km/h	10 až 30 km/h
rýchlosť v nárazoch:	-	60 km/h	-	-	-
Sneh	nový za 24 hodín: 5 až 20 cm	5 až 18 cm	5 až 15 cm	poprašok až 5 cm	5 až 15 cm
celkom:	100 až 240 cm	110 až 230 cm	90 až 200 cm	100 až 160 cm	95 až 195 cm
Stupeň lavínového nebezpečenstva:	3 - zvýšené	3 - zvýšené	3 - zvýšené	3 - zvýšené	3 - zvýšené
Tendencia lavínového nebezpečenstva:	 zotrvalá	 zotrvalá	 zotrvalá	 zotrvalá	 zotrvalá

Dnes ráno bolo na hrebeňoch hôr poloblačno až zamračené, miestami hmlisto. Teplota vzduchu sa pohybovala od -11 do -3 °C. Fúkal čerstvý vietor južných smerov, vo Fatrách severných smerov rýchlosťou do 35 km/hod, miestami v nárazoch rýchlosťou do 60 km/h. Za uplynulých 24 hod. pripadlo od 5 do 20 cm nového snehu. Vplyvom vetra sa z nového snehu vytvorili na záveterných svahoch, žľaboch a mŕďach nestabilné snehové vankúše, dosky a preveje. Snehová pokrývka je na mnohých svahoch len mierne až slabospevnená. **Vo vysokohorskom teréne trvá zvýšené lavínové nebezpečenstvo t.j. 3. stupeň.** Uvoľnenie lavín je pravdepodobné už pri malom mechanickom zaťažení na lavínových svahoch so sklonom nad 35°. V stredných polohách pri oteplení je možný aj samovoľný výskyt lavín z vlhkého snehu alebo základových lavín na trávnatých svahoch, ktoré ojedinele môžu zasiahnuť údolné trasy a cesty. Túry vyžadujú veľkú opatnosť a znalosť posúdenia miestnej lavínovej situácie. Tendencia lavínového nebezpečenstva na najbližších 24 hodín: **zotrvalý stav**
Zostavil: Mgr. Kyzek Filip, Stredisko lavínovej prevencie Horskej záchranej služby v Jasnej

Komentár:











17.02.2005

Pohorie:	Vysoké Tatry	Západné Tatry	Nízke Tatry	Veľká Fatra	Malá Fatra
Počasie:	slabé sneženie	slabé sneženie	slabé sneženie	hmla	hmla
Teplota:	-10 až -3 °C	-5 až -2 °C	-8 až -1 °C	-5 až -2 °C	-7 až -3 °C
smer:	 SV	 SV	 S	 S	 S
Vietor	rýchlosť: 5 až 21 km/h	20 až 45 km/h	5 až 25 km/h	20 až 35 km/h	21 až 45 km/h
rýchlosť v nárazoch:	-	-	-	-	-
Sneh	nový za 24 hodín: poprašok až 4 cm	2 až 3 cm	poprašok až 2 cm	0 až 0 cm	0 až poprašok cm
celkom:	100 až 245 cm	110 až 230 cm	90 až 200 cm	100 až 160 cm	95 až 195 cm
Stupeň lavínového nebezpečenstva:	3 - zvýšené	3 - zvýšené	3 - zvýšené	3 - zvýšené	3 - zvýšené
Tendencia lavínového nebezpečenstva:	 stúpajúca	 stúpajúca	 zotrvalá	 zotrvalá	 zotrvalá

Dnes ráno bolo na hrebeňoch hôr zamračené s hmlou a snežením. Teplota vzduchu sa pohybovala od -10 do -3 °C. Fúkal čerstvý až silný vietor severných smerov rýchlosťou do 45 km/hod. Za uplynulých 24 hod. pripadlo od 0 do 4 cm nového snehu. Vplyvom vetra sa z nového snehu vytvorili na záveterných svahoch, žlaboch a muldách nestabilné snehové vankúše, dosky a preveje. Snehová pokrývka je na mnohých svahoch len mierne až slabospevnená. **Vo vysokohorskom teréne trvá zvýšené lavínové nebezpečenstvo t.j. 3. stupeň z 5 dielnej medzinárodnej stupnice.** Uvoľnenie lavín je pravdepodobné už pri malom mechanickom zaťažení na lavínových svahoch so sklonom nad 35°. V stredných polohách pri oteplení je možný aj samovoľný výskyt lavín z vlhkého snehu alebo základových lavín na trávnatých svahoch, ktoré ojedinele môžu zasiahnuť údolné trasy a cesty. Túry vyžadujú veľkú opatnosť a znalosť posúdenia miestnej lavínovej situácie.
Tendencia lavínového nebezpečenstva na najbližších 24 hodín: **z hľadiska očakávaných zrážok je stúpajúca**
Zostavil: Ing. Roman Švanda, Stredisko lavínovej prevencie Horskej záchranej služby v Jasnej

Komentár:

18.02.2005











Pohorie:	Vysoké Tatry	Západné Tatry	Nízke Tatry	Veľká Fatra	Malá Fatra
Počasie:	zamračené	hmla	zamračené	zamračené	hmla
Teplota:	-10 až -5 °C	-10 až -6 °C	-7 až -4 °C	-7 až -5 °C	-8 až -4 °C
smer:	 SZ	 SZ	 S	 SZ	 S
Vietor	rýchlosť: 10 až 21 km/h	5 až 20 km/h	20 až 25 km/h	20 až 30 km/h	10 až 20 km/h
rýchlosť v nárazoch:	-	-	-	-	-
Sneh	nový za 24 hodín: poprašok až 3 cm	3 až 6 cm	poprašok až 3 cm	-	poprašok až 1 cm
celkom:	100 až 240 cm	110 až 230 cm	90 až 200 cm	100 až 160 cm	95 až 195 cm
Stupeň lavínového nebezpečenstva:	3 - zvýšené	3 - zvýšené	3 - zvýšené	3 - zvýšené	3 - zvýšené
Tendencia lavínového nebezpečenstva:	 zotrvalá	 zotrvalá	 zotrvalá	 zotrvalá	 zotrvalá

Dnes ráno bolo na hrebeňoch hôr zamračené a hmlisto. Teplota vzduchu sa pohybovala od -10 do -4 °C. Fúkal dosť čerstvý severozápadný vietor rýchlosťou do 30 km/hod. Za uplynulých 24 hod. pripadlo od poprašku do 6 cm nového snehu. Vplyvom vetra sa z nového snehu vytvorili na záveterných svahoch, žlaboch a muldách nestabilné snehové vankúše, dosky a preveje. Snehová pokrývka je na mnohých svahoch len mierne až slabospevnená. **Vo vysokohorskom teréne trvá zvýšené lavínové nebezpečenstvo t.j. 3. stupeň z 5 dielnej medzinárodnej stupnice.** Uvoľnenie lavín je pravdepodobné už pri malom mechanickom zaťažení na lavínových svahoch so sklonom nad 35°. V stredných polohách pri oteplení je možný aj samovoľný výskyt lavín z vlhkého snehu alebo základových lavín na trávnatých svahoch, ktoré ojedinele môžu zasiahnuť údolné trasy a cesty. Túry vyžadujú veľkú opatnosť a znalosť posúdenia miestnej lavínovej situácie.
Tendencia lavínového nebezpečenstva na najbližších 24 hodín: **zotrvalá**
Zostavil: Ing. Ján Peťo, Stredisko lavínovej prevencie Horskej záchranej služby v Jasnej

Komentár:

19.02.2005











20.02.2005

Pohorie:	Vysoké Tatry	Západné Tatry	Nízke Tatry	Veľká Fatra	Malá Fatra
Počasie:	zamračené	slabé sneženie	slabé sneženie	slabé sneženie	slabé sneženie
Teplota:	-10 až -5 °C	-8 až -4 °C	-9 až -3 °C	-5 až -2 °C	-6 až -3 °C
smer:	 SZ	 J	 J	 SZ	 SZ
Vietor	rýchlosť: 5 až 15 km/h	0 až 20 km/h	5 až 20 km/h	15 až 25 km/h	5 až 25 km/h
rýchlosť v nárazoch:	-	-	-	-	-
Sneh	nový za 24 hodín: poprašok až 2 cm	0 až 2 cm	poprašok až 1 cm	0 až 0 cm	0 až poprašok cm
celkom:	100 až 240 cm	105 až 230 cm	90 až 200 cm	95 až 160 cm	90 až 195 cm
Stupeň lavínového nebezpečenstva:	3 - zvýšené	3 - zvýšené	2 - mierne	3 - zvýšené	2 - mierne
Tendencia lavínového nebezpečenstva:	 klesajúca	 klesajúca	 stúpajúca	 klesajúca	 stúpajúca

Dnes ráno bolo na hrebeňoch hôr polooblačno až zamračené, hmľisto miestami so snežením. Teplota vzduchu sa pohybovala od -10 do -4 °C. Fúkal dosť čerstvý severozápadný v Nízkych a Západných Tatrách južný vietor rýchlosťou do 25 km/hod. Za uplynulých 24 hod. pripadlo od 0 do 2 cm nového snehu. Vplyvom vetra sa z nového snehu vytvorili na záveterných svahoch, žľaboch a muldách nestabilné snehové vankúše, dosky a preveje. Snehová pokrývka je na mnohých svahoch len mierne až slabospevnená. **Vo vysokohorskom teréne trvá zvýšené lavínové nebezpečenstvo t.j. 3. stupeň z 5 dielnej medzinárodnej stupnice len v Nízkych Tatrách a Malej Fatre je 2 stupeň.** Uvoľnenie lavín je pravdepodobné už pri malom mechanickom zaťažení na lavínových svahoch so sklonom nad 35°. V stredných polohách pri oteplení je možný aj samovoľný výskyt lavín z vlhkého snehu alebo základových lavín na trávnatých svahoch, ktoré ojedinele môžu zasiahnuť údolné trasy a cesty. Túry vyžadujú veľkú opatrnosť a znalosť postúpenia miestnej lavínovej situácie.

Komentár:

Tendencia lavínového nebezpečenstva na najbližších 24 hodín: **klesajúca ale v Nízkych Tatrách a Malej Fatre pri oteplení stúpajúca**
Zostavil: Ing. Roman Švanda, Stredisko lavínovej prevencie Horskej záchranej služby v Jasnej








Pohorie:	Vysoké Tatry	Západné Tatry	Nízke Tatry	Veľká Fatra	Malá Fatra
Počasie:	polooblačno	zamračené	zamračené	zamračené	zamračené
Teplota:	-14 až -6 °C	-12 až -5 °C	-14 až -7 °C	-7 až -4 °C	-7 až -5 °C
smer:	 JZ	 J	 Z	 SZ	 Z
Vietor	rýchlosť: 5 až 20 km/h	5 až 10 km/h	5 až 10 km/h	0 až 10 km/h	0 až 10 km/h
rýchlosť v nárazoch:	-	-	-	-	-
Sneh	nový za 24 hodín: 0 až 1 cm	0 až poprašok cm	0 až 2 cm	-	-
celkom:	95 až 240 cm	100 až 230 cm	90 až 200 cm	95 až 160 cm	90 až 190 cm
Stupeň lavínového nebezpečenstva:	2 - mierne	2 - mierne	2 - mierne	2 - mierne	2 - mierne
Tendencia lavínového nebezpečenstva:	 stúpajúca	 zotrvalá	 zotrvalá	 zotrvalá	 zotrvalá

Dnes ráno bolo na hrebeňoch hôr polooblačno až zamračené, hmľisto miestami so snežením. Teplota vzduchu sa pohybovala od -14 do -5 °C. Fúkal slabý až mierny vietor južných alebo západných smerov rýchlosťou do 20 km/hod. Za uplynulých 24 hod. pripadlo od 0 do 2 cm nového snehu. Snehová pokrývka sadá. **Vo vysokohorskom teréne sa vytvorilo mierne lavínové nebezpečenstvo t.j. 2. stupeň z 5 dielnej medzinárodnej stupnice.** Možný je ojedinelý výskyt lavín pri mechanickom zaťažení na extrémnych strmých svahoch. Väčšie samovoľne vzniknuté lavíny sa neočakávajú. Pri zohľadnení lokálnych extrémnych, strmých svahov sú priaznivé podmienky na túry. Tendencia lavínového nebezpečenstva na najbližších 24 hodín: **je zotrvalá**
Zostavil: Ing. Roman Švanda, Stredisko lavínovej prevencie Horskej záchranej služby v Jasnej

Komentár:











21.02.2005

22.02.2005

Pohorie:	Vysoké Tatry	Západné Tatry	Nízke Tatry	Veľká Fatra	Malá Fatra
Počasie:	polooblačno	polooblačno	jasno	polooblačno	polooblačno
Teplota:	-13 až -9 °C	-11 až -8 °C	-12 až -9 °C	-10 až -5 °C	-10 až -8 °C
smer:	 JV			 SV	
Vietor					
rýchlosť:	10 až 20 km/h	5 až 10 km/h	5 až 15 km/h	5 až 10 km/h	10 až 20 km/h
rýchlosť v nárazoch:	-	-	-	-	-
nový za 24 hodín:	0 až poprašok cm	0 až poprašok cm	0 až poprašok cm	-	-
Sneh					
celkom:	95 až 240 cm	100 až 230 cm	90 až 200 cm	95 až 160 cm	90 až 190 cm
Stupeň lavínového nebezpečenstva:	2 - mierne	2 - mierne	2 - mierne	2 - mierne	2 - mierne
Tendencia lavínového nebezpečenstva:	 zotrvalá	 zotrvalá	 zotrvalá	 zotrvalá	 zotrvalá

Dnes ráno bolo na hrebeňoch hôr jasno až polooblačno. Teplota vzduchu sa pohybovala od -13 do -5 °C. Fúkal slabý až mierny premenlivý vietor rýchlosťou do 20 km/hod. Za uplynulých 24 hodín miestami pripadol poprašok nového prachového snehu. Snehová pokrývka čiastočne sadla a miestami sa stabilizovala. **Vo vysokohorskom teréne trvá mierne lavínové nebezpečenstvo t.j. 2. stupeň z 5 dielnej medzinárodnej stupnice.** Možný je ojedinelý výskyt lavín pri veľkom mechanickom zaťažení na extrémne strmých svahoch so sklonom väčším ako 40 st. Väčšie samovoľne vzniknuté lavíny sa neočakávajú s výnimkou menších lavín z vlhkého snehu pri oteplení najmä na svahoch s trávnatým podkladom a atypických lavínových dráhach v pásme lesa. Pri zohľadnení lokálnych podmienok sú priaznivé podmienky na túry. Tendencia lavínového nebezpečenstva na najbližších 24 hodín: **je zotrvalá.**
Zostavil: Ing. Milan Lizuch, Stredisko lavínovej prevencie Horskej záchrannej služby v Jasnej.

Komentár:











Pohorie:	Vysoké Tatry	Západné Tatry	Nízke Tatry	Veľká Fatra	Malá Fatra
Počasie:	slabé sneženie	slabé sneženie	silné sneženie	slabé sneženie	slabé sneženie
Teplota:	-12 až -5 °C	-8 až -2 °C	-8 až -3 °C	-4 až -2 °C	-7 až -1 °C
smer:	 JV	 J	 J	 JZ	 V
Vietor					
rýchlosť:	10 až 32 km/h	20 až 35 km/h	20 až 35 km/h	20 až 30 km/h	20 až 35 km/h
rýchlosť v nárazoch:	-	55 km/h	72 km/h	45 km/h	45 km/h
nový za 24 hodín:	1 až 6 cm	1 až 6 cm	2 až 5 cm	3 až 5 cm	0 až poprašok cm
Sneh					
celkom:	95 až 240 cm	100 až 230 cm	90 až 200 cm	95 až 160 cm	90 až 190 cm
Stupeň lavínového nebezpečenstva:	2 - mierne	2 - mierne	2 - mierne	2 - mierne	2 - mierne
Tendencia lavínového nebezpečenstva:	 stúpajúca	 stúpajúca	 stúpajúca	 stúpajúca	 stúpajúca

Komentár:

Dnes ráno na hrebeňoch hôr snežilo. Teplota vzduchu sa pohybovala od -12 do -1 °C. Fúkal čerstvý vietor južných smerov rýchlosťou do 35 km/hod, miestami v nárazoch silný až do 55 km/h. Za uplynulých 24 hodín pripadlo od 1 do 6 cm nového snehu. Vplyvom vetra sa začínajú na svahoch, muldách a žľaboch vytvárať menej stabilné snehové útvary (snehové dosky, vankúše a preveje). **Vo vysokohorskom teréne trvá mierne lavínové nebezpečenstvo t.j. 2. stupeň z 5 dielnej medzinárodnej stupnice.** Možný je ojedinelý výskyt lavín pri mechanickom zaťažení na extrémnych strmých svahoch. Pri oteplení a snežení je ojedinele možný aj samovoľný výskyt lavín z nového snehu alebo základových lavín na trávnatých svahoch a atypických lavínových dráhach v pásme lesa. Tendencia lavínového nebezpečenstva na najbližších 24 hodín: **stúpajúca**
Zostavil: Juraj Settey, Stredisko lavínovej prevencie Horskej záchrannej služby v Jasnej.

23.02.2005











24.02.2005

Pohorie:	Vysoké Tatry	Západné Tatry	Nízke Tatry	Veľká Fatra	Malá Fatra
Počasie:	silné sneženie	silné sneženie	silné sneženie	silné sneženie	silné sneženie
Teplota:	-9 až -3 °C	-6 až -1 °C	-6 až -1 °C	-2 až 0 °C	-5 až 0 °C
smer:	 JV	 JV	 J	 J	 JV
Vietor	rýchlosť: 20 až 35 km/h	20 až 35 km/h	25 až 45 km/h	10 až 30 km/h	10 až 20 km/h
rýchlosť v nárazoch:	55 km/h	72 km/h	72 km/h	55 km/h	-
nový za 24 hodín:	15 až 40 cm	3 až 10 cm	20 až 25 cm	20 až 25 cm	5 až 15 cm
Sneh celkom:	105 až 250 cm	100 až 235 cm	105 až 230 cm	105 až 180 cm	90 až 200 cm
Stupeň lavínového nebezpečenstva:	3 - zvýšené	3 - zvýšené	3 - zvýšené	3 - zvýšené	3 - zvýšené
Tendencia lavínového nebezpečenstva:	 stúpajúca	 stúpajúca	 stúpajúca	 stúpajúca	 stúpajúca

Dnes ráno na hrebeňoch hôr bolo hmlisto a silno snežilo. Teplota vzduchu sa pohybovala od -9 do 0 °C. Fúkal silný vietor južných smerov rýchlosťou do 50 km/hod, miestami v nárazoch prudký až do 70 km/h. Za uplynulých 24 hodín pripadlo od 10 cm do 40 cm nového snehu. Snehová pokrývka je na mnohých strmých svahoch len slabo spevnená. Vplyvom vetra sa v muldách a žľaboch naďalej vytvárajú málo stabilné snehové útvary (snehové dosky, vankúše a preveje). **Vo vysokohorskom teréne všetkých pohorí na Slovensku vplyvom intenzívneho sneženia a silného vetra sa vytvorilo zvýšené lavínové nebezpečenstvo t.j. 3. stupeň z 5 dielnej medzinárodnej stupnice.** Uvoľnenie lavín je pravdepodobné už pri malom mechanickom zaťažení na svahoch so sklonom nad 35 st. V stredných a vyšších polohách je možný aj samovoľný výskyt povrchových lavín z nového snehu. V nižších polohách je možný výskyt lavín z vlhkého a mokrého snehu alebo základových lavín na trávnatých svahoch a atypických lavínových dráhach v pásme lesa, ktoré môžu zasiahnuť údolné trasy. Túry vyžadujú veľkú opatnosť a znalosť posúdenia miestnej lavínovej situácie.

Komentár:

Tendencia lavínového nebezpečenstva na najbližších 24 hodín: **stúpajúca.**
Zostavil: Juraj Settey, Stredisko lavínovej prevencie Horskej záchranej služby v Jasnej.

Pohorie:	Vysoké Tatry	Západné Tatry	Nízke Tatry	Veľká Fatra	Malá Fatra
Počasie:	slabé sneženie	slabé sneženie	slabé sneženie	silné sneženie	silné sneženie
Teplota:	-10 až -4 °C	-8 až -3 °C	-8 až -3 °C	-5 až -1 °C	-5 až -1 °C
smer:	 J	 JV	 JV	 JV	 SV
Vietor	rýchlosť: 20 až 32 km/h	20 až 32 km/h	40 až 45 km/h	32 až 45 km/h	21 až 32 km/h
rýchlosť v nárazoch:	50 km/h	60 km/h	-	-	-
nový za 24 hodín:	10 až 20 cm	2 až 5 cm	5 až 10 cm	5 až 10 cm	3 až 5 cm
Sneh celkom:	110 až 260 cm	100 až 235 cm	110 až 230 cm	110 až 180 cm	90 až 200 cm
Stupeň lavínového nebezpečenstva:	3 - zvýšené	3 - zvýšené	3 - zvýšené	4 - veľké	3 - zvýšené
Tendencia lavínového nebezpečenstva:	 stúpajúca	 stúpajúca	 stúpajúca	 zotrvalá	 stúpajúca











Dnes ráno na hrebeňoch hôr bolo hmlisto a snežilo. Teplota vzduchu sa pohybovala od -10 do -1 °C. Fúkal silný vietor prevažne východných smerov rýchlosťou do 45 km/hod, miestami v nárazoch prudký až do 60 km/h. Za uplynulých 24 hodín pripadlo do 20 cm nového snehu. Snehová pokrývka je na mnohých strmých svahoch stále slabo spevnená. Vplyvom vetra sa v muldách a žľaboch naďalej vytvárajú málo stabilné snehové útvary (snehové dosky, vankúše a preveje). **Vo vysokohorskom teréne Veľkej Fatry sa vytvorilo vplyvom intenzívneho sneženia a silného vetra veľké lavínové nebezpečenstvo t.j. 4. stupeň z 5 dielnej medzinárodnej stupnice.** V ostatných pohoriach na Slovensku naďalej trvá zvýšené lavínové nebezpečenstvo t.j. 3. stupeň. Uvoľnenie lavín je pravdepodobné už pri malom mechanickom zaťažení na svahoch so sklonom nad 35 st. V stredných a vyšších polohách je možný aj samovoľný výskyt povrchových lavín z nového snehu. V nižších polohách je možný výskyt lavín z vlhkého a mokrého snehu alebo základových lavín na trávnatých svahoch a atypických lavínových dráhach v pásme lesa, ktoré môžu zasiahnuť údolné trasy. Túry si vyžadujú veľkú opatnosť a znalosť posúdenia miestnej lavínovej situácie.

Komentár:

Tendencia lavínového nebezpečenstva na najbližších 24 hodín: **stúpajúca.**
Zostavil: Ing. Milan Lizuch, Stredisko lavínovej prevencie Horskej záchranej služby v Jasnej.






25.02.2005

26.02.2005

Pohorie:	Vysoké Tatry	Západné Tatry	Nízke Tatry	Veľká Fatra	Malá Fatra
Počasie:	polooblačno	zamračené	polooblačno	polooblačno	zamračené
Teplota:	-14 až -8 °C	-12 až -5 °C	-12 až -6 °C	-8 až -5 °C	-7 až -3 °C
smer:	 JV	 J	 J	 J	 JZ
Vietor	rýchlosť: 10 až 20 km/h	15 až 21 km/h	10 až 20 km/h	5 až 15 km/h	10 až 20 km/h
rýchlosť v nárazoch:	-	-	-	-	-
Sneh	nový za 24 hodín: 7 až 20 cm	1 až 5 cm	5 až 25 cm	5 až 10 cm	5 až 10 cm
celkom:	115 až 260 cm	100 až 235 cm	115 až 235 cm	110 až 180 cm	90 až 200 cm
Stupeň lavínového nebezpečenstva:	3 - zvýšené	3 - zvýšené	3 - zvýšené	4 - veľké	3 - zvýšené
Tendencia lavínového nebezpečenstva:	 zotrvalá	 zotrvalá	 zotrvalá	 zotrvalá	 zotrvalá

Dnes ráno na hrebeňoch hôr bolo polooblačno až zamračené, niekde bola hmla. Teplota vzduchu sa pohybovala od -14 do -3 °C. Oproti predchádzajúcim dňom sa vietor utišil, fúkal len slabý vietor prevažne južných smerov rýchlosťou do 20 km/hod. Za uplynulých 24 hodín pripadlo miestami až 25 cm nového snehu. Za poslednú periodu sneženia napadlo od 35 do 55 cm snehu. Snehová pokrývka je na mnohých strmých svahoch slabospevná. Vplyvom vetra sa v muldách a žľaboch vytvorili málo stabilné snehové útvary (snehové dosky, vankúše a preveje). **Vo vysokohorskom teréne Veľkej Fatry naďalej trvá veľké lavínové nebezpečenstvo t.j. 4. stupeň z 5 dielnej medzinárodnej stupnice. V ostatných pohoríach na Slovensku je zvýšené lavínové nebezpečenstvo t.j. 3. stupeň.** Uvoľnenie lavín je pravdepodobné už pri malom mechanickom zaťažení na svahoch so sklonom nad 35 st. V stredných a vyšších polohách je možný aj samovoľný výskyt povrchových lavín z nového snehu. V nižších polohách je možný výskyt lavín z vlhkého a mokrého snehu alebo základových lavín na trávnatých svahoch a atypických lavínových dráhach v pásme lesa, ktoré môžu zasiahnuť údolné trasy. Túry si okrem lavínovej výstroje vyžadujú veľkú opatnosť a znalosť posúdenia miestnej lavínovej situácie.

Tendencia lavínového nebezpečenstva na najbližších 24 hodín: **zotrvalá.**
Zostavil: Ing. Milan Lizuch, Stredisko lavínovej prevencie Horskej záchranej služby v Jasnej.

Pohorie:	Vysoké Tatry	Západné Tatry	Nízke Tatry	Veľká Fatra	Malá Fatra
Počasie:	slabé sneženie	zamračené	slabé sneženie	slabé sneženie	slabé sneženie
Teplota:	-12 až -7 °C	-13 až -7 °C	-14 až -9 °C	-8 až -6 °C	-10 až -5 °C
smer:					
Vietor	rýchlosť: 5 až 15 km/h	5 až 10 km/h	5 až 10 km/h	10 až 20 km/h	5 až 10 km/h
rýchlosť v nárazoch:	-	-	-	-	-
Sneh	nový za 24 hodín: 1 až 4 cm	0 až poprašok cm	1 až 3 cm	-	0 až poprašok cm
celkom:	115 až 260 cm	100 až 235 cm	115 až 235 cm	110 až 180 cm	90 až 200 cm
Stupeň lavínového nebezpečenstva:	3 - zvýšené	3 - zvýšené	3 - zvýšené	4 - veľké	3 - zvýšené
Tendencia lavínového nebezpečenstva:	 zotrvalá	 zotrvalá	 zotrvalá	 zotrvalá	 zotrvalá

Dnes ráno na hrebeňoch hôr bolo zamračené a slabosnežilo, niekde bola hmla. Teplota vzduchu sa pohybovala od -14 do -5 °C. Fúkal premenlivý mierny vietor rýchlosťou do 20 km/hod. Za uplynulých 24 hodín pripadlo do 4 cm nového snehu. Snehová pokrývka je na mnohých strmých svahoch slabospevná. Vplyvom vetra sa v muldách a žľaboch vytvorili málo stabilné snehové útvary (snehové dosky, vankúše a preveje). Ochladenie snehových pokrývok postupne stabilizuje. **Vo vysokohorskom teréne Veľkej Fatry naďalej trvá veľké lavínové nebezpečenstvo t.j. 4. stupeň z 5 dielnej medzinárodnej stupnice. V ostatných pohoríach na Slovensku je zvýšené lavínové nebezpečenstvo t.j. 3. stupeň.** Uvoľnenie lavín je pravdepodobné pri malom mechanickom zaťažení na svahoch so sklonom nad 35 st. V stredných a vyšších polohách je možný aj samovoľný výskyt povrchových lavín z nového snehu. V nižších polohách je možný výskyt základových lavín na trávnatých svahoch a atypických lavínových dráhach v pásme lesa, ktoré môžu zasiahnuť údolné trasy. Túry si okrem lavínovej výstroje vyžadujú veľkú opatnosť a znalosť posúdenia miestnej lavínovej situácie.

Tendencia lavínového nebezpečenstva na najbližších 24 hodín: **zotrvalá.**
Zostavil: Ing. Milan Lizuch, Stredisko lavínovej prevencie Horskej záchranej služby v Jasnej.

27.02.2005

28.02.2005

Pohorie:	Vysoké Tatry	Západné Tatry	Nízke Tatry	Veľká Fatra	Malá Fatra
Počasie:	slabé sneženie	slabé sneženie	slabé sneženie	slabé sneženie	slabé sneženie
Teplota:	-18 až -11 °C	-15 až -8 °C	-14 až -9 °C	-12 až -7 °C	-12 až -8 °C
smer:	SZ	SV	S	S	SV
Vietor	rýchlosť: 25 až 32 km/h	20 až 32 km/h	25 až 45 km/h	20 až 30 km/h	20 až 25 km/h
rýchlosť v nárazoch:	-	-	-	-	-
nový za 24 hodín:	poprašok až 8 cm	3 až 11 cm	poprašok až 3 cm	poprašok až 3 cm	2 až 10 cm
Sneh	celkom: 115 až 260 cm	100 až 235 cm	115 až 235 cm	110 až 180 cm	90 až 200 cm
Stupeň lavínového nebezpečenstva:	3 - zvýšené	3 - zvýšené	3 - zvýšené	4 - veľké	3 - zvýšené
Tendencia lavínového nebezpečenstva:	zotrvalá	zotrvalá	zotrvalá	zotrvalá	zotrvalá

Dnes ráno na hrebeňoch hôr bolo zamračené, slabé snežilo a miestami bola hmľa. Ochladzuje sa, teplota sa pohybovala od -18 do -7 st. C. Fúkal čerstvý, v Nízkych Tatrách až silný, vietor prevažne severných smerov s rýchlosťou do 45 km/hod. Za uplynulých 24 hodín pripadlo od poprašku do 11 cm nového prachového snehu. Snehová pokrývka je na mnohých strmých svahoch slabé spevnená. Vplyvom vetra sa v muldách a žľaboch vytvorili málo stabilné snehové útvary (snehové dosky, vankúše a preveje).

Vo vysokohorskom teréne Veľkej Fatry naďalej trvá veľké lavínové nebezpečenstvo t.j. 4. stupeň z 5 dielnej medzinárodnej stupnice. V ostatných pohoriach na Slovensku je zvýšené lavínové nebezpečenstvo t.j. 3. stupeň.

Komentár:

Uvoľnenie lavín je pravdepodobné pri malom mechanickom zaťažení na svahoch so sklonom nad 35 st. V stredných a vyšších polohách je možný aj samovoľný výskyt povrchových lavín z nového snehu. V nižších polohách je možný výskyt základových lavín na trávnatých svahoch a atypických lavínových dráhach v pásme lesa, ktoré môžu zasiahnuť údolné trasy. Túry si okrem lavínových výstroje (lavínový vyhľadávací prístroj, sonda, lopatka) vyžadujú veľkú opatnosť a znalosť posúdenia miestnej lavínovej situácie.

Tendencia lavínového nebezpečenstva na najbližších 24 hodín: **zotrvalá.**

Zostavil: Ing. Milan Lizuch, Stredisko lavínovej prevencie Horskej záchranej služby v Jasnej.

Pohorie:	Vysoké Tatry	Západné Tatry	Nízke Tatry	Veľká Fatra	Malá Fatra
Počasie:	polooblačno	zamračené	zamračené	polooblačno	polooblačno
Teplota:	-28 až -19 °C	-24 až -15 °C	-26 až -16 °C	-18 až -15 °C	-18 až -14 °C
smer:	SZ	S	S	S	S
Vietor	rýchlosť: 45 až 65 km/h	45 až 55 km/h	55 až 72 km/h	55 až 72 km/h	55 až 65 km/h
rýchlosť v nárazoch:	-	-	100 km/h	-	-
nový za 24 hodín:	1 až 3 cm	-	1 až 5 cm	-	-
Sneh	celkom: 115 až 260 cm	100 až 235 cm	115 až 235 cm	110 až 180 cm	90 až 200 cm
Stupeň lavínového nebezpečenstva:	3 - zvýšené	3 - zvýšené	3 - zvýšené	4 - veľké	3 - zvýšené
Tendencia lavínového nebezpečenstva:	stúpajúca	stúpajúca	stúpajúca	zotrvalá	stúpajúca

Dnes ráno na hrebeňoch hôr bolo polooblačno až zamračené, niekde zvířený sneh. Výrazne sa ochladilo, teplota vzduchu sa pohybovala od -28 do -14 st. C. Fúkal prudký až búrlivý vietor prevažne severných smerov s rýchlosťou do 72 km/hod., v Nízkych Tatrách v nárazoch až do 100 km/hod. Za uplynulých 24 hodín pripadlo do 5 cm nového prachového snehu. Snehová pokrývka je na mnohých strmých svahoch slabé spevnená. Vplyvom vetra sa v muldách a žľaboch vytvárajú málo stabilné snehové útvary (snehové dosky, vankúše a preveje).

Vo vysokohorskom teréne Veľkej Fatry naďalej trvá veľké lavínové nebezpečenstvo t.j. 4. stupeň z 5 dielnej medzinárodnej stupnice. V ostatných pohoriach na Slovensku je zvýšené lavínové nebezpečenstvo t.j. 3. stupeň.











Komentár:

Uvoľnenie lavín je pravdepodobné už pri malom mechanickom zaťažení na svahoch so sklonom nad 35 st. V stredných a vyšších polohách je možný aj samovoľný výskyt povrchových lavín z nového snehu. V nižších polohách je možný výskyt základových lavín na trávnatých svahoch a atypických lavínových dráhach v pásme lesa, ktoré môžu zasiahnuť údolné trasy. Nedoporučujeme túry vo vysokohorskom teréne ľuďom bez skúseností lavínovej problematiky.

Tendencia lavínového nebezpečenstva na najbližších 24 hodín: **pri predpokladanom silnom vetre stúpajúca.**

Zostavil: Ing. Milan Lizuch, Stredisko lavínovej prevencie Horskej záchranej služby v Jasnej.











01.03.2005

Pohorie:	Vysoké Tatry	Západné Tatry	Nízke Tatry	Veľká Fatra	Malá Fatra
Počasie:	polooblačno	polooblačno	polooblačno	zamračené	zamračené
Teplota:	-22 až -16 °C	-19 až -13 °C	-20 až -14 °C	-19 až -13 °C	-19 až -15 °C
smer:	 SZ	 SZ	 SZ	 SZ	 SZ
Viator rýchlosť:	10 až 32 km/h	10 až 25 km/h	20 až 30 km/h	10 až 25 km/h	10 až 25 km/h
rýchlosť v nárazoch:	45 km/h	35 km/h	45 km/h	45 km/h	35 km/h
Sneh nový za 24 hodín:	1 až 3 cm	poprašok až 1 cm	poprašok až 5 cm	0 až poprašok cm	poprašok až 1 cm
Sneh celkom:	115 až 260 cm	100 až 235 cm	115 až 235 cm	110 až 180 cm	90 až 200 cm
Stupeň lavínového nebezpečenstva:	3 - zvýšené	3 - zvýšené	3 - zvýšené	3 - zvýšené	3 - zvýšené
Tendencia lavínového nebezpečenstva:	 zotrvalá	 zotrvalá	 zotrvalá	 zotrvalá	 zotrvalá

Dnes ráno bolo na hrebeňoch hôr polooblačno. Ochladenie trvá. Teplota vzduchu sa pohybovala od -22 do -13 st. C. Fúkal dosť čerstvý prevažne severozápadný vietor, rýchlosťou do 30 km/hod., v nárazoch miestami čerstvý do 45 km/hod. Za uplynulých 24 hodín pripadlo od poprašku do 5 cm nového prachového snehu. Snehová pokrývka je na mnohých strmých svahoch len mierne až slabospevnená. Vplyvom vetra sú v muldách, žľaboch a záveterných svahoch vytvorené málo stabilné snehové útvary (snehové dosky, vankúše a preveje).

Komentár: Vo vysokohorskom teréne v pohoriach Slovenska trvá zvýšené lavínové nebezpečenstvo t.j. 3. stupeň, z 5-diel. medz. st. Uvoľnenie lavín je pravdepodobné už pri malom mechanickom zaťažení na svahoch so sklonom nad 35 st. V stredných a vyšších polohách je možný aj samovoľný výskyt povrchových doskových lavín z nového snehu. V nižších polohách je možný výskyt základových lavín na trávnatých svahoch a atypických lavínových dráhach v pásme lesa, ktoré môžu zasiahnuť údolné trasy. Nedoporučujeme túry vo vysokohorskom teréne ľuďom bez skúseností z lavínovej problematiky. Tendencia lavínového nebezpečenstva na najbližších 24 hodín: **zotrvalý stav**. Zostavil: Juraj Settey, Stredisko lavínovej prevencie Horskej záchranej služby v Jasnej.











02.03.2005

Pohorie:	Vysoké Tatry	Západné Tatry	Nízke Tatry	Veľká Fatra	Malá Fatra
Počasie:	jasno	jasno	jasno	jasno	jasno
Teplota:	-19 až -16 °C	-16 až -13 °C	-18 až -14 °C	-18 až -14 °C	-19 až -15 °C
smer:	 J	 J	 J	 S	 S
Viator rýchlosť:	20 až 30 km/h	20 až 25 km/h	20 až 35 km/h	10 až 20 km/h	10 až 20 km/h
rýchlosť v nárazoch:	-	-	-	-	-
Sneh nový za 24 hodín:	0 až 2 cm	-	-	-	-
Sneh celkom:	115 až 260 cm	100 až 235 cm	115 až 235 cm	110 až 180 cm	90 až 200 cm
Stupeň lavínového nebezpečenstva:	3 - zvýšené	3 - zvýšené	3 - zvýšené	3 - zvýšené	3 - zvýšené
Tendencia lavínového nebezpečenstva:	 zotrvalá	 zotrvalá	 zotrvalá	 zotrvalá	 zotrvalá

Dnes ráno bolo na hrebeňoch hôr jasno. Ochladenie naďalej trvá, teplota vzduchu sa pohybovala od -19 do -13 st. C. Fúkal južný, vo Fatrách severný dosť čerstvý až čerstvý vietor, rýchlosťou do 35 km/hod. Za uplynulých 24 hodín pripadlo vo Vysokých Tatrách do 2 cm nového prachového snehu, v ostatných pohoriach už nesnežilo. Snehová pokrývka je na mnohých strmých svahoch len mierne až slabospevnená. Vplyvom vetra sú v muldách, žľaboch a záveterných svahoch vytvorené málo stabilné snehové útvary (snehové dosky, vankúše a preveje).

Komentár: **Vo vysokohorskom teréne vo všetkých pohoriach na Slovensku trvá zvýšené lavínové nebezpečenstvo t.j. 3. stupeň z 5-dielnej medzinárodnej stupnice.** Uvoľnenie lavín je pravdepodobné už pri malom mechanickom zaťažení na svahoch so sklonom nad 35 st. V stredných a vyšších polohách je možný aj samovoľný výskyt povrchových doskových lavín z nového snehu. V nižších polohách je možný výskyt základových lavín na trávnatých svahoch a atypických lavínových dráhach v pásme lesa, ktoré môžu zasiahnuť údolné trasy. Nedoporučujeme túry vo vysokohorskom teréne ľuďom bez skúseností z lavínovej problematiky. Tendencia lavínového nebezpečenstva na najbližších 24 hodín: **zotrvalý stav**. Zostavil: Ing. Milan Lizuch, Stredisko lavínovej prevencie Horskej záchranej služby v Jasnej.

03.03.2005

Pohorie:	Vysoké Tatry	Západné Tatry	Nízke Tatry	Veľká Fatra	Malá Fatra
Počasie:	jasno	jasno	polooblačno	polooblačno	jasno
Teplota:	-17 až -10 °C	-16 až -13 °C	-16 až -11 °C	-14 až -11 °C	-14 až -11 °C
smer:	 JZ	 JZ	 JZ	 SZ	 JZ
Viator rýchlosť:	10 až 21 km/h	10 až 30 km/h	10 až 25 km/h	10 až 25 km/h	5 až 20 km/h
rýchlosť v nárazoch:	-	45 km/h	45 km/h	35 km/h	-
nový za 24 hodín:	-	-	0 až poprašok cm	-	-
Sneh celkom:	110 až 260 cm	100 až 235 cm	115 až 235 cm	110 až 180 cm	90 až 200 cm
Stupeň lavínového nebezpečenstva:	3 - zvýšené	3 - zvýšené	3 - zvýšené	3 - zvýšené	3 - zvýšené
Tendencia lavínového nebezpečenstva:	 zotrvalá	 zotrvalá	 zotrvalá	 zotrvalá	 zotrvalá

Dnes ráno bolo na hrebeňoch hôr takmer jasno. Teplota vzduchu sa pohybovala od -17 do -10 st. C. Fúikal prevažne dosť čerstvý juhozápadný vietor rýchlosťou do 30 km/hod, miestami v nárazoch do 45 km/hod. Nový sneh nepripadol. Snehová pokrývka je vplyvom nízkych teplôt na mnohých strmých svahoch len mierne až slabospevnená. V muldách, žľaboch a záveterných strmých svahoch sa naďalej nachádzajú málo stabilné snehové útvary (snehové dosky, vankúše a preveje).











Vo vysokohorskom teréne vo všetkých pohoriach na Slovensku trvá zvýšené lavínové nebezpečenstvo t.j. 3. stupeň z 5-dielnej medzinárodnej stupnice.

Uvoľnenie lavín je pravdepodobné už pri malom mechanickom zaťažení na svahoch so sklonom nad 35 st. V stredných a vyšších polohách je možný aj samovoľný výskyt povrchových doskových lavín, alebo na slnkom osvietených svahoch lavín s bodovým odtrhom. V nižších polohách je možný výskyt základových lavín na trávnatých svahoch a atypických lavínových dráhach v pásme lesa, ktoré môžu zasiahnuť údolné trasy. Nedoporučujeme túry vo vysokohorskom teréne ľuďom bez skúseností z lavínovej problematiky.

Tendencia lavínového nebezpečenstva na najbližších 24 hodín: **zotrvalý stav.**

Zostavil: Juraj Settey, Stredisko lavínovej prevencie Horskej záchranej služby v Jasnej.

04.03.2005

Pohorie:	Vysoké Tatry	Západné Tatry	Nízke Tatry	Veľká Fatra	Malá Fatra
Počasie:	zamračené	slabé sneženie	slabé sneženie	slabé sneženie	slabé sneženie
Teplota:	-15 až -8 °C	-11 až -9 °C	-12 až -10 °C	-10 až -8 °C	-10 až -8 °C
smer:	 Z	 J	 JZ	 JZ	 JZ
Viator rýchlosť:	5 až 21 km/h	10 až 30 km/h	5 až 25 km/h	10 až 32 km/h	10 až 21 km/h
rýchlosť v nárazoch:	-	-	-	-	-
nový za 24 hodín:	-	poprašok až 2 cm	1 až 5 cm	poprašok až 5 cm	poprašok až 5 cm
Sneh celkom:	110 až 260 cm	100 až 235 cm	115 až 235 cm	110 až 180 cm	90 až 200 cm
Stupeň lavínového nebezpečenstva:	3 - zvýšené	3 - zvýšené	3 - zvýšené	3 - zvýšené	3 - zvýšené
Tendencia lavínového nebezpečenstva:	 zotrvalá	 zotrvalá	 zotrvalá	 zotrvalá	 zotrvalá

Dnes ráno bolo na hrebeňoch hôr zamračené, vo Fatrách snežilo. Teplota vzduchu sa pohybovala od -15 do -8 st. C. Fúikal prevažne dosť čerstvý juhozápadný vietor rýchlosťou do 30 km/hod. Miestami pripadlo od poprašku do 5 cm nového snehu. Snehová pokrývka je vplyvom nízkych teplôt na mnohých strmých svahoch len mierne až slabospevnená. V muldách, žľaboch a záveterných strmých svahoch sa naďalej nachádzajú málo stabilné snehové útvary (snehové dosky, vankúše a preveje).











Vo vysokohorskom teréne vo všetkých pohoriach na Slovensku trvá zvýšené lavínové nebezpečenstvo t.j. 3. stupeň z 5-dielnej medzinárodnej stupnice.

Uvoľnenie lavín je pravdepodobné pri mechanickom zaťažení na svahoch so sklonom nad 35 st. V stredných a vyšších polohách je možný aj samovoľný výskyt povrchových doskových lavín. V nižších polohách je možný výskyt základových lavín na trávnatých svahoch a atypických lavínových dráhach v pásme lesa, ktoré môžu ojedinele zasiahnuť údolné trasy. Nedoporučujeme túry vo vysokohorskom teréne ľuďom bez skúseností z lavínovej problematiky.

Tendencia lavínového nebezpečenstva na najbližších 24 hodín: **zotrvalý stav.**

Zostavil: Juraj Settey, Stredisko lavínovej prevencie Horskej záchranej služby v Jasnej.

05.03.2005











Pohorie:	Vysoké Tatry	Západné Tatry	Nízke Tatry	Veľká Fatra	Malá Fatra
Počasie:	slabé sneženie	slabé sneženie	zamračené	zamračené	slabé sneženie
Teplota:	-15 až -10 °C	-12 až -8 °C	-12 až -9 °C	-9 až -6 °C	-12 až -7 °C
smer:	 JZ	 J	 X	 JZ	 J
Vietor	rýchlosť: 10 až 20 km/h	5 až 10 km/h	0 až 0 km/h	5 až 10 km/h	10 až 20 km/h
rýchlosť v nárazoch:	-	-	-	-	-
Sneh	nový za 24 hodín: 3 až 5 cm	5 až 10 cm	5 až 7 cm	2 až 5 cm	poprašok až 2 cm
celkom:	110 až 260 cm	100 až 235 cm	115 až 235 cm	110 až 180 cm	90 až 200 cm
Stupeň lavínového nebezpečenstva:	3 - zvýšené	3 - zvýšené	3 - zvýšené	3 - zvýšené	3 - zvýšené
Tendencia lavínového nebezpečenstva:	 zotrvalá	 zotrvalá	 zotrvalá	 zotrvalá	 zotrvalá

Dnes ráno bolo na hrebeňoch hôr zamračené a slabo snežilo. Teplota vzduchu sa pohybovala od -15 do -6 st. C. Fúkal mierny vietor južných smerov rýchlosťou do 20 km/hod., v Nízkych Tatrách bolo bezvetrie. Miestami pripadlo od poprašku do 10 cm nového snehu. Snehová pokrývka je vplyvom nízkych teplôt na mnohých strmých svahoch len mierne až slabo spevnená. V muldách, žľaboch a záveterných strmých svahoch sa naďalej nachádzajú málo stabilné snehové útvary (snehové dosky, vankúše a preveje).

Vo vysokohorskom teréne vo všetkých pohoriach na Slovensku trvá zvýšené lavínové nebezpečenstvo t.j. 3. stupeň z 5-dielnej medzinárodnej stupnice.
Uvoľnenie lavín je pravdepodobné už pri malom mechanickom zaťažení na svahoch so sklonom nad 35 st. V stredných a vyšších polohách je možný aj samovoľný výskyt povrchových doskových lavín. V nižších polohách je možný výskyt základových lavín na trávnatých svahoch a atypických lavínových dráhach v pásme lesa, ktoré môžu ojedinele zasiahnuť údolné trasy. Nedoporučujeme túry vo vysokohorskom teréne ľuďom bez skúseností z lavínovej problematiky.

Tendencia lavínového nebezpečenstva na najbližších 24 hodín: **zotrvalý stav.**
Zostavil: Ing. Milan Lizuch, Stredisko lavínovej prevencie Horskej záchranej služby v Jasnej.

06.03.2005

Pohorie:	Vysoké Tatry	Západné Tatry	Nízke Tatry	Veľká Fatra	Malá Fatra
Počasie:	slabé sneženie	slabé sneženie	slabé sneženie	silné sneženie	slabé sneženie
Teplota:	-17 až -13 °C	-16 až -10 °C	-16 až -11 °C	-11 až -9 °C	-12 až -8 °C
smer:	 S	 S	 SZ	 SV	 S
Vietor	rýchlosť: 15 až 25 km/h	25 až 35 km/h	20 až 32 km/h	20 až 25 km/h	32 až 45 km/h
rýchlosť v nárazoch:	-	-	-	-	-
Sneh	nový za 24 hodín: 1 až 3 cm	poprašok až 5 cm	0 až 2 cm	1 až 3 cm	2 až 10 cm
celkom:	110 až 260 cm	100 až 235 cm	115 až 235 cm	110 až 180 cm	90 až 200 cm
Stupeň lavínového nebezpečenstva:	3 - zvýšené	3 - zvýšené	3 - zvýšené	3 - zvýšené	3 - zvýšené
Tendencia lavínového nebezpečenstva:	 zotrvalá	 zotrvalá	 zotrvalá	 zotrvalá	 zotrvalá

Dnes ráno na hrebeňoch hôr snežilo, miestami bola hmla. Teplota vzduchu sa pohybovala od -17 do -8 st. C. Fúkal čerstvý až silný vietor severných smerov rýchlosťou do 45 km/hod. Za posledných 24 hodín pripadlo do 5 cm nového prachového snehu, v Malej Fatre až do 10 cm. Snehová pokrývka je vplyvom nízkych teplôt na mnohých strmých svahoch len mierne až slabo spevnená. V muldách, žľaboch a záveterných strmých svahoch sa naďalej nachádzajú málo stabilné snehové útvary (snehové dosky, vankúše a preveje).

Vo vysokohorskom teréne vo všetkých pohoriach na Slovensku trvá zvýšené lavínové nebezpečenstvo t.j. 3. stupeň z 5-dielnej medzinárodnej stupnice.
Uvoľnenie lavín je pravdepodobné už pri malom mechanickom zaťažení na svahoch so sklonom nad 35 st. V stredných a vyšších polohách je možný aj samovoľný výskyt povrchových doskových lavín. V nižších polohách je možný výskyt základových lavín na trávnatých svahoch a atypických lavínových dráhach v pásme lesa, ktoré môžu ojedinele zasiahnuť údolné trasy. Nedoporučujeme túry vo vysokohorskom teréne ľuďom bez skúseností z lavínovej problematiky.

Tendencia lavínového nebezpečenstva na najbližších 24 hodín: **zotrvalý stav.**
Zostavil: Ing. Milan Lizuch, Stredisko lavínovej prevencie Horskej záchranej služby v Jasnej.

07.03.2005

08.03.2005

Pohorie:	Vysoké Tatry	Západné Tatry	Nízke Tatry	Veľká Fatra	Malá Fatra
Počasie:	slabé sneženie	slabé sneženie	slabé sneženie	slabé sneženie	slabé sneženie
Teplota:	-21 až -12 °C	-16 až -9 °C	-16 až -9 °C	-12 až -8 °C	-14 až -8 °C
smer:	Z	SZ	S	SZ	SZ
Viator rýchlosť:	35 až 72 km/h	35 až 55 km/h	55 až 90 km/h	35 až 55 km/h	35 až 55 km/h
rýchlosť v nárazoch:	90 km/h	-	-	-	-
nový za 24 hodín:	1 až 3 cm	5 až 15 cm	1 až 5 cm	10 až 15 cm	5 až 10 cm
Sneh celkom:	110 až 260 cm	105 až 240 cm	115 až 235 cm	115 až 185 cm	95 až 200 cm
Stupeň lavínového nebezpečenstva:	3 - zvýšené	3 - zvýšené	3 - zvýšené	3 - zvýšené	3 - zvýšené
Tendencia lavínového nebezpečenstva:	stúpajúca	stúpajúca	stúpajúca	stúpajúca	stúpajúca

Dnes ráno na hrebeňoch hôr snežilo, miestami bola hmla. Teplota vzduchu sa pohybovala od -21 do -8 st. C. Fúkal prudký až búrlivý prevažne severozápadný vietor rýchlosťou do 70 km/hod., miestami dosahoval silu víchrice s rýchlosťou do 90 km/hod. Za posledných 24 hodín pripadlo až do 15 cm nového prachového snehu, za posledné dva dni od 15 do 35 cm. Snehová pokrývka je stále vplyvom nízkych teplôt na mnohých strmých svahoch len mierne až slabospevnená. Nový sneh je previevaný do múdla, žľabov a záveterných strmých svahov, kde sa nachádzajú málo stabilné snehové útvary (snehové dosky, vankúše a preveje).

Komentár: Vo vysokohorskom teréne vo všetkých pohoriach na Slovensku trvá zvýšené lavínové nebezpečenstvo t.j. 3. stupeň z 5-dielnej medzinárodnej stupnice. Uvoľnenie lavín je pravdepodobné už pri malom mechanickom zaťažení na svahoch so sklonom nad 35 st. V stredných a vyšších polohách je možný aj samovoľný výskyt povrchových doskových lavín. V nižších polohách je možný výskyt základových lavín na trávnatých svahoch a atypických lavínových dráhach v pásme lesa, ktoré môžu ojedinele zasiahnuť údolné trasy. Nedoporučujeme túry vo vysokohorskom teréne ľuďom bez skúseností z lavínovej problematiky. Tendencia lavínového nebezpečenstva na najbližších 24 hodín: **pri predpokladanom d'ľasom snežení a silnom vetre stúpajúca.**
Zostavil: Ing. Milan Lizuch, Stredisko lavínovej prevencie Horskej záchranej služby v Jasnej.











Pohorie:	Vysoké Tatry	Západné Tatry	Nízke Tatry	Veľká Fatra	Malá Fatra
Počasie:	slabé sneženie	slabé sneženie	slabé sneženie	slabé sneženie	slabé sneženie
Teplota:	-18 až -10 °C	-14 až -8 °C	-14 až -8 °C	-10 až -7 °C	-11 až -8 °C
smer:	SZ	S	S	SZ	SZ
Viator rýchlosť:	20 až 45 km/h	10 až 30 km/h	25 až 55 km/h	10 až 35 km/h	10 až 35 km/h
rýchlosť v nárazoch:	-	-	72 km/h	-	-
nový za 24 hodín:	5 až 10 cm	5 až 10 cm	5 až 10 cm	2 až 10 cm	5 až 10 cm
Sneh celkom:	115 až 270 cm	110 až 245 cm	120 až 240 cm	120 až 190 cm	100 až 210 cm
Stupeň lavínového nebezpečenstva:	3 - zvýšené	3 - zvýšené	3 - zvýšené	3 - zvýšené	3 - zvýšené
Tendencia lavínového nebezpečenstva:	stúpajúca	stúpajúca	stúpajúca	stúpajúca	stúpajúca

Dnes ráno na hrebeňoch hôr snežilo, miestami bola hmla. Teplota vzduchu sa pohybovala od -18 do -7 st. C. Fúkal silný prevažne severozápadný vietor rýchlosťou do 50 km/hod, v nárazoch do 70 km/hod. Za posledných 24 hodín pripadlo od 5 do 10 cm nového prachového snehu, za poslednú periódu sneženia najmä na severných svahoch Tatier až do 50 cm snehu. Snehová pokrývka je vplyvom nízkych teplôt na mnohých strmých svahoch len mierne až slabospevnená. Nový sneh je previevaný do žľabov, múdla a záveterných strmých svahov, kde sa nachádzajú málo stabilné snehové útvary (snehové dosky, vankúše a preveje).

Komentár: Vo vysokohorskom teréne vo všetkých pohoriach na Slovensku trvá zvýšené lavínové nebezpečenstvo t.j. 3. stupeň z 5-dielnej medzinárodnej stupnice. Uvoľnenie lavín je pravdepodobné už pri malom mechanickom zaťažení na svahoch so sklonom nad 35 st. V stredných a vyšších polohách je možný aj samovoľný výskyt povrchových doskových lavín. V nižších polohách je možný výskyt základových lavín na trávnatých svahoch a atypických lavínových dráhach v pásme lesa, ktoré môžu ojedinele zasiahnuť údolné trasy. Nedoporučujeme túry vo vysokohorskom teréne ľuďom bez skúseností z lavínovou problematikou. Tendencia lavínového nebezpečenstva na najbližších 24 hodín: **pri silnom vetre a snežení stúpajúca.**
Zostavil: Mgr. Filip Kyzek, Stredisko lavínovej prevencie Horskej záchranej služby v Jasnej.

09.03.2005

10.03.2005











Pohorie:	Vysoké Tatry	Západné Tatry	Nízke Tatry	Veľká Fatra	Malá Fatra
Počasie:	slabé sneženie	slabé sneženie	slabé sneženie	slabé sneženie	slabé sneženie
Teplota:	-21 až -10 °C	-16 až -9 °C	-15 až -8 °C	-10 až -7 °C	-10 až -6 °C
smer:	 S	 S	 S	 SZ	 S
Viator rýchlosť:	30 až 55 km/h	21 až 35 km/h	35 až 61 km/h	25 až 45 km/h	25 až 35 km/h
rýchlosť v nárazoch:	72 km/h	55 km/h	85 km/h	55 km/h	55 km/h
nový za 24 hodín:	5 až 15 cm	8 až 15 cm	8 až 15 cm	5 až 10 cm	5 až 10 cm
Sneh celkom:	120 až 275 cm	115 až 250 cm	125 až 245 cm	125 až 195 cm	105 až 215 cm
Stupeň lavínového nebezpečenstva:	4 - veľké	4 - veľké	4 - veľké	4 - veľké	3 - zvýšené
Tendencia lavínového nebezpečenstva:	 zotrvalá	 zotrvalá	 zotrvalá	 zotrvalá	 stúpajúca

Dnes ráno na hrebeňoch hôr slabo snežilo, miestami bola hmla. Teplota vzduchu sa pohybovala od -21 do -6 st. C. Fúkal silný až prudký severný vietor rýchlosťou do 60 km/hod., v nárazoch dosahoval silu víchrice s rýchlosťou do 80 km/hod. Za posledných 24 hodín pripadlo od 5 do 15 cm nového prachového snehu, za poslednú periódu sneženia najmä na severných svahoch Tatier až do 65 cm snehu. Snehová pokrývka je vplyvom nízkych teplôt a silného vetra na mnohých strmých svahoch slabo spevnená. Nový sneh je previevaný do Žľabov, múld a záveterných strmých svahov, kde sa nachádzajú málo stabilné snehové útvary (snehové dosky, vankúše a preveje).

Vo vysokohorskom teréne Malej Fatry naďalej trvá zvýšené lavínové nebezpečenstvo t.j. 3. stupeň z 5-dielnej medzinárodnej stupnice. V ostatných pohoriach na Slovensku sa vo vysokohorskom teréne vytvorilo veľké lavínové nebezpečenstvo t.j. 4. stupeň.

Uvoľnenie lavín je pravdepodobné už pri malom mechanickom zaťažení na väčšine lavínových svahov. Predpokladá sa samovoľný výskyt stredných a veľkých lavín. V nižších polohách je možný výskyt základových lavín na trávnatých svahoch a atypických lavínových dráhach v pásme lesa, ktoré môžu ojedinele zasiahnuť údolné trasy. Možnosti túr sú silne obmedzené a nedoporučujeme ich ľuďom bez skúseností s lavínovou problematikou.

Tendencia lavínového nebezpečenstva na najbližších 24 hodín: **pri silnom vetre a snežení zotrvalá.**
Zostavil: Ing. Milan Lizuch, Stredisko lavínovej prevencie Horskej záchranej služby v Jasnej.

Pohorie:	Vysoké Tatry	Západné Tatry	Nízke Tatry	Veľká Fatra	Malá Fatra
Počasie:	slabé sneženie	slabé sneženie	slabé sneženie	zamračené	slabé sneženie
Teplota:	-27 až -17 °C	-23 až -14 °C	-22 až -13 °C	-15 až -11 °C	-15 až -10 °C
smer:	 S	 S	 SV	 S	 S
Viator rýchlosť:	30 až 55 km/h	25 až 40 km/h	35 až 72 km/h	45 až 65 km/h	35 až 55 km/h
rýchlosť v nárazoch:	-	-	110 km/h	-	-
nový za 24 hodín:	5 až 20 cm	5 až 15 cm	poprašok až 10 cm	0 až poprašok cm	5 až 10 cm
Sneh celkom:	130 až 280 cm	120 až 260 cm	130 až 250 cm	125 až 195 cm	110 až 220 cm
Stupeň lavínového nebezpečenstva:	4 - veľké	4 - veľké	4 - veľké	4 - veľké	3 - zvýšené
Tendencia lavínového nebezpečenstva:	 zotrvalá	 zotrvalá	 zotrvalá	 zotrvalá	 stúpajúca











Dnes ráno bolo na hrebeňoch hôr zamračené, slabo snežilo, miestami bola hmla. Opäť sa výrazne ochladilo, teplota vzduchu sa pohybovala od -27 do -10 st. C. Fúkal silný až prudký prevažne severný vietor rýchlosťou do 60 km/hod., v nárazoch v Nízkych Tatrách dosahoval silu silnej víchrice s rýchlosťou do 110 km/hod. Za posledných 24 hodín pripadlo do 20 cm nového prachového snehu, za poslednú periódu sneženia najmä na severných svahoch Tatier až do 90 cm snehu. Snehová pokrývka je vplyvom nízkych teplôt a silného vetra na mnohých strmých svahoch slabo spevnená. Nový sneh je previevaný do Žľabov, múld a záveterných strmých svahov, kde sa nachádzajú málo stabilné snehové útvary (snehové dosky, vankúše a preveje).

Vo vysokohorskom teréne Malej Fatry naďalej trvá zvýšené lavínové nebezpečenstvo t.j. 3. stupeň z 5-dielnej medzinárodnej stupnice. V ostatných pohoriach na Slovensku vo vysokohorskom teréne trvá veľké lavínové nebezpečenstvo t.j. 4. stupeň.

Uvoľnenie lavín je pravdepodobné už pri malom mechanickom zaťažení na väčšine lavínových svahov. Predpokladá sa samovoľný výskyt stredných a veľkých lavín. V nižších polohách je možný výskyt základových lavín na trávnatých svahoch a atypických lavínových dráhach v pásme lesa, ktoré môžu ojedinele zasiahnuť údolné trasy. Možnosti túr sú silne obmedzené a nedoporučujeme ich ľuďom bez skúseností s lavínovou problematikou.

Tendencia lavínového nebezpečenstva na najbližších 24 hodín: **pri silnom vetre a snežení zotrvalá.**
Zostavil: Ing. Milan Lizuch, Stredisko lavínovej prevencie Horskej záchranej služby v Jasnej.

11.03.2005

Pohorie:	Vysoké Tatry	Západné Tatry	Nízke Tatry	Veľká Fatra	Malá Fatra
Počasie:	zamračené	zvirýny sneh	zamračené	zamračené	polooblačno
Teplota:	-18 až -10 °C	-15 až -9 °C	-15 až -11 °C	-12 až -9 °C	-13 až -9 °C
smer:	 SZ	 Z	 Z	 SZ	 S
Vietor	rýchlosť: 30 až 50 km/h	20 až 32 km/h	25 až 45 km/h	25 až 45 km/h	10 až 25 km/h
rýchlosť v nárazoch:	-	-	-	-	-
Sneh	nový za 24 hodín: poprašok až 11 cm	3 až 10 cm	poprašok až 5 cm	poprašok až 10 cm	2 až 10 cm
celkom:	135 až 285 cm	125 až 265 cm	130 až 250 cm	125 až 200 cm	110 až 220 cm
Stupeň lavínového nebezpečenstva:	4 - veľké	4 - veľké	4 - veľké	4 - veľké	3 - zvýšené
Tendencia lavínového nebezpečenstva:	 zotrvalá	 zotrvalá	 zotrvalá	 zotrvalá	 stúpajúca











Dnes ráno bolo na hrebeňoch hôr zamračené, miestami slabo snežilo. Teplota vzduchu sa pohybovala od -18 do -9 st. C. Vietor sa utišil, fúkal čerstvý až silný vietor západných a severných smerov rýchlosťou do 50 km/hod. Za posledných 24 hodín pripadlo do 11 cm nového prachového snehu, za poslednú periódu sneženia najmä na severných svahoch Tatier až do 100 cm snehu. Snehová pokrývka je vplyvom nízkych teplôt a silného vetra na mnohých strmých svahoch slabo spevnená. Sneh je nerovnomerne rozložený, na chrbtoch a hrebeňoch je vyfúkaný až na trávnatý alebo skalnatý podklad, nad pásmom lesa je hlavná akumulačná zóna snehu. Nový sneh je previevaný do žľabov, múld a záveterných strmých svahov, kde sa nachádzajú málo stabilné snehové útvary (snehové dosky, vankúše a preveje).

Komentár: Vo vysokohorskom teréne Malej Fatry naďalej trvá zvýšené lavínové nebezpečenstvo t.j. 3. stupeň z 5-dielnej medzinárodnej stupnice. V ostatných pohoríach na Slovensku vo vysokohorskom teréne trvá veľké lavínové nebezpečenstvo t.j. 4. stupeň.

Uvoľnenie lavín je pravdepodobné už pri malom mechanickom zaťažení na väčšine lavínových svahov. Predpokladá sa samovoľný výskyt stredných a veľkých lavín. V nižších polohách je možný výskyt základových lavín na trávnatých svahoch a atypických lavínových dráhach v pásme lesa, ktoré môžu ojedinele zasiahnuť údolné trasy. Možnosti túr sú silne obmedzené a nedoporučujeme ich ľuďom bez skúseností s lavínovou problematikou.

Tendencia lavínového nebezpečenstva na najbližších 24 hodín: **pri silnom vetre a snežení zotrvalá.**
Zostavil: Ing. Milan Lizuch, Stredisko lavínovej prevencie Horskej záchranej služby v Jasnej.

12.03.2005

Pohorie:	Vysoké Tatry	Západné Tatry	Nízke Tatry	Veľká Fatra	Malá Fatra
Počasie:	silné sneženie	silné sneženie	slabé sneženie	silné sneženie	slabé sneženie
Teplota:	-12 až -6 °C	-9 až -4 °C	-9 až -3 °C	-5 až -3 °C	-4 až -3 °C
smer:	 Z	 Z	 Z	 Z	 Z
Vietor	rýchlosť: 20 až 30 km/h	35 až 45 km/h	35 až 55 km/h	35 až 55 km/h	35 až 45 km/h
rýchlosť v nárazoch:	90 km/h	90 km/h	72 km/h	72 km/h	55 km/h
Sneh	nový za 24 hodín: 10 až 30 cm	15 až 30 cm	5 až 25 cm	5 až 15 cm	5 až 10 cm
celkom:	140 až 300 cm	135 až 275 cm	135 až 265 cm	140 až 200 cm	110 až 220 cm
Stupeň lavínového nebezpečenstva:	4 - veľké	4 - veľké	4 - veľké	4 - veľké	3 - zvýšené
Tendencia lavínového nebezpečenstva:	 stúpajúca	 stúpajúca	 zotrvalá	 zotrvalá	 stúpajúca

Dnes ráno na hrebeňoch hôr snežilo. Mierne sa oteplilo, teplota vzduchu sa pohybovala od -12 do -4 st. C. Fúkal silný západný vietor rýchlosťou od 30 do 55 km/hod., v nárazoch dosahoval silu víchrice 90 km/hod. Za posledných 24 hodín pripadlo do od 5 do 15 cm, v oblasti Tatier do 30 nového prachového snehu. Za poslednú periódu sneženia celkom pripadlo najmä v oblasti Tatier až do 130 cm nového snehu. Snehová pokrývka je vplyvom nízkych teplôt a silného vetra na mnohých strmých svahoch slabo spevnená. Sneh je nerovnomerne rozložený, na chrbtoch a hrebeňoch je vyfúkaný až na trávnatý alebo skalnatý podklad, sneh sa akumuluje v oblasti nad pásmom lesa. Nový sneh je previevaný do žľabov, múld a záveterných svahov prevažne juhovýchodnej expozície, kde sa nachádzajú málo stabilné snehové útvary (snehové dosky, vankúše a preveje).

Komentár:











Vo vysokohorskom teréne trvá veľké lavínové nebezpečenstvo t.j. 4. stupeň z päťdielnej medzinárodnej stupnice.

Predpokladá sa samovoľný výskyt stredných a veľkých lavín, ktoré môžu zasiahnuť údolné polohy v pásme lesa. V nižších polohách je možný výskyt základových lavín na trávnatých svahoch a atypických lavínových dráhach v pásme lesa, ktoré môžu zasiahnuť cesty a údolné komunikácie. Nedoporučujeme pohyb vo vysokohorskom teréne ani vstup do vysokohorských dolín.

Tendencia lavínového nebezpečenstva na najbližších 24 hodín: **pri silnom vetre a snežení stúpajúca.**
Zostavil: Ing. Ján Peňo, Stredisko lavínovej prevencie Horskej záchranej služby v Jasnej.

13.03.2005











14.03.2005

Pohorie:	Vysoké Tatry	Západné Tatry	Nízke Tatry	Veľká Fatra	Malá Fatra
Počasie:	slabé sneženie	slabé sneženie	silné sneženie	slabé sneženie	slabé sneženie
Teplota:	-15 až -7 °C	-12 až -5 °C	-11 až -6 °C	-9 až -4 °C	-10 až -4 °C
smer:	 Z	 Z	 SZ	 SZ	 S
Viator	rýchlosť: 25 až 40 km/h	25 až 35 km/h	25 až 40 km/h	25 až 40 km/h	20 až 32 km/h
rýchlosť v nárazoch:	85 km/h	85 km/h	-	55 km/h	55 km/h
Sneh	nový za 24 hodín: 5 až 15 cm	3 až 5 cm	1 až 13 cm	1 až 10 cm	2 až 5 cm
celkom:	145 až 300 cm	135 až 275 cm	135 až 270 cm	140 až 200 cm	110 až 220 cm
Stupeň lavínového nebezpečenstva:	4 - veľké	4 - veľké	4 - veľké	4 - veľké	4 - veľké
Tendencia lavínového nebezpečenstva:	 zotrvalá	 zotrvalá	 zotrvalá	 zotrvalá	 zotrvalá

Dnes ráno na hrebeňoch hôr snežilo, miestami bola hmla. Mierne oteplenie trvá, teplota vzduchu sa pohybovala od -15 do -4 st. C. Fúkal čerstvý vietor prevažne západných smerov rýchlosťou do 40 km/hod., v nárazoch dosahoval silu víchrice do 85 km/hod. Za posledných 24 hodín pripadlo do 15 cm nového prachového snehu. Za poslednú periódu sneženia celkom pripadlo najmä v oblasti Tatier až do 145 cm nového snehu. Snehová pokrývka je vplyvom nízkych teplôt a silného vetra na mnohých strmých svahoch slabospevná. Sneh je nerovnomerne rozložený, na chrbtoch a hrebeňoch je vyfúkaný až na trávnatý alebo skalnatý podklad, sneh sa akumuluje v oblasti nad pásmom lesa. Nový sneh je previevaný do žľabov, múld a záveterných svahov prevažne juhovýchodnej expozície, kde sa nachádzajú málo stabilné snehové útvary (snehové dosky, vankúše a preveje).

Komentár:

Vo vysokohorskom teréne trvá veľké lavínové nebezpečenstvo t.j. 4. stupeň z päťdielnej medzinárodnej stupnice.
 Predpokladá sa samovoľný výskyt stredných a veľkých lavín, ktoré môžu zasiahnuť údolné polohy v pásme lesa. V nižších polohách je možný výskyt základových lavín na trávnatých svahoch a atypických lavínových dráhach v pásme lesa, ktoré môžu zasiahnuť cesty a údolné komunikácie. Nedoporučujeme pohyb vo vysokohorskom teréne ani vstup do vysokohorských dolín.
 Tendencia lavínového nebezpečenstva na najbližších 24 hodín: **pri silnom vetre a ďalšom snežení zotrvalá.**
 Zostavil: Ing. Milan Lizuch, Stredisko lavínovej prevencie Horskej záchranej služby v Jasnej.

Pohorie:	Vysoké Tatry	Západné Tatry	Nízke Tatry	Veľká Fatra	Malá Fatra
Počasie:	jasno	polooblačno	polooblačno	polooblačno	jasno
Teplota:	-15 až -7 °C	-11 až -7 °C	-11 až -6 °C	-8 až -4 °C	-11 až -6 °C
smer:	 Z	 JZ	 JZ	 S	 S
Viator	rýchlosť: 20 až 55 km/h	20 až 32 km/h	5 až 25 km/h	10 až 25 km/h	10 až 25 km/h
rýchlosť v nárazoch:	-	45 km/h	45 km/h	45 km/h	45 km/h
Sneh	nový za 24 hodín: 5 až 18 cm	5 až 15 cm	5 až 8 cm	1 až 5 cm	0 až 1 cm
celkom:	150 až 310 cm	14 až 280 cm	135 až 270 cm	140 až 200 cm	110 až 220 cm
Stupeň lavínového nebezpečenstva:	4 - veľké	4 - veľké	4 - veľké	4 - veľké	4 - veľké
Tendencia lavínového nebezpečenstva:	 zotrvalá	 zotrvalá	 zotrvalá	 zotrvalá	 klesajúca

Dnes ráno bolo na hrebeňoch hôr jasno alebo polooblačno, miestami s hmlou. Teplota vzduchu sa pohybovala od -15 do -4 st. C. Fúkal čerstvý, v nárazoch silný premenlivý vietor do 55 km/h. Za posledných 24 hodín pripadlo do 18 cm nového prachového snehu. Za poslednú periódu sneženia celkom pripadlo najmä v oblasti Tatier až do 150 cm nového snehu. Snehová pokrývka je vplyvom nízkych teplôt a silného vetra na mnohých strmých svahoch slabospevná. Sneh je nerovnomerne rozložený, na chrbtoch a hrebeňoch je vyfúkaný až na trávnatý alebo skalnatý podklad, sneh sa akumuluje v oblasti nad pásmom lesa. Nový sneh je previevaný do žľabov, múld a záveterných svahov, kde sa nachádzajú málo stabilné snehové útvary (snehové dosky, vankúše a preveje).

Komentár:

Vo vysokohorskom teréne trvá veľké lavínové nebezpečenstvo t.j. 4. stupeň z päťdielnej medzinárodnej stupnice.
 Predpokladá sa samovoľný výskyt stredných a veľkých lavín, ktoré môžu zasiahnuť údolné polohy v pásme lesa. V nižších polohách je možný výskyt základových lavín na trávnatých svahoch a atypických lavínových dráhach v pásme lesa, ktoré môžu zasiahnuť cesty a údolné komunikácie. Nedoporučujeme pohyb vo vysokohorskom teréne ani vstup do vysokohorských dolín.
 Tendencia lavínového nebezpečenstva na najbližších 24 hodín: **pri silnom vetre zotrvalá.**
 Zostavil: Ing. Roman Švanda, Stredisko lavínovej prevencie Horskej záchranej služby v Jasnej.

15.03.2005

16.03.2005

Pohorie:	Vysoké Tatry	Západné Tatry	Nízke Tatry	Veľká Fatra	Malá Fatra
Počasie:	zamračené	zamračené	zamračené	zamračené	polooblačno
Teplota:	-9 až -6 °C	-8 až -6 °C	-9 až -5 °C	-5 až -3 °C	-6 až -3 °C
smer:	JZ	JZ	Z	J	SZ
Vietor	rýchlosť: 15 až 35 km/h	10 až 21 km/h	10 až 21 km/h	10 až 21 km/h	10 až 21 km/h
rýchlosť v nárazoch:	-	35 km/h	-	-	-
nový za 24 hodín:	-	-	-	-	-
Sneh	celkom: 150 až 300 cm	140 až 270 cm	130 až 260 cm	140 až 190 cm	110 až 220 cm
Stupeň lavínového nebezpečenstva:	3 - zvýšené	3 - zvýšené	3 - zvýšené	3 - zvýšené	3 - zvýšené
Tendencia lavínového nebezpečenstva:	zotrvalá	zotrvalá	zotrvalá	zotrvalá	zotrvalá

Dnes ráno bolo na hrebeňoch hôr zamračené. Oteplilo sa, teplota vzduchu sa pohybovala od -9 do -3 st. C. Fúkal čerstvý prevažne juhozápadný vietor do 35 km/h. Za posledných 24 hodín nový sneh nepripadol. Vplyvom denného oteplenia a nočného ochladenia sa snehová pokrývka začína pomaly stabilizovať. Sneh je nerovnomerne rozložený, na chrbtoch a hrebeňoch je vyfúkaný až na trávnatý alebo skalnatý podklad, sneh sa akumuluje v oblasti nad pásom lesa.

Vo vysokohorskom teréne trvá zvýšené lavínové nebezpečenstvo t.j. 3. stupeň z päťdielnej medzinárodnej stupnice.

Komentár: Pri oteplení v poľudňajších hodinách je ojedinele možný samovoľný výskyt stredne veľkých lavín, ktoré môžu zasiahnuť údolné polohy v pásme lesa. V nižších polohách je možný výskyt základových lavín na trávnatých svahoch a atypických lavínových dráhach v pásme lesa, ktoré môžu zasiahnuť cesty a údolné komunikácie. Nedoporučujeme pohyb vo vysokohorskom teréne osobám bez znalostí lavínovej problematiky.

Tendencia lavínového nebezpečenstva na najbližších 24 hodín: **zotrvalá.**

Zostavil: Ing. Ján Peťo, Stredisko lavínovej prevencie Horskej záchranej služby v Jasnej.

Pohorie:	Vysoké Tatry	Západné Tatry	Nízke Tatry	Veľká Fatra	Malá Fatra
Počasie:	polooblačno	polooblačno	zamračené	polooblačno	polooblačno
Teplota:	-9 až 0 °C	0 až -2 °C	-3 až 0 °C	0 až 1 °C	0 až -4 °C
smer:	Z	Z	Z	Z	JZ
Vietor	rýchlosť: 10 až 32 km/h	0 až 15 km/h	20 až 35 km/h	20 až 30 km/h	10 až 25 km/h
rýchlosť v nárazoch:	-	-	45 km/h	-	-
nový za 24 hodín:	0 až poprašok cm	-	-	-	-
Sneh	celkom: 150 až 300 cm	130 až 260 cm	120 až 250 cm	130 až 180 cm	110 až 210 cm
Stupeň lavínového nebezpečenstva:	2 - mierne	2 - mierne	2 - mierne	3 - zvýšené	3 - zvýšené
Tendencia lavínového nebezpečenstva:	stúpajúca	stúpajúca	stúpajúca	stúpajúca	stúpajúca

Dnes ráno bolo na hrebeňoch hôr polooblačno až zamračené. Oteplenie trvá, teplota vzduchu sa pohybovala od -9 do 0 st. C. Fúkal čerstvý prevažne západný vietor rýchlosťou do 35 km/h. Za posledných 24 hodín nový sneh nepripadol. Vplyvom denného oteplenia a nočného ochladenia sa snehová pokrývka v polohách nad 1500 m.n.m. začína pomaly stabilizovať, pod hranicou 1500 m.n.m. je premočená v celom profile. Sneh je nerovnomerne rozložený, na chrbtoch a hrebeňoch je vyfúkaný až na trávnatý alebo skalnatý podklad, sneh sa akumuluje v oblasti nad pásom lesa.

Vo vysokohorskom teréne Veľkej a Malej Fatry trvá zvýšené lavínové nebezpečenstvo t.j. 3. stupeň, v ostatných oblastiach je mierne lavínové nebezpečenstvo t.j.2.st. z päťdielnej medzinárodnej stupnice.

Komentár:

Pri oteplení v poľudňajších hodinách je ojedinele možný samovoľný výskyt stredne veľkých lavín z mokrého snehu, ktoré môžu zasiahnuť údolné polohy v pásme lesa. V nižších polohách je možný výskyt mokrych základových lavín na trávnatých svahoch a atypických lavínových dráhach v pásme lesa, ktoré môžu zasiahnuť cesty a údolné komunikácie. Nedoporučujeme pohyb vo vysokohorskom teréne osobám bez znalostí lavínovej problematiky.

Tendencia lavínového nebezpečenstva na najbližších 24 hodín: **pri oteplení v poľudňajších hodinách stúpajúca.**

Zostavil: Ing. Ján Peťo, Stredisko lavínovej prevencie Horskej záchranej služby v Jasnej.

17.03.2005

18.03.2005

Pohorie:	Vysoké Tatry	Západné Tatry	Nízke Tatry	Veľká Fatra	Malá Fatra
Počasie:	polooblačno	polooblačno	polooblačno	polooblačno	polooblačno
Teplota:	-2 až 5 °C	0 až 5 °C	-1 až 5 °C	1 až 6 °C	0 až 4 °C
smer:	SZ	SZ	SZ	SZ	Z
Viator	rýchlosť: 30 až 55 km/h	30 až 45 km/h	30 až 55 km/h	20 až 35 km/h	20 až 35 km/h
	rýchlosť v nárazoch: 72 km/h	61 km/h	90 km/h	55 km/h	55 km/h
Sneh	nový za 24 hodín: -	-	-	-	-
	celkom: 140 až 290 cm	125 až 250 cm	115 až 240 cm	120 až 180 cm	110 až 200 cm
Stupeň lavínového nebezpečenstva:	3 - zvýšené	3 - zvýšené	3 - zvýšené	3 - zvýšené	3 - zvýšené
Tendencia lavínového nebezpečenstva:	zotrvalá	zotrvalá	zotrvalá	zotrvalá	zotrvalá

Dnes ráno bolo na hrebeňoch hôr poloblačno. Oteplenie trvá, teplota vzduchu sa pohybovala od -2 do +6 st. C. Fúkal čerstvý prevažne severozápadný viator rýchlosťou do 40 km/hod, v nárazoch miestami až prudký nad 70 km/hod. Nový sneh nepripadol. Vplyvom trvajúceho oteplenia snehová pokrývka v polohách nad 1500 m.n.m. pomaly sadá, pod hranicou 1500 m.n.m. je premočená v celom profile. Snehová pokrývka je nerovnomerne rozložená, na chrbtoch a hrebeňoch je miestami vyfúkaná na trávnatý alebo skalnatý podklad, sneh je nahromadený v žľaboch a muldách.

Komentár: Vo vysokohorskom teréne trvá zvýšené lavínové nebezpečenstvo t.j. 3. stupeň z päťdielnej medzinárodnej stupnice. Pri oteplení je možný samovoľný výskyt stredne veľkých lavín z mokrého snehu, ktoré môžu zasiahnuť údolné polohy v pásme lesa. V stredných a nižších polohách je možný výskyt mokrych základových lavín na trávnatých svahoch a atypických lavínových dráhach v pásme lesa, ktoré môžu zasiahnuť cesty a údolné komunikácie. Nedoporučujeme pohyb vo vysokohorskom teréne osobám bez znalostí lavínovej problematiky. Tendencia lavínového nebezpečenstva na najbližších 24 hodín: **pri oteplení stúpajúca.** Zostavil: Juraj Settey, Stredisko lavínovej prevencie Horskej záchranej služby v Jasnej.

Pohorie:	Vysoké Tatry	Západné Tatry	Nízke Tatry	Veľká Fatra	Malá Fatra
Počasie:	slabé sneženie	zamračené	slabé sneženie	zamračené	zamračené
Teplota:	-6 až 0 °C	-3 až 4 °C	-2 až 4 °C	2 až 4 °C	0 až 4 °C
smer:	SZ	SZ	SZ	SZ	Z
Viator	rýchlosť: 35 až 65 km/h	30 až 45 km/h	45 až 72 km/h	45 až 55 km/h	32 až 45 km/h
	rýchlosť v nárazoch: 95 km/h	110 km/h	110 km/h	90 km/h	-
Sneh	nový za 24 hodín: 0 až 6 cm	0 až 1 cm	0 až 2 cm	-	-
	celkom: 130 až 280 cm	115 až 240 cm	105 až 230 cm	105 až 170 cm	100 až 185 cm
Stupeň lavínového nebezpečenstva:	3 - zvýšené	3 - zvýšené	3 - zvýšené	3 - zvýšené	3 - zvýšené
Tendencia lavínového nebezpečenstva:	stúpajúca	stúpajúca	stúpajúca	stúpajúca	stúpajúca

Dnes ráno bolo na hrebeňoch hôr zamračené, miestami slabo snežilo a bola hmla. Oteplenie trvá, teplota vzduchu sa pohybovala od -6 do +4 st. C. Fúkal búrlivý prevažne severozápadný viator rýchlosťou do 70 km/hod, v nárazoch dosahoval silu víchrice do 110 km/hod. Za posledných 24 hodín nad hranicou 1.600 m.n.m. pripadlo do 6 cm nového vlhkého snehu. Vplyvom trvajúceho oteplenia je snehová pokrývka premočená v celom svojom profile. Snehová pokrývka je nerovnomerne rozložená, na chrbtoch a hrebeňoch je miestami vyfúkaná na trávnatý alebo skalnatý podklad, sneh je nahromadený v žľaboch a muldách.

Komentár: Vo vysokohorskom teréne všetkých pohorí na Slovensku trvá zvýšené lavínové nebezpečenstvo t.j. 3. stupeň z päťdielnej medzinárodnej stupnice. Pri oteplení je pravdepodobný samovoľný výskyt stredne veľkých lavín z mokrého snehu, ktoré môžu zasiahnuť údolné polohy v pásme lesa. V stredných a nižších polohách sa vyskytujú mokré základové lavíny na trávnatých svahoch a atypických lavínových dráhach v pásme lesa, ktoré zasahujú cesty a údolné komunikácie. Nedoporučujeme pohyb vo vysokohorskom teréne osobám bez znalostí lavínovej problematiky. Tendencia lavínového nebezpečenstva na najbližších 24 hodín: **pri oteplení stúpajúca.** Zostavil: Ing. Milan Lizuch, Stredisko lavínovej prevencie Horskej záchranej služby v Jasnej.

19.03.2005

20.03.2005

Pohorie:	Vysoké Tatry	Západné Tatry	Nízke Tatry	Veľká Fatra	Malá Fatra
Počasie:	slabé sneženie	slabé sneženie	slabé sneženie	slabé sneženie	slabé sneženie
Teplota:	-11 až -2 °C	-9 až -3 °C	-8 až -3 °C	-5 až 0 °C	-5 až -1 °C
smer:	SZ	S	S	SZ	SZ
Vietor	rýchlosť: 25 až 45 km/h	20 až 35 km/h	35 až 72 km/h	20 až 35 km/h	20 až 35 km/h
rýchlosť v nárazoch:	-	55 km/h	90 km/h	55 km/h	55 km/h
Sneh	nový za 24 hodín: 5 až 22 cm	2 až 10 cm	0 až 5 cm	-	-
celkom:	130 až 300 cm	110 až 240 cm	105 až 230 cm	100 až 170 cm	100 až 180 cm
Stupeň lavínového nebezpečenstva:	3 - zvýšené	3 - zvýšené	3 - zvýšené	3 - zvýšené	3 - zvýšené
Tendencia lavínového nebezpečenstva:	klesajúca	klesajúca	klesajúca	zotrvalá	zotrvalá

Dnes ráno bolo na hrebeňoch hôr zamračené so slabým snežením. Ochladilo sa, teplota vzduchu sa pohybovala od -11 do 0 st. C. Fúkal silný prevažne severozápadný vietor rýchlosťou do 50 km/hod, v nárazoch dosahoval silu víchrice do 90 km/hod. Za posledných 24 hodín pripadlo nad hranicou 1.700 m.n.m. od 5 do 22 cm nového snehu. Snehová pokrývka sa vplyvom oteplenia a dažďa z predchádzajúcich dní a dnešného ochladzovania stabilizuje. Snehová pokrývka je veľmi nerovnomerne rozložená, na chrbtoch a hrebeňoch je miestami vyfúkaná na trávnatý alebo skalnatý podklad, sneh je nahromadený v žľaboch a muldách.

Komentár: Vo vysokohorskom teréne všetkých pohorí na Slovensku trvá zvýšené lavínové nebezpečenstvo t.j. 3. stupeň z päťdielnej medzinárodnej stupnice. Pravdepodobný je samovoľný výskyt stredne veľkých lavín, ktoré môžu zasiahnuť údolné polohy v pásme lesa. V stredných a nižších polohách je možný výskyt mokrych základových lavín na trávnatých svahoch a atypických lavínových dráhach v pásme lesa, ktoré zasahujú cesty a údolné komunikácie. Nedoporučujeme pohyb vo vysokohorskom teréne osobám bez znalostí lavínovej problematiky. Tendencia lavínového nebezpečenstva na najbližších 24 hodín: **pri ochladzovaní klesajúca**. Zostavil: Ondrej Vigaš, Stredisko lavínovej prevencie Horskej záchranej služby v Jasnej.











Pohorie:	Vysoké Tatry	Západné Tatry	Nízke Tatry	Veľká Fatra	Malá Fatra
Počasie:	jasno	jasno	jasno	jasno	jasno
Teplota:	-16 až -10 °C	-17 až -12 °C	-16 až -12 °C	-13 až -8 °C	-14 až -8 °C
smer:	SZ	SV	S	SV	S
Vietor	rýchlosť: 10 až 30 km/h	5 až 25 km/h	10 až 30 km/h	5 až 25 km/h	10 až 30 km/h
rýchlosť v nárazoch:	-	-	-	-	-
Sneh	nový za 24 hodín: 2 až 5 cm	5 až 10 cm	0 až 2 cm	-	-
celkom:	130 až 300 cm	110 až 240 cm	100 až 230 cm	100 až 170 cm	100 až 180 cm
Stupeň lavínového nebezpečenstva:	2 - mierne	2 - mierne	2 - mierne	2 - mierne	2 - mierne
Tendencia lavínového nebezpečenstva:	stúpajúca	stúpajúca	stúpajúca	stúpajúca	stúpajúca

Dnes ráno bolo na hrebeňoch hôr jasno. Ochladenie trvá, teplota vzduchu sa pohybovala od -17 do -8 st. C. Fúkal dosť čerstvý vietor severných smerov rýchlosťou do 40 km/hod. V Tatrách pripadlo do 10 cm nového snehu. Snehová pokrývka sa vplyvom striedania denných plusových a nočných záporných teplôt stabilizuje. Snehová pokrývka je veľmi nerovnomerne rozložená, na chrbtoch a hrebeňoch je miestami vyfúkaná na trávnatý alebo skalnatý podklad, sneh je nahromadený v žľaboch a muldách.

Komentár: Vo vysokohorskom teréne všetkých pohorí na Slovensku trvá mierne lavínové nebezpečenstvo t.j. 2. stupeň z päťdielnej medzinárodnej stupnice. Možný je ojedinelý výskyt lavín pri mechanickom zaťažení na extrémnych strmých svahoch. V priebehu dňa pri oteplení a na slnkom osvetlených trávnatých svahoch je možnosť pádu aj samovoľných lavín. Pri zohľadnení lokálnych extrémnych, strmých svahov priaznivé podmienky na túry. Tendencia lavínového nebezpečenstva na najbližších 24 hodín: **pri oteplení v poľudňajších hodinách stúpajúca**. Zostavil: Ondrej Vigaš, Stredisko lavínovej prevencie Horskej záchranej služby v Jasnej.

21.03.2005

22.03.2005

Pohorie:	Vysoké Tatry	Západné Tatry	Nízke Tatry	Veľká Fatra	Malá Fatra
Počasie:	polooblačno	jasno	jasno	jasno	jasno
Teplota:	-17 až -9 °C	-15 až -8 °C	-14 až -8 °C	-11 až -7 °C	-12 až -7 °C
smer:	 SZ	 S	 SZ	 SV	 SZ
Vietor	rýchlosť: 10 až 30 km/h	5 až 15 km/h	10 až 30 km/h	5 až 20 km/h	5 až 21 km/h
rýchlosť v nárazoch:	-	-	-	-	-
nový za 24 hodín:	-	-	-	-	-
Sneh	celkom: 130 až 300 cm	110 až 240 cm	100 až 230 cm	100 až 170 cm	100 až 180 cm
Stupeň lavínového nebezpečenstva:	2 - mierne	2 - mierne	2 - mierne	2 - mierne	2 - mierne
Tendencia lavínového nebezpečenstva:	 zotrvalá	 zotrvalá	 zotrvalá	 stúpajúca	 stúpajúca

Dnes ráno bolo na hrebeňoch hôr jasno až polooblačno. Ochladenie trvá, teplota vzduchu sa pohybovala od -17 do -7 st. C. Fúkal mierny prevažne severozápadný vietor rýchlosťou do 30 km/hod. Nový sneh nepripadol. Snehová pokrývka sa vplyvom predchádzajúceho oteplenia a následného ochladenia stabilizovala. Na hrebeňoch je snehová pokrývka miestami sfúkaná až na trávnatý alebo skalnatý podklad, na mnohých miestach je povrch snehu tvrdý až zľadovatelý.











Vo vysokohorskom teréne všetkých pohorí na Slovensku trvá mierne lavínové nebezpečenstvo t.j. 2. stupeň z päťdielnej medzinárodnej stupnice.

Komentár:

Možný je ojedinelý výskyt lavín pri mechanicom zatažení na extrémnych strmých svahoch so sklonom nad 40°. V nižších a stredných polohách je v priebehu dňa pri oteplení možnosť pádu aj menších samovoľných lavín z mokrého snehu, hlavne na slnkom osvetlených trávnatých svahoch. Pri zohľadnení lokálnych extrémnych, strmých svahov priaznivé podmienky na túry.

Tendencia lavínového nebezpečenstva na najbližších 24 hodín: **pri oteplení v poľudňajších hodinách stúpajúca.**

Zostavil: Mgr. Filip Kyzek, Stredisko lavínovej prevencie Horskej záchranej služby v Jasnej.

Pohorie:	Vysoké Tatry	Západné Tatry	Nízke Tatry	Veľká Fatra	Malá Fatra
Počasie:	jasno	polooblačno	jasno	jasno	jasno
Teplota:	-12 až -6 °C	-11 až -7 °C	-11 až -6 °C	-9 až -6 °C	-10 až -6 °C
smer:	 SZ	 S	 S	 SZ	 SZ
Vietor	rýchlosť: 5 až 25 km/h	5 až 20 km/h	10 až 30 km/h	5 až 20 km/h	5 až 20 km/h
rýchlosť v nárazoch:	-	-	-	-	-
nový za 24 hodín:	-	-	-	-	-
Sneh	celkom: 125 až 300 cm	105 až 240 cm	95 až 230 cm	95 až 170 cm	95 až 180 cm
Stupeň lavínového nebezpečenstva:	2 - mierne	2 - mierne	1 - malé	2 - mierne	2 - mierne
Tendencia lavínového nebezpečenstva:	 zotrvalá	 zotrvalá	 stúpajúca	 stúpajúca	 stúpajúca

Dnes ráno bolo na hrebeňoch hôr jasno až polooblačno. Teplota vzduchu sa pohybovala od -12 do -6 st. C. Fúkal mierny prevažne severozápadný vietor rýchlosťou do 25 km/hod. Nový sneh nepripadol. Snehová pokrývka sa vplyvom predchádzajúceho oteplenia a následného ochladenia stabilizovala, na severných svahoch Tatier sa nachádza vrstva suchého snehu do 20 cm. Na hrebeňoch je snehová pokrývka miestami sfúkaná až na trávnatý alebo skalnatý podklad, na mnohých miestach je povrch snehu tvrdý až zľadovatelý.

Vo vysokohorskom teréne trvá mierne lavínové nebezpečenstvo t.j. 2. stupeň z päťdielnej medzinárodnej stupnice, v Nízkych Tatrách je malé lavínové nebezpečenstvo, t.j. 1. stupeň.

Komentár:

Možný je ojedinelý výskyt lavín pri veľkom mechanicom zatažení na extrémnych strmých svahoch so sklonom nad 40°. V nižších a stredných polohách je v priebehu dňa pri oteplení možnosť pádu aj menších samovoľných lavín z mokrého snehu, hlavne na slnkom osvetlených trávnatých svahoch. Pri zohľadnení lokálnych extrémnych, strmých svahov priaznivé podmienky na túry.

Tendencia lavínového nebezpečenstva na najbližších 24 hodín: **pri oteplení stúpajúca.**

Zostavil: Mgr. Filip Kyzek, Stredisko lavínovej prevencie Horskej záchranej služby v Jasnej.

23.03.2005

24.03.2005

Pohorie:	Vysoké Tatry	Západné Tatry	Nízke Tatry	Veľká Fatra	Malá Fatra
Počasie:	polooblačno	polooblačno	polooblačno	polooblačno	jasno
Teplota:	-7 až -3 °C	-4 až -2 °C	-3 až -1 °C	-3 až 0 °C	-4 až -1 °C
smer:	SZ	SV	S	SZ	SZ
Vietor	rýchlosť: 5 až 21 km/h	5 až 15 km/h	5 až 25 km/h	5 až 10 km/h	5 až 10 km/h
rýchlosť v nárazoch:	-	-	-	-	-
nový za 24 hodín:	-	-	-	-	-
Sneh	celkom: 120 až 290 cm	100 až 240 cm	95 až 230 cm	90 až 170 cm	90 až 180 cm
Stupeň lavínového nebezpečenstva:	2 - mierne	1 - malé	1 - malé	2 - mierne	2 - mierne
Tendencia lavínového nebezpečenstva:	zotrvalá	stúpajúca	stúpajúca	zotrvalá	zotrvalá

Dnes ráno bolo na hrebeňoch hôr polooblačno. Mierne sa oteplilo, teplota vzduchu sa pohybovala od -6 do 0 st. C. Fúkal mierny prevažne severozápadný vietor rýchlosťou do 25 km/hod. Nový sneh nepripadol. Snehová pokrývka sa vplyvom striedania záporných a kladných teplôt stabilizuje, na severných svahoch Tatier sa nachádza vrstva suchého snehu do 20 cm. Na hrebeňoch je snehová pokrývka miestami sfúkaná až na trávnatý alebo skalnatý podklad, na mnohých miestach je povrch snehu tvrdý až zľadovateľný.

Vo vysokohorskom teréne trvá mierne lavínové nebezpečenstvo t.j. 2. stupeň z päťdielnej medzinárodnej stupnice, v Nízkych a Západných Tatrách je malé lavínové nebezpečenstvo, t.j. 1.stupeň.

Možný je ojedinelý výskyt lavín pri mechanickom zaťažení na extrémnych strmých svahoch so sklonom nad 40°. V nižších a stredných polohách je v priebehu dňa pri oteplení možnosť pádu aj menších samovoľných lavín z mokrého snehu, hlavne na slnkom osvetlených trávnatých svahoch. Pri zohľadnení lokálnych extrémnych, strmých svahov priaznivé podmienky na túry.

Tendencia lavínového nebezpečenstva na najbližších 24 hodín: **pri oteplení stúpajúca.**

Zostavil: Mgr. Filip Kyzek, Stredisko lavínovej prevencie Horskej záchranej služby v Jasnej.

Pohorie:	Vysoké Tatry	Západné Tatry	Nízke Tatry	Veľká Fatra	Malá Fatra
Počasie:	dážď so snehom	mrholenie	mrholenie	zamračené	mrholenie
Teplota:	-3 až 2 °C	-1 až 2 °C	0 až 3 °C	0 až 4 °C	0 až 3 °C
smer:	JZ	JZ	JZ	Z	Z
Vietor	rýchlosť: 5 až 25 km/h	5 až 20 km/h	5 až 15 km/h	5 až 10 km/h	5 až 10 km/h
rýchlosť v nárazoch:	-	-	-	-	-
nový za 24 hodín:	0 až poprašok cm	0 až poprašok cm	0 až poprašok cm	-	-
Sneh	celkom: 110 až 285 cm	95 až 235 cm	90 až 225 cm	85 až 165 cm	85 až 175 cm
Stupeň lavínového nebezpečenstva:	2 - mierne	2 - mierne	2 - mierne	2 - mierne	2 - mierne
Tendencia lavínového nebezpečenstva:	stúpajúca	stúpajúca	stúpajúca	stúpajúca	stúpajúca

Dnes ráno bolo na hrebeňoch hôr zamračené, na mnohých miestach mrholilo, od nadmorskej výšky približne 1900 m snežilo. Mierne sa oteplilo, teplota vzduchu sa pohybovala od -3 do 3 st.C. Fúkal mierny prevažne juhozápadný vietor rýchlosťou do 20 km/hod. V oblasti Tatier pripadol poprašok nového snehu. Snehová pokrývka je všeobecne tvrdá až zľadovateľná, vplyvom kladných teplôt je však povrch hlavne v nižších a stredných polohách mäkký a premočený.

Vo vysokohorskom teréne trvá mierne lavínové nebezpečenstvo t.j. 2. stupeň z päťdielnej medzinárodnej stupnice.

Možný ojedinelý výskyt lavín pri mechanickom zaťažení na extrémnych strmých svahoch so sklonom nad 40°. V nižších a stredných polohách je v priebehu dňa pri oteplení možnosť pádu samovoľných lavín z mokrého snehu najmä na trávnatých svahoch. Možný ojedinelý zásah údolných ciest a trás lavínami z mokrého snehu. Pri zohľadnení lokálnych extrémnych, strmých svahov priaznivé podmienky na túry.

Tendencia lavínového nebezpečenstva na najbližších 24 hodín: **stúpajúca.**

Zostavil: Mgr. Filip Kyzek, Stredisko lavínovej prevencie Horskej záchranej služby v Jasnej.

25.03.2005

26.03.2005

Pohorie:	Vysoké Tatry	Západné Tatry	Nízke Tatry	Veľká Fatra	Malá Fatra
Počasie:	jasno	jasno	jasno	jasno	jasno
Teplota:	-2 až 3 °C	-1 až 2 °C	-1 až 3 °C	0 až 4 °C	-1 až 2 °C
smer:					
Vietor					
rýchlosť:	5 až 20 km/h	5 až 10 km/h	5 až 10 km/h	5 až 10 km/h	5 až 10 km/h
rýchlosť v nárazoch:	-	-	-	-	-
Sneh					
nový za 24 hodín:	0 až poprašok cm	-	-	-	-
celkom:	105 až 280 cm	90 až 230 cm	85 až 220 cm	80 až 160 cm	80 až 170 cm
Stupeň lavínového nebezpečenstva:	2 - mierne	2 - mierne	2 - mierne	2 - mierne	2 - mierne
Tendencia lavínového nebezpečenstva:	↑ stúpajúca	↑ stúpajúca	↑ stúpajúca	↑ stúpajúca	↑ stúpajúca

Dnes ráno bolo na hrebeňoch hôr jasno. Teplota vzduchu sa pohybovala od -2 do 4 st.C. Fúkal slabý až mierny premenlivý vietor rýchlosťou do 15 km/hod. Za posledných 24 hodín pripadol na hrebeňoch Tatier poprašok nového snehu. Snehová pokrývka je zrána tvrdá a premrznutá, v priebehu dňa odmäkne a vplyvom tepla je najmä na južných svahoch premočená v celom profile.

Vo vysokohorskom teréne trvá mierne lavínové nebezpečenstvo t.j. 2. stupeň z päťdielnej medzinárodnej stupnice so stúpajúcou tendenciou v priebehu dňa.

Možný ojedinelý výskyt lavín pri mechanickom zaťažení na extrémnych strmých svahoch so sklonom nad 40°. V nižších a stredných polohách je v priebehu dňa pri oteplení možnosť pádu samovoľných základových lavín najmä na trávnatých slnkom osvietených svahoch. Možný ojedinelý zásah údolných ciest a trás lavínami z mokrého snehu. Pri zohľadnení lokálnych extrémnych, strmých svahov sú priaznivé podmienky na túry.

Tendencia lavínového nebezpečenstva na najbližších 24 hodín: **stúpajúca.**

Zostavil: Mgr. Filip Kyzek, Stredisko lavínovej prevencie Horskej záchranej služby v Jasnej.

Pohorie:	Vysoké Tatry	Západné Tatry	Nízke Tatry	Veľká Fatra	Malá Fatra
Počasie:	polooblačno	zamračené	hmla	zamračené	zamračené
Teplota:	-2 až 5 °C	-1 až 4 °C	-1 až 4 °C	2 až 5 °C	1 až 4 °C
smer:		↙ JV	↗ JZ	↘ SZ	↗ JZ
Vietor					
rýchlosť:	5 až 15 km/h	0 až 5 km/h	15 až 30 km/h	5 až 20 km/h	0 až 5 km/h
rýchlosť v nárazoch:	-	-	-	-	-
Sneh					
nový za 24 hodín:	-	-	-	-	-
celkom:	95 až 275 cm	85 až 225 cm	80 až 220 cm	75 až 160 cm	75 až 170 cm
Stupeň lavínového nebezpečenstva:	1 - malé	1 - malé	2 - mierne	2 - mierne	2 - mierne
Tendencia lavínového nebezpečenstva:	↑ stúpajúca	↑ stúpajúca	→ zotrvalá	→ zotrvalá	→ zotrvalá

Dnes ráno bolo na hrebeňoch hôr polooblačno až zamračené, miestami s hmlou alebo s mrholením. Teplota vzduchu sa pohybovala od -2 do +5 st.C. Fúkal mierny až čerstvý premenlivý vietor rýchlosťou do 30 km/hod. Za posledných 24 hodín nový sneh nepripadol. Snehová pokrývka je zrána tvrdá a premrznutá, v priebehu dňa odmäkne a vplyvom tepla je najmä na južných svahoch premočená v celom profile.

Vo vysokohorskom teréne trvá mierne lavínové nebezpečenstvo t.j. 2. stupeň z päťdielnej medzinárodnej stupnice, len vo Vysokých a Západných Tatrách 1 stupeň so stúpajúcou tendenciou v priebehu dňa.

Možný ojedinelý výskyt lavín pri mechanickom zaťažení na extrémnych strmých svahoch so sklonom nad 40°. V nižších a stredných polohách je v priebehu dňa pri oteplení možnosť pádu samovoľných základových lavín najmä na trávnatých slnkom osvietených svahoch. Možný je ojedinelý zásah údolných ciest a trás lavínami z mokrého snehu. Pri zohľadnení lokálnych extrémnych, strmých svahov sú priaznivé podmienky na túry.

Tendencia lavínového nebezpečenstva na najbližších 24 hodín: **zotrvalá.**

Zostavil: Ing. Roman Švanda, Stredisko lavínovej prevencie Horskej záchranej služby v Jasnej.

27.03.2005

28.03.2005

Pohorie:	Vysoké Tatry	Západné Tatry	Nízke Tatry	Veľká Fatra	Malá Fatra
Počasie:	polooblačno	polooblačno	zamračené	polooblačno	polooblačno
Teplota:	-4 až 3 °C	-2 až 3 °C	-1 až 3 °C	1 až 5 °C	0 až 4 °C
smer:	JZ	JZ	J	SZ	JZ
Vietor	rýchlosť: 5 až 20 km/h	5 až 15 km/h	5 až 20 km/h	5 až 20 km/h	5 až 10 km/h
rýchlosť v nárazoch:	-	-	-	-	-
nový za 24 hodín:	0 až 1 cm	0 až 1 cm	0 až 1 cm	-	-
Sneh	celkom: 90 až 270 cm	80 až 220 cm	80 až 210 cm	70 až 150 cm	70 až 160 cm
Stupeň lavínového nebezpečenstva:	1 - malé	1 - malé	1 - malé	2 - mierne	1 - malé
Tendencia lavínového nebezpečenstva:	stúpajúca	stúpajúca	stúpajúca	zotrvalá	stúpajúca

Dnes ráno bolo na hrebeňoch hôr jasno až polooblačno miestami zamračené s hmlou. Teplota vzduchu sa pohybovala od -4 do +5 st.C. Fúkal mierny prevažne juhozápadný vietor rýchlosťou do 20 km/hod. Za posledných 24 hodín pripadlo v Tatrách do 1 cm nového snehu. Snehová pokrývka je zrána tvrdá a premrznutá, v priebehu dňa odmäkne a vplyvom tepla je najmä na južných svahoch premočená v celom profile.

Komentár: Vo vysokohorskom teréne sa vytvorilo malé lavínové nebezpečenstvo t.j. 1. stupeň z päťdielnej medzinárodnej stupnice, len vo Veľkej Fatre je 2 stupeň. Snehová pokrývka je všeobecne dobre spevnená a stabilná. Nepredpokladá sa vznik lavín s výnimkou malých snehových zosuvov. Tendencia lavínového nebezpečenstva na najbližších 24 hodín: **pri oteplení a premočení stúpajúca.** Zostavil: Ing. Roman Švanda, Stredisko lavínovej prevencie Horskej záchrannej služby v Jasnej.











Pohorie:	Vysoké Tatry	Západné Tatry	Nízke Tatry	Veľká Fatra	Malá Fatra
Počasie:	polooblačno	polooblačno	polooblačno	polooblačno	polooblačno
Teplota:	-5 až 2 °C	-2 až 4 °C	-1 až 3 °C	2 až 5 °C	0 až 3 °C
smer:	SV	SV	SV	S	S
Vietor	rýchlosť: 5 až 15 km/h	5 až 21 km/h	5 až 21 km/h	10 až 25 km/h	5 až 20 km/h
rýchlosť v nárazoch:	-	40 km/h	-	-	-
nový za 24 hodín:	0 až poprašok cm	0 až poprašok cm	0 až poprašok cm	-	-
Sneh	celkom: 80 až 260 cm	75 až 210 cm	70 až 210 cm	60 až 140 cm	65 až 160 cm
Stupeň lavínového nebezpečenstva:	1 - malé	2 - mierne	1 - malé	2 - mierne	1 - malé
Tendencia lavínového nebezpečenstva:	stúpajúca	zotrvalá	stúpajúca	zotrvalá	stúpajúca

Dnes ráno bolo na hrebeňoch hôr polooblačno alebo zamračené s hmlou. Teplota vzduchu sa pohybovala od -5 do +5 st.C. Fúkal dosť čerstvý severovýchodný alebo severný vietor rýchlosťou do 25 km/hod, v nárazoch až do 40 km/h. Za posledných 24 hodín pripadol v Tatrách maximálne poprašok nového snehu. Snehová pokrývka je zrána tvrdá a premrznutá, v priebehu dňa odmäkne a vplyvom tepla je najmä na južných svahoch premočená v celom profile.

Komentár: Vo vysokohorskom teréne sa vytvorilo malé lavínové nebezpečenstvo t.j. 1. stupeň z päťdielnej medzinárodnej stupnice, ale v Západných Tatrách a vo Veľkej Fatre je 2 stupeň. Predpokladáme vznik základových lavín na svahoch s trávnatým podkladom na slnkom osvietených svahoch, alebo len malé snehové zosuvy z ťažkého mokrého snehu. Tieto lavíny a zosuvy môžu len ojedinele zasiahnuť údolné trasy a cesty. Inak sú priaznivé podmienky na túry. Tendencia lavínového nebezpečenstva na najbližších 24 hodín: **pri oteplení a premočení stúpajúca.** Zostavil: Ing. Roman Švanda, Stredisko lavínovej prevencie Horskej záchrannej služby v Jasnej.











29.03.2005

30.03.2005

Pohorie:	Vysoké Tatry	Západné Tatry	Nízke Tatry	Veľká Fatra	Malá Fatra
Počasie:	jasno	jasno	jasno	jasno	jasno
Teplota:	-7 až -2 °C	-7 až -1 °C	-4 až -1 °C	-2 až 0 °C	-2 až 0 °C
smer:	 SZ	 SV	 SZ	 S	 SV
Viator rýchlosť:	5 až 20 km/h	5 až 20 km/h	5 až 15 km/h	5 až 20 km/h	5 až 20 km/h
rýchlosť v nárazoch:	-	-	-	-	-
nový za 24 hodín:	-	-	-	-	-
Sneh celkom:	75 až 250 cm	70 až 200 cm	65 až 200 cm	55 až 130 cm	60 až 150 cm
Stupeň lavínového nebezpečenstva:	1 - malé	1 - malé	1 - malé	1 - malé	1 - malé
Tendencia lavínového nebezpečenstva:	 stúpajúca	 stúpajúca	 stúpajúca	 stúpajúca	 stúpajúca

Dnes ráno bolo na hrebeňoch hôr takmer jasno. Mierny sa ochladilo, teplota vzduchu sa pohybovala od -7 do 0 st.C. Fúkal len mierny severný vietor rýchlosťou do 20 km/hod. Nový sneh nepripadol, vplyvom tepla snehová pokrývka v nižších a stredných polohách výrazne ubudla. Snehová pokrývka je zrána tvrdá a premrznutá, v priebehu dňa odmäkne a vplyvom tepla je najmä na južných svahoch premočená v celom profile.

Komentár: Vo vysokohorskom teréne je malé lavínové nebezpečenstvo t.j. 1. stupeň z päťdielnej medzinárodnej stupnice. Pri oteplení predpokladáme vznik základových lavín na svahoch s trávnatým podkladom na slnkom osvietených svahoch, alebo snehové zosuvy z ťažkého mokrého snehu. Tieto lavíny a zosuvy môžu len ojedinele zasiahnuť údolné trasy a cesty. Inak sú priaznivé podmienky na túry. Tendencia lavínového nebezpečenstva na najbližších 24 hodín: **pri oteplení stúpajúca.** Zostavil: Juraj Settey, Stredisko lavínovej prevencie Horskej záchranej služby v Jasnej.











Pohorie:	Vysoké Tatry	Západné Tatry	Nízke Tatry	Veľká Fatra	Malá Fatra
Počasie:	jasno	polooblačno	jasno	jasno	jasno
Teplota:	-6 až -2 °C	-4 až -1 °C	-4 až -1 °C	-3 až 0 °C	-3 až -1 °C
smer:	 SZ	 S	 SZ	 SZ	 JZ
Viator rýchlosť:	5 až 15 km/h	5 až 10 km/h	5 až 15 km/h	5 až 10 km/h	5 až 10 km/h
rýchlosť v nárazoch:	-	-	-	-	-
nový za 24 hodín:	-	-	-	-	-
Sneh celkom:	70 až 250 cm	70 až 195 cm	60 až 200 cm	50 až 130 cm	55 až 150 cm
Stupeň lavínového nebezpečenstva:	1 - malé	1 - malé	1 - malé	1 - malé	1 - malé
Tendencia lavínového nebezpečenstva:	 stúpajúca	 stúpajúca	 stúpajúca	 stúpajúca	 stúpajúca

Dnes ráno bolo na hrebeňoch hôr takmer jasno. Teplota vzduchu sa pohybovala od -6 do 0 st.C. Fúkal len mierny severozápadný vietor rýchlosťou do 15 km/hod. Nový sneh nepripadol, vplyvom tepla snehová pokrývka v nižších a stredných polohách výrazne ubudla. Snehová pokrývka je zrána tvrdá a premrznutá, v priebehu dňa odmäkne a vplyvom tepla je najmä na južných svahoch premočená v celom profile.

Komentár: Vo vysokohorskom teréne je malé lavínové nebezpečenstvo t.j. 1. stupeň z päťdielnej medzinárodnej stupnice. Pri oteplení v priebehu dňa predpokladáme vznik základových lavín na svahoch s trávnatým podkladom na slnkom osvietených svahoch, alebo snehové zosuvy z ťažkého mokrého snehu. Tieto lavíny a zosuvy môžu len ojedinele zasiahnuť údolné trasy a cesty. Inak sú priaznivé podmienky na túry. Tendencia lavínového nebezpečenstva na najbližších 24 hodín: **pri oteplení v poludňajších hodinách stúpajúca.** Zostavil: Mgr. Filip Kyzek, Stredisko lavínovej prevencie Horskej záchranej služby v Jasnej.

31.03.2005

01.04.2005

Pohorie:	Vysoké Tatry	Západné Tatry	Nízke Tatry	Veľká Fatra	Malá Fatra
Počasie:	jasno	jasno	jasno	jasno	jasno
Teplota:	-8 až -4 °C	-6 až -4 °C	-6 až -3 °C	-3 až 0 °C	-5 až -3 °C
smer:	 S	 SV	 SV	 S	 SV
Vietor	rýchlosť: 5 až 20 km/h	5 až 21 km/h	5 až 20 km/h	5 až 10 km/h	5 až 25 km/h
rýchlosť v nárazoch:	-	-	-	-	-
nový za 24 hodín:	-	-	-	-	-
Sneh	celkom: 70 až 250 cm	70 až 195 cm	60 až 200 cm	45 až 130 cm	50 až 150 cm
Stupeň lavínového nebezpečenstva:	1 - malé	1 - malé	1 - malé	1 - malé	1 - malé
Tendencia lavínového nebezpečenstva:	 stúpajúca	 stúpajúca	 stúpajúca	 stúpajúca	 stúpajúca











Dnes ráno bolo na hrebeňoch hôr jasno. Teplota vzduchu sa pohybovala od -8 do 0 st.C. Fúkal mierny severovýchodný vietor rýchlosťou do 20 km/hod. Nový sneh nepripadol, vplyvom tepla snehová pokrývka v nižších a stredných polohách výrazne ubúda. Snehová pokrývka je zrána tvrdá a premrznutá, v priebehu dňa odmäkne a vplyvom tepla je najmä na južných svahoch premočená v celom profile.

Vo vysokohorskom teréne je malé lavínové nebezpečenstvo t.j. 1. stupeň z päťdielnej medzinárodnej stupnice.

Komentár:

Pri oteplení v priebehu dňa je ojedinele možný zosuv základových lavín na svahoch s trávnatým podkladom na slnkom osvietených svahoch, alebo snehové splazy z mokrého snehu. Tieto lavíny a splazy môžu len ojedinele zasiahnuť údolné trasy a cesty. Inak sú priaznivé podmienky na túry. Tendencia lavínového nebezpečenstva na najbližších 24 hodín: **pri oteplení v poľudňajších hodinách stúpajúca.**

Zostavil: Juraj Settey, Stredisko lavínovej prevencie Horskej záchranej služby v Jasnej.

Pohorie:	Vysoké Tatry	Západné Tatry	Nízke Tatry	Veľká Fatra	Malá Fatra
Počasie:	jasno	jasno	jasno	jasno	jasno
Teplota:	-10 až -6 °C	-7 až -5 °C	-7 až -4 °C	-7 až -3 °C	-6 až -3 °C
smer:	 V	 V	 V	 SV	 SV
Vietor	rýchlosť: 10 až 30 km/h	5 až 20 km/h	5 až 21 km/h	5 až 20 km/h	10 až 32 km/h
rýchlosť v nárazoch:	-	-	-	-	-
nový za 24 hodín:	-	-	-	-	-
Sneh	celkom: 70 až 250 cm	65 až 195 cm	60 až 200 cm	40 až 130 cm	50 až 150 cm
Stupeň lavínového nebezpečenstva:	1 - malé	1 - malé	1 - malé	1 - malé	1 - malé
Tendencia lavínového nebezpečenstva:	 stúpajúca	 stúpajúca	 stúpajúca	 stúpajúca	 stúpajúca

Dnes ráno bolo na hrebeňoch hôr jasno. Teplota vzduchu sa pohybovala od -10 do -3 st.C. Fúkal dosť čerstvý prevažne východný vietor rýchlosťou do 30 km/hod. Nový sneh nepripadol, vplyvom tepla snehová pokrývka v nižších a stredných polohách ubúda. Snehová pokrývka je zrána tvrdá a premrznutá, v priebehu dňa odmäkne a vplyvom tepla je najmä na južných svahoch premočená v celom profile. Na severných svahoch je povrch snehu tvrdý počas celého dňa.

Vo vysokohorskom teréne je malé lavínové nebezpečenstvo t.j. 1. stupeň z päťdielnej medzinárodnej stupnice.











Komentár:

Pri oteplení v priebehu dňa je ojedinele možný zosuv základových lavín na svahoch s trávnatým podkladom na slnkom osvietených svahoch, alebo snehové splazy z mokrého snehu. Tieto lavíny a splazy môžu len ojedinele zasiahnuť údolné trasy a cesty. Inak sú priaznivé podmienky na túry. Tendencia lavínového nebezpečenstva na najbližších 24 hodín: **pri oteplení v poľudňajších hodinách stúpajúca.**

Zostavil: Mgr. Filip Kyzek, Stredisko lavínovej prevencie Horskej záchranej služby v Jasnej.

02.04.2005

03.04.2005

Pohorie:	Vysoké Tatry	Západné Tatry	Nízke Tatry	Veľká Fatra	Malá Fatra
Počasie:	jasno	jasno	jasno	jasno	jasno
Teplota:	-8 až -2 °C	-7 až -2 °C	-6 až -2 °C	-4 až -2 °C	-3 až -1 °C
smer:	 SV	 V	 SV	 S	 SV
Vietor	rýchlosť: 5 až 20 km/h	5 až 15 km/h	5 až 25 km/h	5 až 20 km/h	5 až 20 km/h
rýchlosť v nárazoch:	-	-	-	-	-
nový za 24 hodín:	-	-	-	-	-
Sneh	celkom: 70 až 250 cm	65 až 195 cm	60 až 200 cm	40 až 130 cm	45 až 150 cm
Stupeň lavínového nebezpečenstva:	1 - malé	1 - malé	1 - malé	1 - malé	1 - malé
Tendencia lavínového nebezpečenstva:	 stúpajúca	 stúpajúca	 stúpajúca	 stúpajúca	 stúpajúca











Dnes ráno bolo na hrebeňoch hôr jasno. Teplota vzduchu sa pohybovala od -8 do -1 st.C. Fúkal mierny severovýchodný vietor rýchlosťou do 20 km/hod. Nový sneh nepripadol, vplyvom tepla snehová pokrývka v nižších a stredných polohách ubúda. Snehová pokrývka je zrána tvrdá a premrznutá, v priebehu dňa odmäkne a vplyvom tepla je najmä na južných svahoch premočená v celom profile. Na severných svahoch je povrch snehu tvrdý počas celého dňa.

Vo vysokohorskom teréne je malé lavínové nebezpečenstvo t.j. 1. stupeň z päťdielnej medzinárodnej stupnice.

Pri oteplení v priebehu dňa je ojedinele možný zosuv základových lavín na svahoch s trávnatým podkladom na slnkom osvietených svahoch, alebo snehové splazy z mokrého snehu. Tieto lavíny a splazy môžu len ojedinele zasiahnuť údolné trasy a cesty. Inak sú priaznivé podmienky na túry.

Tendencia lavínového nebezpečenstva na najbližších 24 hodín: **pri oteplení v poľudňajších hodinách stúpajúca.**

Zostavil: Settey Juraj, Stredisko lavínovej prevencie Horskej záchranej služby v Jasnej.

Pohorie:	Vysoké Tatry	Západné Tatry	Nízke Tatry	Veľká Fatra	Malá Fatra
Počasie:	jasno	polooblačno	jasno	jasno	jasno
Teplota:	-7 až -1 °C	-3 až 0 °C	-3 až -1 °C	-1 až 1 °C	-5 až -2 °C
smer:	 S	 SV	 V	 S	 SV
Vietor	rýchlosť: 5 až 25 km/h	5 až 20 km/h	5 až 20 km/h	5 až 25 km/h	5 až 20 km/h
rýchlosť v nárazoch:	-	-	-	-	-
nový za 24 hodín:	-	-	-	-	-
Sneh	celkom: 65 až 250 cm	60 až 195 cm	55 až 190 cm	40 až 125 cm	40 až 140 cm
Stupeň lavínového nebezpečenstva:	1 - malé	1 - malé	1 - malé	1 - malé	1 - malé
Tendencia lavínového nebezpečenstva:	 stúpajúca	 stúpajúca	 stúpajúca	 stúpajúca	 stúpajúca

Dnes ráno bolo na hrebeňoch hôr takmer jasno. Teplota vzduchu sa pohybovala od -7 do +1 st.C. Fúkal mierny severovýchodný vietor rýchlosťou do 20 km/hod. Nový sneh nepripadol, vplyvom tepla snehová pokrývka v nižších a stredných polohách ubúda. Snehová pokrývka je zrána tvrdá a premrznutá, v priebehu dňa odmäkne a vplyvom tepla je najmä na južných svahoch premočená v celom profile. Na severných svahoch je povrch snehu tvrdý počas celého dňa.

Vo vysokohorskom teréne je malé lavínové nebezpečenstvo t.j. 1. stupeň z päťdielnej medzinárodnej stupnice.











Pri oteplení v priebehu dňa je možný ojedinelý zosuv základových lavín na svahoch s trávnatým podkladom na slnkom osvietených svahoch, alebo snehové splazy z mokrého snehu. Tieto lavíny a splazy môžu len ojedinele zasiahnuť údolné trasy a cesty. Inak sú priaznivé podmienky na túry.

Tendencia lavínového nebezpečenstva na najbližších 24 hodín: **pri oteplení v poľudňajších hodinách stúpajúca.**

Zostavil: Settey Juraj, Stredisko lavínovej prevencie Horskej záchranej služby v Jasnej.

04.04.2005

05.04.2005

Pohorie:	Vysoké Tatry	Západné Tatry	Nízke Tatry	Veľká Fatra	Malá Fatra
Počasie:	jasno	jasno	jasno	jasno	jasno
Teplota:	-3 až 2 °C	-1 až 2 °C	-2 až 1 °C	0 až 5 °C	-3 až 1 °C
smer:	 SV	 SV	 S	 S	 SZ
Vietor	rýchlosť: 5 až 20 km/h	5 až 10 km/h	5 až 5 km/h	5 až 20 km/h	5 až 10 km/h
rýchlosť v nárazoch:	-	-	-	-	-
nový za 24 hodín:	-	-	-	-	-
Sneh	celkom: 60 až 240 cm	55 až 190 cm	50 až 180 cm	30 až 115 cm	35 až 130 cm
Stupeň lavínového nebezpečenstva:	1 - malé	1 - malé	1 - malé	1 - malé	1 - malé
Tendencia lavínového nebezpečenstva:	 stúpajúca	 stúpajúca	 stúpajúca	 stúpajúca	 stúpajúca











Dnes ráno bolo na hrebeňoch hôr jasno, teplota vzduchu sa pohybovala od -3 do +5 st.C. Fúkal mierny vietor severných smerov rýchlosťou do 20 km/hod. Nový sneh nepripadol, vplyvom tepla snehová pokrývka v nižších a stredných polohách ubúda. Snehová pokrývka je zrána tvrdá a premrznutá, v priebehu dňa odmäkne a vplyvom tepla je najmä na južných svahoch premočená v celom profile. Na severných svahoch je povrch snehu tvrdý počas celého dňa.

Vo vysokohorskom teréne trvá malé lavínové nebezpečenstvo t.j. 1. stupeň z päťdielnej medzinárodnej stupnice.

Pri oteplení v priebehu dňa je možný ojedinelý zosuv základových lavín na svahoch s trávnatým podkladom na slnkom osvietených svahoch alebo snehové splazy z mokrého snehu. Tieto lavíny a splazy môžu len ojedinele zasiahnuť údolné trasy a cesty. Inak sú priaznivé podmienky na túry.

Tendencia lavínového nebezpečenstva na najbližších 24 hodín: **pri oteplení v poľudňajších hodinách stúpajúca.**

Zostavil: Ing. Milan Lizuch, Stredisko lavínovej prevencie Horskej záchranej služby v Jasnej.

Pohorie:	Vysoké Tatry	Západné Tatry	Nízke Tatry	Veľká Fatra	Malá Fatra
Počasie:	jasno	jasno	jasno	jasno	jasno
Teplota:	-3 až 1 °C	-3 až 1 °C	-4 až 2 °C	-1 až 2 °C	-1 až 2 °C
smer:	 Z	 J	 JZ	 S	 JZ
Vietor	rýchlosť: 5 až 21 km/h	21 až 45 km/h	20 až 35 km/h	5 až 10 km/h	10 až 30 km/h
rýchlosť v nárazoch:	-	65 km/h	55 km/h	-	-
nový za 24 hodín:	-	-	-	-	-
Sneh	celkom: 55 až 230 cm	50 až 180 cm	50 až 180 cm	30 až 110 cm	30 až 120 cm
Stupeň lavínového nebezpečenstva:	1 - malé	1 - malé	1 - malé	1 - malé	1 - malé
Tendencia lavínového nebezpečenstva:	 stúpajúca	 stúpajúca	 stúpajúca	 stúpajúca	 stúpajúca

Dnes ráno bolo na hrebeňoch hôr jasno, teplota vzduchu sa pohybovala od -4 do +2 st. C. Fúkal čerstvý premenlivý vietor rýchlosťou do 45 km/hod., v nárazoch do 65 km/hod. Nový sneh nepripadol, vplyvom tepla snehová pokrývka v nižších a stredných polohách ubúda. Snehová pokrývka je zrána tvrdá a premrznutá, v priebehu dňa odmäkne a vplyvom tepla je najmä na južných svahoch premočená v celom profile. Na severných svahoch je povrch snehu tvrdý počas celého dňa.

Vo vysokohorskom teréne naďalej trvá malé lavínové nebezpečenstvo, t.j. 1. stupeň z päťdielnej medzinárodnej stupnice.

Pri oteplení v priebehu dňa je možný ojedinelý zosuv základových lavín na svahoch s trávnatým podkladom na slnkom osvietených svahoch alebo snehové splazy z mokrého snehu. Tieto lavíny a splazy môžu len ojedinele zasiahnuť údolné trasy a cesty. Inak sú priaznivé podmienky na túry.

Tendencia lavínového nebezpečenstva na najbližších 24 hodín: **pri oteplení v poľudňajších hodinách stúpajúca.**

Zostavil: Ing. Milan Lizuch, Stredisko lavínovej prevencie Horskej záchranej služby v Jasnej.

06.04.2005

07.04.2005

Pohorie:	Vysoké Tatry	Západné Tatry	Nízke Tatry	Veľká Fatra	Malá Fatra
Počasie:	polooblačno	polooblačno	polooblačno	polooblačno	polooblačno
Teplota:	-4 až 3 °C	0 až 4 °C	-1 až 4 °C	0 až 5 °C	0 až 5 °C
smer:	Z	JZ	JZ	SZ	SZ
Vietor	rýchlosť: 5 až 25 km/h	5 až 21 km/h	5 až 21 km/h	5 až 10 km/h	5 až 10 km/h
rýchlosť v nárazoch:	-	-	-	-	-
nový za 24 hodín:	-	-	-	-	-
Sneh					
celkom:	50 až 230 cm	50 až 180 cm	45 až 180 cm	30 až 105 cm	25 až 110 cm
Stupeň lavínového nebezpečenstva:	1 - malé	2 - mierne	2 - mierne	2 - mierne	2 - mierne
Tendencia lavínového nebezpečenstva:	stúpajúca	stúpajúca	stúpajúca	stúpajúca	stúpajúca

Dnes ráno bolo na hrebeňoch hôr polooblačno až zamračené. Mierne sa oteplilo, teplota vzduchu sa pohybovala od -4 do +5 st. C. Fúkal mierny vietor západných smerov rýchlosťou do 25 km/hod. Nový sneh nepripadol, vplyvom tepla snehová pokrývka v nižších a stredných polohách ubúda. Snehová pokrývka je zrána tvrdá, v priebehu dňa odmäkne a vplyvom tepla je najmä na južných svahoch premočená v celom profile.

Vo vysokohorskom teréne trvá mierne lavínové nebezpečenstvo, t.j. 2. stupeň z päťdielnej medzinárodnej stupnice.

Pri oteplení v priebehu dňa je možný zosuv základových lavín a snehových splazov z mokrého snehu najmä na slnkom osvietených svahoch s trávnatým podkladom. Možný ojedinelý zásah údolných ciest stredne veľkými lavínami. Inak sú priaznivé podmienky na túry.

Tendencia lavínového nebezpečenstva na najbližších 24 hodín: **pri oteplení v poľudňajších hodinách stúpajúca.**

Zostavil: Mgr. Filip Kyzek, Stredisko lavínovej prevencie Horskej záchranej služby v Jasnej.

Pohorie:	Vysoké Tatry	Západné Tatry	Nízke Tatry	Veľká Fatra	Malá Fatra
Počasie:	zamračené	zamračené	polooblačno	polooblačno	polooblačno
Teplota:	-3 až 5 °C	-1 až 5 °C	-1 až 5 °C	2 až 7 °C	0 až 5 °C
smer:	JZ	J	J	Z	Z
Vietor	rýchlosť: 20 až 35 km/h	21 až 35 km/h	21 až 45 km/h	5 až 20 km/h	5 až 20 km/h
rýchlosť v nárazoch:	55 km/h	55 km/h	70 km/h	-	-
nový za 24 hodín:	-	-	-	-	-
Sneh					
celkom:	50 až 230 cm	50 až 180 cm	45 až 180 cm	30 až 100 cm	25 až 110 cm
Stupeň lavínového nebezpečenstva:	1 - malé	2 - mierne	2 - mierne	2 - mierne	2 - mierne
Tendencia lavínového nebezpečenstva:	stúpajúca	stúpajúca	stúpajúca	stúpajúca	stúpajúca

Dnes ráno bolo na hrebeňoch hôr polooblačno až zamračené. Teplota vzduchu sa pohybovala od -3 do +7 st. C. Fúkal čerstvý až silný vietor južných a západných smerov rýchlosťou do 45 km/hod., v nárazoch prudký až búrlivý s rýchlosťou do 70 km/hod. Nový sneh nepripadol, vplyvom tepla snehová pokrývka v nižších a stredných polohách ubúda. Snehová pokrývka je zrána tvrdá, v priebehu dňa odmäkne a vplyvom tepla je najmä na južných svahoch premočená v celom profile.











Vo vysokohorskom teréne trvá mierne lavínové nebezpečenstvo, t.j. 2. stupeň z päťdielnej medzinárodnej stupnice.

Pri oteplení v priebehu dňa je možný zosuv základových lavín a snehových splazov z mokrého snehu najmä na slnkom osvietených svahoch s trávnatým podkladom. Možný je aj ojedinelý zásah údolných ciest stredne veľkými lavínami. Pri zhodnotení lokálnych podmienok sú priaznivé podmienky na túry.

Tendencia lavínového nebezpečenstva na najbližších 24 hodín: **pri oteplení v poľudňajších hodinách stúpajúca.**

Zostavil: Ing. Milan Lizuch, Stredisko lavínovej prevencie Horskej záchranej služby v Jasnej.

08.04.2005

Pohorie:	Vysoké Tatry	Západné Tatry	Nízke Tatry	Veľká Fatra	Malá Fatra
Počasie:	zamračené	zamračené	zamračené	zamračené	polooblačno
Teplota:	-2 až 5 °C	1 až 7 °C	-3 až 4 °C	2 až 5 °C	0 až 5 °C
smer:	 JZ	 J	 J	 JZ	 JZ
Viator rýchlosť:	21 až 45 km/h	25 až 45 km/h	20 až 45 km/h	21 až 45 km/h	20 až 35 km/h
rýchlosť v nárazoch:	85 km/h	115 km/h	110 km/h	-	-
nový za 24 hodín:	-	-	-	-	-
Sneh celkom:	50 až 220 cm	45 až 175 cm	40 až 170 cm	30 až 100 cm	25 až 110 cm
Stupeň lavínového nebezpečenstva:	1 - malé	2 - mierne	2 - mierne	2 - mierne	2 - mierne
Tendencia lavínového nebezpečenstva:	 stúpajúca	 stúpajúca	 stúpajúca	 stúpajúca	 stúpajúca

Dnes ráno bolo na hrebeňoch hôr zamračené. Teplota vzduchu sa pohybovala od -3 do +7 st. C. Fúkal silný viator južných smerov rýchlosťou do 45 km/hod., v nárazoch dosahoval silu víchrice s rýchlosťou do 115 km/hod. Nový sneh nepradol, vplyvom tepla snehová pokrývka v nižších a stredných polohách ubúda. Snehová pokrývka je zrána tvrdá, v priebehu dňa odmäkne a vplyvom tepla je najmä na južných svahoch premočená v celom profile.











Vo vysokohorskom teréne trvá mierne lavínové nebezpečenstvo, t.j. 2. stupeň z päťdielnej medzinárodnej stupnice.

Komentár:

Pri oteplení v priebehu dňa je možný zosuv základových lavín a snehových splazov z mokrého snehu najmä na slnkom osvietených svahoch s trávnatým podkladom. Možný je aj ojedinelý zásah údolných ciest stredne veľkými lavínami. Pri zhodnotení lokálnych podmienok sú priaznivé podmienky na túry. Tendencia lavínového nebezpečenstva na najbližších 24 hodín: **pri oteplení v poludňajších hodinách stúpajúca.**

Zostavil: Ing. Milan Lizuch, Stredisko lavínovej prevencie Horskej záchranej služby v Jasnej.

09.04.2005

Pohorie:	Vysoké Tatry	Západné Tatry	Nízke Tatry	Veľká Fatra	Malá Fatra
Počasie:	zamračené	zamračené	zamračené	zamračené	polooblačno
Teplota:	-4 až 5 °C	-1 až 5 °C	-2 až 6 °C	0 až 3 °C	0 až 5 °C
smer:	 Z	 JZ	 J	 Z	 Z
Viator rýchlosť:	30 až 55 km/h	21 až 35 km/h	35 až 55 km/h	10 až 30 km/h	20 až 45 km/h
rýchlosť v nárazoch:	-	90 km/h	-	-	-
nový za 24 hodín:	-	-	-	-	-
Sneh celkom:	50 až 220 cm	45 až 170 cm	40 až 170 cm	30 až 100 cm	25 až 110 cm
Stupeň lavínového nebezpečenstva:	1 - malé	2 - mierne	2 - mierne	2 - mierne	2 - mierne
Tendencia lavínového nebezpečenstva:	 stúpajúca	 stúpajúca	 stúpajúca	 stúpajúca	 stúpajúca

Dnes ráno bolo na hrebeňoch hôr polooblačno až zamračené. Teplota vzduchu sa pohybovala od -4 do +6 st. C. Fúkal silný viator južných a západných smerov rýchlosťou do 45 km/hod. Nový sneh nepradol. Snehová pokrývka je zrána tvrdá, v priebehu dňa odmäkne a vplyvom tepla je najmä na južných svahoch premočená v celom svojom profile.

Vo vysokohorskom teréne trvá mierne lavínové nebezpečenstvo, t.j. 2. stupeň z päťdielnej medzinárodnej stupnice.










Komentár:

Pri oteplení v priebehu dňa je možný zosuv základových lavín a snehových splazov z mokrého snehu najmä na slnkom osvietených svahoch s trávnatým podkladom. Možný je aj ojedinelý zásah údolných ciest stredne veľkými lavínami. Pri zhodnotení lokálnych podmienok sú priaznivé podmienky na túry. Tendencia lavínového nebezpečenstva na najbližších 24 hodín: **pri oteplení a očakávaných zrážkach v poludňajších hodinách stúpajúca.**

Zostavil: Ing. Milan Lizuch, Stredisko lavínovej prevencie Horskej záchranej služby v Jasnej.

10.04.2005

11.04.2005











Pohorie:	Vysoké Tatry	Západné Tatry	Nízke Tatry	Veľká Fatra	Malá Fatra
Počasie:	slabé sneženie	slabé sneženie	slabé sneženie	slabé sneženie	slabé sneženie
Teplota:	-3 až 2 °C	-4 až 3 °C	-1 až 3 °C	-3 až 1 °C	-3 až 1 °C
smer:		 SV	 JZ	 S	 SZ
Viator					
rýchlosť:	5 až 20 km/h	5 až 20 km/h	5 až 20 km/h	30 až 45 km/h	25 až 45 km/h
rýchlosť v nárazoch:	-	-	-	-	-
nový za 24 hodín:	poprašok až 5 cm	poprašok až 6 cm	poprašok až 5 cm	poprašok až 2 cm	poprašok až 5 cm
Sneh					
celkom:	50 až 220 cm	45 až 170 cm	40 až 170 cm	30 až 100 cm	25 až 110 cm
Stupeň lavínového nebezpečenstva:	1 - malé	2 - mierne	2 - mierne	2 - mierne	2 - mierne
Tendencia lavínového nebezpečenstva:	 stúpajúca	 stúpajúca	 stúpajúca	 stúpajúca	 stúpajúca

Dnes ráno na hrebeňoch hôr slabé snežilo. Teplota vzduchu sa pohybovala od -4 do +3 st. C. Fúkal mierny premenlivý vietor rýchlosťou do 20 km/hod., vo Fatrách čerstvý s rýchlosťou do 45 km/hod. Pripadlo od poprašku do 6 cm nového snehu. Snehová pokrývka je hlavne na južných svahoch premočená v celom svojom profile.

Vo vysokohorskom teréne trvá mierne lavínové nebezpečenstvo, t.j. 2. stupeň z päťdielnej medzinárodnej stupnice.

Pri oteplení v priebehu dňa je možný zosuv základových lavín a snehových splazov z mokrého snehu najmä na slnkom osvietených svahoch s trávnatým podkladom. Možný je aj ojedinelý zásah údolných ciest stredne veľkými lavínami. Pri zhodnotení lokálnych podmienok sú priaznivé podmienky na túry. Tendencia lavínového nebezpečenstva na najbližších 24 hodín: **pri očakávaných zrážkach stúpajúca.** Zostavil: Ing. Milan Lizuch, Stredisko lavínovej prevencie Horskej záchranej služby v Jasnej.

Komentár:

Pohorie:	Vysoké Tatry	Západné Tatry	Nízke Tatry	Veľká Fatra	Malá Fatra
Počasie:	zamračené	zamračené	zamračené	zamračené	zamračené
Teplota:	-6 až -1 °C	-7 až 0 °C	-5 až -1 °C	-2 až 1 °C	-2 až 0 °C
smer:	 SZ	 SV	 SV	 SZ	 SZ
Viator					
rýchlosť:	10 až 30 km/h	5 až 32 km/h	20 až 35 km/h	25 až 45 km/h	10 až 25 km/h
rýchlosť v nárazoch:	-	40 km/h	-	-	-
nový za 24 hodín:	poprašok až 8 cm	poprašok až 16 cm	5 až 22 cm	poprašok až 5 cm	poprašok až 5 cm
Sneh					
celkom:	50 až 225 cm	45 až 185 cm	40 až 190 cm	30 až 100 cm	25 až 110 cm
Stupeň lavínového nebezpečenstva:	2 - mierne	2 - mierne	2 - mierne	2 - mierne	2 - mierne
Tendencia lavínového nebezpečenstva:	 stúpajúca	 stúpajúca	 stúpajúca	 zotrvalá	 zotrvalá

Dnes ráno bolo na hrebeňoch hôr zamračené. Teplota vzduchu sa pohybovala od -7 do -1 st. C. Fúkal čerstvý vietor severných smerov rýchlosťou do 45 km/hod. Za posledných 24 hodín pripadlo od poprašku do 8 cm nového snehu, ale v Nízkych a Západných Tatrách až do 22 cm.

Vo vysokohorskom teréne trvá mierne lavínové nebezpečenstvo, t.j. 2. stupeň z päťdielnej medzinárodnej stupnice.











Pri oteplení v priebehu dňa je možný zosuv lavín a snehových splazov z mokrého snehu najmä na slnkom osvietených svahoch.

Tendencia lavínového nebezpečenstva na najbližších 24 hodín: **pri očakávaných zrážkach stúpajúca.** Zostavil: Ing. Roman Švanda, Stredisko lavínovej prevencie Horskej záchranej služby v Jasnej.

Komentár:











12.04.2005

13.04.2005

Pohorie:	Vysoké Tatry	Západné Tatry	Nízke Tatry	Veľká Fatra	Malá Fatra
Počasie:	zamračené	zamračené	zamračené	polooblačno	zamračené
Teplota:	-1 až 5 °C	1 až 4 °C	0 až 3 °C	1 až 5 °C	0 až 5 °C
smer:	 V	 JV	 V	 JV	 SV
Vietor	rýchlosť: 5 až 20 km/h	5 až 10 km/h	5 až 21 km/h	5 až 15 km/h	5 až 25 km/h
rýchlosť v nárazoch:	-	-	-	-	-
nový za 24 hodín:	-	-	-	-	-
Sneh	celkom: 50 až 220 cm	40 až 185 cm	40 až 185 cm	20 až 90 cm	20 až 100 cm
Stupeň lavínového nebezpečenstva:	1 - malé	2 - mierne	2 - mierne	1 - malé	1 - malé
Tendencia lavínového nebezpečenstva:	 stúpajúca	 zotrvalá	 zotrvalá	 stúpajúca	 stúpajúca

Dnes ráno bolo na hrebeňoch hôr oblačno až zamračené. Oteplilo sa, teplota vzduchu sa pohybovala od -1 do +5 st. C. Fúkal mierny vietor východných smerov rýchlosťou do 25 km/hod. Za posledných 24 hodín nový sneh nepripadol. Snehová pokrývka je zrána tvrdá, v poľudňajších hodinách, najmä pod hranicou 2000 m n.m. premokne v celom profile.











Komentár: Vo vysokohorskom teréne Západných a Nízkych Tatier trvá mierne lavínové nebezpečenstvo, t.j. 2. stupeň z päťdielnej medzinárodnej stupnice, v ostatných pohoriach je malé lavínové nebezpečenstvo, t.j. 1.stupeň. Pri oteplení v priebehu dňa je možný zosuv lavín a snehových splazov z mokrého snehu najmä na snlkom osvietených svahoch. Pri zohľadnení lokálnych extrémnych svahov sú priaznivé podmienku na túry. Tendencia lavínového nebezpečenstva na najbližších 24 hodín: **pri oteplení stúpajúca.** Zostavil: Mgr. Filip Kyzek, Stredisko lavínovej prevencie Horskej záchranej služby v Jasnej.

Pohorie:	Vysoké Tatry	Západné Tatry	Nízke Tatry	Veľká Fatra	Malá Fatra
Počasie:	zamračené	zamračené	zamračené	zamračené	polooblačno
Teplota:	-1 až 5 °C	3 až 6 °C	2 až 5 °C	3 až 6 °C	3 až 5 °C
smer:	 JV	 JV	 JV	 JV	 SV
Vietor	rýchlosť: 5 až 20 km/h	5 až 10 km/h	5 až 21 km/h	5 až 15 km/h	5 až 15 km/h
rýchlosť v nárazoch:	-	-	-	-	-
nový za 24 hodín:	-	-	-	-	-
Sneh	celkom: 45 až 220 cm	40 až 180 cm	35 až 180 cm	nesúvislá sneh. pokrývka až 80 cm	nesúvislá sneh. pokrývka až 90 cm
Stupeň lavínového nebezpečenstva:	1 - malé	2 - mierne	2 - mierne	1 - malé	1 - malé
Tendencia lavínového nebezpečenstva:	 stúpajúca	 zotrvalá	 zotrvalá	 stúpajúca	 stúpajúca

Dnes ráno bolo na hrebeňoch hôr prevažne zamračené, miestami hmla. Oteplenie trvá, teplota vzduchu sa pohybovala od -1 do +6 st. C. Fúkal mierny juhovýchodný vietor rýchlosťou do 20 km/hod. Za posledných 24 hodín nový sneh nepripadol. Snehová pokrývka je v priebehu dňa premočená v celom profile. Súvislá snehová pokrývka sa nachádza približne od nadmorskej výšky 1100 m. Hrebene hôr sú hlavne v nižších a stredných polohách bez snehu.

Komentár: Vo vysokohorskom teréne Západných a Nízkych Tatier trvá mierne lavínové nebezpečenstvo, t.j. 2. stupeň z päťdielnej medzinárodnej stupnice, v ostatných pohoriach je malé lavínové nebezpečenstvo, t.j. 1.stupeň. Pri oteplení v priebehu dňa je možný zosuv lavín a snehových splazov z mokrého snehu hlavne na trávnatých svahoch. Pri zohľadnení lokálnych extrémnych svahov sú priaznivé podmienku na túry. Tendencia lavínového nebezpečenstva na najbližších 24 hodín: **pri oteplení stúpajúca.** Zostavil: Mgr. Filip Kyzek, Stredisko lavínovej prevencie Horskej záchranej služby v Jasnej.

14.04.2005











Pohorie:	Vysoké Tatry	Západné Tatry	Nízke Tatry	Veľká Fatra	Malá Fatra
Počasie:	zamračené	hmla	polooblačno	zamračené	polooblačno
Teplota:	-2 až 3 °C	-1 až 4 °C	1 až 5 °C	3 až 6 °C	1 až 4 °C
smer:	 SZ	 SV	 SV	 SV	 SV
Vietor	rýchlosť: 10 až 30 km/h	10 až 30 km/h	10 až 30 km/h	10 až 30 km/h	5 až 25 km/h
rýchlosť v nárazoch:	-	-	45 km/h	45 km/h	-
nový za 24 hodín:	0 až 3 cm	-	-	-	-
Sneh				nesúvislá sneh. pokrývka až 70 cm	nesúvislá sneh. pokrývka až 85 cm
celkom:	40 až 210 cm	40 až 180 cm	30 až 170 cm		
Stupeň lavínového nebezpečenstva:	1 - malé	2 - mierne	1 - malé	1 - malé	1 - malé
Tendencia lavínového nebezpečenstva:	 stúpajúca	 zotrvalá	 stúpajúca	 stúpajúca	 stúpajúca

Dnes ráno bolo na hrebeňoch hôr polooblačno až zamračené, miestami hmla. Teplota vzduchu sa pohybovala od -2 do +6 st. C. Fúkal čerstvý severovýchodný vietor rýchlosťou do 35 km/hod, v nárazoch miestami do 45km/h. Za posledných 24 hodín pripadlo len v najvyšších polohách Tatier do 3 cm nového snehu. Snehová pokrývka je v priebehu dňa premočená v celom profile. Súvislá snehová pokrývka sa nachádza približne od nadmorskej výšky 1200 m. Hrebene hôr sú hlavne v nižších a stredných polohách bez snehu, vo vysokohorských kotloch a žľaboch je dostatok snehu.

Komentár: Vo vysokohorskom teréne Západných Tatier trvá mierne lavínové nebezpečenstvo, t.j. 2. stupeň z päťdielnej medzinárodnej stupnice, v ostatných pohoriach je malé lavínové nebezpečenstvo, t.j. 1.stupeň.

Pri oteplení v priebehu dňa je možný zosuv lavín a snehových splazov z mokrého snehu hlavne na trávnatých svahoch. Pri zohľadnení lokálnych extrémnych svahov sú priaznivé podmienky na túry. Tendencia lavínového nebezpečenstva na najbližších 24 hodín: **pri oteplení a daždi stúpajúca.** Zostavil: Juraj Settey, Stredisko lavínovej prevencie Horskej záchranej služby v Jasnej.

15.04.2005

Pohorie:	Vysoké Tatry	Západné Tatry	Nízke Tatry	Veľká Fatra	Malá Fatra
Počasie:	polooblačno	polooblačno	polooblačno	polooblačno	polooblačno
Teplota:	-2 až 5 °C	1 až 6 °C	1 až 5 °C	3 až 6 °C	3 až 6 °C
smer:	 S	 SV	 SV	 SV	 SV
Vietor	rýchlosť: 5 až 32 km/h	5 až 32 km/h	10 až 32 km/h	5 až 25 km/h	5 až 25 km/h
rýchlosť v nárazoch:	-	-	-	-	-
nový za 24 hodín:	0 až 2 cm	-	-	-	-
Sneh				nesúvislá sneh. pokrývka až 70 cm	nesúvislá sneh. pokrývka až 85 cm
celkom:	40 až 210 cm	35 až 180 cm	25 až 170 cm		
Stupeň lavínového nebezpečenstva:	1 - malé	2 - mierne	1 - malé	1 - malé	1 - malé
Tendencia lavínového nebezpečenstva:	 stúpajúca	 zotrvalá	 stúpajúca	 stúpajúca	 stúpajúca











Dnes ráno bolo na hrebeňoch hôr polooblačno až zamračené, miestami hmla. Teplota vzduchu sa pohybovala od -2 do +6 st. C. Fúkal dost' čerstvý severovýchodný vietor rýchlosťou do 35 km/hod. Za posledných 24 hodín pripadlo len v najvyšších polohách Tatier do 2 cm nového snehu. Snehová pokrývka je v priebehu dňa premočená v celom profile. Súvislá snehová pokrývka sa nachádza približne od nadmorskej výšky 1200 m. Hrebene hôr sú hlavne v nižších a stredných polohách bez snehu, vo vysokohorských kotloch a žľaboch je dostatok snehu.

Komentár: Vo vysokohorskom teréne Západných Tatier trvá mierne lavínové nebezpečenstvo, t.j. 2. stupeň z päťdielnej medzinárodnej stupnice, v ostatných pohoriach je malé lavínové nebezpečenstvo, t.j. 1.stupeň.

Pri oteplení v priebehu dňa je možný zosuv lavín a snehových splazov z mokrého snehu hlavne na trávnatých, slnkom osvietených svahoch. Pri zohľadnení lokálnych extrémnych svahov sú priaznivé podmienky na túry. Tendencia lavínového nebezpečenstva na najbližších 24 hodín: **pri oteplení a daždi stúpajúca.** Zostavil: Mgr. Filip Kyzek, Stredisko lavínovej prevencie Horskej záchranej služby v Jasnej.











16.04.2005

17.04.2005

Pohorie:	Vysoké Tatry	Západné Tatry	Nízke Tatry	Veľká Fatra	Malá Fatra
Počasie:	polooblačno	polooblačno	jasno	polooblačno	jasno
Teplota:	-4 až 4 °C	1 až 5 °C	1 až 7 °C	3 až 6 °C	0 až 3 °C
smer:	 SZ	 SZ	 SZ	 S	
Vietor	rýchlosť: 5 až 20 km/h	0 až 10 km/h	5 až 15 km/h	5 až 15 km/h	-
rýchlosť v nárazoch:	-	-	-	-	-
nový za 24 hodín:	0 až 3 cm	-	-	-	-
Sneh				nesúvislá sneh. pokrývka až 65 cm	nesúvislá sneh. pokrývka až 80 cm
celkom:	35 až 200 cm	30 až 180 cm	20 až 170 cm		
Stupeň lavínového nebezpečenstva:	1 - malé	1 - malé	1 - malé	1 - malé	1 - malé
Tendencia lavínového nebezpečenstva:	 stúpajúca	 stúpajúca	 stúpajúca	 stúpajúca	 stúpajúca

Dnes ráno bolo na hrebeňoch hôr jasno až polooblačno. Teplota vzduchu sa pohybovala od -4 do +7 st. C. Fúkal slabý až mierny severozápadný vietor rýchlosťou do 20 km/hod. Za posledných 24 hodín pripadlo len v najvyšších polohách Tatier do 3 cm nového snehu. Snehová pokrývka je v priebehu dňa premočená v celom profile. Súvislá snehová pokrývka sa nachádza približne od nadmorskej výšky 1300 m. Hrebene hôr sú hlavne v nižších a stredných polohách bez snehu, vo vysokohorských kotloch a žľaboch je dostatok snehu.











Komentár: Vo vysokohorskom teréne trvá malé lavínové nebezpečenstvo, t.j. 1. stupeň z päťdielnej medzinárodnej stupnice. Pri oteplení v priebehu dňa je možný zosuv lavín a snehových splazov z mokrého snehu hlavne na trávnatých, slnkom osvietených svahoch. Pri zohľadnení lokálnych extrémnych svahov sú priaznivé podmienky na túry. Tendencia lavínového nebezpečenstva na najbližších 24 hodín: **pri oteplení a daždi stúpajúca.** Zostavil: Ing. Roman Švanda, Stredisko lavínovej prevencie Horskej záchranej služby v Jasnej.

Pohorie:	Vysoké Tatry	Západné Tatry	Nízke Tatry	Veľká Fatra	Malá Fatra
Počasie:	polooblačno	polooblačno	polooblačno	polooblačno	polooblačno
Teplota:	0 až 5 °C	3 až 6 °C	1 až 5 °C	2 až 7 °C	0 až 4 °C
smer:	 J	 J	 J	 S	
Vietor	rýchlosť: 10 až 20 km/h	0 až 15 km/h	10 až 32 km/h	5 až 20 km/h	-
rýchlosť v nárazoch:	-	-	-	-	-
nový za 24 hodín:	0 až 4 cm	-	-	-	-
Sneh				nesúvislá sneh. pokrývka až 60 cm	nesúvislá sneh. pokrývka až 70 cm
celkom:	30 až 195 cm	25 až 175 cm	15 až 165 cm		
Stupeň lavínového nebezpečenstva:	1 - malé	1 - malé	1 - malé	1 - malé	1 - malé
Tendencia lavínového nebezpečenstva:	 stúpajúca	 stúpajúca	 stúpajúca	 zotrvalá	 zotrvalá

Dnes ráno bolo na hrebeňoch hôr jasno až polooblačno. Teplota vzduchu sa pohybovala od 0 do +7 st. C. Fúkal slabý až mierny prevažne južný vietor rýchlosťou do 30 km/hod. Za posledných 24 hodín pripadlo len v najvyšších polohách Tatier do 4 cm nového snehu. Snehová pokrývka je v priebehu dňa premočená v celom profile. Súvislá snehová pokrývka sa nachádza približne od nadmorskej výšky 1300 m. Hrebene hôr sú hlavne v nižších a stredných polohách bez snehu, vo vysokohorských kotloch a žľaboch je dostatok snehu.

Komentár: Vo vysokohorskom teréne trvá malé lavínové nebezpečenstvo, t.j. 1. stupeň z päťdielnej medzinárodnej stupnice. Pri oteplení v priebehu dňa je možný zosuv lavín a snehových splazov z mokrého snehu hlavne na trávnatých a slnkom osvietených svahoch. Pri zohľadnení lokálnych extrémnych svahov sú priaznivé podmienky na túry. Tendencia lavínového nebezpečenstva na najbližších 24 hodín: **pri oteplení a daždi stúpajúca.** Zostavil: Ing. Roman Švanda, Stredisko lavínovej prevencie Horskej záchranej služby v Jasnej.











18.04.2005

Pohorie:	Vysoké Tatry	Západné Tatry	Nízke Tatry	Veľká Fatra	Malá Fatra
Počasie:	zamračené	mrholenie	polooblačno	zamračené	polooblačno
Teplota:	-1 až 6 °C	4 až 6 °C	3 až 6 °C	5 až 7 °C	5 až 8 °C
smer:	 SV	 SV	 V	 SV	 SV
Viator rýchlosť:	20 až 32 km/h	20 až 30 km/h	20 až 30 km/h	5 až 72 km/h	20 až 72 km/h
rýchlosť v nárazoch:	45 km/h	55 km/h	45 km/h	-	-
nový za 24 hodín:	0 až 1 cm	-	-	-	-
Sneh celkom:	30 až 180 cm	20 až 160 cm	20 až 150 cm	nesúvislá sneh. pokrývka až 50 cm	nesúvislá sneh. pokrývka až 50 cm
Stupeň lavínového nebezpečenstva:	1 - malé	1 - malé	1 - malé	1 - malé	1 - malé
Tendencia lavínového nebezpečenstva:	 zotrvalá	 zotrvalá	 zotrvalá	 zotrvalá	 zotrvalá

Dnes ráno bolo na hrebeňoch hôr zamračené, v Tatrách mhlisto a v najvyšších polohách slabo snežilo. Teplota vzduchu sa pohybovala od -1 do +5 st. C. Fúkal čerstvý severovýchodný viator rýchlosťou do 30 km/hod., na hrebeňoch Tatier v nárazoch silný do 55 km/hod. Za posledných 24 hodín pripadlo len v najvyšších polohách Tatier do 1 cm nového snehu. Snehová pokrývka je v priebehu dňa premočená v celom profile. Súvislá snehová pokrývka sa nachádza od nadmorskej výšky 1300 m. Vo vysokohorských kotloch dosahuje výšku 50 až 180 cm. Hrebene hôr sú hlavne v nižších a stredných polohách bez snehu.

Komentár: Vo vysokohorskom teréne trvá malé lavínové nebezpečenstvo, t.j. 1. stupeň z päťdielnej medzinárodnej stupnice. Pri oteplení v priebehu dňa je možný zosuv menších lavín a snehových splazov z mokrého snehu hlavne na trávnatých a slnkom osvetlených svahoch. Pri zohľadnení lokálnych extrémnych svahov sú priaznivé podmienky na túry. Tendencia lavínového nebezpečenstva na najbližších 24 hodín: **zotvalý stav**. Zostavil: Ing. Ján Peťo, Stredisko lavínovej prevencie Horskej záchranej služby v Jasnej.

19.04.2005











Pohorie:	Vysoké Tatry	Západné Tatry	Nízke Tatry	Veľká Fatra	Malá Fatra
Počasie:	hmla	hmla	hmla	zamračené	hmla
Teplota:	-2 až 5 °C	0 až 6 °C	1 až 5 °C	3 až 7 °C	2 až 7 °C
smer:	 SZ	 S	 S	 SZ	 SV
Viator rýchlosť:	10 až 32 km/h	10 až 30 km/h	10 až 30 km/h	5 až 25 km/h	5 až 25 km/h
rýchlosť v nárazoch:	-	-	45 km/h	-	-
nový za 24 hodín:	-	-	-	-	-
Sneh celkom:	30 až 160 cm	20 až 150 cm	20 až 140 cm	nesúvislá sneh. pokrývka až 45 cm	nesúvislá sneh. pokrývka až 50 cm
Stupeň lavínového nebezpečenstva:	1 - malé	1 - malé	1 - malé	1 - malé	1 - malé
Tendencia lavínového nebezpečenstva:	 stúpajúca	 stúpajúca	 stúpajúca	 stúpajúca	 stúpajúca

Dnes ráno bolo na hrebeňoch hôr zamračené, hmlisto, miestami s mrholením alebo dažďom. Teplota vzduchu sa pohybovala od -2 do +7 st. C. Fúkal dosť čerstvý viator severných smerov rýchlosťou do 30 km/hod. Za posledných 24 hodín pripadlo len v najvyšších polohách Tatier do 4 cm nového snehu. Snehová pokrývka je v priebehu dňa premočená v celom profile. Súvislá snehová pokrývka sa nachádza od nadmorskej výšky 1300 m. Vo vysokohorských kotloch dosahuje výšku 50 až 160 cm. Hrebene hôr sú hlavne v nižších a stredných polohách bez snehu.

Komentár: Vo vysokohorskom teréne trvá malé lavínové nebezpečenstvo, t.j. 1. stupeň z päťdielnej medzinárodnej stupnice. Pri oteplení v priebehu dňa je možný zosuv menších lavín a snehových splazov z mokrého snehu hlavne na trávnatých svahoch. Pri zohľadnení lokálnych extrémnych svahov sú priaznivé podmienky na túry. Tendencia lavínového nebezpečenstva na najbližších 24 hodín: **pri očakávaných zrážkach stúpajúca**. Zostavil: Ing. Ján Peťo, Stredisko lavínovej prevencie Horskej záchranej služby v Jasnej.











20.04.2005

21.04.2005

Pohorie:	Vysoké Tatry	Západné Tatry	Nízke Tatry	Veľká Fatra	Malá Fatra
Počasie:	zamračené	zamračené	zamračené	zamračené	zamračené
Teplota:	-4 až 2 °C	-1 až 4 °C	-1 až 3 °C	2 až 5 °C	1 až 5 °C
smer:	 Z	 JV	 J	 V	 S
Vietor	rýchlosť: 5 až 20 km/h	5 až 10 km/h	5 až 25 km/h	5 až 15 km/h	5 až 15 km/h
rýchlosť v nárazoch:	-	-	-	-	-
nový za 24 hodín:	-	-	-	-	-
Sneh				nesúvislá sneh. pokrývka až 40 cm	0 až 40 cm
celkom:	20 až 160 cm	20 až 150 cm	20 až 130 cm		
Stupeň lavínového nebezpečenstva:	1 - malé	1 - malé	1 - malé	1 - malé	1 - malé
Tendencia lavínového nebezpečenstva:	 stúpajúca	 stúpajúca	 stúpajúca	 stúpajúca	 stúpajúca

Dnes ráno bolo na hrebeňoch hôr zamračené, miestami hmlisto. Teplota vzduchu sa pohybovala od -4 do +5 st. C. Fúkal mierny premenlivý vietor rýchlosťou do 25 km/hod. Za posledných 24 hodín nový sneh nepripadol. Súvislá snehová pokrývka sa nachádza od nadmorskej výšky 1300 m. Vo vysokohorských kotloch dosahuje výšku 50 až 160 cm. Hrebene hôr sú hlavne v nižších a stredných polohách bez snehu. **Vo vysokohorskom teréne trvá malé lavínové nebezpečenstvo, t.j. 1. stupeň z päťdielnej medzinárodnej stupnice.** Možný je zosuv menších lavín a snehových splazov z mokrého snehu hlavne na trávnatých svahoch. Pri zohľadnení lokálnych extrémnych svahov sú priaznivé podmienky na túry. Tendencia lavínového nebezpečenstva na najbližších 24 hodín: **pri očakávaných zrážkach stúpajúca.** Zostavil: Mgr. Filip Kyzek, Stredisko lavínovej prevencie Horskej záchranej služby v Jasnej.

Komentár:











Pohorie:	Vysoké Tatry	Západné Tatry	Nízke Tatry	Veľká Fatra	Malá Fatra
Počasie:	slabé sneženie	slabé sneženie	zamračené	polooblačno	polooblačno
Teplota:	-16 až -4 °C	-11 až -5 °C	-10 až -3 °C	-5 až -2 °C	-7 až -3 °C
smer:	 SZ	 SV	 SV	 SZ	 S
Vietor	rýchlosť: 20 až 35 km/h	20 až 35 km/h	5 až 35 km/h	5 až 25 km/h	25 až 50 km/h
rýchlosť v nárazoch:	-	-	-	-	-
nový za 24 hodín:	1 až 5 cm	3 až 19 cm	3 až 7 cm	2 až 5 cm	1 až 3 cm
Sneh				nesúvislá sneh. pokrývka až 45 cm	poprašok až 40 cm
celkom:	20 až 165 cm	20 až 170 cm	20 až 135 cm		
Stupeň lavínového nebezpečenstva:	1 - malé	2 - mierne	1 - malé	1 - malé	1 - malé
Tendencia lavínového nebezpečenstva:	 stúpajúca	 zotrvalá	 stúpajúca	 stúpajúca	 zotrvalá

Dnes ráno bolo na hrebeňoch hôr polooblačno až zamračené, miestami slabo snežilo. Výrazne sa ochladilo, teplota vzduchu sa pohybovala od -16 do -3 st. C. Fúkal čerstvý vietor severných smerov rýchlosťou do 50 km/hod. Za posledných 24 hodín pripadlo od 1 do 7 cm nového snehu, len v Západných Tatrách až do 19 cm. Vo vysokohorských kotloch snehová pokrývka dosahuje výšku 50 až 160 cm. **Vo vysokohorskom teréne trvá malé lavínové nebezpečenstvo, t.j. 1. stupeň z päťdielnej medzinárodnej stupnice, len v Západných Tatrách sa vytvorilo mierne lavínové nebezpečenstvo t. j. 2. stupeň.** Možný je zosuv menších lavín a snehových splazov z nového snehu. Pri zohľadnení lokálnych extrémnych svahov sú priaznivé podmienky na túry. Tendencia lavínového nebezpečenstva na najbližších 24 hodín: **pri očakávaných zrážkach stúpajúca.** Zostavil: Ing. Roman Švanda, Stredisko lavínovej prevencie Horskej záchranej služby v Jasnej.

Komentár:











22.04.2005

23.04.2005

Pohorie:	Vysoké Tatry	Západné Tatry	Nízke Tatry	Veľká Fatra	Malá Fatra
Počasie:	jasno	jasno	jasno	jasno	jasno
Teplota:	-12 až -7 °C	-12 až -6 °C	-12 až -6 °C	-7 až -4 °C	-7 až -4 °C
smer:	 SZ	 S	 S	 SZ	 S
Vietor	rýchlosť: 10 až 45 km/h	5 až 45 km/h	10 až 45 km/h	10 až 35 km/h	10 až 45 km/h
rýchlosť v nárazoch:	-	-	65 km/h	-	-
nový za 24 hodín:	0 až 1 cm	0 až 3 cm	-	-	-
Sneh				nesúvislá sneh. pokrývka až 45 cm	nesúvislá sneh. pokrývka až 40 cm
celkom:	20 až 165 cm	20 až 170 cm	20 až 135 cm		
Stupeň lavínového nebezpečenstva:	1 - malé	2 - mierne	1 - malé	1 - malé	1 - malé
Tendencia lavínového nebezpečenstva:	 stúpajúca	 zotrvalá	 stúpajúca	 zotrvalá	 zotrvalá

Dnes ráno bolo na hrebeňoch hôr jasno až polojasno. Ochladenie trvá, teplota vzduchu sa pohybovala od -12 do -4 st. C. Fúkal silný vietor severných smerov rýchlosťou do 50 km/hod, v nárazoch do 65 km/h. Za posledných 24 hodín pripadlo v oblasti Tatier od 1 do 3 cm nového snehu. Nový sneh je previevaný do žlabov, múld a na záveterné svahy, kde vytvára menej stabilné snehové dosky a vankúše. Vo vysokohorských kotloch snehová pokrývka dosahuje výšku 50 až 160 cm.

Komentár: Vo vysokohorskom teréne trvá malé lavínové nebezpečenstvo, t.j. 1. stupeň z päťdielnej medzinárodnej stupnice, v Západných Tatrách trvá mierne lavínové nebezpečenstvo t. j. 2. stupeň. Možný je zosuv menších lavín a snehových splazov z nového snehu. Pri zohľadnení lokálnych extrémnych svahov sú priaznivé podmienky na túry. Tendencia lavínového nebezpečenstva na najbližších 24 hodín: **zotrvalý svah**. Zostavil: Mgr. Filip Kyzek, Stredisko lavínovej prevencie Horskej záchrannej služby v Jasnej.











Pohorie:	Vysoké Tatry	Západné Tatry	Nízke Tatry	Veľká Fatra	Malá Fatra
Počasie:	polooblačno	polooblačno	polooblačno	polooblačno	polooblačno
Teplota:	-12 až -5 °C	-9 až -3 °C	-8 až -3 °C	-4 až 0 °C	-5 až 0 °C
smer:	 SZ	 SV	 SZ	 SZ	 SZ
Vietor	rýchlosť: 5 až 21 km/h	5 až 15 km/h	5 až 20 km/h	5 až 21 km/h	5 až 20 km/h
rýchlosť v nárazoch:	-	-	-	-	-
nový za 24 hodín:	0 až 2 cm	0 až poprašok cm	0 až poprašok cm	0 až 1 cm	-
Sneh				nesúvislá sneh. pokrývka až 40 cm	nesúvislá sneh. pokrývka až 40 cm
celkom:	20 až 160 cm	20 až 160 cm	15 až 130 cm		
Stupeň lavínového nebezpečenstva:	1 - malé	1 - malé	1 - malé	1 - malé	1 - malé
Tendencia lavínového nebezpečenstva:	 zotrvalá	 stúpajúca	 zotrvalá	 zotrvalá	 zotrvalá

Dnes ráno bolo na hrebeňoch hôr jasno až polooblačno. Teplota vzduchu sa pohybovala od -12 do 0 st. C. Fúkal mierny prevažne severozápadný vietor rýchlosťou do 20 km/hod. Za posledných 24 hodín pripadlo od poprašku do 2 cm nového snehu. Snehová pokrývka je v hrebeňových polohách často nesúvislá, vo vysokohorských kotloch dosahuje výšku 50 až 160 cm.

Komentár: Vo vysokohorskom teréne všetkých pohorí na Slovensku trvá malé lavínové nebezpečenstvo, t.j. 1. stupeň z päťdielnej medzinárodnej stupnice. Možný je zosuv menších lavín a snehových splazov zo snehu z poslednej periódy sneženia. Pri zohľadnení lokálnych extrémnych svahov sú priaznivé podmienky na túry. Tendencia lavínového nebezpečenstva na najbližších 24 hodín: **zotrvalý svah**. Zostavil: Mgr. Filip Kyzek, Stredisko lavínovej prevencie Horskej záchrannej služby v Jasnej.











24.04.2005

25.04.2005

Pohorie:	Vysoké Tatry	Západné Tatry	Nízke Tatry	Veľká Fatra	Malá Fatra
Počasie:	jasno	jasno	jasno	jasno	polooblačno
Teplota:	-6 až 0 °C	-3 až 2 °C	-3 až 2 °C	-2 až 3 °C	-2 až 2 °C
smer:	 Z	 Z	 SZ	 SZ	 SZ
Vietor	rýchlosť: 5 až 30 km/h	5 až 20 km/h	5 až 15 km/h	5 až 20 km/h	5 až 15 km/h
rýchlosť v nárazoch:	-	-	-	-	-
nový za 24 hodín:	0 až 2 cm	-	-	-	-
Sneh				nesúvislá sneh. pokrývka až 40 cm	nesúvislá sneh. pokrývka až 40 cm
celkom:	20 až 160 cm	20 až 150 cm	10 až 130 cm		
Stupeň lavínového nebezpečenstva:	1 - malé	1 - malé	1 - malé	1 - malé	1 - malé
Tendencia lavínového nebezpečenstva:	 zotrvalá	 zotrvalá	 zotrvalá	 zotrvalá	 zotrvalá

Dnes ráno bolo na hrebeňoch hôr jasno až polooblačno. Miernie sa oteplilo, teplota vzduchu sa pohybovala od -6 do +3 st. C. Fúkal mierny prevažne severozápadný vietor rýchlosťou do 20 km/hod. Za posledných 24 hodín pripadlo v oblasti Tatier od poprašku do 2 cm nového snehu. Snehová pokrývka je všeobecne dobre spevnená a stabilná, vo vysokohorských kotloch dosahuje výšku 40 až 160 cm.

Komentár: Vo vysokohorskom teréne všetkých pohorí na Slovensku trvá malé lavínové nebezpečenstvo, t.j. 1. stupeň z päťdielnej medzinárodnej stupnice. Možný je zosuv menších lavín a snehových splazov zo snehu z poslednej periódy sneženia. Pri zohľadnení lokálnych extrémnych svahov sú priaznivé podmienky na túry. Tendencia lavínového nebezpečenstva na najbližších 24 hodín: **zotrvalý svah**. Zostavil: Mgr. Filip Kyzek, Stredisko lavínovej prevencie Horskej záchranej služby v Jasnej.











Pohorie:	Vysoké Tatry	Západné Tatry	Nízke Tatry	Veľká Fatra	Malá Fatra
Počasie:	dážď so snehom	dážď so snehom	dážď so snehom	dážď	dážď
Teplota:	-4 až 2 °C	-1 až 5 °C	-2 až 5 °C	4 až 7 °C	2 až 7 °C
smer:	 J	 JZ	 J	 JV	 V
Vietor	rýchlosť: 5 až 25 km/h	5 až 21 km/h	20 až 55 km/h	5 až 20 km/h	5 až 20 km/h
rýchlosť v nárazoch:	45 km/h	45 km/h	70 km/h	-	-
nový za 24 hodín:	0 až 2 cm	0 až poprašok cm	0 až poprašok cm	-	-
Sneh			nesúvislá sneh. pokrývka až 120 cm	nesúvislá sneh. pokrývka až 35 cm	nesúvislá sneh. pokrývka až 35 cm
celkom:	15 až 150 cm	15 až 150 cm			
Stupeň lavínového nebezpečenstva:	1 - malé	1 - malé	1 - malé	1 - malé	1 - malé
Tendencia lavínového nebezpečenstva:	 zotrvalá	 zotrvalá	 zotrvalá	 zotrvalá	 zotrvalá

Dnes ráno bolo na hrebeňoch hôr zamračené s hmlou, dažďom alebo so snežením. Teplota vzduchu sa pohybovala od -4 do +7 st. C. Fúkal dosť čerstvý prevažne južný vietor rýchlosťou do 30 km/hod, v nárazoch prudký až do 70 km/hod. Za posledných 24 hodín pripadlo v oblasti Tatier od poprašku do 2 cm nového snehu. Snehová pokrývka je všeobecne dobre spevnená a stabilná, vo vysokohorských kotloch dosahuje výšku 40 až 150 cm.

Komentár: Vo vysokohorskom teréne všetkých pohorí na Slovensku trvá malé lavínové nebezpečenstvo, t.j. 1. stupeň z päťdielnej medzinárodnej stupnice. Možný je zosuv menších lavín a snehových splazov zo snehu z poslednej periódy sneženia. Pri zohľadnení lokálnych extrémnych svahov sú priaznivé podmienky na túry. Tendencia lavínového nebezpečenstva na najbližších 24 hodín: **zotrvalý svah**. Zostavil: Ing. Roman Švanda, Stredisko lavínovej prevencie Horskej záchranej služby v Jasnej.











26.04.2005

27.04.2005

Pohorie:	Vysoké Tatry	Západné Tatry	Nízke Tatry	Veľká Fatra	Malá Fatra
Počasie:	hmla	mrholenie	dážď	dážď	hmla
Teplota:	-2 až 4 °C	0 až 5 °C	0 až 5 °C	3 až 6 °C	2 až 7 °C
smer:	 JZ	 JV	 J	 JV	 JV
Vietor	rýchlosť: 5 až 20 km/h	5 až 10 km/h	5 až 25 km/h	5 až 10 km/h	0 až 10 km/h
rýchlosť v nárazoch:	-	-	-	-	-
nový za 24 hodín:	5 až 21 cm	0 až 8 cm	0 až 10 cm	-	-
Sneh			nesúvislá sneh. pokrývka až 120 cm	nesúvislá sneh. pokrývka až 35 cm	nesúvislá sneh. pokrývka až 35 cm
celkom:	10 až 160 cm	10 až 155 cm			
Stupeň lavínového nebezpečenstva:	1 - malé	1 - malé	1 - malé	1 - malé	1 - malé
Tendencia lavínového nebezpečenstva:	 stúpajúca	 stúpajúca	 stúpajúca	 zotrvalá	 zotrvalá

Dnes ráno bolo na hrebeňoch hôr zamračené s hmlou, dažďom alebo so snežením. Teplota vzduchu sa pohybovala od -2 do +7 st. C. Fúkal mierny prevažne južný vietor rýchlosťou do 25 km/hod. Za posledných 24 hodín pripadlo v oblasti Tatier od 5 do 21 cm nového snehu. Snehová pokrývka je všeobecne dobre spevnená a stabilná, vo vysokohorských kotloch dosahuje výšku 40 až 150 cm. **Vo vysokohorskom teréne všetkých pohorí na Slovensku trvá malé lavínové nebezpečenstvo, t.j. 1. stupeň z päťdielnej medzinárodnej stupnice.** Možný je zosuv menších lavín a snehových splazov zo snehu z poslednej periódy sneženia. Pri zohľadnení lokálnych extrémnych svahov sú priaznivé podmienky na túry. Tendencia lavínového nebezpečenstva na najbližších 24 hodín: **stúpajúca.** Zostavil: Ing. Roman Švanda, Stredisko lavínovej prevencie Horskej záchranej služby v Jasnej.

Komentár:

Pohorie:	Vysoké Tatry	Západné Tatry	Nízke Tatry	Veľká Fatra	Malá Fatra
Počasie:	polooblačno	polooblačno	polooblačno	polooblačno	polooblačno
Teplota:	-5 až 1 °C	-3 až 1 °C	-3 až 2 °C	0 až 3 °C	-2 až 1 °C
smer:	 SZ	 SV	 S	 SV	 V
Vietor	rýchlosť: 10 až 30 km/h	5 až 25 km/h	5 až 25 km/h	5 až 15 km/h	5 až 15 km/h
rýchlosť v nárazoch:	-	-	-	-	-
nový za 24 hodín:	0 až 1 cm	0 až 10 cm	-	-	-
Sneh			nesúvislá sneh. pokrývka až 120 cm	nesúvislá sneh. pokrývka až 35 cm	nesúvislá sneh. pokrývka až 35 cm
celkom:	10 až 155 cm	10 až 160 cm			
Stupeň lavínového nebezpečenstva:	2 - mierne	1 - malé	1 - malé	1 - malé	1 - malé
Tendencia lavínového nebezpečenstva:	 zotrvalá	 stúpajúca	 stúpajúca	 zotrvalá	 zotrvalá

Dnes ráno bolo na hrebeňoch hôr polooblačno, miestami hmla. Mierne sa ochladilo, teplota vzduchu sa pohybovala od -5 do +3 st. C. Fúkal mierny vietor prevažne severovýchodných smerov rýchlosťou do 30 km/hod. Za posledných 24 hodín pripadlo v oblasti Tatier nad 1900 m n.m. do 10 cm nového snehu. Vo vysokohorských kotloch snehová pokrývka dosahuje výšku 40 až 160 cm. **Vo vysokohorskom teréne trvá malé lavínové nebezpečenstvo, t.j. 1. stupeň z päťdielnej medzinárodnej stupnice, len vo Vysokých Tatrách sa nad 2000 m n.m. vytvorilo mierne lavínové nebezpečenstvo t.j. 2. stupeň.** Možný je zosuv menších lavín a snehových splazov zo snehu z poslednej periódy sneženia. Pri zohľadnení lokálnych extrémnych svahov sú priaznivé podmienky na túry. Tendencia lavínového nebezpečenstva na najbližších 24 hodín: **zotrvalý stav.** Zostavil: Mgr. Ondrej Vigaš, Stredisko lavínovej prevencie Horskej záchranej služby v Jasnej.

Komentár:

28.04.2005

29.04.2005

Pohorie:	Vysoké Tatry	Západné Tatry	Nízke Tatry	Veľká Fatra	Malá Fatra
Počasie:	slabé sneženie	dážď so snehom	dážď so snehom	zamračené	dážď
Teplota:	-7 až 0 °C	-4 až 2 °C	-3 až 2 °C	0 až 4 °C	-2 až 3 °C
smer:	SZ	S	S	S	SZ
Vietor	rýchlosť: 15 až 45 km/h	10 až 30 km/h	15 až 45 km/h	10 až 30 km/h	10 až 32 km/h
rýchlosť v nárazoch:	72 km/h	-	72 km/h	-	-
nový za 24 hodín:	0 až 8 cm	0 až 8 cm	0 až 5 cm	-	0 až 3 cm
Sneh			nesúvislá sneh. pokrývka až 120 cm	nesúvislá sneh. pokrývka až 35 cm	nesúvislá sneh. pokrývka až 35 cm
celkom:	10 až 160 cm	10 až 160 cm			
Stupeň lavínového nebezpečenstva:	2 - mierne	2 - mierne	1 - malé	1 - malé	1 - malé
Tendencia lavínového nebezpečenstva:	zotrvalá	zotrvalá	stúpajúca	zotrvalá	zotrvalá

Dnes ráno bolo na hrebeňoch hôr zamračené, dážď, vo vyšších polohách snežilo. Teplota vzduchu sa pohybovala od -7 do +4 st. C. Fúkal silný v nárazoch až búrlivý vietor prevažne severných smerov rýchlosťou do 70 km/hod. Za posledných 24 hodín pripadlo vo vyšších polohách do 8 cm nového snehu. Nový sneh je vplyvom silného vetra previevaný do žlabov, múld a záveterných svahov, kde vytvára málo stabilné snehové útvary (snehové dosky, vankúše a preveje). Vo vysokohorských kotloch snehová pokrývka dosahuje výšku 40 až 160 cm.

Komentár: Vo vysokohorskom teréne trvá malé lavínové nebezpečenstvo, t.j. 1. stupeň z päťdielnej medzinárodnej stupnice, vo Vysokých a Západných Tatrách nad hranicou 1800 m n.m. trvá mierne lavínové nebezpečenstvo t.j. 2 stupeň.

Možný je zosuv menších lavín a snehových splazov z nového snehu. Pri zohľadnení lokálnych extrémnych svahov sú priaznivé podmienky na túry.

Tendencia lavínového nebezpečenstva na najbližších 24 hodín: **zotrvalý stav.**

Zostavil: Mgr. Ondrej Vigaš, Stredisko lavínovej prevencie Horskej záchranej služby v Jasnej.

Pohorie:	Vysoké Tatry	Západné Tatry	Nízke Tatry	Veľká Fatra	Malá Fatra
Počasie:	slabé sneženie	dážď so snehom	hmla	zamračené	zamračené
Teplota:	-7 až -1 °C	-4 až 1 °C	-4 až 1 °C	-1 až 3 °C	-2 až 2 °C
smer:	S	SV	S	SZ	SV
Vietor	rýchlosť: 15 až 45 km/h	10 až 32 km/h	20 až 55 km/h	10 až 30 km/h	5 až 21 km/h
rýchlosť v nárazoch:	-	-	72 km/h	-	-
nový za 24 hodín:	0 až 15 cm	0 až 10 cm	0 až 5 cm	-	-
Sneh			nesúvislá sneh. pokrývka až 120 cm	nesúvislá sneh. pokrývka až 30 cm	nesúvislá sneh. pokrývka až 35 cm
celkom:	10 až 170 cm	10 až 170 cm			
Stupeň lavínového nebezpečenstva:	2 - mierne	2 - mierne	1 - malé	1 - malé	1 - malé
Tendencia lavínového nebezpečenstva:	stúpajúca	zotrvalá	stúpajúca	zotrvalá	zotrvalá

Dnes ráno bolo na hrebeňoch hôr zamračené v oblasti Tatier dážď, vo vyšších polohách sneženie. Teplota vzduchu sa pohybovala od -7 do +3 st. C. Fúkal silný vietor severných smerov rýchlosťou do 50 km/hod, v nárazoch do 70 km/hod. Za posledných 24 hodín pripadlo v oblasti Tatier nad 1500 m n.m. do 15 cm nového snehu, za poslednú periódu sneženia do 45 cm. Nový sneh je vplyvom silného vetra previevaný do žlabov, múld a záveterných svahov, kde vytvára málo stabilné snehové útvary (snehové dosky, vankúše a preveje). Vo vysokohorských kotloch snehová pokrývka dosahuje výšku 40 až 170 cm.

Komentár: Vo vysokohorskom teréne Vysokých a Západných Tatier nad hranicou 1800 m n.m. trvá mierne lavínové nebezpečenstvo t.j. 2 stupeň z päťdielnej medzinárodnej stupnice, v ostatných pohoriach trvá malé lavínové nebezpečenstvo, t.j. 1. stupeň.











Možný je zosuv lavín a snehových splazov z nového snehu. Pri zohľadnení lokálnych extrémnych svahov sú priaznivé podmienky na túry.

Tendencia lavínového nebezpečenstva na najbližších 24 hodín: **zotrvalý stav.**

Zostavil: Mgr. Ondrej Vigaš, Stredisko lavínovej prevencie Horskej záchranej služby v Jasnej.











30.04.2005

01.05.2005

Pohorie:	Vysoké Tatry	Západné Tatry	Nízke Tatry	Veľká Fatra	Malá Fatra
Počasie:	polooblačno	polooblačno	jasno	jasno	jasno
Teplota:	-5 až 0 °C	-3 až 1 °C	-4 až 1 °C	1 až 5 °C	-1 až 1 °C
smer:	 SZ	 V	 SV	 SZ	 SV
Vietor	rýchlosť: 5 až 21 km/h	5 až 20 km/h	5 až 21 km/h	10 až 30 km/h	5 až 15 km/h
rýchlosť v nárazoch:	-	-	-	-	-
nový za 24 hodín:	-	-	-	-	-
Sneh			nesúvislá sneh.	nesúvislá sneh.	nesúvislá sneh.
celkom:	10 až 170 cm	10 až 170 cm	100 cm	25 cm	25 cm
Stupeň lavínového nebezpečenstva:	2 - mierne	2 - mierne	1 - malé	1 - malé	1 - malé
Tendencia lavínového nebezpečenstva:	 stúpajúca	 zotrvalá	 stúpajúca	 zotrvalá	 zotrvalá

Dnes ráno bolo na hrebeňoch hôr polojasno, v oblasti V. Tatier takmer zamračené. Teplota vzduchu sa pohybovala od -5 do +5 st. C. Fúkal dosť čerstvý vietor severných smerov rýchlosťou do 30 km/hod. Nový sneh nepripadol, sneh z poslednej periódy sneženia (nad hranicou 1800m.n.m) v noci čiastočne zmrzol v priebehu dňa vplyvom oteplenia bude menej stabilný. Na záveterných svahoch, žľaboch a muldách vo vysokých polohách sa nachádzajú málo stabilné snehové útvary. Vo vysokohorských kotloch snehová pokrývka dosahuje výšku 40 až 170 cm.

Komentár: Vo vysokohorskom teréne Vysokých a Západných Tatier nad hranicou 1800 m n.m. trvá mierne lavínové nebezpečenstvo t.j. 2 stupeň z päťdielnej medzinárodnej stupnice, v ostatných pohoriach trvá malé lavínové nebezpečenstvo, t.j. 1. stupeň. Pri oteplení v priebehu dňa je možný zosuv lavín a snehových splazov z nového snehu. Pri zohľadnení lokálnych extrémnych svahov sú priaznivé podmienky na túry. Tendencia lavínového nebezpečenstva na najbližších 24 hodín: **pri oteplení vo vysokých polohách stúpajúca tendencia.**
Zostavil: Settey Juraj , Stredisko lavínovej prevencie Horskej záchrannej služby v Jasnej.

Pohorie:	Vysoké Tatry	Západné Tatry	Nízke Tatry	Veľká Fatra	Malá Fatra
Počasie:	polooblačno	polooblačno	polooblačno	polooblačno	polooblačno
Teplota:	0 až 5 °C	0 až 7 °C	0 až 5 °C	3 až 8 °C	0 až 5 °C
smer:	 SZ	 S	 SZ	 S	 SV
Vietor	rýchlosť: 5 až 25 km/h	5 až 20 km/h	5 až 21 km/h	5 až 20 km/h	5 až 15 km/h
rýchlosť v nárazoch:	-	-	-	-	-
nový za 24 hodín:	-	-	-	-	-
Sneh			nesúvislá sneh.	nesúvislá sneh.	nesúvislá sneh.
celkom:	10 až 170 cm	10 až 170 cm	95 cm	0 cm	0 cm
Stupeň lavínového nebezpečenstva:	2 - mierne	2 - mierne	1 - malé	1 - malé	1 - malé
Tendencia lavínového nebezpečenstva:	 zotrvalá	 zotrvalá	 zotrvalá	 zotrvalá	 zotrvalá

Dnes ráno bolo na hrebeňoch hôr polooblačno. Oteplilo sa. Teplota vzduchu sa pohybovala od 0 do +8 st. C. Fúkal dosť čerstvý vietor severných smerov rýchlosťou do 25 km/hod. Nový sneh nepripadol, vo vysokých polohách Tatier nad 1800m.n.m sa miestami v žľaboch a muldách nachádzajú menej stabilné snehové útvary. Vo vysokohorských kotloch snehová pokrývka dosahuje výšku 40 až 170 cm.

Komentár: Vo vysokohorskom teréne Vysokých a Západných Tatier nad hranicou 1800 m n.m. trvá mierne lavínové nebezpečenstvo t.j. 2 stupeň z päťdielnej medzinárodnej stupnice, v ostatných pohoriach trvá malé lavínové nebezpečenstvo, t.j. 1. stupeň. Pri oteplení v priebehu dňa je možný zosuv lavín a snehových splazov z vlhkého snehu, miestami na trávnom podklade ojedinele aj výskyt základových lavín. Pri zohľadnení lokálnych extrémnych svahov sú priaznivé podmienky na túry. Tendencia lavínového nebezpečenstva na najbližších 24 hodín: **pri oteplení vo vysokých polohách stúpajúca tendencia.**
Zostavil: Settey Juraj , Stredisko lavínovej prevencie Horskej záchrannej služby v Jasnej.

02.05.2005

03.05.2005

Pohorie:	Vysoké Tatry	Západné Tatry	Nízke Tatry	Veľká Fatra	Malá Fatra
Počasie:	polooblačno	polooblačno	polooblačno	jasno	polooblačno
Teplota:	1 až 10 °C	5 až 10 °C	5 až 10 °C	10 až 15 °C	5 až 7 °C
smer:	SZ	SV	SZ	S	Z
Vietor	rýchlosť: 5 až 30 km/h	10 až 21 km/h	5 až 25 km/h	5 až 30 km/h	5 až 10 km/h
rýchlosť v nárazoch:	50 km/h	45 km/h	-	-	-
nový za 24 hodín:	-	-	-	-	-
Sneh	10 až 160 cm	10 až 160 cm	nesúvislá sneh. pokrývka až 95 cm	0 až nesúvislá sneh. pokrývka cm	0 až nesúvislá sneh. pokrývka cm
Stupeň lavínového nebezpečenstva:	2 - mierne	2 - mierne	1 - malé	1 - malé	1 - malé
Tendencia lavínového nebezpečenstva:	zotrvalá	zotrvalá	zotrvalá	zotrvalá	zotrvalá

Dnes ráno bolo na hrebeňoch hôr jasno až polooblačno, miestami hmla. Oteplilo sa. Teplota vzduchu sa pohybovala od +1 do +10 st. C. Fúkal dosť čerstvý vietor severných smerov rýchlosťou do 30, v nárazoch až do 50 km/hod. Nový sneh nepripadol, vo vysokých polohách Tatier nad 1800m.n.m sa miestami v žľaboch a muldách nachádzajú menej stabilné snehové útvary. Vo vysokohorských kotloch snehová pokrývka dosahuje výšku 40 až 170 cm.

Vo vysokohorskom teréne Vysokých a Západných Tatier nad hranicou 1800 m n.m. trvá mierne lavínové nebezpečenstvo t.j. 2 stupeň z päťdielnej medzinárodnej stupnice, v ostatných pohoriach trvá malé lavínové nebezpečenstvo, t.j. 1. stupeň.

Pri oteplení v priebehu dňa je možný zosuv lavín a snehových splazov z vlhkého snehu, miestami na trávnom podklade ojedinele aj výskyt základových lavín. Pri zohľadnení lokálnych extrémnych svahov sú priaznivé podmienky na túry. Vo Veľkej a Malej Fatre je súvislá snehová pokrývka len ojedinele v žľaboch a kotloch. Na hrebeňoch Nízkych Tatier, Malej a Veľkej Fatry sa sneh nachádza už len ojedinele. Tendencia lavínového nebezpečenstva na najbližších 24 hodín: **pri oteplení vo vysokých polohách stúpajúca tendencia.**

Zostavil: Ing. Roman Švanda, Stredisko lavínovej prevencie Horskej záchranej služby v Jasnej.

Pohorie:	Vysoké Tatry	Západné Tatry	Nízke Tatry	Veľká Fatra	Malá Fatra
Počasie:	jasno	jasno	jasno	jasno	jasno
Teplota:	6 až 11 °C	8 až 11 °C	8 až 12 °C	9 až 15 °C	6 až 11 °C
smer:	Z	Z	Z	JZ	Z
Vietor	rýchlosť: 5 až 21 km/h	10 až 25 km/h	5 až 10 km/h	5 až 10 km/h	5 až 10 km/h
rýchlosť v nárazoch:	-	-	-	-	-
nový za 24 hodín:	-	-	-	-	-
Sneh	10 až 150 cm	10 až 150 cm	nesúvislá sneh. pokrývka až 80 cm	0 až nesúvislá sneh. pokrývka cm	0 až nesúvislá sneh. pokrývka cm
Stupeň lavínového nebezpečenstva:	1 - malé	1 - malé	1 - malé	1 - malé	1 - malé
Tendencia lavínového nebezpečenstva:	stúpajúca	stúpajúca	zotrvalá	zotrvalá	zotrvalá

Dnes ráno bolo na hrebeňoch hôr takmer všade jasno. Opäť sa oteplilo, teplota vzduchu sa pohybovala od +6 do +15 st. C. Fúkal dosť čerstvý vietor západných smerov rýchlosťou do 25 km/hod. Nový sneh nepripadol, vo vysokých polohách Tatier nad 1800 m. n. m sa miestami v žľaboch a muldách nachádzajú menej stabilné snehové útvary. Vo vysokohorských kotloch snehová pokrývka dosahuje výšku 40 až 170 cm.

Vo vysokohorskom teréne nad hranicou 1800 m. n. m. je malé lavínové nebezpečenstvo t.j. 1. stupeň z päťdielnej medzinárodnej stupnice.











Pri oteplení v priebehu dňa je možný zosuv lavín a snehových splazov z vlhkého snehu, miestami na trávnom podklade ojedinele aj výskyt základových lavín. Pri zohľadnení lokálnych extrémnych svahov sú priaznivé podmienky na túry. Na hrebeňoch Nízkych Tatier, Malej a Veľkej Fatry sa sneh nachádza už len ojedinele. Vo Veľkej a Malej Fatre je nesúvislá snehová pokrývka.

Tendencia lavínového nebezpečenstva na najbližších 24 hodín: **pri oteplení vo vysokých polohách stúpajúca.**











Zostavil: Ing. Milan Lizuch, Stredisko lavínovej prevencie Horskej záchranej služby v Jasnej.

04.05.2005

05.05.2005

Pohorie:	Vysoké Tatry	Západné Tatry	Nízke Tatry	Veľká Fatra	Malá Fatra
Počasie:	dážď	dážď	dážď	dážď	dážď
Teplota:	2 až 7 °C	4 až 8 °C	5 až 8 °C	7 až 11 °C	5 až 11 °C
smer:	 Z	 Z	 Z	 SZ	 SZ
Viator rýchlosť:	5 až 20 km/h	5 až 15 km/h	10 až 20 km/h	10 až 25 km/h	5 až 20 km/h
rýchlosť v nárazoch:	-	-	-	-	-
nový za 24 hodín:	-	-	-	-	-
Sneh celkom:	10 až 150 cm	10 až 150 cm	nesúvislá sneh. pokrývka až 70 cm	0 až nesúvislá sneh. pokrývka cm	0 až nesúvislá sneh. pokrývka cm
Stupeň lavínového nebezpečenstva:	1 - malé	1 - malé	1 - malé	0 - -	0 - -
Tendencia lavínového nebezpečenstva:	 zotrvalá	 zotrvalá	 zotrvalá	 zotrvalá	 zotrvalá

Dnes ráno na hrebeňoch hôr pršalo, miestami bola hmla. Teplota vzduchu sa pohybovala od +2 do +11 st. C. Fúkal dosť čerstvý vietor prevažne západných smerov rýchlosťou do 25 km/hod. Nový sneh nepripadol. Vo vysokohorských kotloch snehová pokrývka dosahuje výšku 30 až 150 cm.
Vo vysokohorskom teréne nad hranicou 1800 m. n. m. je malé lavínové nebezpečenstvo t.j. 1. stupeň z päťdielnej medzinárodnej stupnice.
 Pri daždi v priebehu dňa je možný výnimočne zosuv menších lavín a snehových splazov z mokrého snehu, miestami na trávnom podklade ojedinele aj výskyt základových lavín. Vo Veľkej a Malej Fatre je nesúvislá snehová pokrývka.
 Tendencia lavínového nebezpečenstva na najbližších 24 hodín: **zotrvalá.**
 Zostavil: Ing. Milan Lizuch, Stredisko lavínovej prevencie Horskej záchrannej služby v Jasnej.

Pohorie:	Vysoké Tatry	Západné Tatry	Nízke Tatry	Veľká Fatra	Malá Fatra
Počasie:	dážď so snehom	dážď so snehom	hmla	hmla	hmla
Teplota:	-3 až 6 °C	-1 až 7 °C	0 až 6 °C	3 až 8 °C	2 až 8 °C
smer:	 SZ	 SZ	 SZ	 SZ	 SZ
Viator rýchlosť:	10 až 45 km/h	5 až 21 km/h	15 až 55 km/h	10 až 30 km/h	5 až 25 km/h
rýchlosť v nárazoch:	-	-	72 km/h	-	-
nový za 24 hodín:	0 až poprašok cm	-	-	-	-
Sneh celkom:	nesúvislá sneh. pokrývka až 140 cm	nesúvislá sneh. pokrývka až 140 cm	nesúvislá sneh. pokrývka až 70 cm	0 až nesúvislá sneh. pokrývka cm	0 až nesúvislá sneh. pokrývka cm
Stupeň lavínového nebezpečenstva:	1 - malé	1 - malé	1 - malé	0 - -	0 - -
Tendencia lavínového nebezpečenstva:	 zotrvalá	 zotrvalá	 zotrvalá	 zotrvalá	 zotrvalá

Dnes ráno bolo na hrebeňoch hôr hmlisto, miestmi dážď, vo vysokých polohách snežilo. Mierne sa ochladilo, teplota vzduchu sa pohybovala od -3 do +8 st. C. Fúkal čerstvý až silný severozápadný vietor rýchlosťou do 50 km/hod. Nový sneh nepripadol. Vo vysokohorských kotloch snehová pokrývka dosahuje výšku 20 až 140 cm.
Vo vysokohorskom teréne nad hranicou 1800 m. n. m. trvá malé lavínové nebezpečenstvo t.j. 1. stupeň z päťdielnej medzinárodnej stupnice.
 Pri daždi v priebehu dňa je možný výnimočne zosuv menších lavín a snehových splazov z mokrého snehu, miestami na trávnom podklade ojedinele aj výskyt základových lavín. Vo Veľkej a Malej Fatre je nesúvislá snehová pokrývka.
 Tendencia lavínového nebezpečenstva na najbližších 24 hodín: **zotrvalá.**
 Zostavil: Mgr. Filip Kyzek, Stredisko lavínovej prevencie Horskej záchrannej služby v Jasnej.

06.05.2005

07.05.2005

Pohorie:	Vysoké Tatry	Západné Tatry	Nízke Tatry	Veľká Fatra	Malá Fatra
Počasie:	zamračené	zamračené	zamračené	zamračené	zamračené
Teplota:	-4 až 2 °C	-2 až 4 °C	-2 až 3 °C	1 až 5 °C	3 až 6 °C
smer:	Z	SZ	SZ	SZ	SZ
Vietor	rýchlosť: 5 až 21 km/h	5 až 15 km/h	5 až 20 km/h	5 až 20 km/h	5 až 15 km/h
rýchlosť v nárazoch:	-	-	-	-	-
nový za 24 hodín:	0 až 1 cm	-	-	-	-
Sneh	nesúvislá sneh. pokrývka až 140 cm	nesúvislá sneh. pokrývka až 140 cm	nesúvislá sneh. pokrývka až 70 cm	0 až nesúvislá sneh. pokrývka cm	0 až nesúvislá sneh. pokrývka cm
Stupeň lavínového nebezpečenstva:	1 - malé	1 - malé	1 - malé	0 - -	0 - -
Tendencia lavínového nebezpečenstva:	zotrvalá	zotrvalá	zotrvalá	zotrvalá	zotrvalá

Dnes ráno bolo na hrebeňoch hôr zamračené, miestami hmla. Teplota vzduchu sa pohybovala od -4 do +6 st. C. Fúkal mierny väčšinou severozápadný vietor rýchlosťou do 20 km/hod. Nový sneh nepripadol. Vo vysokohorských kotloch snehová pokrývka dosahuje výšku 20 až 140 cm.
Vo vysokohorskom teréne nad hranicou 1800 m. n. m. trvá malé lavínové nebezpečenstvo t.j. 1. stupeň z päťdielnej medzinárodnej stupnice.
 Pri daždi v priebehu dňa je možný výnimočne zosuv menších lavín a snehových splazov z mokrého snehu, miestami na trávnom podklade ojedinele aj výskyt základových lavín. Vo Veľkej a Malej Fatre je nesúvislá snehová pokrývka.
 Tendencia lavínového nebezpečenstva na najbližších 24 hodín: **zotrvalá.**
 Zostavil: Ing. Milan Lizuch, Stredisko lavínovej prevencie Horskej záchranej služby v Jasnej.

Komentár:











Pohorie:	Vysoké Tatry	Západné Tatry	Nízke Tatry	Veľká Fatra	Malá Fatra
Počasie:	zamračené	hmla	zamračené	polooblačno	hmla
Teplota:	-7 až 3 °C	-4 až 5 °C	-4 až 5 °C	2 až 5 °C	-1 až 4 °C
smer:	SZ	SZ	S	SZ	S
Vietor	rýchlosť: 5 až 20 km/h	5 až 20 km/h	20 až 50 km/h	5 až 21 km/h	5 až 20 km/h
rýchlosť v nárazoch:	-	30 km/h	65 km/h	-	-
nový za 24 hodín:	0 až poprašok cm	0 až poprašok cm	0 až poprašok cm	-	-
Sneh	nesúvislá sneh. pokrývka až 135 cm	nesúvislá sneh. pokrývka až 135 cm	nesúvislá sneh. pokrývka až 70 cm	0 až nesúvislá sneh. pokrývka cm	0 až nesúvislá sneh. pokrývka cm
Stupeň lavínového nebezpečenstva:	1 - malé	1 - malé	1 - malé	0 - -	0 - -
Tendencia lavínového nebezpečenstva:	zotrvalá	zotrvalá	zotrvalá	zotrvalá	zotrvalá

Dnes ráno bolo na hrebeňoch hôr polooblačno až zamračené, miestami s hmlou alebo mrholením. Teplota vzduchu sa pohybovala od -7 do +5 st. C. Fúkal mierny väčšinou severozápadný vietor rýchlosťou do 20 km/hod, len v Nízkych Tatrách silný, v nárazoch až do 65 km/hod. Na hrebeňoch hôr pripadol poprašok nového snehu. Vo vysokohorských kotloch snehová pokrývka dosahuje výšku 20 až 140 cm.
Vo vysokohorskom teréne nad hranicou 1800 m. n. m. trvá malé lavínové nebezpečenstvo t.j. 1. stupeň z päťdielnej medzinárodnej stupnice.
 Pri daždi v priebehu dňa je možný výnimočne zosuv menších lavín a snehových splazov z mokrého snehu, miestami na trávnom podklade ojedinele aj výskyt základových lavín. Vo Veľkej a Malej Fatre je nesúvislá snehová pokrývka.
 Tendencia lavínového nebezpečenstva na najbližších 24 hodín: **zotrvalá.**
 Zostavil: Ing. Roman Švanda, Stredisko lavínovej prevencie Horskej záchranej služby v Jasnej.

Komentár:











08.05.2005

09.05.2005

Pohorie:	Vysoké Tatry	Západné Tatry	Nízke Tatry	Veľká Fatra	Malá Fatra
Počasie:	slabé sneženie	hmla	slabé sneženie	mrholenie	zamračené
Teplota:	-8 až 0 °C	-4 až 1 °C	-6 až 2 °C	-1 až 3 °C	0 až 4 °C
smer:	 Z	 Z	 SZ	 S	 S
Vietor	rýchlosť: 21 až 45 km/h	10 až 21 km/h	10 až 30 km/h	10 až 32 km/h	20 až 32 km/h
rýchlosť v nárazoch:	60 km/h	35 km/h	60 km/h	55 km/h	-
nový za 24 hodín:	0 až poprašok cm	0 až 2 cm	0 až 3 cm	0 až 1 cm	0 až poprašok cm
Sneh	nesúvislá sneh. pokrývka až 130 cm	nesúvislá sneh. pokrývka až 130 cm	nesúvislá sneh. pokrývka až 70 cm	0 až nesúvislá sneh. pokrývka cm	0 až nesúvislá sneh. pokrývka cm
Stupeň lavínového nebezpečenstva:	1 - malé	1 - malé	1 - malé	0 - -	0 - -
Tendencia lavínového nebezpečenstva:	 zotrvalá	 zotrvalá	 zotrvalá	 zotrvalá	 zotrvalá

Dnes ráno bolo na hrebeňoch hôr zamračené s hmlou, mrholením alebo so snežením. Teplota vzduchu sa pohybovala od -8 do +4 st. C. Fúkal čerstvý väčšinou severozápadný vietor rýchlosťou do 40 km/hod, v nárazoch prudký až do 60 km/hod. Na hrebeňoch hôr pripadol poprašok až 3 cm nového snehu. Vo vysokohorských kotloch snehová pokrývka dosahuje výšku 20 až 130 cm.











Komentár: Vo vysokohorskom teréne nad hranicou 1800 m. n. m. trvá malé lavínové nebezpečenstvo t.j. 1. stupeň z päťdielnej medzinárodnej stupnice. Vo Veľkej a Malej Fatre je nesúvislá snehová pokrývka. Tendencia lavínového nebezpečenstva na najbližších 24 hodín: **zotrvalá**. Zostavil: Ing. Roman Švanda, Stredisko lavínovej prevencie Horskej záchranej služby v Jasnej.

Pohorie:	Vysoké Tatry	Západné Tatry	Nízke Tatry	Veľká Fatra	Malá Fatra
Počasie:	polooblačno	zamračené	zamračené	zamračené	zamračené
Teplota:	-10 až -1 °C	-7 až 1 °C	-6 až 1 °C	1 až 2 °C	-1 až 2 °C
smer:	 Z	 SZ	 Z	 SZ	 SZ
Vietor	rýchlosť: 10 až 32 km/h	10 až 30 km/h	10 až 25 km/h	10 až 30 km/h	5 až 20 km/h
rýchlosť v nárazoch:	-	-	-	-	-
nový za 24 hodín:	1 až 5 cm	1 až 4 cm	poprašok až 4 cm	poprašok až 2 cm	-
Sneh	nesúvislá sneh. pokrývka až 130 cm	nesúvislá sneh. pokrývka až 130 cm	nesúvislá sneh. pokrývka až 70 cm	0 až nesúvislá sneh. pokrývka cm	0 až nesúvislá sneh. pokrývka cm
Stupeň lavínového nebezpečenstva:	1 - malé	1 - malé	1 - malé	0 - -	0 - -
Tendencia lavínového nebezpečenstva:	 zotrvalá	 zotrvalá	 zotrvalá	 zotrvalá	 zotrvalá

Dnes ráno bolo na hrebeňoch hôr polooblačno, neskôr zamračené, miestami s hmlou. Ochladilo sa. Teplota vzduchu sa pohybovala od -10 do +2 st. C. Fúkal dosť čerstvý väčšinou západný vietor rýchlosťou do 30 km/hod. Na hrebeňoch hôr, najmä Tatier pripadlo od 1cm do 5 cm nového snehu. Vo vysokohorských kotloch snehová pokrývka dosahuje výšku 20 až 130 cm.

Komentár: Vo vysokohorskom teréne nad hranicou 1800 m. n. m. trvá malé lavínové nebezpečenstvo t.j. 1. stupeň z päťdielnej medzinárodnej stupnice. Vo Veľkej a Malej Fatre je nesúvislá snehová pokrývka. Tendencia lavínového nebezpečenstva na najbližších 24 hodín: **zotrvalá**. Zostavil: Settey Juraj, Stredisko lavínovej prevencie Horskej záchranej služby v Jasnej.











10.05.2005

Pohorie:	Vysoké Tatry	Západné Tatry	Nízke Tatry	Veľká Fatra	Malá Fatra
Počasie:	polooblačno	polooblačno	polooblačno	jasno	polooblačno
Teplota:	-8 až -1 °C	-6 až -1 °C	-5 až -1 °C	-1 až 1 °C	-2 až 1 °C
smer:	 Z	 SZ	 Z	 Z	 Z
Viator rýchlosť:	5 až 20 km/h	5 až 10 km/h	5 až 15 km/h	5 až 15 km/h	5 až 20 km/h
rýchlosť v nárazoch:	-	-	-	-	-
nový za 24 hodín:	0 až 5 cm	0 až 3 cm	0 až 10 cm	0 až 5 cm	0 až 5 cm
Sneh celkom:	nesúvislá sneh. pokrývka až 130 cm	nesúvislá sneh. pokrývka až 130 cm	nesúvislá sneh. pokrývka až 80 cm	0 až nesúvislá sneh. pokrývka cm	0 až nesúvislá sneh. pokrývka cm
Stupeň lavínového nebezpečenstva:	1 - malé	1 - malé	1 - malé	0 - -	0 - -
Tendencia lavínového nebezpečenstva:	 zotrvalá	 zotrvalá	 zotrvalá	 zotrvalá	 zotrvalá

Dnes ráno bolo na hrebeňoch hôr jasno až polooblačno. Teplota vzduchu sa pohybovala od -8 do +1 st. C. Fúkal mierny vietor západných smerov rýchlosťou do 20 km/hod. Za posledných 24 hodín pripadlo do 10 cm nového snehu. Vo vysokohorských kotloch snehová pokrývka dosahuje výšku 20 až 130 cm.
Vo vysokohorskom teréne nad hranicou 1800 m. n. m. trvá malé lavínové nebezpečenstvo t.j. 1. stupeň z päťdielnej medzinárodnej stupnice.
 Vo Veľkej a Malej Fatre je nesúvislá snehová pokrývka.
 Tendencia lavínového nebezpečenstva na najbližších 24 hodín: **zotrvalá.**
 Zostavil: Mgr. Ondrej Vigaš, Stredisko lavínovej prevencie Horskej záchranej služby v Jasnej.

Komentár:











11.05.2005

Pohorie:	Vysoké Tatry	Západné Tatry	Nízke Tatry	Veľká Fatra	Malá Fatra
Počasie:	hmla	hmla	hmla	zamračené	hmla
Teplota:	-6 až 0 °C	-4 až 1 °C	-4 až 1 °C	-1 až 2 °C	-1 až 2 °C
smer:	 JZ	 S	 S	 SZ	 Z
Viator rýchlosť:	5 až 21 km/h	5 až 15 km/h	5 až 21 km/h	5 až 20 km/h	5 až 21 km/h
rýchlosť v nárazoch:	-	-	35 km/h	-	-
nový za 24 hodín:	0 až 2 cm	0 až 2 cm	0 až 3 cm	-	-
Sneh celkom:	nesúvislá sneh. pokrývka až 130 cm	nesúvislá sneh. pokrývka až 130 cm	nesúvislá sneh. pokrývka až 80 cm	0 až nesúvislá sneh. pokrývka cm	0 až nesúvislá sneh. pokrývka cm
Stupeň lavínového nebezpečenstva:	1 - malé	1 - malé	1 - malé	0 - -	0 - -
Tendencia lavínového nebezpečenstva:	 zotrvalá	 zotrvalá	 zotrvalá	 zotrvalá	 zotrvalá

Dnes ráno bolo na hrebeňoch hôr zamračené a hmlisto, miestami slabo mrholilo. Teplota vzduchu sa pohybovala od -6 do +2 st. C. Fúkal mierny, v Nízkych Tatrách v nárazoch až čerstvý vietor prevažne severozápadných smerov rýchlosťou do 35 km/hod. Za posledných 24 hodín pripadlo v oblasti Tatier nad hranicou 1800 m n.m. do 3 cm nového snehu. Vo vysokohorských kotloch snehová pokrývka dosahuje výšku 20 až 130 cm.
Vo vysokohorskom teréne nad hranicou 1800 m. n. m. trvá malé lavínové nebezpečenstvo t.j. 1. stupeň z päťdielnej medzinárodnej stupnice.
 Vo Veľkej a Malej Fatre je nesúvislá snehová pokrývka.
 Možný je zosuv snehových splazov zo snehu z poslednej periódy sneženia. Všeobecne bezpečné podmienky na túry.
 Tendencia lavínového nebezpečenstva na najbližších 24 hodín: **zotrvalá.**
 Zostavil: Mgr. Ondrej Vigaš, Stredisko lavínovej prevencie Horskej záchranej služby v Jasnej.











Komentár:

12.05.2005

Pohorie:	Vysoké Tatry	Západné Tatry	Nízke Tatry	Veľká Fatra	Malá Fatra
Počasie:	polooblačno	hmla	hmla	polooblačno	polooblačno
Teplota:	-9 až -2 °C	-7 až 0 °C	-6 až 1 °C	-2 až 1 °C	-3 až 1 °C
smer:	 Z	 SZ	 SZ	 SZ	 SZ
Vietor	rýchlosť: 10 až 30 km/h	5 až 20 km/h	5 až 15 km/h	5 až 15 km/h	5 až 15 km/h
rýchlosť v nárazoch:	-	-	-	-	-
nový za 24 hodín:	0 až 2 cm	0 až 5 cm	-	-	-
Sneh	nesúvislá sneh. pokrývka až 130 cm	nesúvislá sneh. pokrývka až 130 cm	nesúvislá sneh. pokrývka až 130 cm	0 až nesúvislá sneh. pokrývka cm	0 až nesúvislá sneh. pokrývka cm
celkom:					
Stupeň lavínového nebezpečenstva:	1 - malé	1 - malé	1 - malé	0 - -	0 - -
Tendencia lavínového nebezpečenstva:	 stúpajúca	 stúpajúca	 zotrvalá	 zotrvalá	 zotrvalá

Dnes ráno bolo na hrebeňoch hôr polooblačno, miestami hmlisto. Teplota vzduchu sa pohybovala od -9 do +1 st. C. Fúkal mierny vo Vysokých Tatrách dosť čerstvý vietor severozápadných smerov do 30 km/hod. Za posledných 24 hodín pripadlo v oblasti Tatier do 5 cm nového snehu, za poslednú periódu sneženia 10-25 cm snehu. Vo vysokohorských kotloch snehová pokrývka dosahuje výšku 20 až 130 cm.
Vo vysokohorskom teréne nad hranicou 1800 m. n. m. trvá malé lavínové nebezpečenstvo t.j. 1. stupeň z päťdielnej medzinárodnej stupnice.
 Pri oteplení v priebehu dňa je možný zosuv snehových splazov zo snehu z poslednej periódy sneženia. Všeobecne bezpečné podmienky na túry.
 Vo Veľkej a Malej Fatre je nesúvislá snehová pokrývka.
 Tendencia lavínového nebezpečenstva na najbližších 24 hodín: **pri oteplení stúpajúca.**
 Zostavil: Mgr. Ondrej Vígaš, Stredisko lavínovej prevencie Horskej záchranej služby v Jasnej.

13.05.2005

Pohorie:	Vysoké Tatry	Západné Tatry	Nízke Tatry	Veľká Fatra	Malá Fatra
Počasie:	jasno	jasno	jasno	jasno	jasno
Teplota:	-7 až -1 °C	-6 až 0 °C	-4 až 0 °C	-2 až 1 °C	-2 až 0 °C
smer:	 SZ	 SZ	 S	 SZ	 Z
Vietor	rýchlosť: 5 až 21 km/h	5 až 15 km/h	5 až 20 km/h	5 až 20 km/h	5 až 15 km/h
rýchlosť v nárazoch:	-	-	-	-	-
nový za 24 hodín:	-	0 až 2 cm	-	-	-
Sneh	nesúvislá sneh. pokrývka až 130 cm	nesúvislá sneh. pokrývka až 130 cm	nesúvislá sneh. pokrývka až 80 cm	0 až nesúvislá sneh. pokrývka cm	0 až nesúvislá sneh. pokrývka cm
celkom:					
Stupeň lavínového nebezpečenstva:	1 - malé	1 - malé	1 - malé	0 - -	0 - -
Tendencia lavínového nebezpečenstva:	 stúpajúca	 stúpajúca	 zotrvalá	 zotrvalá	 zotrvalá

Dnes ráno bolo na hrebeňoch hôr jasno až polojasno. Teplota vzduchu sa pohybovala od -7 do +1 st. C. Fúkal mierny vietor severozápadných smerov do 20 km/hod. Za posledných 24 hodín pripadlo len v oblasti Tatier do 2 cm nového snehu, za poslednú periódu sneženia 10-25 cm snehu. Vo vysokohorských kotloch snehová pokrývka dosahuje výšku 20 až 130 cm.
Vo vysokohorskom teréne nad hranicou 1800 m. n. m. trvá malé lavínové nebezpečenstvo t.j. 1. stupeň z päťdielnej medzinárodnej stupnice.
 Pri oteplení v priebehu dňa je najmä na slnkom osvetlených svahoch možný zosuv snehových splazov a malých lavín z vlhkého snehu z poslednej periódy sneženia. Všeobecne bezpečné podmienky na túry.
 Vo Veľkej a Malej Fatre je nesúvislá snehová pokrývka.
 Tendencia lavínového nebezpečenstva na najbližších 24 hodín: **na slnkom osvetlených svahoch stúpajúca.**
 Zostavil: Mgr. Ondrej Vígaš, Stredisko lavínovej prevencie Horskej záchranej služby v Jasnej.

14.05.2005

15.05.2005

Pohorie:	Vysoké Tatry	Západné Tatry	Nízke Tatry	Veľká Fatra	Malá Fatra
Počasie:	jasno	jasno	jasno	jasno	jasno
Teplota:	-3 až 5 °C	-2 až 6 °C	-2 až 5 °C	4 až 8 °C	1 až 3 °C
smer:	Z	JZ	J	SZ	S
Vietor	rýchlosť: 5 až 25 km/h	5 až 30 km/h	10 až 30 km/h	5 až 30 km/h	5 až 10 km/h
rýchlosť v nárazoch:	-	-	45 km/h	-	-
nový za 24 hodín:	-	-	-	-	-
Sneh	nesúvislá sneh.	nesúvislá sneh.	nesúvislá sneh.	0 až nesúvislá sneh.	0 až nesúvislá sneh.
celkom:	pokryvka až 125 cm	pokryvka až 125 cm	pokryvka až 75 cm	pokryvka cm	pokryvka cm
Stupeň lavínového nebezpečenstva:	1 - malé	1 - malé	1 - malé	0 - -	0 - -
Tendencia lavínového nebezpečenstva:	zotrvalá	zotrvalá	zotrvalá	zotrvalá	zotrvalá

Dnes ráno bolo na hrebeňoch hôr jasno. Mierne sa oteplilo. Teplota vzduchu sa pohybovala od -3 do +8 st. C. Fúkal dosť čerstvý premenlivý vietor rýchlosťou do 30 km/hod, miestami v nárazoch do 45km/h. Nový sneh nepripadol. Vo vysokohorských kotloch snehová pokrývka dosahuje výšku 20 až 130 cm. **Vo vysokohorskom teréne nad hranicou 1800 m. n. m. trvá malé lavínové nebezpečenstvo t.j. 1. stupeň z päťdielnej medzinárodnej stupnice.**

Komentár: Pri oteplení v priebehu dňa je najmä na slnkom osvetlených svahoch možný zosuv snehových splazov alebo malých lavín z vlhkého snehu z poslednej periódy sneženia. Všeobecne bezpečné podmienky na túry. Vo Veľkej a Malej Fatre je nesúvislá snehová pokrývka. Tendencia lavínového nebezpečenstva na najbližších 24 hodín: **zotrvalý stav.** Zostavil: Settey Juraj, Stredisko lavínovej prevencie Horskej záchranej služby v Jasnej.











Pohorie:	Vysoké Tatry	Západné Tatry	Nízke Tatry	Veľká Fatra	Malá Fatra
Počasie:	zamračené	zamračené	hmla	hmla	hmla
Teplota:	1 až 8 °C	3 až 8 °C	3 až 8 °C	5 až 10 °C	5 až 11 °C
smer:	SZ	JZ	JZ	S	SZ
Vietor	rýchlosť: 5 až 25 km/h	5 až 21 km/h	5 až 20 km/h	5 až 10 km/h	5 až 25 km/h
rýchlosť v nárazoch:	-	-	-	-	-
nový za 24 hodín:	0 až 1 cm	-	-	-	-
Sneh	nesúvislá sneh.	nesúvislá sneh.	nesúvislá sneh.	0 až nesúvislá sneh.	0 až nesúvislá sneh.
celkom:	pokryvka až 125 cm	pokryvka až 125 cm	pokryvka až 70 cm	pokryvka cm	pokryvka cm
Stupeň lavínového nebezpečenstva:	1 - malé	1 - malé	1 - malé	0 - -	0 - -
Tendencia lavínového nebezpečenstva:	zotrvalá	zotrvalá	zotrvalá	zotrvalá	zotrvalá

Dnes ráno bolo na hrebeňoch hôr zamračené, hmlisto, po daždi. Oteplilo sa. Teplota vzduchu sa pohybovala od +1 do +10 st. C. Fúkal dosť čerstvý premenlivý vietor rýchlosťou do 30 km/hod, pršalo, nad 2300m.n.m slabo snežilo. Vo vysokohorských kotloch snehová pokrývka dosahuje výšku 20 až 130 cm.

Vo vysokohorskom teréne nad hranicou 1800 m. n. m. trvá malé lavínové nebezpečenstvo t.j. 1. stupeň z päťdielnej medzinárodnej stupnice. Ojedinele je možný zosuv menších snehových splazov alebo malých lavín z bodovým odtrhom z mokrého snehu. Všeobecne bezpečné podmienky na túry. V Nízkych Tatrách, vo Veľkej a Malej Fatre je nesúvislá snehová pokrývka. Tendencia lavínového nebezpečenstva na najbližších 24 hodín: **zotrvalý stav.** Zostavil: Settey Juraj, Stredisko lavínovej prevencie Horskej záchranej služby v Jasnej.

16.05.2005

17.05.2005

Pohorie:	Vysoké Tatry	Západné Tatry	Nízke Tatry	Veľká Fatra	Malá Fatra
Počasie:	zamračené	zamračené	mrholenie	mrholenie	dážď
Teplota:	0 až 10 °C	2 až 12 °C	2 až 12 °C	5 až 8 °C	5 až 9 °C
smer:	 JZ	 Z	 JZ	 SZ	 SZ
Vietor	rýchlosť: 10 až 21 km/h	5 až 20 km/h	10 až 25 km/h	10 až 35 km/h	0 až 20 km/h
rýchlosť v nárazoch:	-	50 km/h	50 km/h	-	-
nový za 24 hodín:	-	-	-	-	-
Sneh	nesúvislá sneh.	nesúvislá sneh.	nesúvislá sneh.	0 až sneh.	0 až sneh.
celkom:	pokryvka až 105 cm	pokryvka až 120 cm	pokryvka až 60 cm	nesúvislá sneh. pokryvka cm	nesúvislá sneh. pokryvka cm
Stupeň lavínového nebezpečenstva:	1 - malé	1 - malé	1 - malé	0 - -	0 - -
Tendencia lavínového nebezpečenstva:	 zotrvalá	 zotrvalá	 klesajúca	 zotrvalá	 zotrvalá

Dnes ráno bolo na hrebeňoch hôr zamračené, hmlisto, s mrholením alebo s dažďom. Teplota vzduchu sa pohybovala od 0 do +12 st. C. Fúkal dost' čerstvý vietor západných smerov rýchlosťou do 35 km/hod, v nárazoch silný až do 50 km/hod. Vo vysokohorských kotloch snehová pokrývka dosahuje výšku 20 až 120 cm.











Vo vysokohorskom teréne nad hranicou 1800 m. n. m. trvá malé lavínové nebezpečenstvo t.j. 1. stupeň z päťdielnej medzinárodnej stupnice.

Ojedinele je možný zosuv menších snehových splazov alebo malých lavín z bodovým odtrhom z mokrého snehu. Všeobecne bezpečné podmienky na túry.

V Nízkych Tatrách, vo Veľkej a Malej Fatre je nesúvislá snehová pokrývka.

Tendencia lavínového nebezpečenstva na najbližších 24 hodín: **zotrvalý stav.**

Zostavil: Ing. Roman Švanda, Stredisko lavínovej prevencie Horskej záchranej služby v Jasnej.

Pohorie:	Vysoké Tatry	Západné Tatry	Nízke Tatry	Veľká Fatra	Malá Fatra
Počasie:	dážď	hmla	hmla	hmla	dážď
Teplota:	0 až 8 °C	3 až 9 °C	3 až 9 °C	7 až 11 °C	6 až 11 °C
smer:	 J	 JZ	 J	 J	 JV
Vietor	rýchlosť: 5 až 25 km/h	20 až 55 km/h	20 až 60 km/h	5 až 30 km/h	15 až 45 km/h
rýchlosť v nárazoch:	-	-	80 km/h	-	-
nový za 24 hodín:	-	-	-	-	-
Sneh	nesúvislá sneh.	nesúvislá sneh.	nesúvislá sneh.	0 až sneh.	0 až sneh.
celkom:	pokryvka až 105 cm	pokryvka až 115 cm	pokryvka až 55 cm	nesúvislá sneh. pokryvka cm	nesúvislá sneh. pokryvka cm
Stupeň lavínového nebezpečenstva:	1 - malé	1 - malé	0 - -	0 - -	0 - -
Tendencia lavínového nebezpečenstva:	 zotrvalá	 zotrvalá	 zotrvalá	 zotrvalá	 zotrvalá

Dnes ráno bolo na hrebeňoch hôr zamračené, hmlisto, miestami s dažďom. Teplota vzduchu sa pohybovala od 0 do +11 st. C. Fúkal silný južný vietor rýchlosťou do 50 km/hod, v nárazoch až do 80 km/hod. Vo vysokohorských kotloch dosahuje snehová pokrývka výšku 20 až 110 cm.

Vo vysokohorskom teréne nad hranicou 1800 m. n. m. trvá malé lavínové nebezpečenstvo t.j. 1. stupeň z päťdielnej medzinárodnej stupnice.

Ojedinele je možný zosuv menších snehových splazov alebo malých lavín z bodovým odtrhom z mokrého snehu. Všeobecne bezpečné podmienky na túry.

V Nízkych Tatrách, vo Veľkej a Malej Fatre je nesúvislá snehová pokrývka.

Tendencia lavínového nebezpečenstva na najbližších 24 hodín: **zotrvalý stav.**

Dnešným dňom končí Stredisko lavínovej prevencie Horskej záchranej služby s pravidelným denným vydávaním informácie o lavínovej situácii na Slovensku. V prípade zvýšenia lavínového nebezpečenstva bude informácia vydaná v aktuálny deň. Ďakujeme verejnosti za sledovanie našich správ a tešíme sa na Váš záujem v zimnej sezóne 2005/2006.

Zostavil: Mgr. Filip Kyzek, Stredisko lavínovej prevencie Horskej záchranej služby v Jasnej.

